

30/10

Os. linii 110 kV Tuchola - Chojnice Kościerska






35/5

376

R

R

załącznik nr 1	ark. nr 2	skala 1:500	dz. nr: 376	obręb: Pawłówek	gmina: Chojnice
----------------	-----------	-------------	-------------	-----------------	-----------------

-  granice terenu objętego wnioskiem
-  obszar, w stosunku do którego decyzja o ustaleniu lokalizacji strategicznej inwestycji w zakresie sieci przesyłowej ma wywołać skutek, o którym mowa w art. 22 ust. 1 – na czas nieokreślony – powierzchnia obszaru w granicach działki nr: 376 wynosi 37m<sup>2</sup>,
-  obszar, w stosunku do którego decyzja o ustaleniu lokalizacji strategicznej inwestycji w zakresie sieci przesyłowej ma wywołać skutek, o którym mowa w art. 22 ust. 1 – na czas określony (od dnia wydania decyzji do dnia 31.12.2027) –powierzchnia obszaru w granicach działki nr: 376 wynosi 243m<sup>2</sup>,
-  os. linii 15 kV
-  projektowany słup linii 15 kV