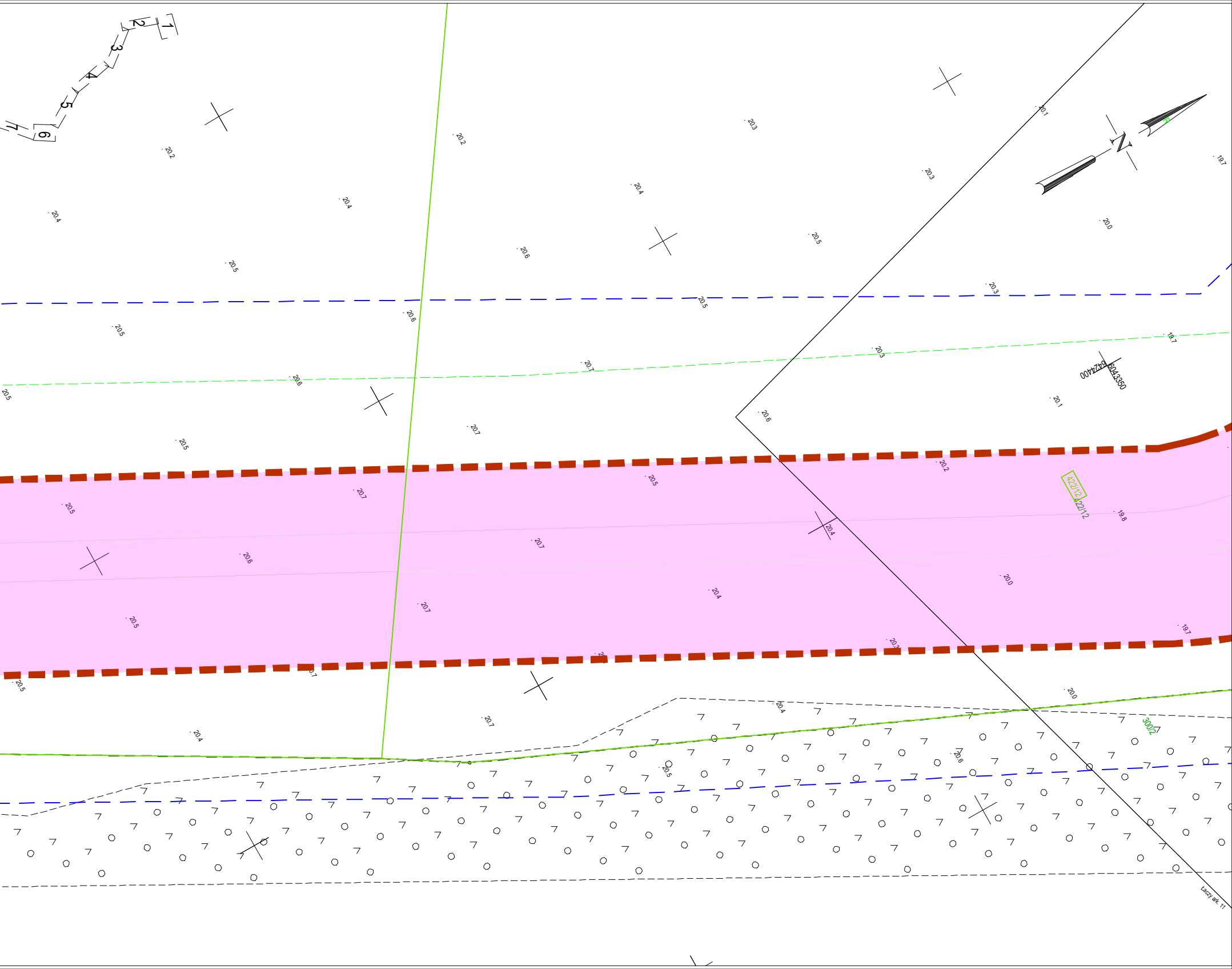
1
2
3
4
5
6
7
N
6424400
6043350
422/12
422/12
300/2
Łaczy ark. 11
20.2
20.2
20.3
20.3
20.4
20.4
20.4
20.5
20.5
20.6
20.0
20.1
19.7
20.5
20.6
20.7
20.3
20.5
20.6
20.7
20.3
19.7
20.1
20.5
20.7
20.5
20.2
19.8
20.4
20.7
20.6
20.0
20.4
20.7
20.5
19.7
20.3
20.5
20.0
20.4
20.7
20.4
20.6
20.5

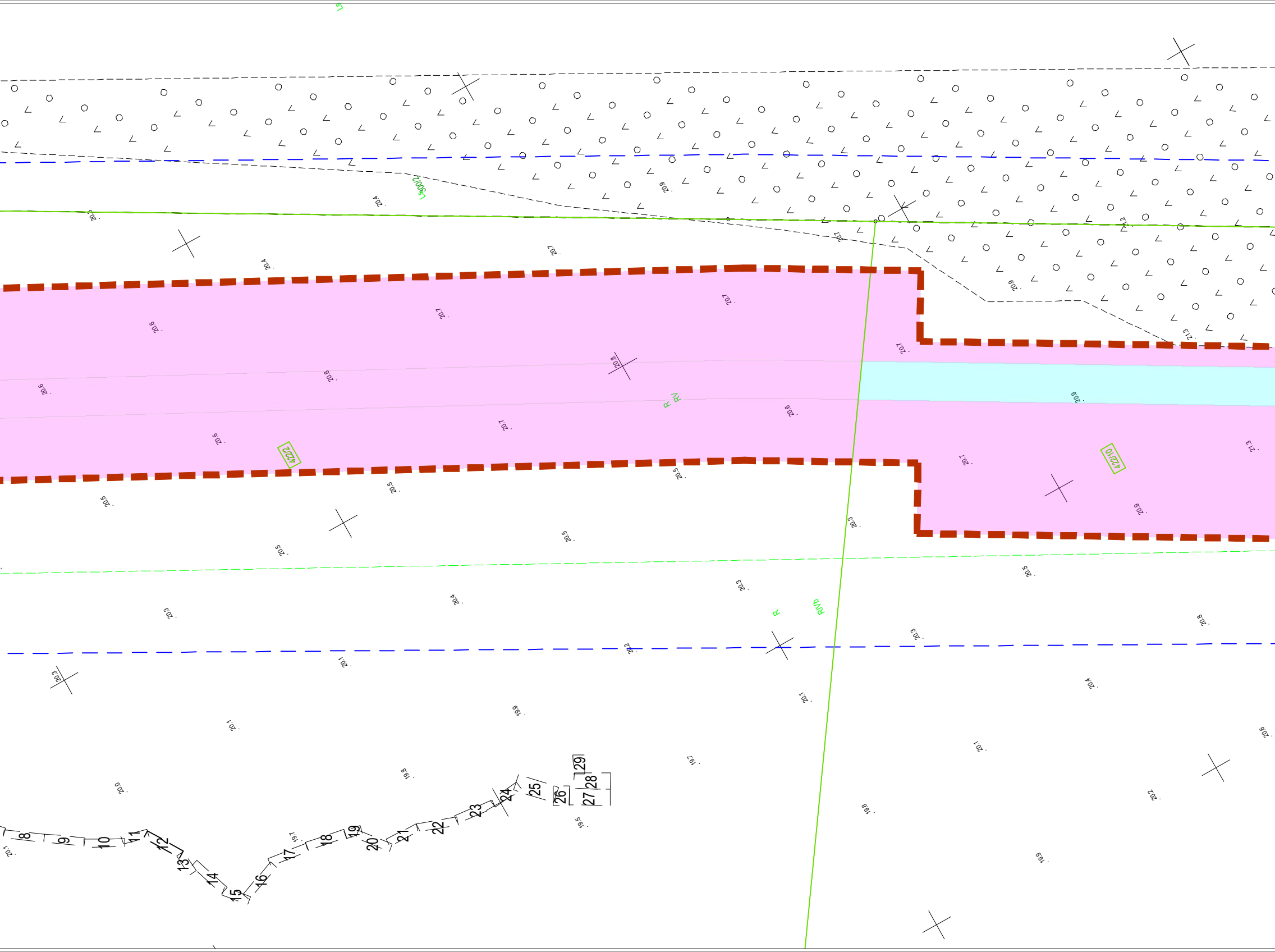
L3002
422/2
422/10
R
RV
R
RVb
8
9
10
11
12
13
14
15
16
17
18
19
20
21
22
23
24
25
26
27
28
29

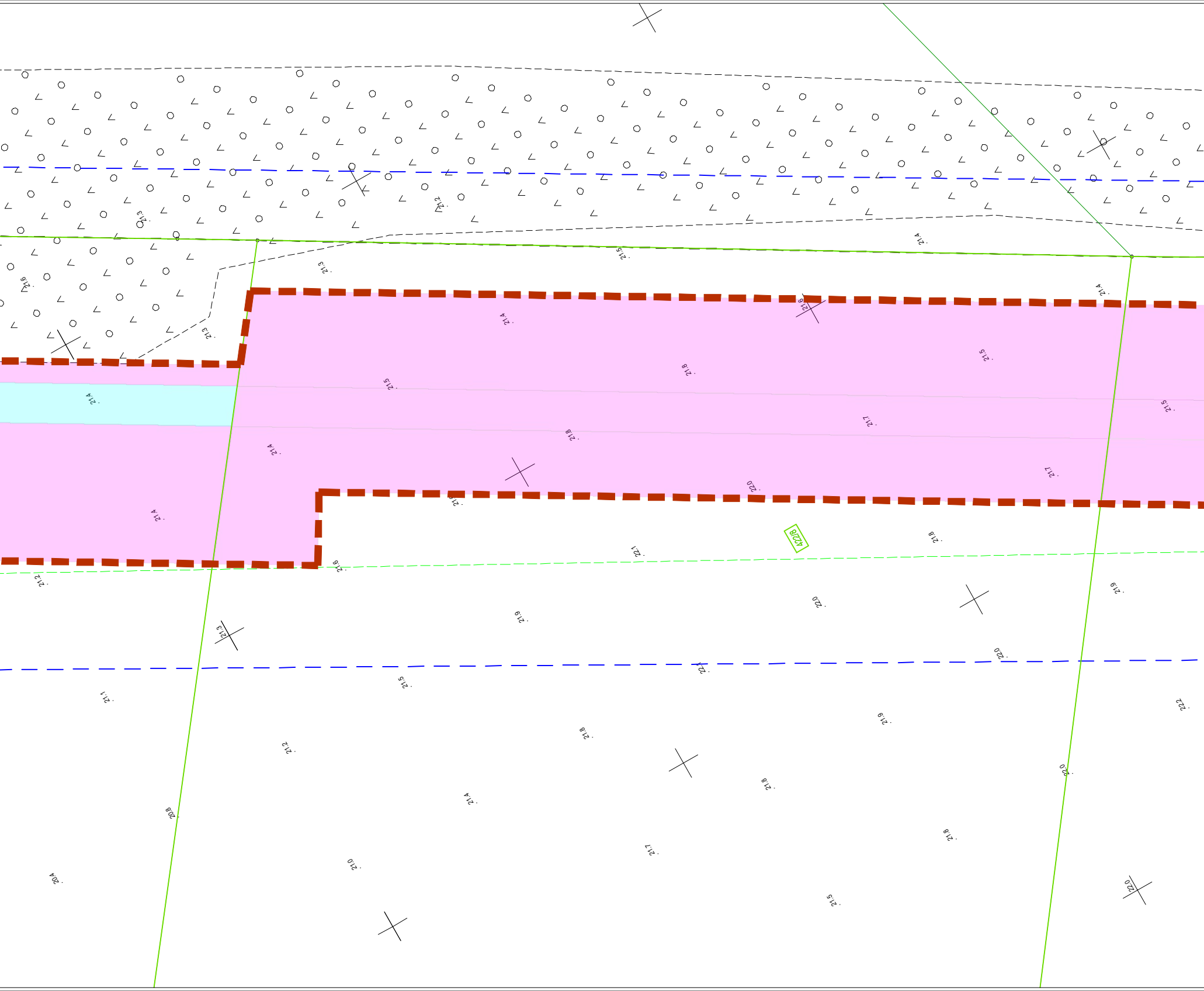
422/8
21.3
21.2
21.6
21.3
21.5
21.4
21.4
21.6
21.4
21.3
21.5
21.8
21.5
21.4
21.5
21.8
21.7
21.5
21.4
21.7
22.0
21.4
22.1
21.8
21.6
21.2
21.9
22.0
21.9
21.3
22.0
21.5
22.1
21.1
22.2
21.8
21.9
21.2
22.0
21.8
21.4
20.8
21.8
21.7
20.4
21.0
21.5
22.0

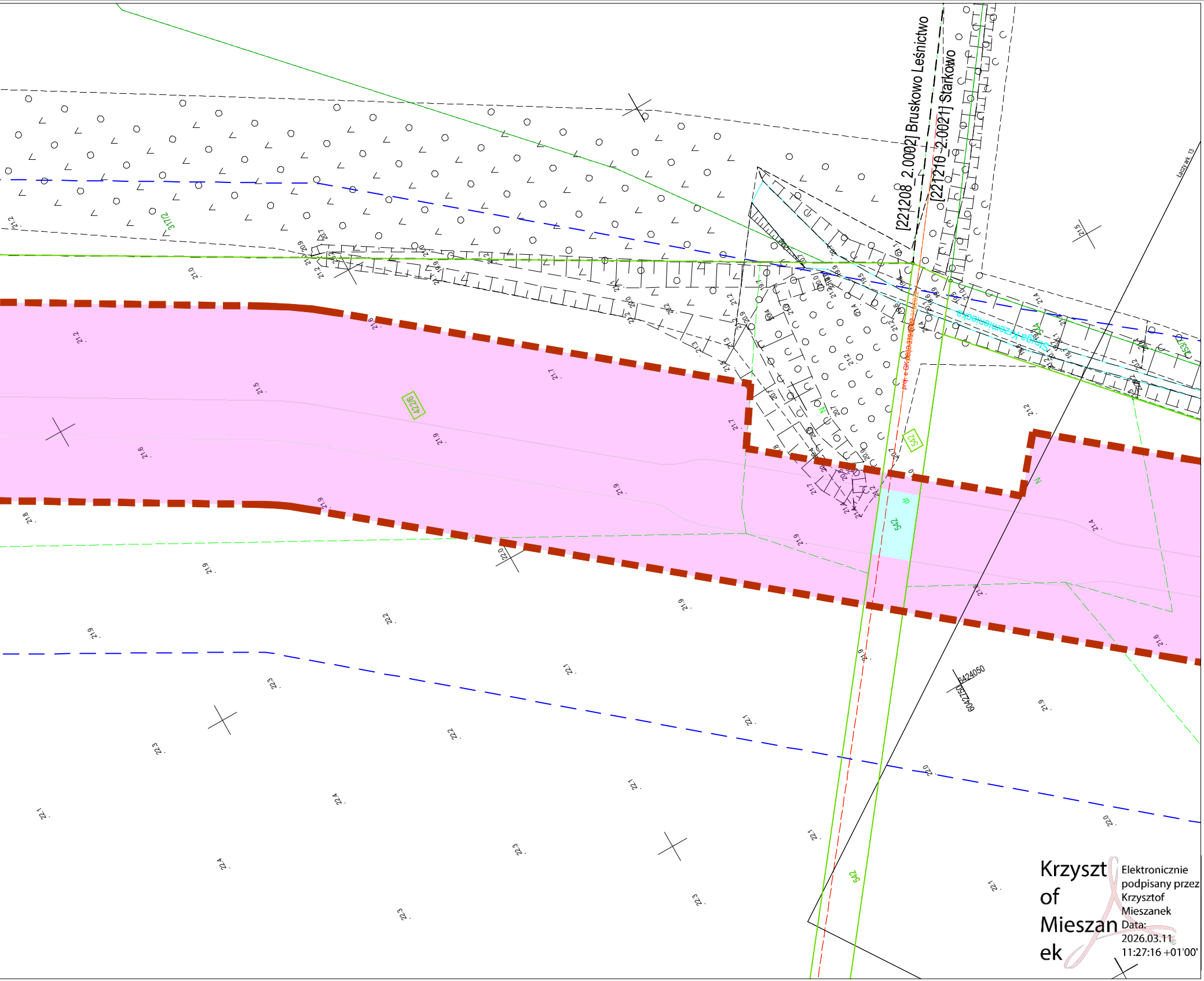
[221208_2.0002] Bruskowo Leśnictwo
[221210_2.0021] Starkowo
4226
542
3117/2
6424050
6042750

Krzysztof Mieszanek

Elektronicznie podpisany przez Krzysztof Mieszanek
Data: 2026.03.11 11:27:16 +01'00'

PGI PLAN B sp. z o.o.
ul. 12 Lutego 25
82-300 Elbląg
tel. 502 764 974

Kierownik prac geodezyjnych:
Krzysztof Mieszanek, nr upr. zaw. 19794

mgr inż. Krzysztof Mieszanek
GEODETA UPRAWNIONY
nr upr. zaw. 19794

MAPA DO CELÓW PROJEKTOWYCH ARK. 12 (29)

Nazwa miejscowości \ obiekt	MFW Bałtyk I
Oznaczenie kancelaryjne zgłoszenia pracy geodezyjnej:	6640.3178.2024
Jednostka ewidencyjna:	Ustka [221210_2], Redzikowo [221208_2]
Obręb ewidencyjny:	obr. Starkowo, Bruskowo Leśnictwo
	Skala mapy: 1:500
Układ współrzędnych prostokątnych płaskich: 2000/6	Układ wysokości: PL-EVRF2007-NH
Oznaczenie granic obszaru, który był przedmiotem aktualizacji:	▬ ▬ ▬ ▬ ▬ ▬
Data opracowania mapy:	05.11.2024 r.

Granice działek ewidencyjnych wniesiono na podstawie współrzędnych pozyskanych z PODGiK w Słupsku
Nie wyklucza się istnienia w terenie innych nie wykazanych na niniejszej mapie urządzeń podziemnych, które nie były zgłoszone do inwentaryzacji.

Oświadczam, że niniejszy dokument został opracowany w wyniku prac geodezyjnych i kartograficznych, których rezultaty zawiera operat techniczny pozytywnie zweryfikowany. Jednocześnie informuję, że jestem świadomy odpowiedzialności karnej za złożenie fałszywego oświadczenia

Identyfikator zgłoszenia prac geodezyjnych	*6640.3178.2024*
Organ służby geodezyjnej, który otrzymał zgłoszenie	*Starosta Słupski*
Wykonawca prac geodezyjnych	*PGI PLAN B sp. z o.o.* ***ul. 12-go Lutego 25*** ***82-300 Elbląg***
Nr oraz data sporządzenia dokumentu zawierającego wynik pozytywnej weryfikacji	***Protokół Weryfikacji*** ***NR 6640.3178.2024_52468*** ***z dnia 15.11.2024***
Imię i nazwisko oraz nr uprawnień zawodowych kierownika prac	***Krzysztof Mieszanek*** ***Nr uprawnień 19794***

Mapa zaktualizowana na podstawie bazy danych EGIB
10.03.2026

Legenda:

90/7	Numer działki objętej wnioskiem
—	Granica działki objętej wnioskiem
▬ ▬ ▬	Granica terenu objetego wnioskiem
🟦	Obszar działki objętej wnioskiem, dla której decyzja o ustaleniu lokalizacji strategicznej inwestycji dla zespołu urządzeń do wyprowadzenia mocy z Morskiej Farmy Wiatrowej MFW Bałtyk I ma wywołać skutek z art. 22 ust. 1 oraz ust. 2 pkt 1, 2 i 3 Ustawy z dnia 24 lipca 2015 r. o przygotowaniu i realizacji strategicznych inwestycji w zakresie sieci przesyłowych.
🟪	Obszar działki objętej wnioskiem, dla której decyzja o ustaleniu lokalizacji strategicznej inwestycji dla zespołu urządzeń do wyprowadzenia mocy z Morskiej Farmy Wiatrowej MFW Bałtyk I ma wywołać skutek z art. 22 ust. 1 w związku z ust. 5 Ustawy z dnia 24 lipca 2015 r. o przygotowaniu i realizacji strategicznych inwestycji w zakresie sieci przesyłowych.

Zamawiający/Investor:

Bałtyk
equinor Polenergia

MFW Bałtyk I S.A.
ul. Krucza 24/26
00-526 Warszawa

Jednostka projektowa/Author:

ENPROM

ul. Taneczna 18C,
02-829 Warszawa
tel. +48 22 203 41 58
e-mail: office@enprom.pl

Wykonawca/Contractor:

PROJMORS ABE GROUP

ul. Narwicka 2D,
80-557 Gdańsk
tel. +48 58 520 33 03
e-mail: projmors@projmors.pl

RAMBOLL

Ramboll Polska Sp. z o.o.
ul. Bitwy Warszawskiej 1920 r. 7
tel. +48 22 372 0050
e-mail: rpl-biuro@ramboll.com

Nazwa inwestycji/Assignment:
Budowa zespołu urządzeń służących do wyprowadzenia mocy z Morskiej Farmy Wiatrowej MFW Bałtyk I
- odcinek lądowej infrastruktury przyłączeniowej /
Construction of the offshore wind farm MFW Bałtyk I

BRANŻA ELEKTRYCZNA / ELECTRICAL DISCIPLINE

Specjalność/Discipline:	Projektant / Designer:	Nr uprawnień / License no.:	Podpis/Signature:
elektr / electr disc.	mgr inż. Mateusz Rumian	MAP/0751/PWBE/21	Rumian
Specjalność / Discipline:	**Sprawdzający / Checked by:**	**Nr uprawnień / License no.:**	**Podpis/Signature:**
elektr / electr disc.	mgr inż. Piotr Cyran	MAP/0034/POOE/11	Cyran

Faza/Phase: Decyzja o ustaleniu lokalizacji strategicznej inwestycji / Location Decision
Data/Date: 03.2026

Branża/Discipline:	Tom/Volume:	Teczka/Folder:	Skala/Scale:
Wielobranżowy / Multidisciplinary	-	-	1:500

Tytuł rysunku/Drawing name:
Załącznik nr 7 do wniosku o wydanie decyzji o ustaleniu lokalizacji strategicznej inwestycji w zakresie Inwestycji pn. "Budowa zespołu urządzeń służących do wyprowadzenia mocy z Morskiej Farmy Wiatrowej MFW Bałtyk I - odcinek lądowej infrastruktury przyłączeniowej"

Nr rysunku/Drawing no.: -

Strona/Page: 13/28