








# ROZMIESZCZENIE STREF OCHRONNYCH UJĘĆ - TERENÓW OCHRONY POŚREDNIEJ UJĘĆ WÓD PODZIEMNYCH I POWIERZCHNIOWYCH NA OBSZARZE REGIONALNEGO ZARZĄDU GOSPODARKI WODNEJ W GDAŃSKU

SKALA 1:1 300 000

## LEGENDA

-  Granice Regionalnego Zarządu Gospodarki Wodnej
-  Granice Zarządów Zlewni
-  Granice Nadzorów Wodnych
-  Siedziba Regionalnego Zarządu Gospodarki Wodnej
-  Siedziby Zarządów Zlewni
-  Siedziby Nadzorów Wodnych
-  Tereny ochrony pośredniej ujęć wód podziemnych i powierzchniowych