- Rzeka wolna
- Śryż
- Lód brzegowy
- Śryż i lód brzegowy
- Pokrywa lodowa
- P xx% - Płonia i przetainy
- S - Spiętrzenia i podbitki
- W - Woda na lodzie
- Kra i lód brzegowy
- Zator
- Brak danych
- miejsce zatoru lodowego
- lodolamacze

KOMUNIKAT O WYSTĘPOWANIU ZJAWISK LODOWYCH NA RZECE ODRA

GRANICE ADMINISTRACYJNE		
	Zarząd Zlewni w Gliwicach	Zarząd Zlewni w Opolu
	NW Racibórz / NW Kędzierzyn-Koźle	NW Krapkowice

WODOWSKAZ: Chałupki; Krzyżanowice (34+000); Racibórz Miedonia (55+010); Kozle (97+000); Krapkowice (124+000); Opole (146+000); Ujście Nysy (180+000)

DOPŁYWY, MIEJSCA CHARAKTERYSTYCZNE

KM: 20, 28, 32, 36, 40, 44, 48, 52, 56, 60, 64, 68, 72, 76, 80, 84, 88, 92, 96, 100, 104, 108, 112, 116, 120, 124, 128, 132, 136, 140, 144, 148, 152, 156, 160, 164, 168, 172, 180

ZJAWISKA LODOWE

DATA	
02.02.2026	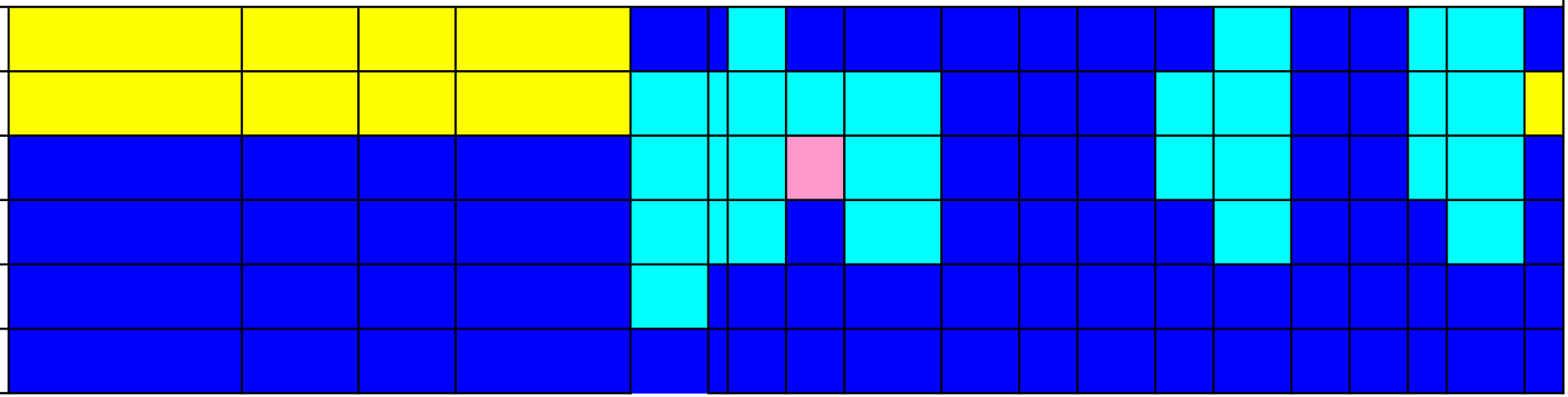
03.02.2026	
04.02.2026	
05.02.2026	
06.02.2026	
09.02.2026	

- Rzeka wolna
- 10% - Śryż
- 10% - Lód brzegowy
- 10%/20% - Śryż i lód brzegowy
- P 10% - Pokrywa lodowa
- Płonia i przetainy
- S - Spiętrzenia i podbitki
- W - Woda na lodzie
- Kra i lód brzegowy
- Zator
- Brak danych
- Lodołamacze

KOMUNIKAT O WYSTĘPOWANIU ZJAWISK LODOWYCH NA RZECE ODRA - RZGW WE WROCŁAWIU

GRANICE ADMINISTRACYJNE

Zarząd Zlewni we Wrocławiu

O.H. Brzeg | O.H. Mieszczański | O.H. Brzeg Dolny | O.H Chobienia | O.H. Bytom Odrzański | O.H. Cigacice | O.H. Krosno Odrzańskie | O.H. Słubice

WODOWSKAZ

Brzeg Dolny (284+000) | Malczyce (305+000) | Ścinawa (332+000) | Głogów (393+000) | Nowa Sól (430+000) | Cigacice (471+000) | Nietków (491+000) | Polęcko (530+000)

DOPŁYWY, MIEJSCA CHARAKTERYSTYCZNE

Nysa Kłodzka | Oława | Bystrzyca/Widawa | Uraz | Jaz Brzeg Dolny | St. wodny Malczyce | Kaczawa | Barycz | Most drogowy Głogów | Bóbr | Nysa Łużycka | Warta

KM

181+300, 194, 206, 218, 230, 242, 254, 266, 278, 290, 302, 314, 326, 338, 350, 362, 374, 386, 398, 410, 422, 434, 446, 458, 470, 482, 494, 506, 518, 530, 542, 554, 566, 578, 590, 602, 617+000

DATA — ZJAWISKA LODOWE

DATA	181+300 – 194	194 – 206	206 – 218	218 – 230	230 – 242	242 – 254	254 – 266	266 – 278	278 – 290	290 – 302	302 – 314	314 – 326	326 – 338	338 – 350	350 – 362	362 – 374	374 – 386	386 – 398	398 – 410	410 – 422	422 – 434	434 – 446	446 – 458	458 – 470	470 – 482	482 – 494	494 – 506	506 – 518	518 – 530	530 – 542	542 – 554	554 – 566	566 – 578	578 – 590	590 – 602	602 – 617+000
02.02.2026	do 30%			do 50%		do 75%		do 90%	[redacted]	10%	15/10		25%			30/40*			25/40*				50/100*							15/100*				50/100*		
03.02.2026	do 30%				do 75%			do 90%	[redacted]	10%	15/10		50%			40/50*			40/50*				50/100*							50/100*						
04.02.2026	do 30%				do 80%			do 90%	[redacted]	10%	15/10		15%			40/60*			45/55*				60/100*							50/100*						
05.02.2026	do 30%				do 80%			do 90%	[redacted]	10%	15/10		15%			20/50*			30/50*				60/100*							50/100*						
06.02.2026	do 30%				do 80%			do 90%	[redacted]	10%	15/10					2/50*			5/50*				10/100*							10/100*						
09.02.2026			20%		do 20%			do 90%	[redacted]	10%	10/10		10%			40%*			50%*				80%*							1/100*						

* - dotyczy pól międzyostrogowych

- Rzeka wolna
- 10% - Śryż
- 10% - Lód brzegowy
- 10%/20% - Śryż i lód brzegowy

- P 10% - Pokrywa lodowa
- Płonia i przetainy
- S - Spiętrzenia i podbitki
- W - Woda na lodzie

- Kra i lód brzegowy
- Zator
- Brak danych
- Lodołamacze

KOMUNIKAT O WYSTĘPOWANIU ZJAWISK LODOWYCH NA RZECE ODRA - RZGW W SZCZECINIE

GRANICE ADMINISTRACYJNE

Zarząd Zlewni w Szczecinie

O.H. Gozdowice | O.H. Widuchowa | O.H. Szczecin

WODOWSKAZ

Gozdowice (645+000) | Bielinek (672+000) | Widuchowa (702+000) | Gryfino (719+000) | Szczecin Podjuchy (734+000)

DOPŁYWY, MIEJSCA CHARAKTERYSTYCZNE

Warta | Elektrownia "Dolna Odra"

KM

618 626 630 634 638 642 646 650 654 658 662 666 670 674 678 682 686 690 694 698 702 706 710 714 718 722 726 730 734 741

DATA	ZJAWISKA LODOWE						
30.01.2026	30 cm	S 20 cm		5-10 cm	10 cm	5 cm	
02.02.2026	30 cm	S 20 cm		5-10 cm	10 cm	5 cm	
03.02.2026	30 cm	S 20 cm		5-10 cm	10 cm	5 cm	
04.02.2026	30 cm	S 20 cm		5-10 cm	10 cm	5 cm	
05.02.2026	30 cm	S 20 cm		5-10 cm	10 cm	5 cm	
06.02.2026	30 cm	S 20 cm		5-10 cm	10 cm	5 cm	
09.02.2026	30 cm	S 20 cm		5-10 cm	10 cm		

- Rzeka wolna
- 10% - Śryż
- 10% - Lód brzegowy
- 10%/20% - Śryż i lód brzegowy
- Pokrywa lodowa
- P 10% - Płonia i przetainy
- S - Spiętrzenia i podbitki
- W - Woda na lodzie
- Kra i lód brzegowy
- Zator
- Brak danych
- Lodołamacze

KOMUNIKAT O WYSTĘPOWANIU ZJAWISK LODOWYCH NA RZECE ODRA ZACHODNIA - RZGW W SZCZECINIE

GRANICE ADMINISTRACYJNE	Zarząd Zlewni w Szczecinie		
	O.H. Widuchowa		O.H. Szczecin
WODOWSKAZ	Gartz (8+000)	Mescherin (14+000)	Szczecin Most Długi (36+000)
DOPŁYWY, MIEJSCA CHARAKTERYSTYCZNE			

KM: 0, 2, 4, 6, 8, 10, 12, 14, 16, 18, 20, 22, 24, 26, 28, 30, 32, 34, 36

DATA	ZJAWISKA LODOWE
02.02.2026	100% 5 cm
03.02.2026	100% 5 cm
04.02.2026	100% 5 cm
05.02.2026	100% 5 cm
06.02.2026	100% 5 cm
09.02.2026	100% 5 cm

- Rzeka wolna
- Śryż
- Lód brzegowy
- Śryż i lód brzegowy
- Pokrywa lodowa
- P xx% - Płonia i przetainy
- S - Spiętrzenia i podbitki
- W - Woda na lodzie
- Kra i lód brzegowy
- Zator
- Brak danych
- Miejsce zatoru lodowego
- lodolamacze

KOMUNIKAT O WYSTĘPOWANIU ZJAWISK LODOWYCH NA RZECE WARTA

GRANICE ADMINISTRACYJNE	ZARZĄD ZLEWNI W GORZOWIE WLKP.				ZARZĄD ZLEWNI W POZNANIU					ZARZĄD ZLEWNI W KOLE			ZARZĄD ZLEWNI W SIERADZU								
	NW GORZÓW WLKP.			NW MIĘDZYCHÓD	NW OBORNIKI		NW POZNAŃ		NW ŚREM	NW WRZEŚNIA	NW KONIN	NW KOŁO	NW SIERADZ				NW WIELUŃ		NW RADOMSKO	NW CZĘSTOCHOWA		NW ZAWIERCIE
WODOWSKAZ	Świerkocin (028+500)	Gorzów Wlkp. (056+000)	Skwierzyna (092+000)	Międzychód (126+000)	Wronki (171+000)	Oborniki (206+000)	Poznań (M.Rocha) (244+000)		Śrem (292+000)	Nowa Wieś Podgórna (343+000)	Sławsk (392+000)	Koło (434+000)	Uniejów (467+000)	Sieradz (521+000)	Burzenin (546+000)	Osjaków (571+000)	Działoszyn (620+000)	Bobry (682+000)	Mstów (720+000)	Poraj (763+000)	Lgota (774+000)	Kręciwilk (792+000)

DOPŁYWY, MIEJSCA CHARAKTERYSTYCZNE: Gorzów Wlkp., Noteć, Obra, Wełna, Poznań, Prosna, Konin, Kanał Ślesiński, Ner, Zb. Jeziorsko, Widawka, Liswarta, Częstochowa, Zb. Poraj

KM: 0, 18, 36, 54, 72, 90, 108, 126, 144, 162, 180, 198, 216, 234, 252, 270, 288, 306, 324, 342, 360, 378, 396, 414, 432, 450, 468, 486, 504, 522, 540, 558, 576, 594, 612, 630, 648, 666, 684, 702, 720, 738, 756, 774, 792, 808

ZJAWISKA LODOWE

DATA																																														
03.02.2026	100%		100%							100%												15%																									
04.02.2026	100%		100%							100%												100%																									
05.02.2026	100%		100%							100%												100%																									
06.02.2026	100%		100%							100%												100%																									
09.02.2026	100%		100%							100%												100%																									

DATA																																														
03.02.2026																																															
04.02.2026																																															
05.02.2026																																															
06.02.2026																																															
09.02.2026																																															

DATA																																														
03.02.2026	100%																																														
04.02.2026	100%																																														
05.02.2026	100%																																														
06.02.2026	100%																																														
09.02.2026	100%																																														

DATA																																														
03.02.2026																																															
04.02.2026																																															
05.02.2026																																															
06.02.2026																																															
09.02.2026																																															

DATA																																														
03.02.2026																																															
04.02.2026																																															
05.02.2026																																															
06.02.2026																																															
09.02.2026																																															

DATA																																														
03.02.2026																																															
04.02.2026																																															
05.02.2026																																															
06.02.2026																																															
09.02.2026																																															

DATA																																														
03.02.2026																																															
04.02.2026																																															
05.02.2026																																															
06.02.2026																																															
09.02.2026																																															

- Rzeka wolna
- Śryż
- Lód brzegowy
- Śryż i lód brzegowy
- Pokrywa lodowa
- P xx% - Płonia i przetainy
- S - Spiętrzenia i podbitki
- W - Woda na lodzie
- Kra i lód brzegowy
- Zator
- Brak danych
- Miejsce zatoru lodowego
- lodolamacze

KOMUNIKAT O WYSTĘPOWANIU ZJAWISK LODOWYCH NA RZECE KANAŁ ŚLESIŃSKI

GRANICE ADMINISTRACYJNE

Zarząd Zlewni w Kole

ZPH Ślesin

WODOWSKAZ

Konin (0+022)

DOPŁYWY, MIEJSCA CHARAKTERYSTYCZNE

Śluza Morzysław

Śluza Patnów

JEZIORO MIKORZYŃSKIE

JEZIORO ŚLESIŃSKIE

Śluza Gawrony

Śluza Koszewo

KM

000+000 2 4 6 8 10 12 14 16 18 20 22 24 026+460

DATA	ZJAWISKA LODOWE		
03.02.2026	9-28 cm / 100%		9-28 cm / 100%
04.02.2026	9-29 cm / 100%		9-29 cm / 100%
05.02.2026	10-30 cm / 100%		10-30 cm / 100%
06.02.2026	10-30 cm / 100%		10-30 cm / 90%
09.02.2026	10-30 cm / 100%	20%	10-30 cm / 90%

Kolor / symbol		Opis
(niebieski)	-	Rzeka wolna
(żółty)	-	Śryż
(turkusowy)	-	Lód brzegowy
(jasnopomarańczowy)	-	Śryż i lód brzegowy
Pl	-	Pokrywa lodowa
P xx%	-	Płonia i przetainy
S	-	Spiętrzenia i podbitki
W	-	Woda na lodzie
(zielony)	-	Kra i lód brzegowy
(czerwony)	-	Zator
(szary)	-	Brak danych
(symbol)	-	miejsce zatoru lodowego
(symbol)	-	Lodołamacze

KOMUNIKAT O WYSTĘPOWANIU ZJAWISK LODOWYCH NA NOTECI, KANALE BYDGOSKIM, J. GOPŁO, KANALE ŚLESIŃSKIM

GRANICE ADMINISTRACYJNE:
- ZARZĄD ZLEWNI W PILE: NW w DREZDENKU; ZPH ROSKO
- ZARZĄD ZLEWNI W INOWROCŁAWIU: ZPH BYDGOSZCZ; ZPH PAKOŚĆ

WODOWSKAZ: SANTOK, GOŚCIMIEC, NOWE DREZDENKO, KRZYŻ, CZARNKÓW, UJŚCIE, BIAŁOŚLIWIE, NAKŁO ZACHÓD, PAKOŚĆ

DOPŁYWY, MIEJSCA CHARAKTERYSTYCZNE: NOTEĆ DOLNA (NOTEĆ DOLNA SWOBODNIE PŁYNĄCA; NOTEĆ DOLNA SKANALIZOWANA), DRAWA, GWDA, ŁOBŻONKA, STARA NOTEĆ RYNARZEWSKA, KANAŁ BYDGOSKI, KANAŁ GÓRNONOTECKI, NOTEĆ GÓRNA, NOTEĆ ZACHODNIA, J. GOPŁO, KANAŁ ŚLESIŃSKI, NOTEĆ WSCHODNIA

KM: 226+100, 218+000, 210+000, 202+000, 194+000, 186+000, 178+000, 170+000, 162+000, 150+000, 140+000, 130+000, 118+000, 106+000, 98+000, 90+000, 81+000, 74+000, 68+000, 57+000, 42+000, 34+000, 26+000, 18+000, 14+800, 146+600, 130+180, 127+000, 121+600, 119+000, 111+000, 103+000, 95+000, 87+000, 79+000, 63+000, 55+000, 47+000, 39+000, 32+000, 26+460

DATA	ZJAWISKA LODOWE: Noteć dolna swobodnie płynąca (226+100 – 178+000)	Noteć dolna skanalizowana (178+000 – 106+000)	Noteć dolna skanalizowana (106+000 – 57+000)	42+000	Kanał Bydgoski	Kanał Górnonotecki (146+600)	Kanał Górnonotecki (130+180)	Noteć Górna	J. Gopło	Kanał Ślesiński
03.02.2026	S	Śr 20%-100%		Pl 100% 4 cm	Pl 100% 30 cm	Pl 100	Pl 100% 15-32 cm	Pl 100% 12-22 cm	Pl 100% 35 cm	Pl 100% 28 cm
04.02.2026	S	Pl 100% / Śr 10%-30%		Pl 100% 5 cm	Pl 100% 34 cm	Pl 100	Pl 100% 15-32 cm	Pl 100% 12-24 cm	Pl 100% 35 cm	Pl 100% 29 cm
05.02.2026	S	Pl 100% / Śr 10%-20%		Pl 100% 5 cm	Pl 100% 34 cm	Pl 100	Pl 100% 16-32 cm	Pl 100% 12-24 cm	Pl 100% 35 cm	Pl 100% 30 cm
06.02.2026	S	Pl 100%		Pl 100% 5 cm	Pl 100% 34 cm	Pl 100	Pl 100% 16-32 cm	Pl 100% 12-24 cm	Pl 100% 35 cm	Pl 100% 30 cm
09.02.2026	S	Pl 100%		Pl 100% 5 cm	Pl 100% 35 cm	Pl 100	Pl 100% 17-32 cm	Pl 100% 16-24 cm	Pl 100% 35 cm	

- Rzeka wolna
- Śryż
- Lód brzegowy
- Śryż i lód brzegowy
- Pokrywa lodowa
- P xx% - Płonia i przetainy
- S - Spiętrzenia i podbitki
- W - Woda na lodzie
- Kra i lód brzegowy
- Zator
- Brak danych
- miejsce zatoru lodowego
- lodolamacze

KOMUNIKAT O WYSTĘPOWANIU ZJAWISK LODOWYCH NA RZECE PROSNA

GRANICE ADMINISTRACYJNE: Zarząd Zlewni w Kaliszu — NW Jarocin, NW Pleszew, NW Kalisz, NW Wieruszów, NW Kępno

WODOWSKAZ: Bogusław (044+600), Piwonice (074+750), Mirków (156+930), Gorzów Śląski (210+800)

DOPŁYWY, MIEJSCA CHARAKTERYSTYCZNE: Kanał Bernardyński, Kalisz, Trojanówka, Ołobok, Wieruszów, Niesób, Gorzów Śląski, Piaska

KM: 000+000, 8, 12, 16, 20, 24, 28, 32, 36, 40, 44, 48, 52, 56, 60, 64, 68, 72, 76, 80, 84, 88, 92, 96, 100, 104, 108, 112, 116, 120, 124, 128, 132, 136, 140, 144, 148, 152, 156, 160, 164, 168, 172, 176, 180, 184, 188, 192, 196, 200, 204, 208, 212, 216, 220, 224, 228, 232+939

DATA	ZJAWISKA LODOWE														
03.02.2026	90%	60%/20%	50%/30%	4cm/100%	50%/10%	40%/30%	10-40%/ 30-60%		4cm/100%	30%	40%		3 cm/100%	40%	30%
04.02.2026	100%	30%/60%	30%/30%	4cm/100%	30%/30%	30%/30%	10-20%/ 40-50%		4cm/100%	30%	50%		3 cm/100%	40%	30%
05.02.2026	100%	30%/60%	30%/30%	4cm/100%	30%/30%	30%/30%	10-20%/ 40-50%		4cm/100%	30%	40%		3 cm/100%	50%	50%
06.02.2026	100%	60%	30%	50%	20-40%				50%	30%			50%	30%	30%
09.02.2026	100%	60%	10%	40%	10-20%	30%		20%	50%	30%		10%	40-50%		30%

- Rzeka wolna
- Śryż
- Lód brzegowy
- Śryż i lód brzegowy
- Pokrywa lodowa
- P xx% - Płonia i przetainy
- S - Spiętrzenia i podbitki
- W - Woda na lodzie
- Kra i lód brzegowy
- Zator
- Brak danych
- miejsce zatoru lodowego
- lodolamacze

KOMUNIKAT O WYSTĘPOWANIU ZJAWISK LODOWYCH NA RZECE WISLA

GRANICE ADMINISTRACYJNE	Zarząd Zlewni w Katowicach			
	NW Bieruń	NW Bielsko-Biała	NW Pszczyna	NW Skoczów

WODOWSKAZ: Nowy Bierun (4+000); Jawiszowice (24+000); Goczalkowice (37+000); Zabrzeg (42+000); Drogomysl (60+000); Skoczów (71+000); Ustron Oblaziec (87+000)

DOPŁYWY, MIEJSCA CHARAKTERYSTYCZNE

KM: 0, 4, 6, 8, 10, 12, 14, 16, 18, 20, 22, 24, 26, 28, 30, 32, 34, 36, 38, 40, 42, 44, 46, 48, 50, 52, 54, 56, 58, 60, 62, 64, 66, 68, 70, 72, 74, 76, 78, 80, 82, 84, 86, 88, 90, 92, 96

ZJAWISKA LODOWE

DATA	
02.02.2026	
03.02.2026	
04.02.2026	
05.02.2026	
06.02.2026	
09.02.2026	

- Rzeka wolna
- 10% - Śryż
- 10% - Lód brzegowy
- 10%/20% - Śryż i lód brzegowy
- P xx% - Pokrywa lodowa
- Płonia i przetainy
- S - Spiętrzenia i podbitki
- W - Woda na lodzie
- Kra i lód brzegowy
- Zator
- Brak danych
- Lodołamacze

KOMUNIKAT O WYSTĘPOWANIU ZJAWISK LODOWYCH NA RZECE WISŁA - RZGW W KRAKOWIE

GRANICE ADMINISTRACYJNE

Zarząd Zlewni w Krakowie | Zarząd Zlewni w Sandomierzu

WODOWSKAZ

Las (16+300) | Smolice (23+300) | Czernichów-Prom (45+300) | Kraków-Bielany (69+200) | Sierosławice (130+500) | Popędzynka (138+000) | Karsy (166+000) | Szczucin (194+100) | Koło (240+800) | Sandomierz (268+400) | Zawichost (287+600)

DOPŁYWY, MIEJSCA CHARAKTERYSTYCZNE

ujście Skawy | ujście Skawinki | ujście Raby | ujście Dunajca | ujście Wisłoki | ujście Sanu | ujście Sanny

KM

0+000 | 12 | 18 | 24 | 30 | 36 | 42 | 48 | 54 | 60 | 66 | 72 | 78 | 84 | 90 | 96 | 102 | 108 | 114 | 120 | 126 | 132 | 138 | 144 | 150 | 156 | 162 | 168 | 174 | 180 | 186 | 192 | 198 | 204 | 210 | 216 | 222 | 228 | 234 | 240 | 246 | 252 | 258 | 264 | 270 | 276 | 282 | 295+200

DATA	ZJAWISKA LODOWE							
02.02.2026	10% 3 cm				10% 3 cm	80% 80/20 15 cm	70% 70/20 20 cm	
03.02.2026	10% 3 cm			80% 3 cm	10% 3 cm	70% 70/30 15 cm	80% 80/20 20 cm	100% 20 cm
04.02.2026	10% 3 cm			80% 3 cm	10% 3 cm	40% 40/20 15 cm	100% 20 cm	
05.02.2026	5 % 3	10% 3 cm		80% 3 cm	5% 3 cm	30% 15 cm	P 90% 20 cm	
06.02.2026	5% 1 cm	5% 2 cm	5% 1 cm	60% 3 cm	5% 1 cm	15% 10 cm	30% 60/40 20 cm	100% 20 cm
09.02.2026						10% 5 cm		100% 25 cm

- Rzeka wolna
- Śryż
- Lód brzegowy
- Śryż i lód brzegowy
- Pokrywa lodowa
- P - Płonia i przetainy
- S - Spiętrzenia i podbitki
- W - Woda na lodzie
- Kra i lód brzegowy
- Zator
- Brak danych
- Miejsce zatoru lodowego
- Lodolamacze

KOMUNIKAT NR 36 [2025/2026] Z DNIA 09.02.2026 O WYSTĘPOWANIU ZJAWISK LODOWYCH NA RZECE WIŚLE

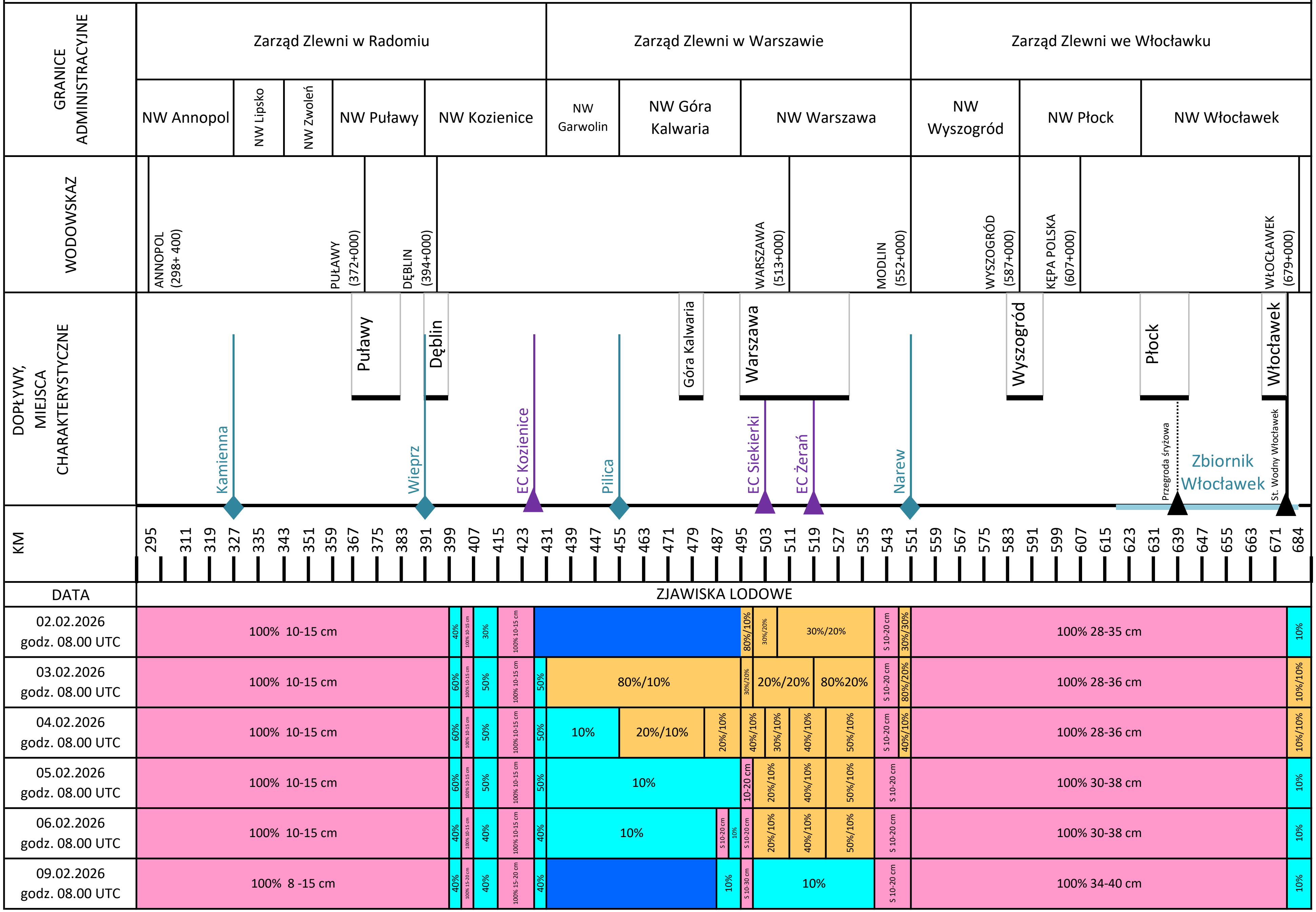

Państwowe Gospodarstwo Wodne
Wody Polskie

RZGW Gdańsk - Komunikat o zjawiskach lodowych na Wiśle

- Rzeka wolna
- Śryż
- Lód brzegowy
- Śryż i lód brzegowy
- Pokrywa lodowa
- P - Płonia i przetainy
- S - Spiętrzenia i podbitki
- W - Woda na lodzie
- Kra i lód brzegowy
- Zator
- Brak danych
- miejsce zatoru lodowego
- lodolamacze

GRANICE ADMINISTR: Zarząd Zlewni w Toruniu | Zarząd Zlewni w Tczewie

WODOWSKAZ: Toruń (735+000) | Fordon (775+000) | Chełmno (807+000) | Grudziądz (835+000) | Korzeniewo (867+000) | Biała Góra (886+000) | Tczew (908+000) | Gdańska Głowa (Drewnica) (931+000)

KM: 684 696 702 708 714 720 726 732 738 744 750 756 762 768 774 780 786 792 798 804 810 816 822 828 834 840 846 852 858 864 870 876 882 888 894 900 906 912 918 924 930 942

DATA	ZJAWISKA LODOWE
02.02.2026	65%/25% | 80%/25% | 80%/25% | 90%/25% | 10-45 cm | P 20% | 10-45 cm | P 15% | 10-45 cm | P 15% | 10-45 cm | P15% | 10-45 cm | P 10% | 10-45 cm | 15-25 cm
03.02.2026	70%/40% | 85%/35% | 85%40% | 10-45 cm | P 15% | 10-45 cm | P 15% | 10-45 cm | P 20% | 10-45 cm | P 15% | 10-45 cm | P 15% | 10-45 cm | P15% | 10-45 cm | P 10% | 10-45 cm | 15-45 cm
04.02.2026	50%/40% | 55%/35% | 10-45 cm | P 15% | 10-45 cm | P 15% | 10-45 cm | P 20% | 10-45 cm | P 20% | 10-45 cm | P 20% | 10-45 cm | P 15% | 10-45 cm | P15% | 10-45 cm | P 10% | 10-45 cm | 15-45 cm
05.02.2026	20%/40% | 25%/35% | 10-45 cm | P 30% | 10 -45 cm | P 15% | 10 -45 cm | P 15% | 10 -45 cm | P 20% | 10-45 cm | P 20% | 10-45 cm | P 20% | 10-45 cm | P 15% | 10-45 cm | P15% | 10-45 cm | P 10% | 10-45 cm | 15-45 cm
06.02.2026	10%/40% | 20%/35% | 10-45 cm | P 30% | 10 -45 cm | P 15% | 10 -45 cm | P 15% | 10 -45 cm | P 20% | 10-45 cm | P 20% | 10-45 cm | P 20% | 10-45 cm | P 15% | 10-45 cm | P15% | 10-45 cm | P 10% | 10-45 cm | 15-45 cm | do 5%
09.02.2026	10%/40% | 10%/35% | 10-45 cm | P 30% | 10 -45 cm | P 15% | 10 -45 cm | P 15% | 10 -45 cm | P 20% | 10-45 cm | P 20% | 10-45 cm | P 20% | 10-45 cm | P 15% | 10-45 cm | P15% | 10-45 cm | P 10% | 10-45 cm | 15-45 cm | 35%

- Rzeka wolna
- Śryż
- Lód brzegowy
- Śryż i lód brzegowy
- Pokrywa lodowa
P xx% - Płonia i przetainy
S - Spiętrzenia i podbitki
W - Woda na lodzie
- Kra i lód brzegowy
- Zator
- Brak danych
- miejsce zatoru lodowego
- lodolamacze

KOMUNIKAT NR 30 [2025/2026] Z DNIA 09.02.2026 O WYSTĘPOWANIU ZJAWISK LODOWYCH NA RZECE WISŁOKA

GRANICE ADMINISTRACYJNE

Zarząd Zlewni w Jaśle

NW Mielec | NW Dębica | NW Jasło

WODOWSKAZ

Mielec 2 (19+040) | Pustków (47+450) | Łabuzie (69+800) | Krajowice (98+000) | Żółków (110+550) | Krempna-Kotań (144+500)

DOPŁYWY, MIEJSCA CHARAKTERYSTYCZNE

Mielec | Dębica | Jasło | Krempna

Brzeźnica | Jasiołka, Ropa

KM

2+755 | 15 | 21 | 27 | 33 | 39 | 45 | 51 | 57 | 63 | 69 | 75 | 81 | 87 | 93 | 99 | 105 | 111 | 117 | 123 | 129 | 135 | 141 | 147 | 153 | 159 | 165 | 173+300

DATA	ZJAWISKA LODOWE								
03.02.2026	10%	30%	90%	20%	50%	100%	20%		
04.02.2026	10%	30%	90%	20%	50%	100%	20%	30%	
05.02.2026	10%	30%	80%	20%	50%	100%	20%	10%	20%
06.02.2026	10%	20%	70%	20%	50%	100%	20%		
09.02.2026	10%	20%	60%	20%	50%	100%	20%		

- Rzeka wolna
- Śryż
- Lód brzegowy
- Śryż i lód brzegowy
- Pokrywa lodowa
- P xx% - Płonia i przetainy
- S - Spiętrzenia i podbitki
- W - Woda na lodzie
- Kra i lód brzegowy
- Zator
- Brak danych
- miejsce zatoru lodowego
- lodolamacze

KOMUNIKAT NR 30 [2025/2026] Z DNIA 09.02.2026 O WYSTĘPOWANIU ZJAWISK LODOWYCH NA RZECE SAN

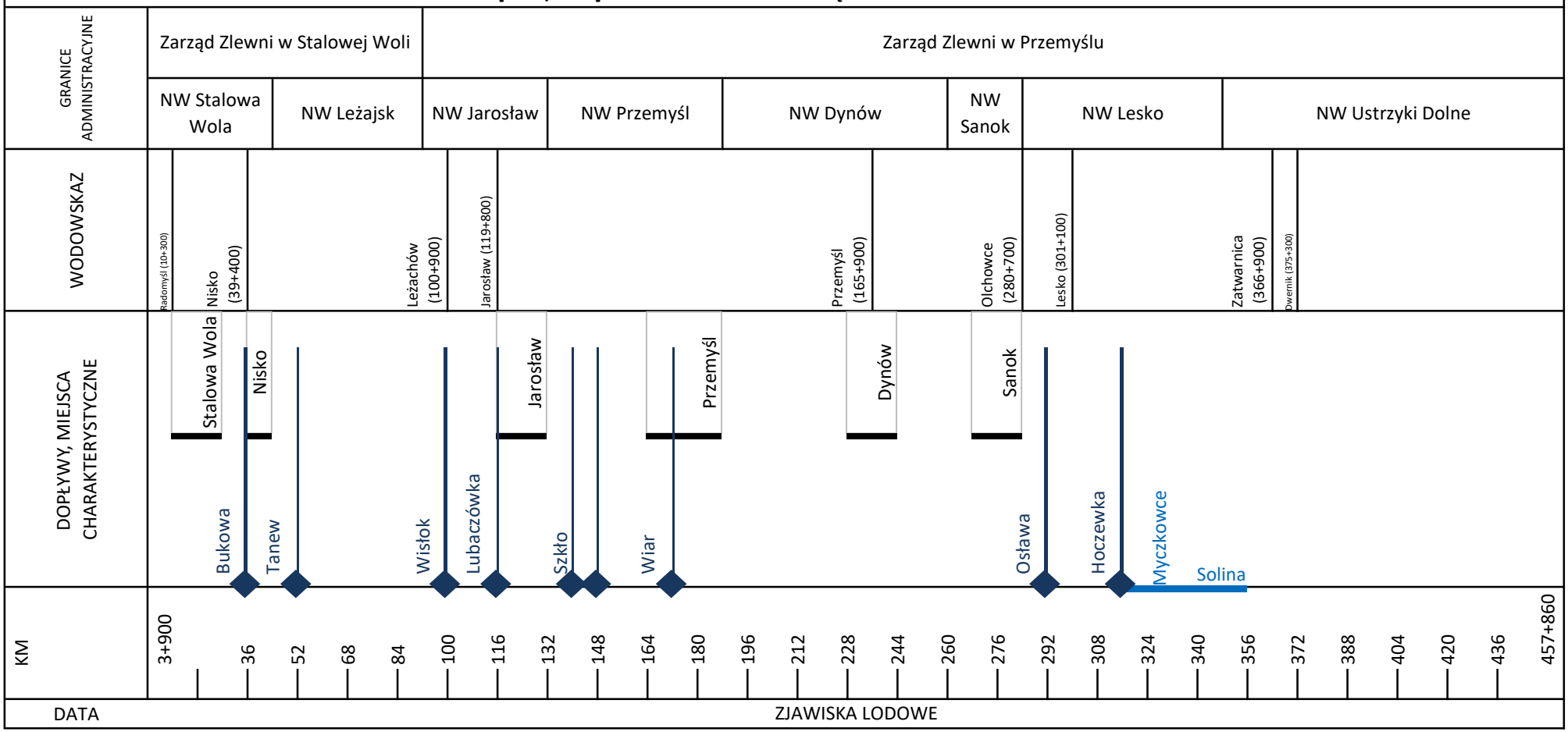

DATA	ZJAWISKA LODOWE																	
03.02.2026		20%	80%	40%	90%	100%	10%	30%	10%	20%	50%	20%	10%				10%	
04.02.2026		20%	80%	40%	90%	100%	10%	40%	10%	20%	50%	20%					10%	
05.02.2026		20%	80%	40%	90%		10%	40%	10%	20%	50%	20%	10%				10%	
06.02.2026		20%	70%	40%	80%	50%	10%	40%	10%	20%	50%	10%					10%	
09.02.2026		20%	80%	40%	80%	90%	10%	40%	10%	20%	50%	10%					10%	

- Rzeka wolna
- Śryż
- Lód brzegowy
- Śryż i lód brzegowy
- Pokrywa lodowa
P xx% - Płonia i przetainy
S - Spiętrzenia i podbitki
W - Woda na lodzie
- Kra i lód brzegowy
- Zator
- Brak danych
- miejsce zatoru lodowego
- lodolamacze

KOMUNIKAT O WYSTĘPOWANIU ZJAWISK LODOWYCH NA RZECE BUG

GRANICE ADMINISTRACYJNE

Zarząd Zlewni w Dębem: NW Dębe, NW Wyszków

Zarząd Zlewni w Sokołowie Podlaskim: NW Ostrów Mazowiecka, NW Wysokie Mazowieckie, NW Łosice, NW Siemiatycze

Zarząd Zlewni w Białej Podlaskiej: NW Włodawa, NW Chełm, NW Hrubieszów

WODOWSKAZ

WYSZKÓW (34+000), MAŁKINIA (98+000), FRANKOPOL (163+000), KRZYCZEW (269+000), TERESPOL (283+000), WŁODAWA (378+000), WŁODAWA (382+000), DOROHUSK (463+000), STRZYŻÓW (537+000), STRZYŻÓW (548+000)

DOPŁYWY, MIEJSCA CHARAKTERYSTYCZNE

Wyszków, Drohiczyn, Włodawa

Liwiec, Brok, Nurzec, Krzna, Wełnianka, Huczwa

KM

0, 28, 43, 73, 88, 103, 118, 133, 148, 163, 178, 193, 208, 223, 238, 253, 268, 283, 298, 313, 328, 343, 358, 373, 388, 403, 418, 433, 448, 463, 478, 493, 508, 523, 538, 553, 587+200

DATA	ZJAWISKA LODOWE			
02.02.2025	15-20 cm	20cm-30cm	15cm-30cm	10cm-25cm
03.02.2025	15-20 cm	20cm-30cm	15cm-30cm	10cm-30cm
04.02.2025	15-20 cm	20cm-30cm	15cm-30cm	10cm-30cm
05.02.2025	15-20 cm	20cm-30cm	15cm-30cm	10cm-30cm
06.02.2025	15-20 cm	20cm-30cm	15cm-30cm	10cm-30cm
09.02.2025	15-20 cm	20cm-30cm	15cm-30cm	10cm-30cm

- Rzeka wolna
- Śryż
- Lód brzegowy
- Śryż i lód brzegowy
- Pokrywa lodowa
P xx% - Płonia i przetainy
S - Spiętrzenia i podbitki
W - Woda na lodzie
- Kra i lód brzegowy
- Zator
- Brak danych
- miejsce zatoru lodowego
- lodolamacze

KOMUNIKAT O WYSTĘPOWANIU ZJAWISK LODOWYCH NA RZECE NAREW

GRANICE ADMINISTRACYJNE: Zarząd Zlewni w Dębem — NW Nowy Dwór Mazowiecki; NW Dębe; NW Pułtusk. Zarząd Zlewni w Ostrołęce — NW Ostrołęka; NW Łomża.

WODOWSKAZ: ZAMBSKI KOŚCIELNE (81+000); RÓŻAN (117+000); OSTROŁĘKA (147+000); NOWOGRÓD (180+000); PIĄTNICA-ŁOMŻA (203+000); WIZNA (246+000)

DOPŁYWY, MIEJSCA CHARAKTERYSTYCZNE: Wkra; Stopień Wodny Dębe; Kanał Żerański; Bug; Zbiornik Dębe; Pułtusk; Orzyc; Orz; Omulew; EC Ostrołęka; Szkwa; Pisa; Łomża

KM: 0, 12, 18, 24, 30, 36, 42, 48, 54, 60, 66, 72, 78, 84, 90, 96, 102, 108, 114, 120, 126, 132, 138, 144, 150, 156, 162, 168, 174, 180, 186, 192, 198, 204, 210, 216, 222, 228, 234, 240, 248+500

ZJAWISKA LODOWE

DATA												
30.01.2026	P 10%	10-20 cm		20%/50%	10%/30%		20%/40%	20%/50%		80%	
02.02.2026	P 10%	10-25 cm			50%/30%		30%/70%	20%/60%		80%	
03.02.2026	P 10%	10-25 cm			50%/50%		30%/70%	20%/60%		80%	
04.02.2026	P 10%	10-25 cm			30%/60%		30%/70%	20%/80%		80%	
05.02.2026	P 10%	10-25 cm			30%/60%		30%/60%	20%/80%		80%	
06.02.2026	P 10%	10-25 cm				10%60%		10%80%		80%	
09.02.2026	P 10%	10-25 cm				10%60%		10%80%		80%	