



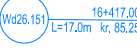













LEGENDA

	projektowany kanał deszczowy
	projektowany wodociąg
	projektowany kanał sanitarny
	oznaczenie studni deszczowej
	oznaczenie studzienki wpustowej
	oznaczenie studzienki sanitarnej

TEREN NIEZBĘDNY DLA OBIEKTÓW BUDOWLANYCH

	teren niezbędny dla obiektów budowlanych, w tym:
	linie rozgraniczające teren inwestycji
	linie podziału wewnętrznego
	teren niezbędny do przebudowy dróg innych kategorii
	teren niezbędny do przebudowy sieci
	teren niezbędny - teren wód płynących
	teren niezbędny - linii kolejowych
	istniejące granice działek
668	istniejący numer działki

Nr	Typ modyfikacji	Data	Imię i nazwisko			
Inwestor / Zamawiający						
Generalna Dyrekcja Dróg Krajowych i Autostrad ul. Siemiradzkiego 5a 60-763 Poznań						
Jednostka projektowa						
URS Polska Sp. z o.o ul.Rejtana 17, 02-516 Warszawa Biuro we Wrocławiu ul.Klecińska 123, 54-413 Wrocław						
Stadium	Zadanie					
PW	Budowa drogi S5 Poznań - Wrocław, odcinek Radomicko - Kaczkowo Etap I od km 0+000 do km 19+140. Budowa MOP III „Wilkowice Wschód” – zakres Dzierżawcy					
Nr tomu	Nazwa tomu					
11/03 /02 (I)	Miejsca Obsługi Podróżnych Sieci wodno-kanalizacyjne MOP III "Wilkowice Wschód"					
Branża	Tytuł rysunku					
Odwodnienie. Sieci wodno-kanalizacyjne (OD)	LEGENDA MOP III "Wilkowice Wschód".					
Stanowisko	Imię i nazwisko	Nr uprawnień	Podpis			
Projektant	mgr inż. Igor Zamirski	263/DOŚ/08				
Asystent projektanta	mgr inż. Mateusz Fakowski					
Asystent projektanta	mgr inż. Krzysztof Lazarowicz					
Sprawdzający	mgr inż. Barbara Machniewicz	246/00/DUW				
Nr projektu	Skala	Data	Nr egz.			
PL1292	-	07.2014r.	Nr rys. 02-00			
Stadium	Branża	Km	Nr obiektu	Nr tomu	Nr rysunku	Rewizja
PW	OD	-	-	11/03 /02 (I)	1/1	00