






załącznik nr 1 ark. nr 2 skala 1:1000 dz. nr: 121/11; 131; 132/1 obręb: Pawłowo gmina: Chojnice

-  granice terenu objętego wnioskiem
-  granice obszaru, w stosunku do którego decyzja o ustaleniu lokalizacji strategicznej inwestycji w zakresie sieci przesyłowej ma wywołać skutek, o którym mowa w art. 22 ust. 1 – powierzchnia obszaru w granicach działki nr: 121/11 wynosi 1634m², 131 wynosi 402m², 132/1 wynosi 1359m²
-  oś linii 110 kV
-  projektowany słup linii 110 kV
-  istniejący słup linii 110 kV przeznaczony do demontażu