

64/16

19

268

23

24

270/3

277/1

298/4

98/3







Os linii 110 kV Tuchola - Chojnice Kościerska

POMORSKI URZĄD WOJEWÓDZKI W GDAŃSKU

WYDZIAŁ INFRASTRUKTURY

Załącznik nr 1 ark. 1  
do decyzji Wojewody Pomorskiego  
nr WI-V.747.5.10.2026.EB

załącznik nr 1	ark. nr 1	skala 1:1000	dz. nr: 24	obręb: Pawłówek	gmina: Chojnice
----------------	-----------	--------------	------------	-----------------	-----------------

-  granice terenu objętego wnioskiem
-  obszar, w stosunku do którego decyzja o ustaleniu lokalizacji strategicznej inwestycji w zakresie sieci przesyłowej ma wywołać skutek, o którym mowa w art. 22 ust. 1 – na czas nieokreślony – powierzchnia obszaru w granicach działki nr: 24 wynosi 24m<sup>2</sup>,
-  obszar, w stosunku do którego decyzja o ustaleniu lokalizacji strategicznej inwestycji w zakresie sieci przesyłowej ma wywołać skutek, o którym mowa w art. 22 ust. 1 – na czas określony (od dnia wydania decyzji do dnia 31.12.2027) – powierzchnia obszaru w granicach działki nr: 24 wynosi 1845m<sup>2</sup>,
-  os linii 0,4 kV
-  projektowany słup linii 0,4 kV
-  istniejący odcinek linii 0,4 kV przeznaczony do demontażu