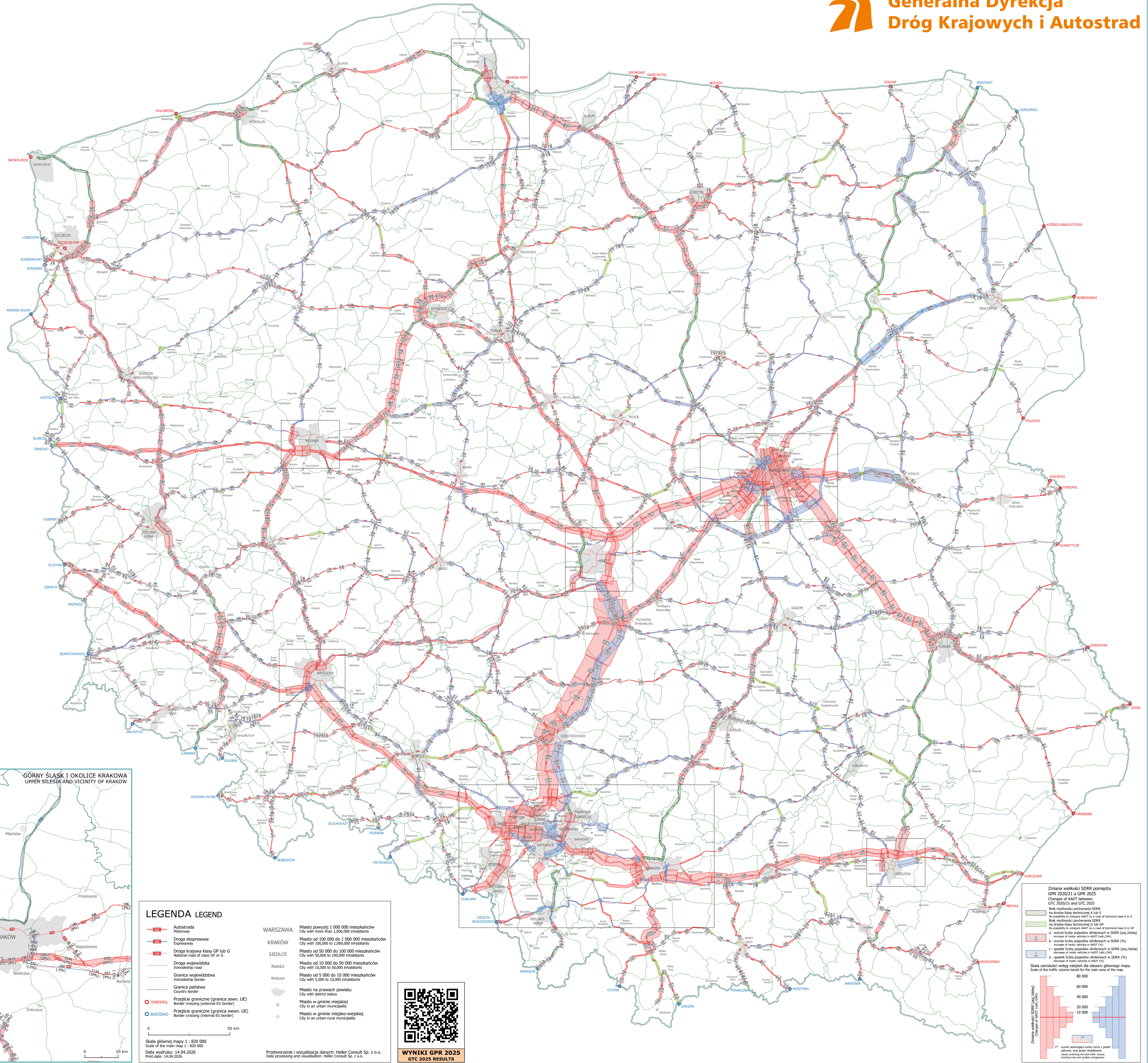
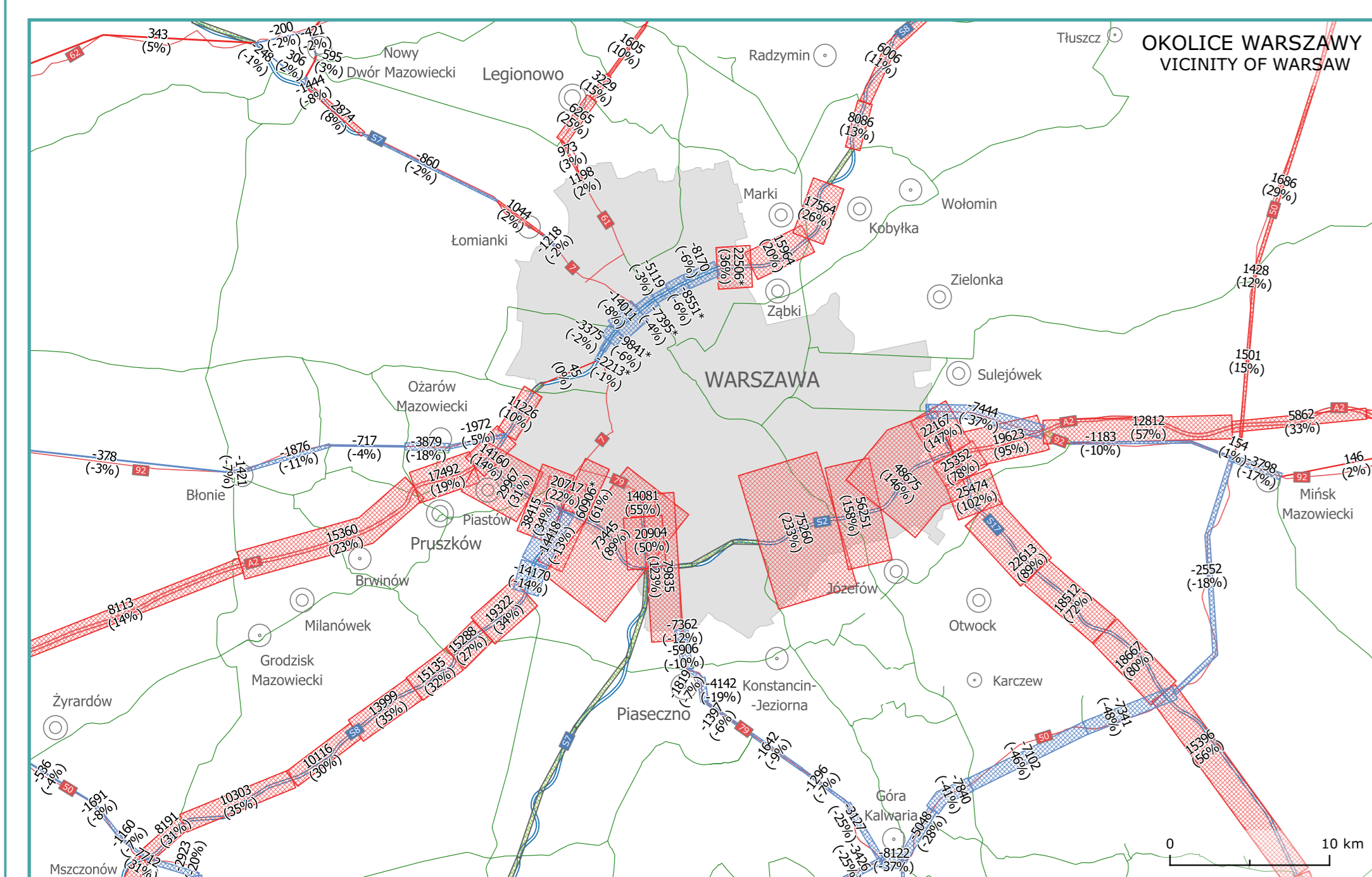
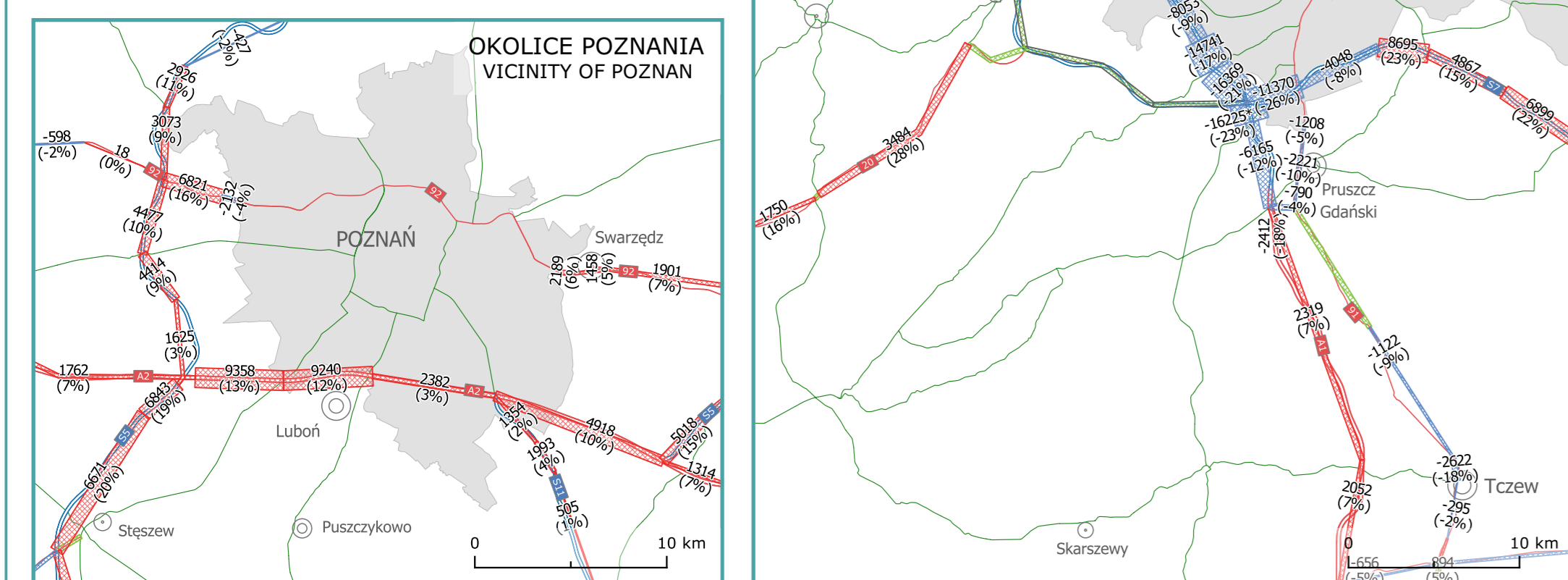
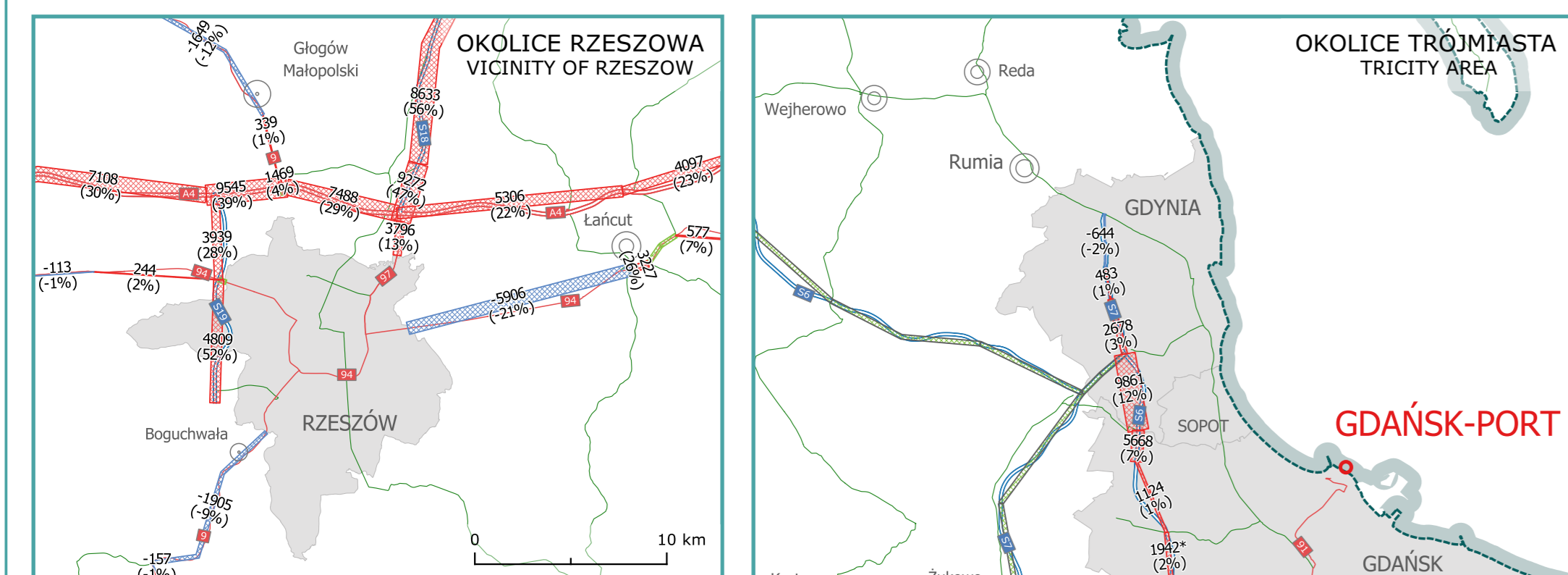
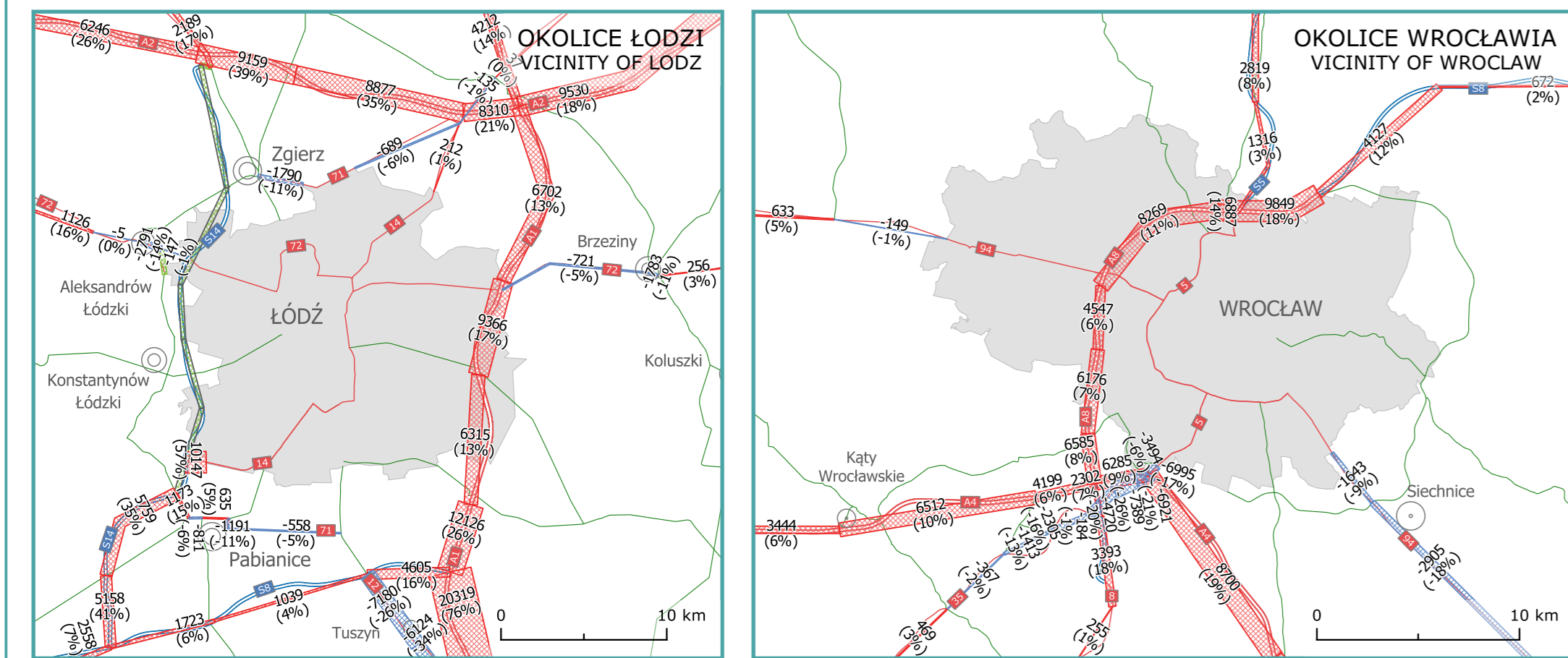


**GENERALNY POMIAR RUCHU 2025**  
Zmiana wielkości Średniego Dobowego Ruchu Rocznego (SDRR) pojazdów silnikowych pomiędzy GPR 2020/21 a GPR 2025

GENERAL TRAFFIC CENSUS 2025  
Changes of Annual Average Daily Traffic (AADT) of motor vehicles between GTC 2020/21 and GTC 2025



**LEGENDA** **LEGEND**

- Autostada Motorway
- Druga ekspresowa Expressway
- Druga krajowa klasy GP lub G National road of class GP or G
- Druga wojewódzka Voivodeship road
- Granica województwa Voivodeship border
- Granica państwa Country border
- Przebieg graniczny (granica zewn. UE) Border crossing (external EU border)
- Przebieg graniczny (granica wewn. UE) Border crossing (internal EU border)

**WARSAWA** Miasto powyżej 1 000 000 mieszkańców  
City with more than 1,000,000 inhabitants

**KRAKÓW** Miasto od 100 000 do 1 000 000 mieszkańców  
City with 100,000 to 1,000,000 inhabitants

**ŚIEDLCE** Miasto od 50 000 do 100 000 mieszkańców  
City with 50,000 to 100,000 inhabitants

**RAWICZ** Miasto od 10 000 do 50 000 mieszkańców  
City with 10,000 to 50,000 inhabitants

**WOLCYN** Miasto od 5 000 do 10 000 mieszkańców  
City with 5,000 to 10,000 inhabitants

Miasto na prawach powiatu City with district status

Miasto w gminie miejskiej City in an urban municipality

Miasto w gminie miejsko-wiejskiej City in an urban-rural municipality

Skala głównej mapy 1 : 820 000  
Scale of the main map 1 : 820 000  
Data wydruku: 14.04.2026  
Print date: 14.04.2026

Przetworzenie i wizualizacja danych: Heller Consult Sp. z o.o.  
Data processing and visualization: Heller Consult Sp. z o.o.

