



# DZIENNIK URZĘDOWY

## WOJEWÓDZTWA POMORSKIEGO

---

Gdańsk, dnia 20 kwietnia 2026 r.

Poz. 1745

### ZARZĄDZENIE REGIONALNEGO DYREKTORA OCHRONY ŚRODOWISKA W GDAŃSKU

z dnia 2 kwietnia 2026 r.

#### w sprawie rezerwatu przyrody "Bielawa"

Na podstawie art. 13 ust. 3 ustawy z dnia 16 kwietnia 2004 roku o ochronie przyrody (Dz. U. z 2026 r. poz. 13 i 426) zarządza się, co następuje:

§ 1. 1. Rezerwat przyrody pod nazwą „Bielawa”, zwany dalej „rezerwatem”, obejmuje obszar o powierzchni 725,09 ha, położony na terenie gmin Krokowa, Puck i Władysławowo, w powiecie puckim, w województwie pomorskim.

2. Na obszarach graniczących z rezerwatem wyznacza się otulinę obejmującą obszar o powierzchni 1087,88 ha, położony na terenie gmin Krokowa, Puck i Władysławowo, w powiecie puckim, w województwie pomorskim.

3. Położenie i przebieg granicy rezerwatu w postaci współrzędnych punktów jej załamania są określone w załączniku nr 1 do zarządzenia.

4. Położenie i przebieg granicy otuliny rezerwatu w postaci współrzędnych punktów jej załamania są określone w załączniku nr 2 do zarządzenia.

5. Położenie i przebieg granicy rezerwatu oraz jego otuliny w postaci mapy na tle ewidencji gruntów gmin Krokowa, Puck i Władysławowo są określone w załączniku nr 3 do zarządzenia.

6. Położenie i przebieg granicy rezerwatu oraz jego otuliny w postaci mapy na tle ewidencji leśnej Nadleśnictwa Wejherowo są określone w załączniku nr 4 do zarządzenia.

§ 2. Celem ochrony rezerwatu jest zachowanie kompleksu przestrzennego pozostałości torfowiska wysokiego typu bałtyckiego i wilgotnych wrzosowisk wraz z charakterystyczną roślinnością oraz gatunkami flory i fauny.

§ 3. Określa się następujący rodzaj, typ i podtyp rezerwatu:

- 1) rodzaj: Torfowiskowy (T);
- 2) typ i podtyp ze względu na dominujący przedmiot ochrony:
  - a) typ - Biocenotyczny i fizjocenotyczny (PBf),
  - b) podtyp - biocenozy naturalnych i półnaturalnych (bp);
- 3) typ i podtyp ze względu na główny typ ekosystemu:
  - a) typ – Torfowiskowy (bagienny) (ET),
  - b) podtyp – torfowisk wysokich (tw).

§ 5. Nadzór nad rezerwatem sprawuje Regionalny Dyrektor Ochrony Środowiska w Gdańsku.

§ 6. Zarządzenie wchodzi w życie po upływie 14 dni od dnia ogłoszenia<sup>1)</sup>.

Regionalny Dyrektor  
Ochrony Środowiska  
w Gdańsku

**Anna Tchórzewska**

---

<sup>1)</sup>Niniejsze zarządzenie było poprzedzone rozporządzeniem Nr 8/2005 Wojewody Pomorskiego z dnia 30 maja 2005 r. w sprawie rezerwatu przyrody „Bielawa” (Dz. Urz. Woj. Pom z 2005 r. nr 59, poz. 1110), które utraciło moc z dniem wejścia w życie niniejszego zarządzenia zgodnie z art. 14 ustawy z dnia 4 stycznia 2013 r. o zmianie ustawy – Prawo wodne oraz niektórych innych ustaw (Dz. U. z 2013 r. poz.165).

**Załączniki do zarządzenia  
Regionalnego Dyrektora Ochrony Środowiska w Gdańsku  
z dnia 2 kwietnia 2026 r.  
w sprawie rezerwatu przyrody „Bielawa”**

Załącznik nr 1 do zarządzenia  
Regionalnego Dyrektora Ochrony Środowiska w Gdańsku  
z dnia 2 kwietnia 2026 r.  
w sprawie rezerwatu przyrody „Bielawa”

Położenie i przebieg granicy rezerwatu przyrody „Bielawa”.

Numer punktu załamania granicy	Współrzędne punktów załamania granicy (PL-1992) <sup>2)</sup>	
	X	Y
1	772374,31	451398,40
2	772378,99	451367,95
3	772255,45	451348,18
4	772257,56	451329,71
5	772065,76	451306,93
6	772069,80	451282,15
7	772075,99	451244,20
8	772082,19	451206,20
9	772240,95	451227,00
10	772249,40	451228,11
11	772239,96	451303,48
12	772386,60	451321,86
13	772404,00	451216,30
14	772245,51	451197,48
15	772086,69	451178,63
16	772090,10	451157,73
17	772093,86	451134,65
18	772097,07	451114,95
19	772099,70	451098,83
20	772258,53	451117,57
21	772417,12	451136,28
22	772426,27	451080,55
23	772267,62	451062,13
24	772108,70	451043,67
25	772113,00	451017,28
26	772114,04	451010,89
27	772114,05	451010,88
28	772272,74	451030,81
29	772357,05	451041,39
30	772428,95	451050,42

<sup>2)</sup> Współrzędne punktów załamania granicy rezerwatu przedstawiono w układzie współrzędnych płaskich prostokątnych PL-1992, który jest jednym z układów tworzących państwowy system odniesień przestrzennych, o którym mowa w przepisach wydanych na podstawie art. 3 ust. 5 ustawy z dnia 17 maja 1989 r. - Prawo geodezyjne i kartograficzne (Dz. U. z 2024 r. poz. 1151,1824, z 2025 r. poz. 1019,1542).

31	772431,22	451050,71
32	772435,64	451023,97
33	772433,34	451023,70
34	772366,55	451015,81
35	772276,91	451005,21
36	772118,04	450986,43
37	772127,62	450927,57
38	772132,60	450897,12
39	772137,91	450864,53
40	772297,11	450881,54
41	772456,41	450898,55
42	772466,35	450838,05
43	772470,38	450813,57
44	772474,31	450789,69
45	772257,51	450768,07
46	772260,28	450735,74
47	772319,80	450739,78
48	772478,58	450763,73
49	772479,65	450757,18
50	772492,11	450681,74
51	772507,67	450587,68
52	772514,86	450541,26
53	772519,73	450509,84
54	772524,49	450479,14
55	772528,21	450455,19
56	772533,07	450423,76
57	772537,85	450392,96
58	772539,99	450379,23
59	772504,68	450377,88
60	772509,34	450337,42
61	772225,46	450323,89
62	772211,70	450323,35
63	772203,71	450372,92
64	772129,13	450365,52
65	772093,31	450361,97
66	772088,93	450361,54
67	771987,91	450351,51
68	771981,23	450350,86
69	771977,21	450350,45
70	771908,90	450343,67
71	771913,62	450283,50
72	771916,24	450250,12
73	771922,60	450168,84
74	771928,43	450094,34
75	771929,41	450081,66
76	771936,15	449994,46
77	771942,89	449907,29
78	771947,98	449841,31

79	771950,42	449823,81
80	771958,51	449765,81
81	771961,22	449738,24
82	771970,05	449648,73
83	771977,94	449568,40
84	771870,18	449583,10
85	771845,37	449594,94
86	771802,12	450274,47
87	771779,18	450272,79
88	771693,93	450266,74
89	771686,32	450266,20
90	771581,85	450258,80
91	771303,20	450239,26
92	771276,74	450238,05
93	771272,16	449989,46
94	771220,85	450036,70
95	771109,60	450139,08
96	771088,28	450158,70
97	771004,63	450235,73
98	770909,49	450323,35
99	770895,29	450336,69
100	770852,26	450375,35
101	770549,01	450435,34
102	770334,97	450430,15
103	770290,53	450429,39
104	770232,65	450434,40
105	770183,63	450438,63
106	770074,39	450467,21
107	769827,99	450686,41
108	769825,80	450676,21
109	769813,73	450686,72
110	769812,74	450682,71
111	769801,50	450620,72
112	769798,59	450621,17
113	769797,55	450615,82
114	769737,27	450604,29
115	769723,68	450705,30
116	769708,52	450817,98
117	769697,23	450901,83
118	769685,95	450985,63
119	769677,67	451047,27
120	769695,29	451086,33
121	769729,40	451161,83
122	769783,07	451284,21
123	769818,38	451364,70
124	769856,12	451450,77
125	769866,45	451567,47
126	769877,78	451695,57

127	769906,82	452016,61
128	769913,24	452087,49
129	769918,11	452141,30
130	769932,73	452347,38
131	769934,64	452349,17
132	769986,87	452401,82
133	770010,38	452425,53
134	770032,87	452448,20
135	770077,13	452492,80
136	770099,61	452515,49
137	770123,26	452539,31
138	770165,35	452582,33
139	770167,25	452583,46
140	770168,89	452584,42
141	770181,70	452592,01
142	770363,53	452699,66
143	770470,35	452762,90
144	770523,15	452794,17
145	770570,97	452822,48
146	770596,07	452836,73
147	770621,65	452850,08
148	770662,87	452874,05
149	770673,66	452879,80
150	770685,20	452886,36
151	770705,32	452897,98
152	770751,20	452923,49
153	770773,51	452936,41
154	770790,03	452945,90
155	770817,75	452962,66
156	770838,63	452974,06
157	770849,95	452979,16
158	770867,15	452988,16
159	770882,97	452997,13
160	770745,09	453103,53
161	770683,40	453151,13
162	770680,26	453153,68
163	770739,91	453249,90
164	770749,51	453258,56
165	770762,52	453292,03
166	770774,80	453394,51
167	770795,90	453551,05
168	770800,40	453596,32
169	770798,39	453622,02
170	770834,40	453594,56
171	770845,43	453586,34
172	770927,09	453656,02
173	771007,79	453721,60
174	771079,37	453779,94

175	771144,71	453831,67
176	771157,58	453843,28
177	771166,17	453850,24
178	771235,35	453906,27
179	771313,50	453970,17
180	771315,73	453971,63
181	771318,32	453966,22
182	771327,79	453971,48
183	771324,65	453977,71
184	771399,67	454021,06
185	771463,74	454058,46
186	771508,65	454002,32
187	771530,98	453975,76
188	771544,15	453960,09
189	771564,24	453946,71
190	771573,25	453940,69
191	771694,48	453859,85
192	771724,73	453841,67
193	771769,79	453729,38
194	771779,08	453706,47
195	771878,84	453757,56
196	771914,76	453776,31
197	771919,58	453778,84
198	772009,80	453826,34
199	772127,15	453888,38
200	772157,05	454058,12
201	772182,15	453910,46
202	772206,08	453853,50
203	772209,00	453818,86
204	772209,05	453777,31
205	772216,50	453741,06
206	772245,51	453696,57
207	772286,40	453612,01
208	772318,20	453458,00
209	772329,23	453410,75
210	772339,26	453361,08
211	772346,16	453321,30
212	772080,65	453279,43
213	772074,11	453320,04
214	772068,26	453360,05
215	772051,41	453460,55
216	772040,77	453453,40
217	772055,61	453358,89
218	772062,81	453312,99
219	772069,33	453273,16
220	772084,07	453183,07
221	772093,26	453126,11
222	772099,95	453084,70

223	772102,38	453069,65
224	772107,97	453035,10
225	772113,78	452999,35
226	772122,43	452946,19
227	772129,14	452904,91
228	772130,22	452898,29
229	772133,49	452878,17
230	772016,24	452863,45
231	771915,89	452844,93
232	771819,44	452830,26
233	771832,94	452746,66
234	771834,93	452734,26
235	771900,07	452745,01
236	771952,32	452753,66
237	772053,69	452770,40
238	772148,51	452786,07
239	772168,87	452661,73
240	772186,16	452555,46
241	772184,45	452555,21
242	772078,15	452539,51
243	771977,59	452524,31
244	771870,79	452512,39
245	771873,34	452496,67
246	771911,00	452263,36
247	771914,32	452263,98
248	771996,64	452279,91
249	772059,69	452290,92
250	772224,16	452321,86
251	772245,25	452195,63
252	772083,10	452167,63
253	771981,19	452149,66
254	771930,72	452140,57
255	771948,16	452031,75
256	771954,85	451989,99
257	771959,94	451958,31
258	771971,20	451930,08
259	771975,38	451906,19
260	771972,19	451881,78
261	771977,19	451850,62
262	771983,61	451810,52
263	771985,61	451798,13
264	772143,04	451825,64
265	772299,69	451853,02
266	772332,56	451653,22
267	772333,43	451647,83
268	772334,90	451638,93
269	772336,55	451628,83
270	772339,24	451612,45

---

271	772344,32	451581,48
272	772186,13	451560,84
273	772152,00	451556,55
274	772150,69	451566,51
275	772111,09	451561,30
276	772025,77	451552,10
277	772030,96	451520,22
278	772037,75	451478,63
279	772044,53	451437,02
280	772360,13	451484,96
281	772362,45	451470,81
282	772374,31	451398,40

Załącznik nr 2 do zarządzenia  
Regionalnego Dyrektora Ochrony Środowiska w Gdańsku  
z dnia 2 kwietnia 2026 r.  
w sprawie rezerwatu przyrody „Bielawa”

Położenie i przebieg granicy otuliny rezerwatu przyrody „Bielawa”.

Numer punktu załamania granicy	Współrzędne punktów załamania granicy (PL-1992)		Komentarz
	X	Y	
1	772979,98	453689,47	Otulina
2	772978,05	453697,74	Otulina
3	772987,60	453720,05	Otulina
4	772975,26	453760,78	Otulina
5	772973,47	453782,85	Otulina
6	772959,79	453802,88	Otulina
7	772930,77	453785,70	Otulina
8	772886,22	453824,16	Otulina
9	772849,18	453856,40	Otulina
10	772829,33	453873,70	Otulina
11	772777,19	453918,60	Otulina
12	772743,34	453947,87	Otulina
13	772767,54	453960,02	Otulina
14	772709,40	454044,02	Otulina
15	772701,06	454050,77	Otulina
16	772690,32	454061,75	Otulina
17	772680,80	454071,47	Otulina
18	772642,70	454110,40	Otulina
19	772614,96	454120,94	Otulina
20	772595,81	454128,21	Otulina
21	772547,58	454192,55	Otulina
22	772533,09	454210,19	Otulina
23	772540,53	454225,44	Otulina
24	772550,83	454246,51	Otulina
25	772551,51	454247,89	Otulina
26	772541,46	454253,83	Otulina
27	772480,67	454289,60	Otulina
28	772474,83	454293,04	Otulina
29	772431,52	454261,89	Otulina
30	772383,59	454345,44	Otulina
31	772344,69	454374,61	Otulina
32	772325,97	454381,09	Otulina
33	772296,07	454409,19	Otulina
34	772268,70	454465,37	Otulina

35	772235,97	454499,48	Otulina
36	772195,40	454464,57	Otulina
37	772192,01	454467,32	Otulina
38	772168,02	454499,00	Otulina
39	772165,10	454502,57	Otulina
40	772153,39	454514,34	Otulina
41	772132,53	454531,95	Otulina
42	772115,58	454554,19	Otulina
43	772115,24	454554,58	Otulina
44	772092,52	454580,98	Otulina
45	772086,15	454594,38	Otulina
46	772078,05	454589,90	Otulina
47	772060,43	454580,53	Otulina
48	772066,96	454497,47	Otulina
49	772060,71	454495,15	Otulina
50	772020,16	454442,78	Otulina
51	771988,66	454402,11	Otulina
52	771975,34	454383,86	Otulina
53	771971,10	454378,23	Otulina
54	771964,48	454369,57	Otulina
55	771951,84	454349,06	Otulina
56	771942,01	454294,98	Otulina
57	771940,01	454287,12	Otulina
58	771928,03	454271,50	Otulina
59	771915,35	454259,50	Otulina
60	771903,29	454249,10	Otulina
61	771887,35	454240,71	Otulina
62	771875,05	454235,48	Otulina
63	771861,11	454228,84	Otulina
64	771796,93	454162,78	Otulina
65	771757,52	454143,12	Otulina
66	771704,18	454152,90	Otulina
67	771686,13	454159,50	Otulina
68	771656,48	454170,39	Otulina
69	771648,20	454161,27	Otulina
70	771625,03	454132,48	Otulina
71	771598,21	454154,02	Otulina
72	771585,74	454163,98	Otulina
73	771582,40	454201,09	Otulina
74	771580,14	454225,42	Otulina
75	771559,89	454208,46	Otulina
76	771555,71	454212,54	Otulina
77	771382,88	454330,03	Otulina
78	771363,48	454390,45	Otulina

79	771349,35	454383,25	Otulina
80	771345,72	454392,03	Otulina
81	771314,33	454465,46	Otulina
82	771279,56	454545,69	Otulina
83	771263,53	454529,53	Otulina
84	771233,26	454502,57	Otulina
85	771224,95	454494,77	Otulina
86	771221,87	454491,83	Otulina
87	771170,93	454443,45	Otulina
88	771129,78	454401,69	Otulina
89	771123,57	454395,43	Otulina
90	771116,74	454388,53	Otulina
91	771112,18	454383,96	Otulina
92	771070,35	454345,31	Otulina
93	771014,30	454307,96	Otulina
94	770917,32	454245,66	Otulina
95	770907,24	454239,44	Otulina
96	770781,19	454159,80	Otulina
97	770742,60	454135,27	Otulina
98	770665,84	454086,88	Otulina
99	770663,99	454085,69	Otulina
100	770645,68	454073,87	Otulina
101	770644,84	454073,32	Otulina
102	770551,84	454013,95	Otulina
103	770480,25	453911,16	Otulina
104	770440,65	453856,82	Otulina
105	770402,81	453808,98	Otulina
106	770381,64	453777,85	Otulina
107	770380,15	453775,67	Otulina
108	770341,25	453716,96	Otulina
109	770339,40	453714,18	Otulina
110	770317,24	453680,75	Otulina
111	770315,59	453678,25	Otulina
112	770287,41	453638,32	Otulina
113	770285,81	453636,04	Otulina
114	770283,66	453632,93	Otulina
115	770257,18	453594,69	Otulina
116	770254,68	453591,06	Otulina
117	770253,18	453588,89	Otulina
118	770206,55	453521,02	Otulina
119	770204,82	453518,50	Otulina
120	770202,64	453515,49	Otulina
121	770171,01	453471,62	Otulina
122	770170,18	453470,47	Otulina

123	770168,36	453467,81	Otulina
124	770153,71	453446,49	Otulina
125	770152,35	453444,50	Otulina
126	770150,91	453442,48	Otulina
127	770109,26	453383,97	Otulina
128	770106,59	453380,22	Otulina
129	770103,37	453375,82	Otulina
130	770061,85	453319,04	Otulina
131	770059,73	453316,13	Otulina
132	770057,64	453313,13	Otulina
133	770040,53	453288,51	Otulina
134	770037,74	453284,49	Otulina
135	770035,54	453281,20	Otulina
136	770028,52	453270,75	Otulina
137	770016,66	453245,55	Otulina
138	770015,46	453242,98	Otulina
139	770014,52	453241,01	Otulina
140	769999,39	453209,47	Otulina
141	769998,40	453207,44	Otulina
142	769997,34	453205,10	Otulina
143	769979,98	453167,02	Otulina
144	769978,32	453163,36	Otulina
145	769977,02	453160,56	Otulina
146	769962,89	453130,23	Otulina
147	769961,66	453127,61	Otulina
148	769960,55	453125,21	Otulina
149	769947,57	453097,35	Otulina
150	769946,68	453095,48	Otulina
151	769945,60	453093,26	Otulina
152	769912,54	453025,07	Otulina
153	769910,78	453021,43	Otulina
154	769893,71	452996,06	Otulina
155	769875,44	452960,11	Otulina
156	769858,72	452927,19	Otulina
157	769841,61	452893,54	Otulina
158	769819,16	452849,35	Otulina
159	769808,00	452827,40	Otulina
160	769790,18	452792,29	Otulina
161	769773,90	452760,27	Otulina
162	769741,27	452696,05	Otulina
163	769738,90	452691,37	Otulina
164	769705,62	452625,64	Otulina
165	769662,84	452541,66	Otulina
166	769653,86	452523,99	Otulina

167	769645,63	452511,24	Otulina
168	769633,68	452492,77	Otulina
169	769626,14	452483,00	Otulina
170	769605,53	452456,29	Otulina
171	769585,48	452430,30	Otulina
172	769564,44	452403,04	Otulina
173	769543,56	452375,98	Otulina
174	769523,00	452349,33	Otulina
175	769502,65	452322,96	Otulina
176	769480,71	452294,53	Otulina
177	769461,17	452269,22	Otulina
178	769420,28	452216,21	Otulina
179	769398,19	452192,76	Otulina
180	769376,37	452169,61	Otulina
181	769353,84	452145,70	Otulina
182	769308,19	452097,24	Otulina
183	769265,03	452051,42	Otulina
184	769231,55	452015,89	Otulina
185	769196,87	451979,09	Otulina
186	769152,31	451931,78	Otulina
187	769127,56	451905,53	Otulina
188	769081,91	451857,07	Otulina
189	769059,74	451833,54	Otulina
190	769014,62	451785,66	Otulina
191	768949,55	451716,58	Otulina
192	768930,81	451696,71	Otulina
193	768916,86	451685,68	Otulina
194	768888,33	451663,17	Otulina
195	768777,04	451575,32	Otulina
196	768773,97	451572,90	Otulina
197	768631,37	451460,35	Otulina
198	768449,40	451316,72	Otulina
199	768445,69	451313,72	Otulina
200	768279,42	451182,56	Otulina
201	768241,67	451148,24	Otulina
202	768226,25	451109,70	Otulina
203	768198,43	451040,27	Otulina
204	768186,44	451010,32	Otulina
205	768187,95	451010,42	Otulina
206	768219,14	451004,78	Otulina
207	768269,23	450995,71	Otulina
208	768323,00	450985,99	Otulina
209	768375,69	450976,44	Otulina
210	768452,28	450961,86	Otulina

211	768486,45	450955,52	Otulina
212	768521,13	450949,09	Otulina
213	768622,10	450928,47	Otulina
214	768662,49	450919,60	Otulina
215	768678,64	450916,61	Otulina
216	768697,19	450909,31	Otulina
217	768722,40	450900,02	Otulina
218	768734,72	450893,32	Otulina
219	768743,86	450887,79	Otulina
220	768754,17	450879,63	Otulina
221	768772,22	450871,10	Otulina
222	768778,64	450873,32	Otulina
223	768780,35	450869,24	Otulina
224	768794,12	450856,50	Otulina
225	768815,14	450836,78	Otulina
226	768835,28	450813,02	Otulina
227	768846,53	450796,93	Otulina
228	768858,80	450785,15	Otulina
229	768877,58	450752,55	Otulina
230	768882,15	450741,99	Otulina
231	768887,30	450730,07	Otulina
232	768891,09	450717,62	Otulina
233	768893,32	450707,59	Otulina
234	768897,29	450686,71	Otulina
235	768898,14	450682,18	Otulina
236	768902,24	450659,54	Otulina
237	768903,66	450633,55	Otulina
238	768905,80	450601,83	Otulina
239	768902,05	450555,87	Otulina
240	768893,47	450556,65	Otulina
241	768893,18	450548,71	Otulina
242	768892,23	450521,92	Otulina
243	768891,45	450500,15	Otulina
244	768898,79	450500,35	Otulina
245	768899,03	450491,57	Otulina
246	768892,03	450491,70	Otulina
247	768891,51	450468,23	Otulina
248	768889,97	450399,68	Otulina
249	768888,30	450326,35	Otulina
250	768887,88	450307,07	Otulina
251	768887,34	450282,68	Otulina
252	768886,63	450251,31	Otulina
253	768886,27	450235,46	Otulina
254	768887,41	450203,60	Otulina

255	768886,44	450176,83	Otulina
256	768890,58	450150,69	Otulina
257	768892,82	450136,89	Otulina
258	768897,26	450137,13	Otulina
259	768898,44	450130,05	Otulina
260	768893,77	450129,30	Otulina
261	768897,93	450097,63	Otulina
262	768903,33	450073,20	Otulina
263	768907,43	450055,92	Otulina
264	768910,47	450039,06	Otulina
265	768912,96	450026,41	Otulina
266	768923,16	449997,45	Otulina
267	768927,10	449978,90	Otulina
268	768935,43	449963,45	Otulina
269	768940,38	449954,26	Otulina
270	768944,20	449939,96	Otulina
271	768946,34	449924,74	Otulina
272	768949,13	449916,35	Otulina
273	768956,85	449900,04	Otulina
274	768962,06	449881,52	Otulina
275	768970,03	449859,91	Otulina
276	768984,61	449826,84	Otulina
277	768996,99	449796,66	Otulina
278	769001,35	449776,96	Otulina
279	769011,10	449739,55	Otulina
280	769023,08	449717,22	Otulina
281	769025,45	449713,23	Otulina
282	769030,84	449703,68	Otulina
283	769036,91	449681,51	Otulina
284	769044,95	449655,91	Otulina
285	769049,46	449649,04	Otulina
286	769061,13	449637,41	Otulina
287	769065,43	449629,87	Otulina
288	769068,72	449622,06	Otulina
289	769075,47	449583,90	Otulina
290	769082,75	449575,31	Otulina
291	769092,96	449553,48	Otulina
292	769103,08	449533,01	Otulina
293	769124,05	449465,26	Otulina
294	769138,55	449434,52	Otulina
295	769138,52	449419,42	Otulina
296	769135,96	449397,56	Otulina
297	769139,70	449385,94	Otulina
298	769141,39	449365,90	Otulina

299	769137,69	449342,11	Otulina
300	769138,16	449325,66	Otulina
301	769137,47	449317,97	Otulina
302	769128,03	449298,52	Otulina
303	769134,22	449296,55	Otulina
304	769133,04	449289,98	Otulina
305	769126,87	449291,38	Otulina
306	769121,34	449254,45	Otulina
307	769122,61	449247,27	Otulina
308	769123,13	449236,91	Otulina
309	769123,40	449230,95	Otulina
310	769118,58	449192,98	Otulina
311	769115,04	449159,07	Otulina
312	769114,32	449152,22	Otulina
313	769115,20	449121,13	Otulina
314	769120,95	449100,18	Otulina
315	769123,60	449084,76	Otulina
316	769130,12	449071,28	Otulina
317	769139,73	449051,24	Otulina
318	769148,19	449043,82	Otulina
319	769153,46	449038,62	Otulina
320	769164,82	449008,99	Otulina
321	769167,68	449001,71	Otulina
322	769182,25	448991,60	Otulina
323	769187,85	448980,70	Otulina
324	769214,32	448943,06	Otulina
325	769223,75	448927,02	Otulina
326	769229,87	448902,66	Otulina
327	769245,98	448878,23	Otulina
328	769252,39	448865,31	Otulina
329	769257,53	448849,02	Otulina
330	769259,75	448837,08	Otulina
331	769262,98	448814,13	Otulina
332	769265,55	448794,25	Otulina
333	769264,29	448767,62	Otulina
334	769262,66	448745,94	Otulina
335	769258,08	448720,17	Otulina
336	769251,19	448689,50	Otulina
337	769239,71	448642,94	Otulina
338	769285,65	448638,58	Otulina
339	769287,23	448598,92	Otulina
340	769310,41	448594,05	Otulina
341	769329,60	448589,88	Otulina
342	769349,77	448585,56	Otulina

343	769369,54	448581,32	Otulina
344	769388,90	448577,35	Otulina
345	769408,39	448573,16	Otulina
346	769428,06	448569,21	Otulina
347	769432,80	448568,32	Otulina
348	769438,72	448643,28	Otulina
349	769448,65	448641,93	Otulina
350	769473,89	448638,52	Otulina
351	769502,59	448634,64	Otulina
352	769531,34	448630,74	Otulina
353	769558,87	448627,01	Otulina
354	769559,07	448629,40	Otulina
355	769559,45	448637,27	Otulina
356	769584,22	448631,60	Otulina
357	769604,55	448626,87	Otulina
358	769618,27	448623,68	Otulina
359	769661,68	448613,46	Otulina
360	769677,28	448609,61	Otulina
361	769685,84	448620,72	Otulina
362	769690,06	448626,34	Otulina
363	769750,26	448703,74	Otulina
364	769753,33	448707,68	Otulina
365	769782,43	448745,00	Otulina
366	769791,78	448757,00	Otulina
367	769807,45	448777,08	Otulina
368	769832,39	448799,86	Otulina
369	769855,79	448828,12	Otulina
370	769909,01	448889,96	Otulina
371	769919,23	448901,84	Otulina
372	769942,01	448930,94	Otulina
373	769948,25	448936,81	Otulina
374	770042,16	448924,87	Otulina
375	770086,83	448920,53	Otulina
376	770162,23	448913,34	Otulina
377	770167,30	448913,48	Otulina
378	770205,82	448914,60	Otulina
379	770279,34	448922,95	Otulina
380	770289,37	448922,74	Otulina
381	770307,40	448922,38	Otulina
382	770327,46	448918,52	Otulina
383	770330,39	448917,70	Otulina
384	770351,76	448911,76	Otulina
385	770356,36	448910,47	Otulina
386	770376,18	448901,78	Otulina

387	770406,73	448888,36	Otulina
388	770409,68	448887,16	Otulina
389	770508,37	448845,50	Otulina
390	770565,65	448820,92	Otulina
391	770611,96	448801,59	Otulina
392	770617,99	448798,77	Otulina
393	770645,69	448788,16	Otulina
394	770660,11	448784,12	Otulina
395	770794,43	448744,65	Otulina
396	771289,60	448606,89	Otulina
397	771287,23	448597,08	Otulina
398	771263,52	448495,00	Otulina
399	771275,79	448496,99	Otulina
400	771424,40	448517,18	Otulina
401	771428,77	448517,74	Otulina
402	771449,54	448520,93	Otulina
403	771565,52	448542,71	Otulina
404	771568,19	448542,43	Otulina
405	771574,45	448544,38	Otulina
406	771604,79	448551,94	Otulina
407	771640,14	448558,68	Otulina
408	771703,39	448571,13	Otulina
409	771727,60	448575,88	Otulina
410	771736,02	448576,61	Otulina
411	771801,23	448581,05	Otulina
412	771807,76	448581,53	Otulina
413	771815,33	448582,14	Otulina
414	771874,40	448583,19	Otulina
415	771882,26	448583,48	Otulina
416	771940,17	448585,21	Otulina
417	771966,00	448589,15	Otulina
418	771990,21	448595,91	Otulina
419	771999,10	448597,38	Otulina
420	772001,78	448598,30	Otulina
421	772009,93	448628,52	Otulina
422	772015,15	448649,53	Otulina
423	772020,39	448670,56	Otulina
424	772025,61	448691,61	Otulina
425	772030,83	448712,64	Otulina
426	772036,06	448733,67	Otulina
427	772041,29	448754,70	Otulina
428	772046,51	448775,74	Otulina
429	772051,74	448796,76	Otulina
430	772057,00	448817,92	Otulina

431	772062,27	448838,55	Otulina
432	772070,20	448869,84	Otulina
433	772078,14	448901,15	Otulina
434	772086,08	448932,43	Otulina
435	772092,05	448957,06	Otulina
436	772098,08	448981,30	Otulina
437	772104,10	449005,55	Otulina
438	772110,13	449029,79	Otulina
439	772116,15	449054,03	Otulina
440	772122,17	449078,28	Otulina
441	772128,19	449102,52	Otulina
442	772134,22	449126,77	Otulina
443	772140,24	449151,01	Otulina
444	772146,25	449175,24	Otulina
445	772152,27	449199,50	Otulina
446	772157,52	449219,90	Otulina
447	772161,79	449237,78	Otulina
448	772192,00	449356,62	Otulina
449	772198,03	449380,36	Otulina
450	772199,27	449385,21	Otulina
451	772205,10	449408,18	Otulina
452	772211,00	449431,33	Otulina
453	772216,88	449454,53	Otulina
454	772222,78	449477,70	Otulina
455	772229,11	449502,62	Otulina
456	772234,82	449525,10	Otulina
457	772343,93	449607,55	Otulina
458	772546,07	449567,37	Otulina
459	772541,28	449638,84	Otulina
460	772537,26	449674,12	Otulina
461	772534,04	449702,34	Otulina
462	772530,63	449732,55	Otulina
463	772530,14	449741,69	Otulina
464	772529,03	449762,49	Otulina
465	772527,55	449789,98	Otulina
466	772526,73	449805,25	Otulina
467	772520,52	449928,19	Otulina
468	772518,46	449977,19	Otulina
469	772517,35	449997,86	Otulina
470	772521,50	450020,50	Otulina
471	772548,42	450197,29	Otulina
472	772558,30	450261,08	Otulina
473	772556,00	450276,61	Otulina
474	772553,98	450289,42	Otulina

475	772565,62	450288,40	Otulina
476	772816,40	450254,17	Otulina
477	772812,58	450295,71	Otulina
478	772821,71	450397,60	Otulina
479	772825,58	450439,10	Otulina
480	772842,23	450519,65	Otulina
481	772842,22	450546,69	Otulina
482	772842,21	450558,68	Otulina
483	772842,19	450562,64	Otulina
484	772854,46	450625,28	Otulina
485	772854,75	450626,76	Otulina
486	772863,14	450676,51	Otulina
487	772867,24	450700,82	Otulina
488	772856,60	450721,25	Otulina
489	772853,95	450726,34	Otulina
490	772850,26	450770,94	Otulina
491	772852,49	450776,13	Otulina
492	772858,49	450786,77	Otulina
493	772868,51	450814,17	Otulina
494	772870,27	450831,38	Otulina
495	772870,70	450851,69	Otulina
496	772868,25	450867,86	Otulina
497	772867,00	450874,64	Otulina
498	772855,21	450897,09	Otulina
499	772845,28	450919,60	Otulina
500	772845,54	450966,37	Otulina
501	772847,23	451018,83	Otulina
502	772829,54	451089,26	Otulina
503	772811,68	451160,39	Otulina
504	772802,95	451185,80	Otulina
505	772753,05	451359,81	Otulina
506	772751,35	451370,19	Otulina
507	772746,33	451400,30	Otulina
508	772740,43	451435,66	Otulina
509	772730,27	451499,11	Otulina
510	772725,57	451566,04	Otulina
511	772724,62	451570,95	Otulina
512	772702,58	451684,25	Otulina
513	772679,92	451830,48	Otulina
514	772676,06	451860,17	Otulina
515	772664,16	451878,12	Otulina
516	772659,32	451909,90	Otulina
517	772655,03	451909,44	Otulina
518	772655,88	451920,89	Otulina

519	772652,98	451944,61	Otulina
520	772651,30	451972,34	Otulina
521	772649,10	451995,54	Otulina
522	772647,01	452017,51	Otulina
523	772641,41	452050,74	Otulina
524	772639,67	452060,66	Otulina
525	772635,41	452081,72	Otulina
526	772631,44	452103,14	Otulina
527	772627,10	452125,04	Otulina
528	772622,61	452146,00	Otulina
529	772618,22	452166,26	Otulina
530	772615,83	452178,01	Otulina
531	772599,38	452258,74	Otulina
532	772575,38	452374,39	Otulina
533	772550,27	452500,70	Otulina
534	772531,62	452588,93	Otulina
535	772528,89	452605,28	Otulina
536	772519,99	452648,37	Otulina
537	772508,04	452697,36	Otulina
538	772505,17	452708,52	Otulina
539	772485,97	452783,73	Otulina
540	772475,31	452839,13	Otulina
541	772472,33	452846,85	Otulina
542	772465,34	452869,84	Otulina
543	772460,55	452877,45	Otulina
544	772450,51	452893,40	Otulina
545	772432,75	452911,59	Otulina
546	772425,09	452923,06	Otulina
547	772420,46	452941,07	Otulina
548	772415,02	452967,47	Otulina
549	772412,95	452985,18	Otulina
550	772411,41	453025,88	Otulina
551	772415,00	453037,57	Otulina
552	772429,18	453074,10	Otulina
553	772410,54	453123,53	Otulina
554	772404,89	453137,49	Otulina
555	772382,26	453151,91	Otulina
556	772379,55	453171,05	Otulina
557	772378,53	453175,95	Otulina
558	772368,47	453224,04	Otulina
559	772357,93	453269,99	Otulina
560	772365,17	453272,45	Otulina
561	772464,06	453318,30	Otulina
562	772602,60	453381,21	Otulina

563	772760,08	453453,43	Otulina
564	772836,61	453487,87	Otulina
565	772870,72	453503,05	Otulina
566	772878,09	453506,15	Otulina
567	772941,77	453534,76	Otulina
568	772995,76	453561,53	Otulina
569	772999,00	453554,90	Otulina
570	773013,89	453563,81	Otulina
571	773002,92	453598,10	Otulina
572	772982,30	453662,02	Otulina
573	772979,98	453689,47	Otulina
574	772374,31	451398,40	Wyłączenie
575	772378,99	451367,95	Wyłączenie
576	772255,45	451348,18	Wyłączenie
577	772257,56	451329,71	Wyłączenie
578	772065,76	451306,93	Wyłączenie
579	772069,80	451282,15	Wyłączenie
580	772075,99	451244,20	Wyłączenie
581	772082,19	451206,20	Wyłączenie
582	772240,95	451227,00	Wyłączenie
583	772249,40	451228,11	Wyłączenie
584	772239,96	451303,48	Wyłączenie
585	772386,60	451321,86	Wyłączenie
586	772404,00	451216,30	Wyłączenie
587	772245,51	451197,48	Wyłączenie
588	772086,69	451178,63	Wyłączenie
589	772090,10	451157,73	Wyłączenie
590	772093,86	451134,65	Wyłączenie
591	772097,07	451114,95	Wyłączenie
592	772099,70	451098,83	Wyłączenie
593	772258,53	451117,57	Wyłączenie
594	772417,12	451136,28	Wyłączenie
595	772426,27	451080,55	Wyłączenie
596	772267,62	451062,13	Wyłączenie
597	772108,70	451043,67	Wyłączenie
598	772113,00	451017,28	Wyłączenie
599	772114,04	451010,89	Wyłączenie
600	772114,05	451010,88	Wyłączenie
601	772272,74	451030,81	Wyłączenie
602	772357,05	451041,39	Wyłączenie
603	772428,95	451050,42	Wyłączenie
604	772431,22	451050,71	Wyłączenie
605	772435,64	451023,97	Wyłączenie
606	772433,34	451023,70	Wyłączenie

607	772366,55	451015,81	Wyłączenie
608	772276,91	451005,21	Wyłączenie
609	772118,04	450986,43	Wyłączenie
610	772127,62	450927,57	Wyłączenie
611	772132,60	450897,12	Wyłączenie
612	772137,91	450864,53	Wyłączenie
613	772297,11	450881,54	Wyłączenie
614	772456,41	450898,55	Wyłączenie
615	772466,35	450838,05	Wyłączenie
616	772470,38	450813,57	Wyłączenie
617	772474,31	450789,69	Wyłączenie
618	772257,51	450768,07	Wyłączenie
619	772260,28	450735,74	Wyłączenie
620	772319,80	450739,78	Wyłączenie
621	772478,58	450763,73	Wyłączenie
622	772479,65	450757,18	Wyłączenie
623	772492,11	450681,74	Wyłączenie
624	772507,67	450587,68	Wyłączenie
625	772514,86	450541,26	Wyłączenie
626	772519,73	450509,84	Wyłączenie
627	772524,49	450479,14	Wyłączenie
628	772528,21	450455,19	Wyłączenie
629	772533,07	450423,76	Wyłączenie
630	772537,85	450392,96	Wyłączenie
631	772539,99	450379,23	Wyłączenie
632	772504,68	450377,88	Wyłączenie
633	772509,34	450337,42	Wyłączenie
634	772225,46	450323,89	Wyłączenie
635	772211,70	450323,35	Wyłączenie
636	772203,71	450372,92	Wyłączenie
637	772129,13	450365,52	Wyłączenie
638	772093,31	450361,97	Wyłączenie
639	772088,93	450361,54	Wyłączenie
640	771987,91	450351,51	Wyłączenie
641	771981,23	450350,86	Wyłączenie
642	771977,21	450350,45	Wyłączenie
643	771908,90	450343,67	Wyłączenie
644	771913,62	450283,50	Wyłączenie
645	771916,24	450250,12	Wyłączenie
646	771922,60	450168,84	Wyłączenie
647	771928,43	450094,34	Wyłączenie
648	771929,41	450081,66	Wyłączenie
649	771936,15	449994,46	Wyłączenie
650	771942,89	449907,29	Wyłączenie

651	771947,98	449841,31	Wyłączenie
652	771950,42	449823,81	Wyłączenie
653	771958,51	449765,81	Wyłączenie
654	771961,22	449738,24	Wyłączenie
655	771970,05	449648,73	Wyłączenie
656	771977,94	449568,40	Wyłączenie
657	771870,18	449583,10	Wyłączenie
658	771845,37	449594,94	Wyłączenie
659	771802,12	450274,47	Wyłączenie
660	771779,18	450272,79	Wyłączenie
661	771693,93	450266,74	Wyłączenie
662	771686,32	450266,20	Wyłączenie
663	771581,85	450258,80	Wyłączenie
664	771303,20	450239,26	Wyłączenie
665	771276,74	450238,05	Wyłączenie
666	771272,16	449989,46	Wyłączenie
667	771220,85	450036,70	Wyłączenie
668	771109,60	450139,08	Wyłączenie
669	771088,28	450158,70	Wyłączenie
670	771004,63	450235,73	Wyłączenie
671	770909,49	450323,35	Wyłączenie
672	770895,29	450336,69	Wyłączenie
673	770852,26	450375,35	Wyłączenie
674	770549,01	450435,34	Wyłączenie
675	770334,97	450430,15	Wyłączenie
676	770290,53	450429,39	Wyłączenie
677	770232,65	450434,40	Wyłączenie
678	770183,63	450438,63	Wyłączenie
679	770074,39	450467,21	Wyłączenie
680	769827,99	450686,41	Wyłączenie
681	769825,80	450676,21	Wyłączenie
682	769813,73	450686,72	Wyłączenie
683	769812,74	450682,71	Wyłączenie
684	769801,50	450620,72	Wyłączenie
685	769798,59	450621,17	Wyłączenie
686	769797,55	450615,82	Wyłączenie
687	769737,27	450604,29	Wyłączenie
688	769723,68	450705,30	Wyłączenie
689	769708,52	450817,98	Wyłączenie
690	769697,23	450901,83	Wyłączenie
691	769685,95	450985,63	Wyłączenie
692	769677,67	451047,27	Wyłączenie
693	769695,29	451086,33	Wyłączenie
694	769729,40	451161,83	Wyłączenie

695	769783,07	451284,21	Wyłączenie
696	769818,38	451364,70	Wyłączenie
697	769856,12	451450,77	Wyłączenie
698	769866,45	451567,47	Wyłączenie
699	769877,78	451695,57	Wyłączenie
700	769906,82	452016,61	Wyłączenie
701	769913,24	452087,49	Wyłączenie
702	769918,11	452141,30	Wyłączenie
703	769932,73	452347,38	Wyłączenie
704	769934,64	452349,17	Wyłączenie
705	769986,87	452401,82	Wyłączenie
706	770010,38	452425,53	Wyłączenie
707	770032,87	452448,20	Wyłączenie
708	770077,13	452492,80	Wyłączenie
709	770099,61	452515,49	Wyłączenie
710	770123,26	452539,31	Wyłączenie
711	770165,35	452582,33	Wyłączenie
712	770167,25	452583,46	Wyłączenie
713	770168,89	452584,42	Wyłączenie
714	770181,70	452592,01	Wyłączenie
715	770363,53	452699,66	Wyłączenie
716	770470,35	452762,90	Wyłączenie
717	770523,15	452794,17	Wyłączenie
718	770570,97	452822,48	Wyłączenie
719	770596,07	452836,73	Wyłączenie
720	770621,65	452850,08	Wyłączenie
721	770662,87	452874,05	Wyłączenie
722	770673,66	452879,80	Wyłączenie
723	770685,20	452886,36	Wyłączenie
724	770705,32	452897,98	Wyłączenie
725	770751,20	452923,49	Wyłączenie
726	770773,51	452936,41	Wyłączenie
727	770790,03	452945,90	Wyłączenie
728	770817,75	452962,66	Wyłączenie
729	770838,63	452974,06	Wyłączenie
730	770849,95	452979,16	Wyłączenie
731	770867,15	452988,16	Wyłączenie
732	770882,97	452997,13	Wyłączenie
733	770745,09	453103,53	Wyłączenie
734	770683,40	453151,13	Wyłączenie
735	770680,26	453153,68	Wyłączenie
736	770739,91	453249,90	Wyłączenie
737	770749,51	453258,56	Wyłączenie
738	770762,52	453292,03	Wyłączenie

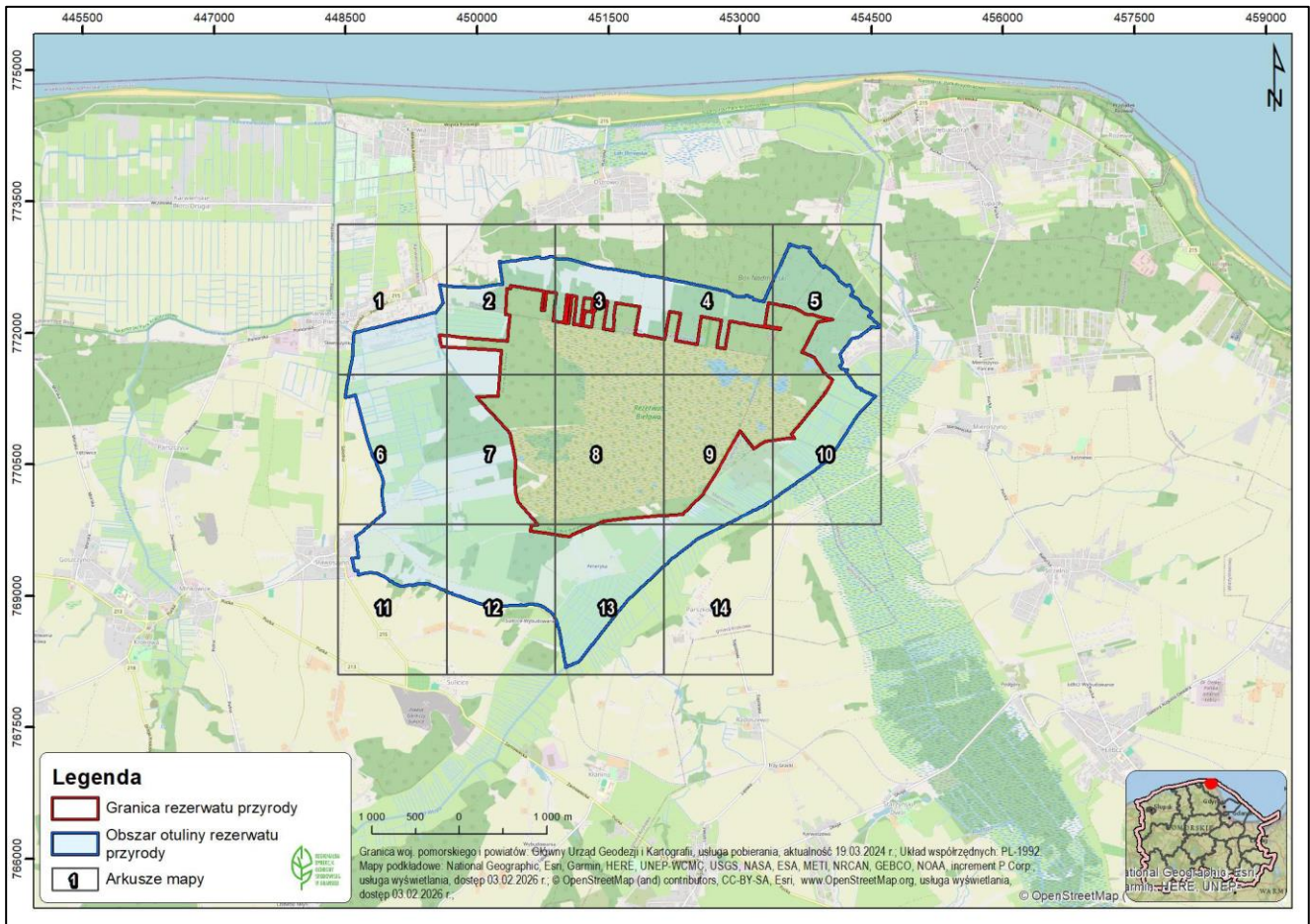
739	770774,80	453394,51	Wyłączenie
740	770795,90	453551,05	Wyłączenie
741	770800,40	453596,32	Wyłączenie
742	770798,39	453622,02	Wyłączenie
743	770834,40	453594,56	Wyłączenie
744	770845,43	453586,34	Wyłączenie
745	770927,09	453656,02	Wyłączenie
746	771007,79	453721,60	Wyłączenie
747	771079,37	453779,94	Wyłączenie
748	771144,71	453831,67	Wyłączenie
749	771157,58	453843,28	Wyłączenie
750	771166,17	453850,24	Wyłączenie
751	771235,35	453906,27	Wyłączenie
752	771313,50	453970,17	Wyłączenie
753	771315,73	453971,63	Wyłączenie
754	771318,32	453966,22	Wyłączenie
755	771327,79	453971,48	Wyłączenie
756	771324,65	453977,71	Wyłączenie
757	771399,67	454021,06	Wyłączenie
758	771463,74	454058,46	Wyłączenie
759	771508,65	454002,32	Wyłączenie
760	771530,98	453975,76	Wyłączenie
761	771544,15	453960,09	Wyłączenie
762	771564,24	453946,71	Wyłączenie
763	771573,25	453940,69	Wyłączenie
764	771694,48	453859,85	Wyłączenie
765	771724,73	453841,67	Wyłączenie
766	771769,79	453729,38	Wyłączenie
767	771779,08	453706,47	Wyłączenie
768	771878,84	453757,56	Wyłączenie
769	771914,76	453776,31	Wyłączenie
770	771919,58	453778,84	Wyłączenie
771	772009,80	453826,34	Wyłączenie
772	772127,15	453888,38	Wyłączenie
773	772157,05	454058,12	Wyłączenie
774	772182,15	453910,46	Wyłączenie
775	772206,08	453853,50	Wyłączenie
776	772209,00	453818,86	Wyłączenie
777	772209,05	453777,31	Wyłączenie
778	772216,50	453741,06	Wyłączenie
779	772245,51	453696,57	Wyłączenie
780	772286,40	453612,01	Wyłączenie
781	772318,20	453458,00	Wyłączenie
782	772329,23	453410,75	Wyłączenie

783	772339,26	453361,08	Wyłączenie
784	772346,16	453321,30	Wyłączenie
785	772080,65	453279,43	Wyłączenie
786	772074,11	453320,04	Wyłączenie
787	772068,26	453360,05	Wyłączenie
788	772051,41	453460,55	Wyłączenie
789	772040,77	453453,40	Wyłączenie
790	772055,61	453358,89	Wyłączenie
791	772062,81	453312,99	Wyłączenie
792	772069,33	453273,16	Wyłączenie
793	772084,07	453183,07	Wyłączenie
794	772093,26	453126,11	Wyłączenie
795	772099,95	453084,70	Wyłączenie
796	772102,38	453069,65	Wyłączenie
797	772107,97	453035,10	Wyłączenie
798	772113,78	452999,35	Wyłączenie
799	772122,43	452946,19	Wyłączenie
800	772129,14	452904,91	Wyłączenie
801	772130,22	452898,29	Wyłączenie
802	772133,49	452878,17	Wyłączenie
803	772016,24	452863,45	Wyłączenie
804	771915,89	452844,93	Wyłączenie
805	771819,44	452830,26	Wyłączenie
806	771832,94	452746,66	Wyłączenie
807	771834,93	452734,26	Wyłączenie
808	771900,07	452745,01	Wyłączenie
809	771952,32	452753,66	Wyłączenie
810	772053,69	452770,40	Wyłączenie
811	772148,51	452786,07	Wyłączenie
812	772168,87	452661,73	Wyłączenie
813	772186,16	452555,46	Wyłączenie
814	772184,45	452555,21	Wyłączenie
815	772078,15	452539,51	Wyłączenie
816	771977,59	452524,31	Wyłączenie
817	771870,79	452512,39	Wyłączenie
818	771873,34	452496,67	Wyłączenie
819	771911,00	452263,36	Wyłączenie
820	771914,32	452263,98	Wyłączenie
821	771996,64	452279,91	Wyłączenie
822	772059,69	452290,92	Wyłączenie
823	772224,16	452321,86	Wyłączenie
824	772245,25	452195,63	Wyłączenie
825	772083,10	452167,63	Wyłączenie
826	771981,19	452149,66	Wyłączenie

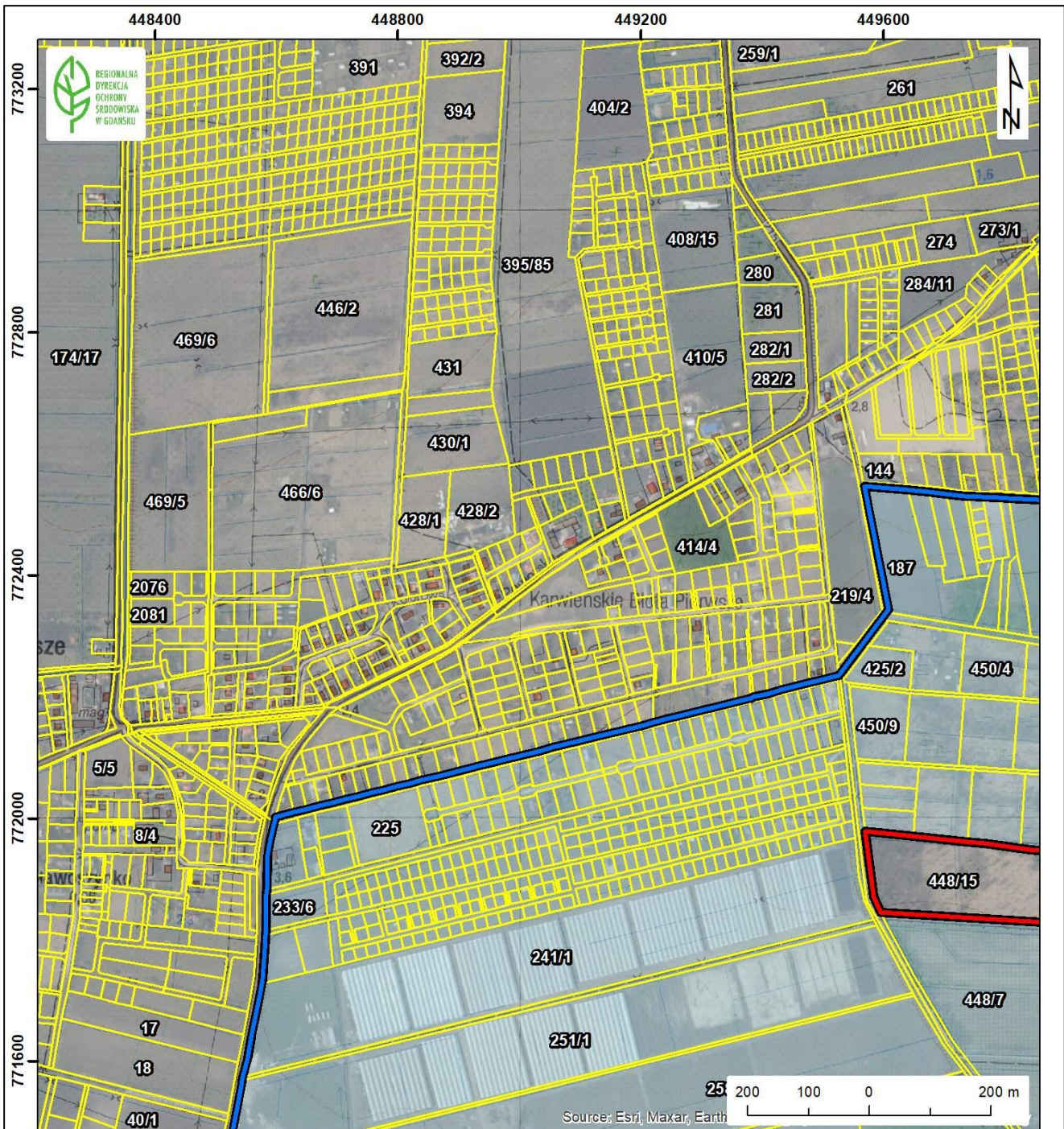
827	771930,72	452140,57	Wyłączenie
828	771948,16	452031,75	Wyłączenie
829	771954,85	451989,99	Wyłączenie
830	771959,94	451958,31	Wyłączenie
831	771971,20	451930,08	Wyłączenie
832	771975,38	451906,19	Wyłączenie
833	771972,19	451881,78	Wyłączenie
834	771977,19	451850,62	Wyłączenie
835	771983,61	451810,52	Wyłączenie
836	771985,61	451798,13	Wyłączenie
837	772143,04	451825,64	Wyłączenie
838	772299,69	451853,02	Wyłączenie
839	772332,56	451653,22	Wyłączenie
840	772333,43	451647,83	Wyłączenie
841	772334,90	451638,93	Wyłączenie
842	772336,55	451628,83	Wyłączenie
843	772339,24	451612,45	Wyłączenie
844	772344,32	451581,48	Wyłączenie
845	772186,13	451560,84	Wyłączenie
846	772152,00	451556,55	Wyłączenie
847	772150,69	451566,51	Wyłączenie
848	772111,09	451561,30	Wyłączenie
849	772025,77	451552,10	Wyłączenie
850	772030,96	451520,22	Wyłączenie
851	772037,75	451478,63	Wyłączenie
852	772044,53	451437,02	Wyłączenie
853	772360,13	451484,96	Wyłączenie
854	772362,45	451470,81	Wyłączenie
855	772374,31	451398,40	Wyłączenie

Załącznik nr 3 do zarządzenia  
Regionalnego Dyrektora Ochrony Środowiska w Gdańsku  
z dnia 2 kwietnia 2026 r.  
w sprawie rezerwatu przyrody „Bielawa”




Położenie i przebieg granicy rezerwatu przyrody „Bielawa” oraz jego otuliny w postaci mapy na tle ewidencji gruntów gmin Krokowa, Puck i Władysławowo<sup>3)</sup>.

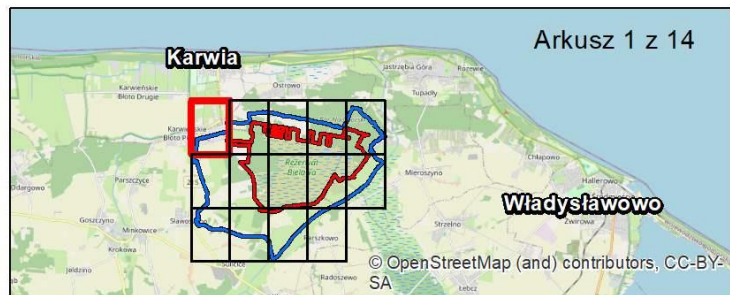


<sup>3)</sup> Gmina Krokowa, obręb: Sławoszyno, Sulicice; gmina Puck, obręb Mieroszyno; gmina Władysławowo, obręb Ostrowo.

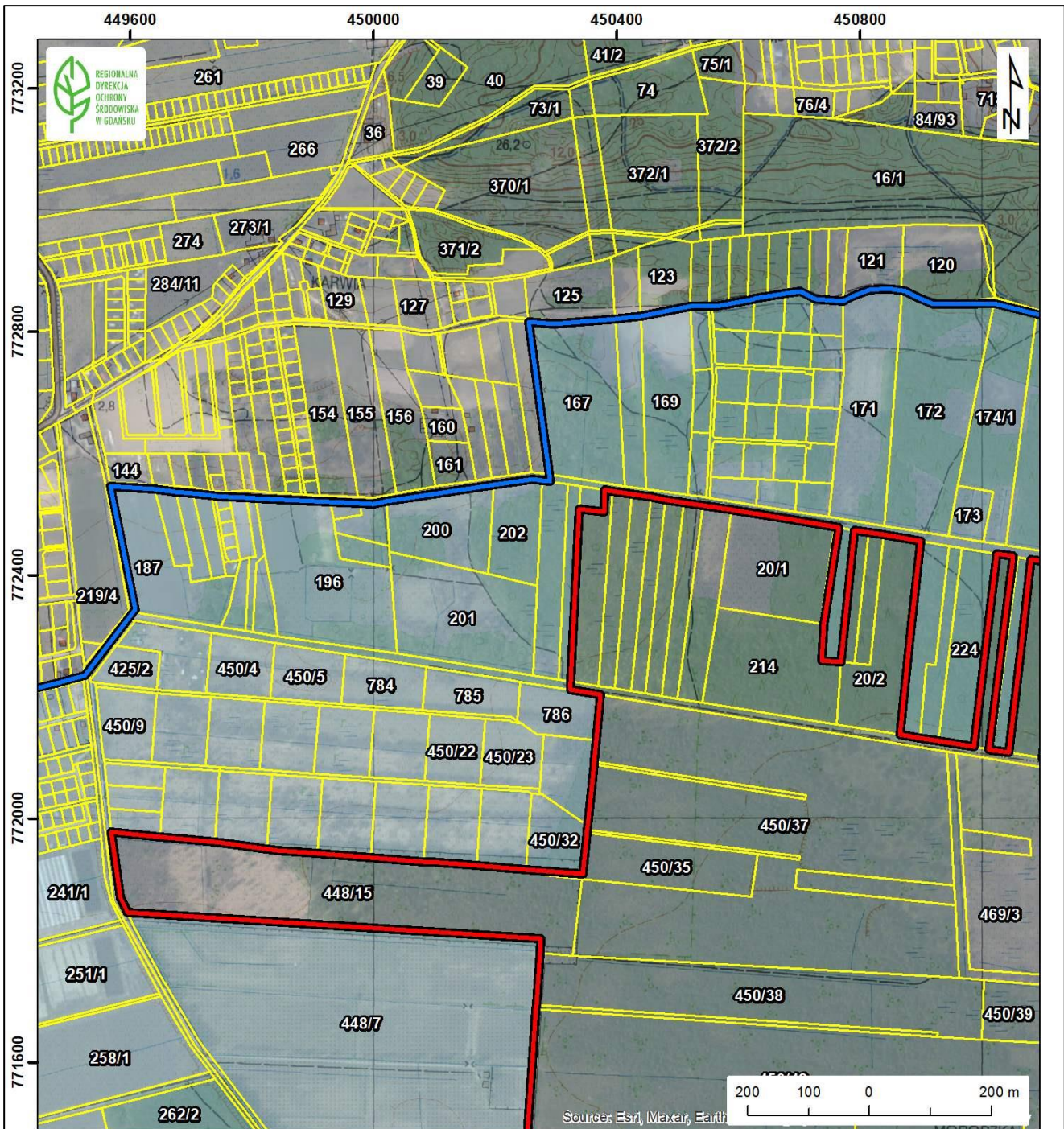


### Legenda

-  Granica rezerwatu przyrody
-  Obszar otuliny rezerwatu przyrody
-  250 Działki ewidencyjne

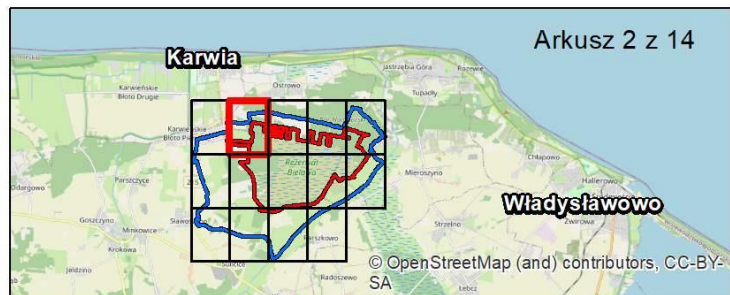


Układ współrzędnych: PL-1992; Działki ewidencyjne: Państwowy Zasób Geodezyjny i Kartograficzny, Powiatowy Ośrodek Geodezyjny i Kartograficzny, Starostwo Powiatowe w Pucku, usługa pobierania, aktualność 24.02.2025 r.; Mapy podkładowe: Topograficzna - Główny Urząd Geodezji i Kartografii, usługa pobierania, aktualność 15.11.2021 r.; Ortofotomapa - Esri, Maxar, Earthstar Geographics, and the GIS User Community, usługa wyświetlania, dostęp 03.02.2026 r.; © OpenStreetMap (and) contributors, CC-BY-SA, Esri, usługa wyświetlania, dostęp 03.02.2026 r.; Układ współrzędnych: PL-1992;



### Legenda




- Granica rezerwatu przyrody
- Obszar otuliny rezerwatu przyrody
- 250 Działki ewidencyjne

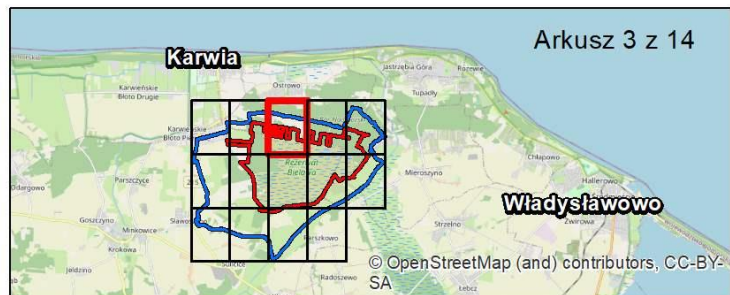


Układ współrzędnych: PL-1992; Działki ewidencyjne: Państwowy Zasób Geodezyjny i Kartograficzny, Powiatowy Ośrodek Geodezyjny i Kartograficzny, Starostwo Powiatowe w Pucku, usługa pobierania, aktualność 24.02.2025 r.; Mapy podkładowe: Topograficzna - Główny Urząd Geodezji i Kartografii, usługa pobierania, aktualność 15.11.2021 r.; Ortofotomapa - Esri, Maxar, Earthstar Geographics, and the GIS User Community, usługa wyświetlania, dostęp 03.02.2026 r.; © OpenStreetMap (and) contributors, CC-BY-SA, Esri, usługa wyświetlania, dostęp 03.02.2026 r.; Układ współrzędnych: PL-1992;

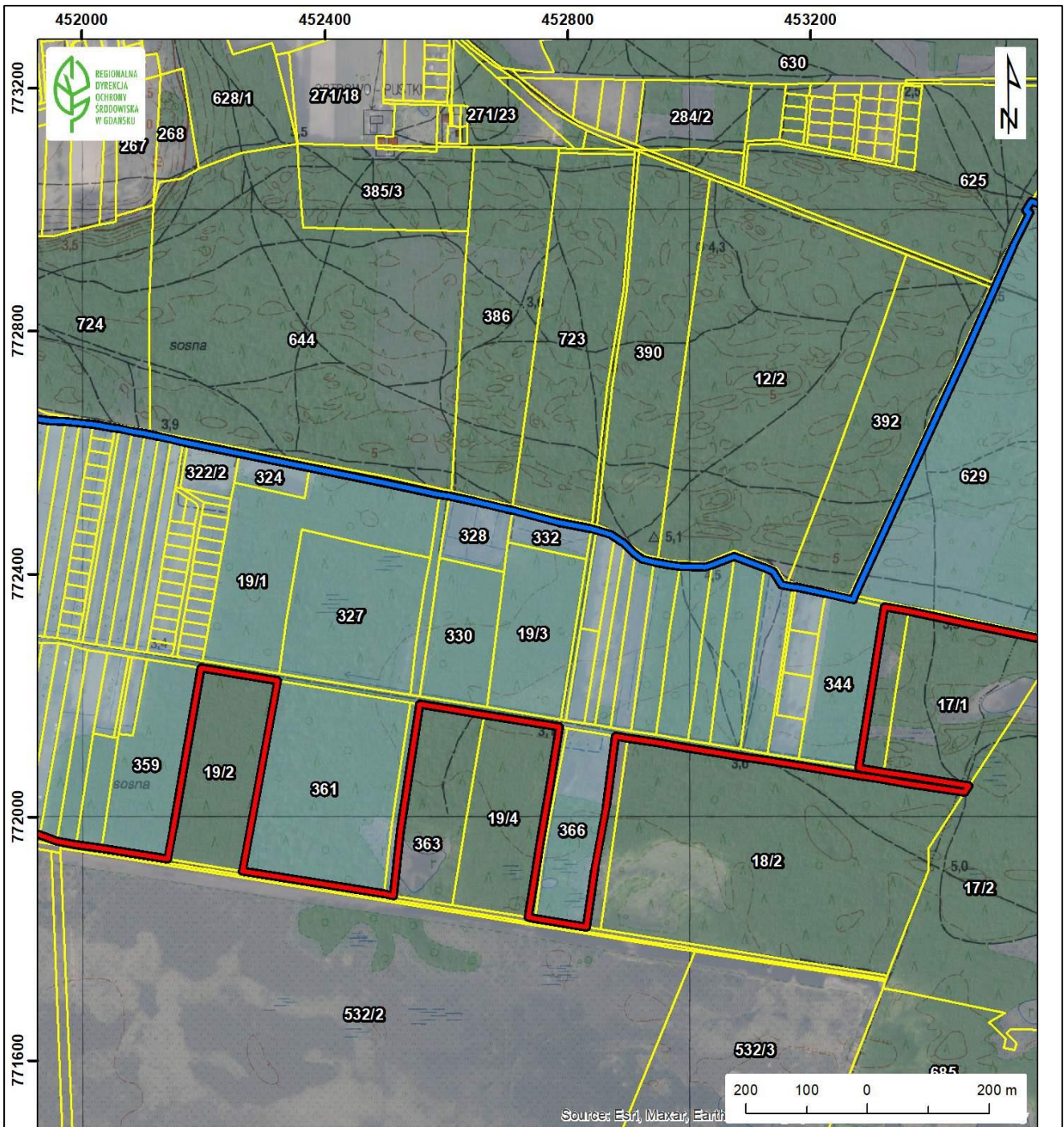


### Legenda




-  Granica rezerwatu przyrody
-  Obszar otuliny rezerwatu przyrody
-  250 Działki ewidencyjne

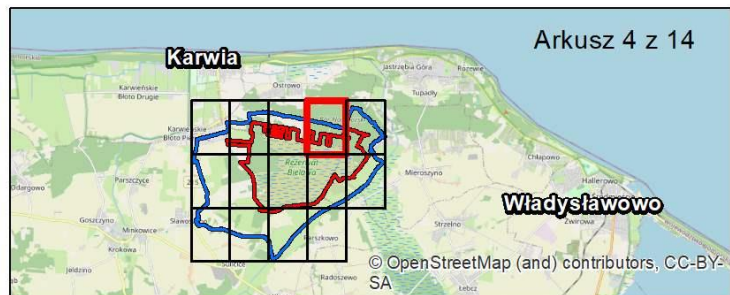


Układ współrzędnych: PL-1992; Działki ewidencyjne: Państwowy Zasób Geodezyjny i Kartograficzny, Powiatowy Ośrodek Geodezyjny i Kartograficzny, Starostwo Powiatowe w Pucku, usługa pobierania, aktualność 24.02.2025 r.; Mapy podkładowe: Topograficzna - Główny Urząd Geodezji i Kartografii, usługa pobierania, aktualność 15.11.2021 r.; Ortofotomapa - Esri, Maxar, Earthstar Geographics, and the GIS User Community, usługa wyświetlania, dostęp 03.02.2026 r.; © OpenStreetMap (and) contributors, CC-BY-SA, Esri, usługa wyświetlania, dostęp 03.02.2026 r.; Układ współrzędnych: PL-1992;



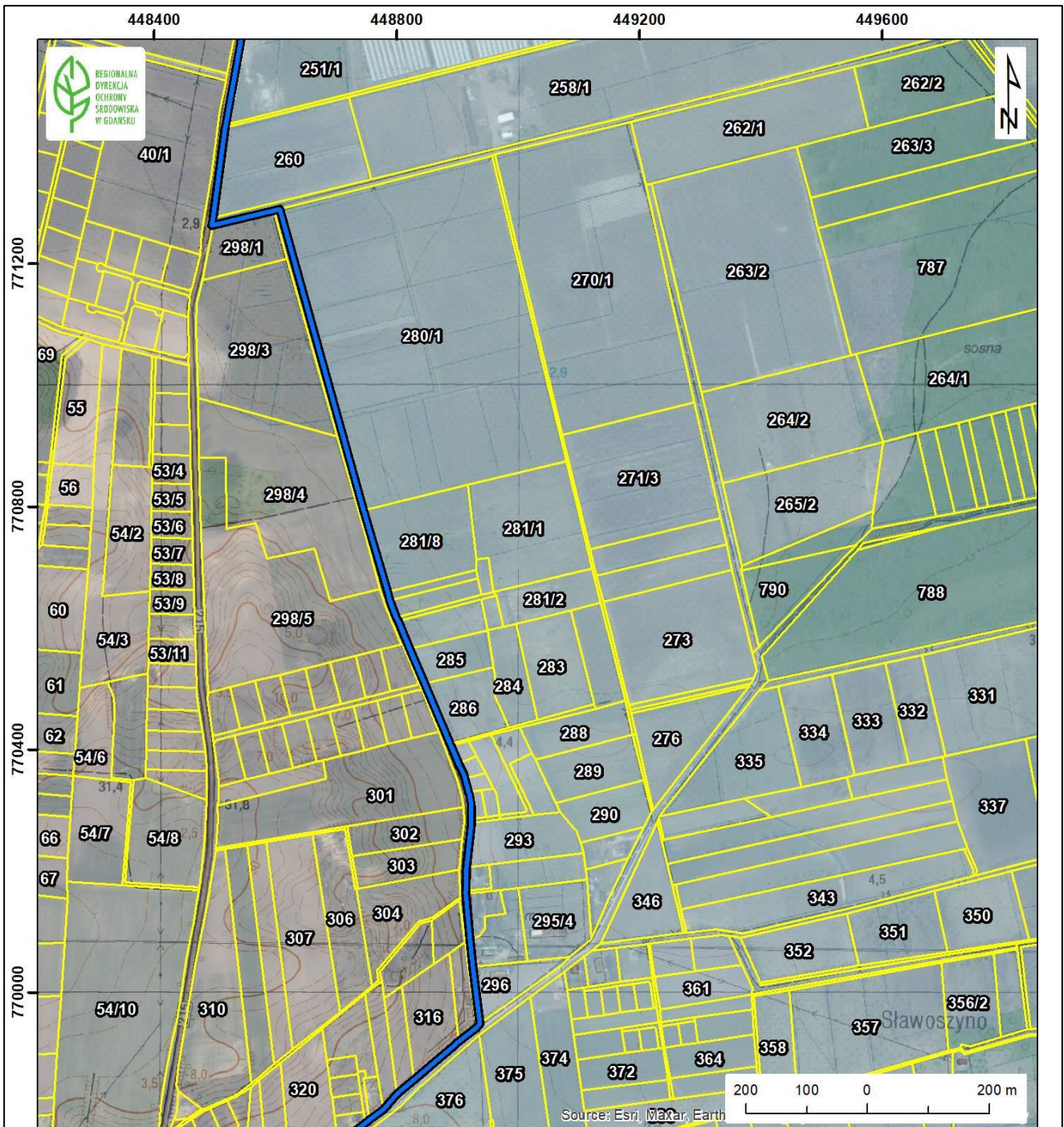
### Legenda

-  Granica rezerwatu przyrody
-  Obszar otuliny rezerwatu przyrody
-  250 Działki ewidencyjne






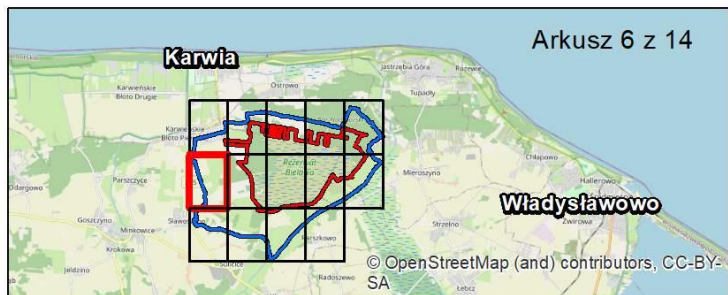
Układ współrzędnych: PL-1992; Działki ewidencyjne: Państwowy Zasób Geodezyjny i Kartograficzny, Powiatowy Ośrodek Geodezyjny i Kartograficzny, Starostwo Powiatowe w Pucku, usługa pobierania, aktualność 24.02.2025 r.; Mapy podkładowe: Topograficzna - Główny Urząd Geodezji i Kartografii, usługa pobierania, aktualność 15.11.2021 r.; Ortofotomapa - Esri, Maxar, Earthstar Geographics, and the GIS User Community, usługa wyświetlania, dostęp 03.02.2026 r.; © OpenStreetMap (and) contributors, CC-BY-SA, Esri, usługa wyświetlania, dostęp 03.02.2026 r.; Układ współrzędnych: PL-1992;



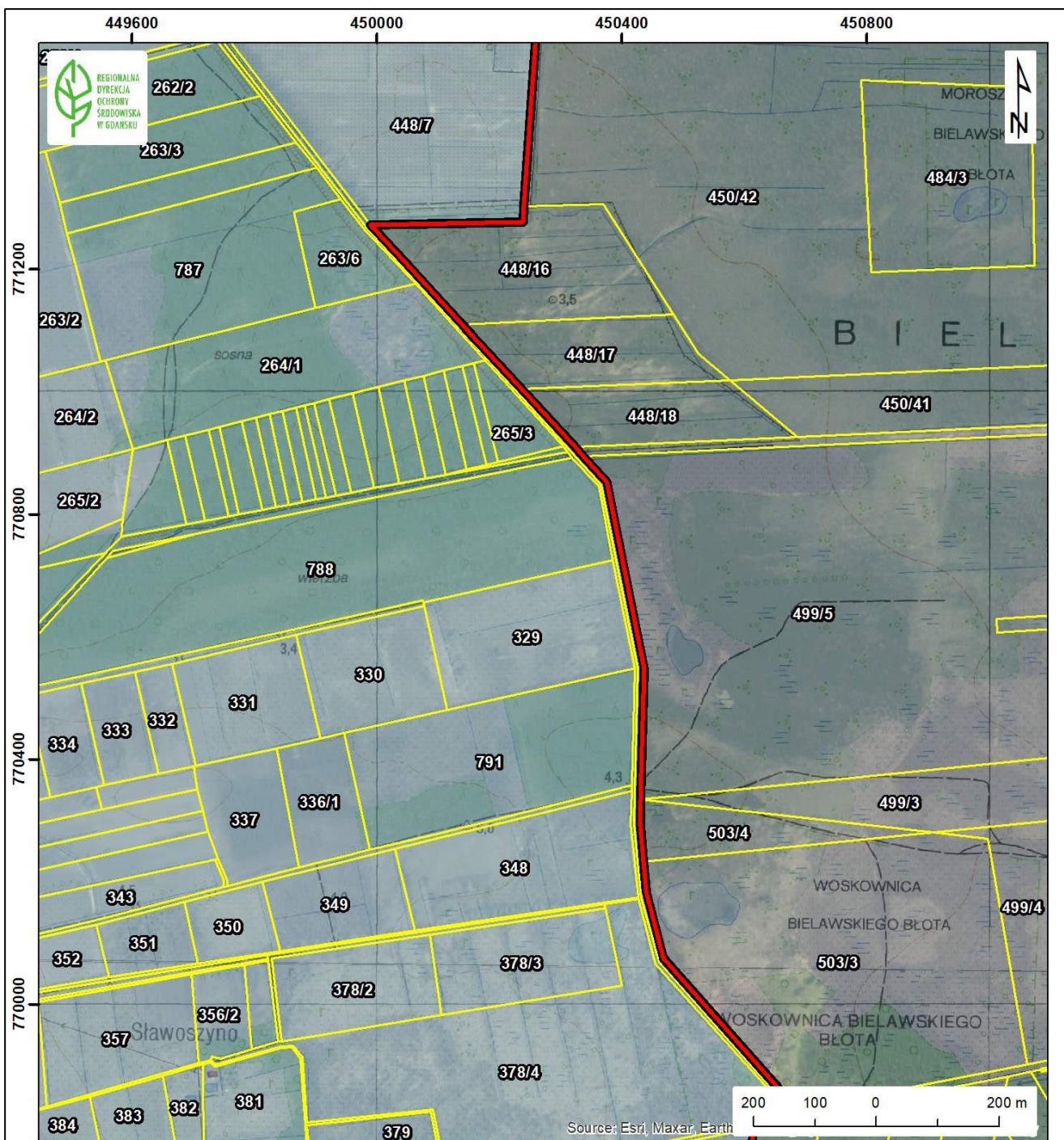


**Legenda**




-  Granica rezerwatu przyrody
-  Obszar otuliny rezerwatu przyrody
-  250 Działki ewidencyjne

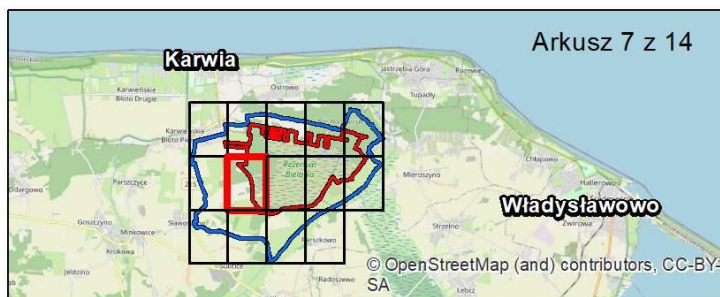


Układ współrzędnych: PL-1992; Działki ewidencyjne: Państwowy Zasób Geodezyjny i Kartograficzny, Powiatowy Ośrodek Geodezyjny i Kartograficzny, Starostwo Powiatowe w Pucku, usługa pobierania, aktualność 24.02.2025 r.; Mapy podkładowe: Topograficzna - Główny Urząd Geodezji i Kartografii, usługa pobierania, aktualność 15.11.2021 r.; Ortofotomapa - Esri, Maxar, Earthstar Geographics, and the GIS User Community, usługa wyświetlania, dostęp 03.02.2026 r.; © OpenStreetMap (and) contributors, CC-BY-SA, Esri, usługa wyświetlania, dostęp 03.02.2026 r.; Układ współrzędnych: PL-1992;

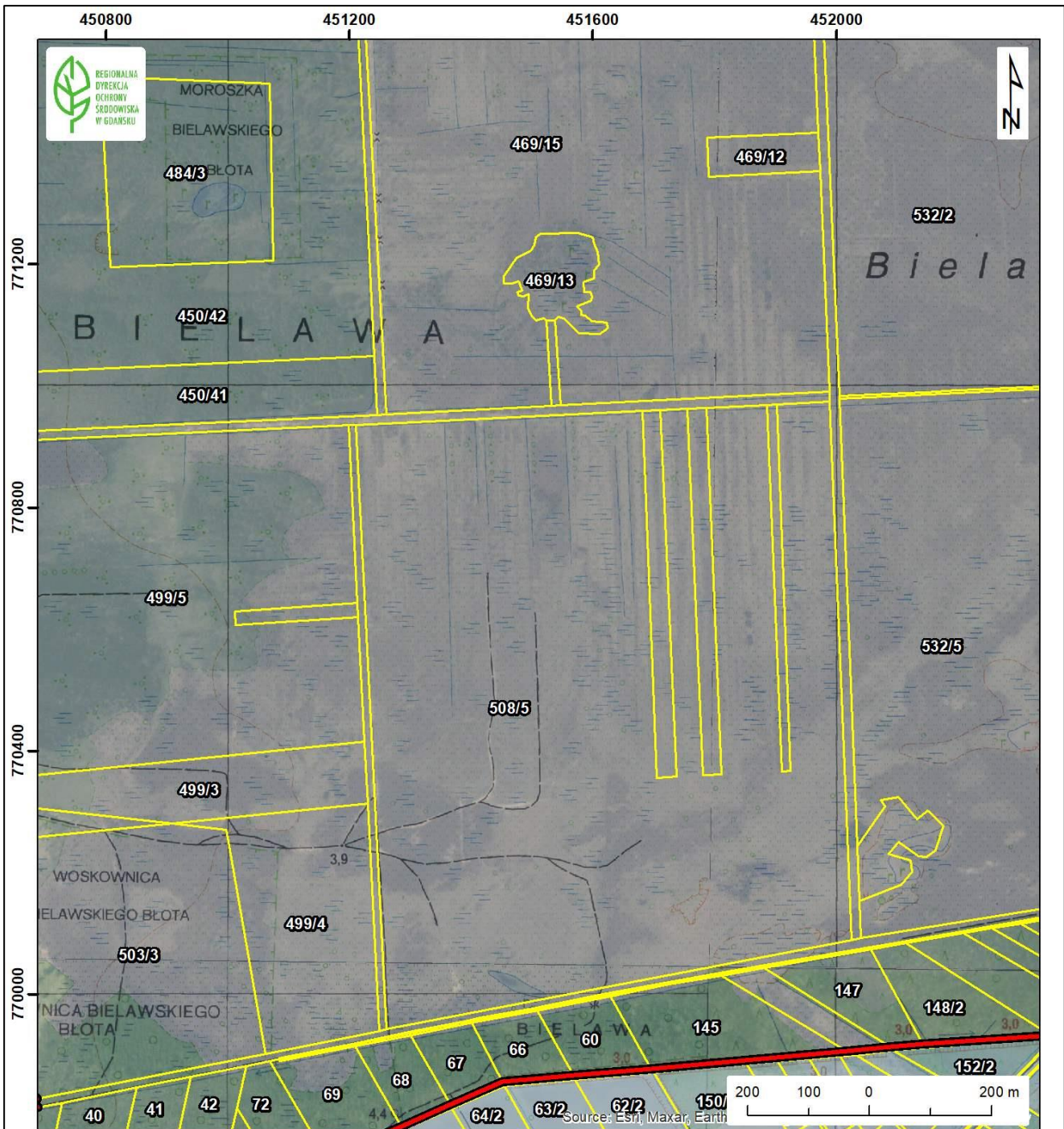


**Legenda**




-  Granica rezerwatu przyrody
-  Obszar otuliny rezerwatu przyrody
-  Działki ewidencyjne

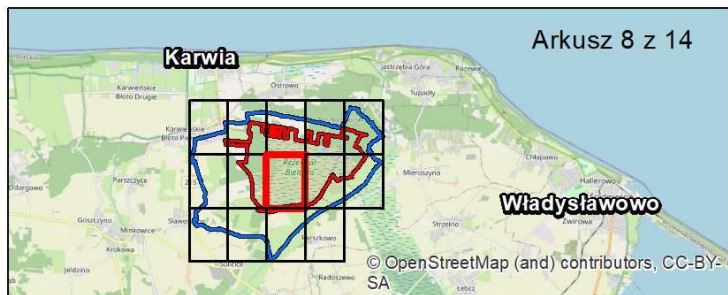


Układ współrzędnych: PL-1992; Działki ewidencyjne: Państwowy Zasób Geodezyjny i Kartograficzny, Powiatowy Ośrodek Geodezyjny i Kartograficzny, Starostwo Powiatowe w Pucku, usługa pobierania, aktualność 24.02.2025 r.; Mapy podkładowe: Topograficzna - Główny Urząd Geodezji i Kartografii, usługa pobierania, aktualność 15.11.2021 r.; Ortofotomapa - Esri, Maxar, Earthstar Geographics, and the GIS User Community, usługa wyświetlania, dostęp 03.02.2026 r.; © OpenStreetMap (and) contributors, CC-BY-SA, Esri, usługa wyświetlania, dostęp 03.02.2026 r.; Układ współrzędnych: PL-1992;

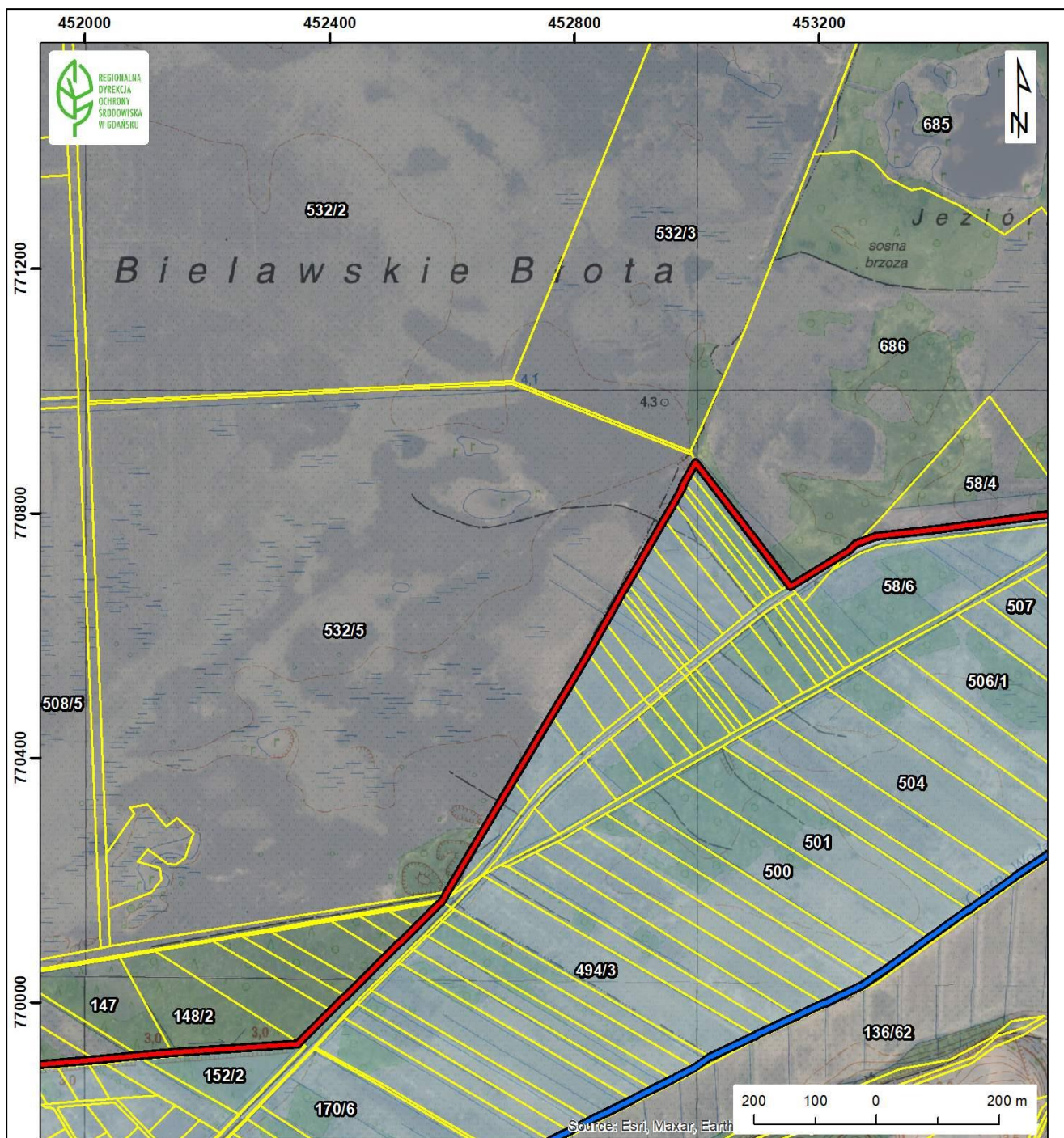


### Legenda




-  Granica rezerwatu przyrody
-  Obszar otuliny rezerwatu przyrody
-  Działki ewidencyjne

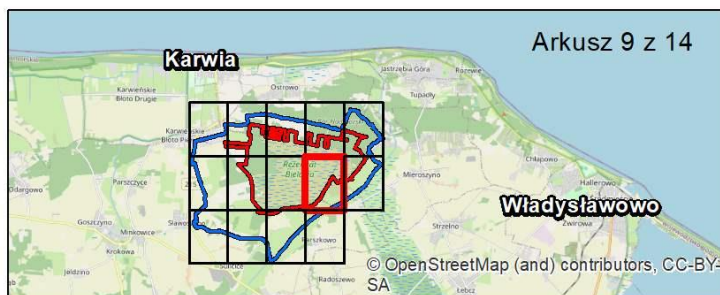


Układ współrzędnych: PL-1992; Działki ewidencyjne: Państwowy Zasób Geodezyjny i Kartograficzny, Powiatowy Ośrodek Geodezyjny i Kartograficzny, Starostwo Powiatowe w Pucku, usługa pobierania, aktualność 24.02.2025 r.; Mapy podkładowe: Topograficzna - Główny Urząd Geodezji i Kartografii, usługa pobierania, aktualność 15.11.2021 r.; Ortofotomapa - Esri, Maxar, Earthstar Geographics, and the GIS User Community, usługa wyświetlania, dostęp 03.02.2026 r.; © OpenStreetMap (and) contributors, CC-BY-SA, Esri, usługa wyświetlania, dostęp 03.02.2026 r.; Układ współrzędnych: PL-1992;

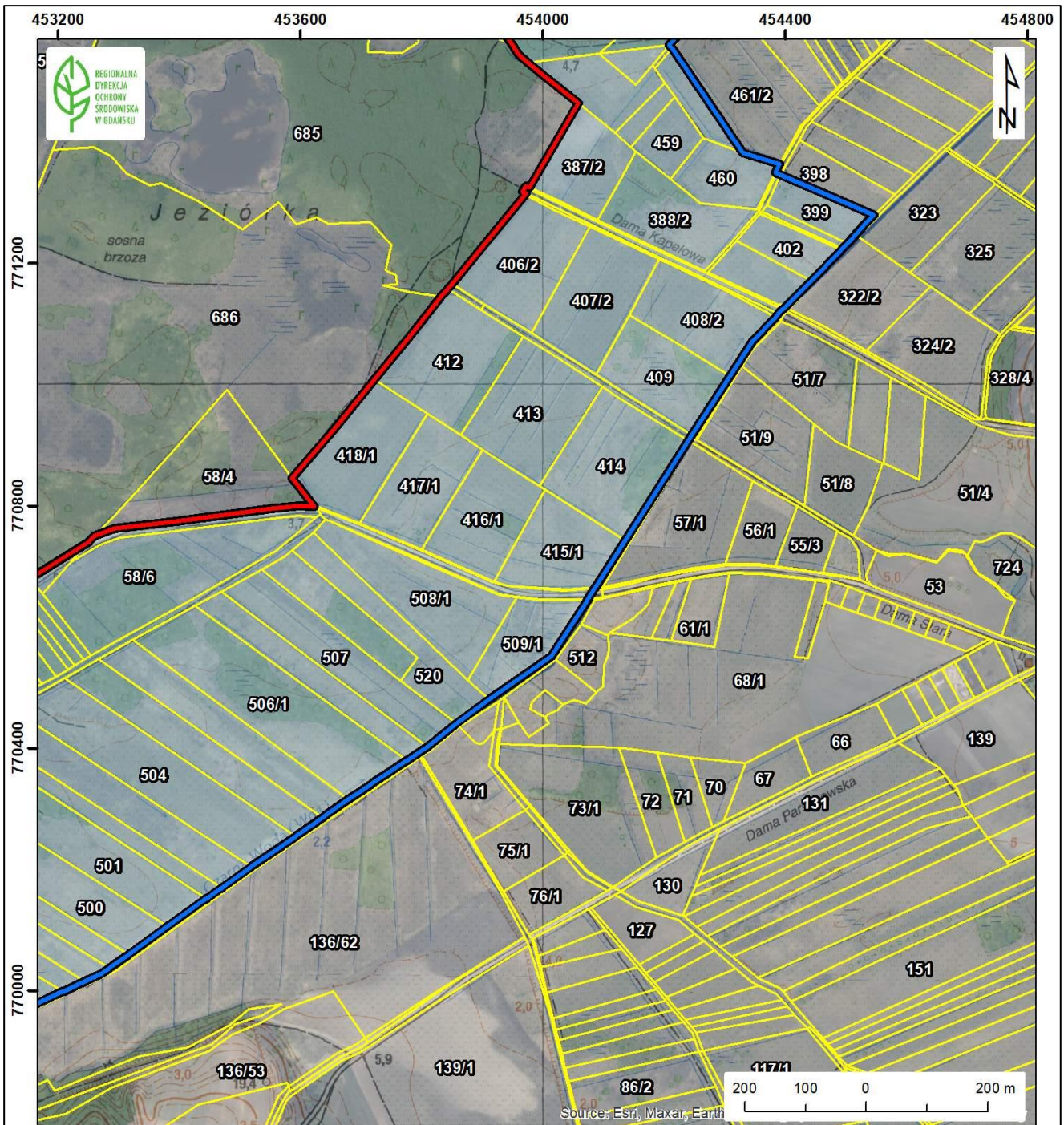


### Legenda

-  Granica rezerwatu przyrody
-  Obszar otuliny rezerwatu przyrody
-  Działki ewidencyjne 250

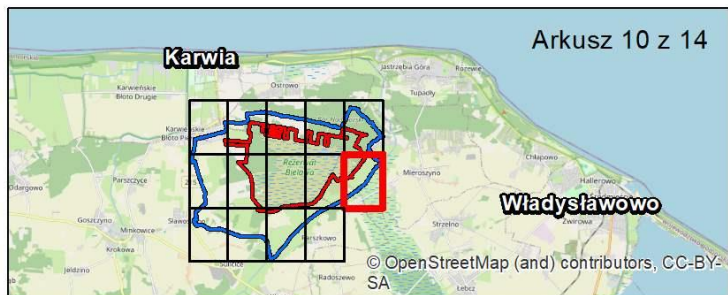


Układ współrzędnych: PL-1992; Działki ewidencyjne: Państwowy Zasób Geodezyjny i Kartograficzny, Powiatowy Ośrodek Geodezyjny i Kartograficzny, Starostwo Powiatowe w Pucku, usługa pobierania, aktualność 24.02.2025 r.; Mapy podkładowe: Topograficzna - Główny Urząd Geodezji i Kartografii, usługa pobierania, aktualność 15.11.2021 r.; Ortofotomapa - Esri, Maxar, Earthstar Geographics, and the GIS User Community, usługa wyświetlania, dostęp 03.02.2026 r.; © OpenStreetMap (and) contributors, CC-BY-SA, Esri, usługa wyświetlania, dostęp 03.02.2026 r.; Układ współrzędnych: PL-1992;



### Legenda

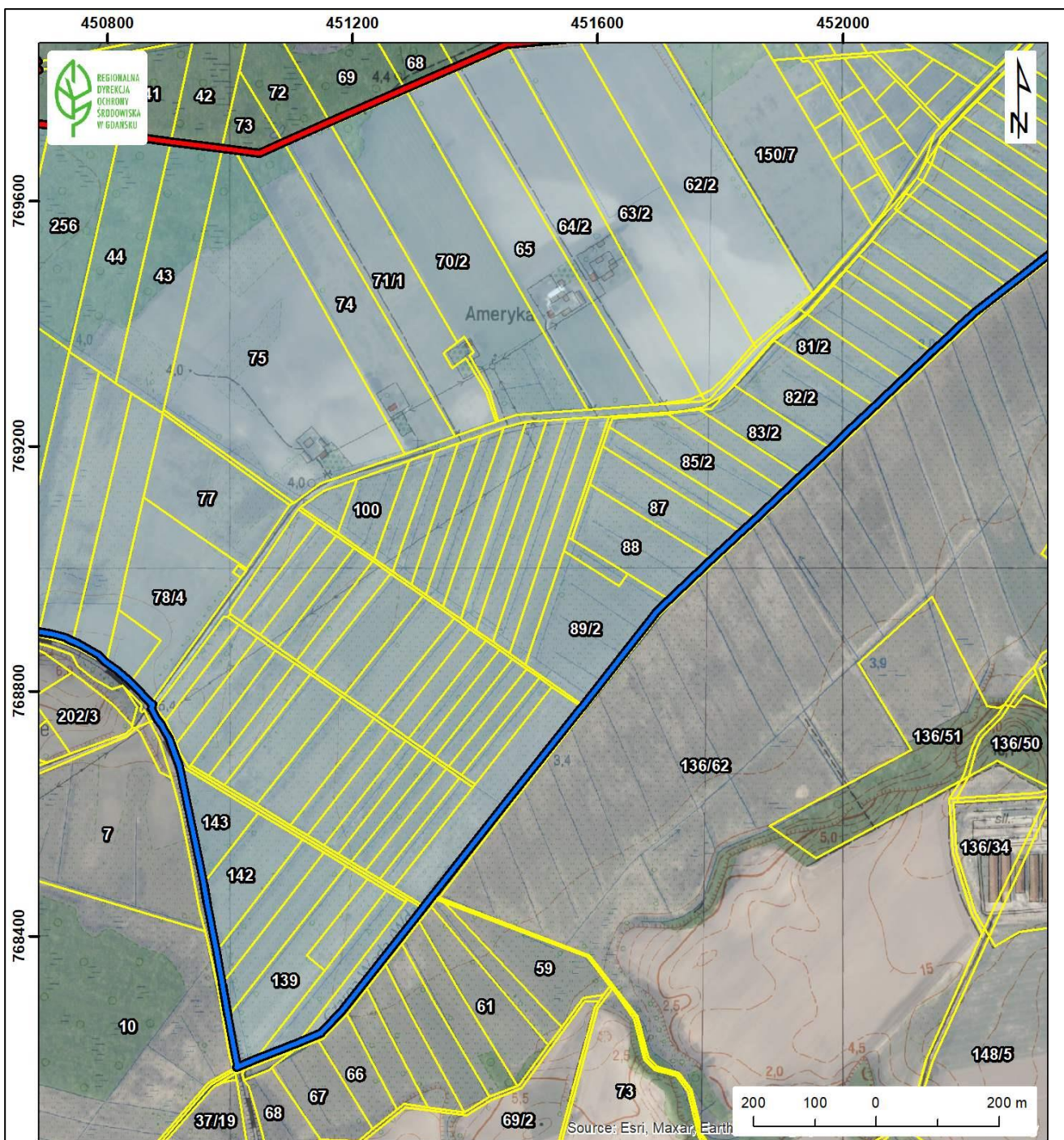
- Granica rezerwatu przyrody
- Obszar otuliny rezerwatu przyrody
- 250 Działki ewidencyjne






Układ współrzędnych: PL-1992; Działki ewidencyjne: Państwowy Zasób Geodezyjny i Kartograficzny, Powiatowy Ośrodek Geodezyjny i Kartograficzny, Starostwo Powiatowe w Pucku, usługa pobierania, aktualność 24.02.2025 r.; Mapy podkładowe: Topograficzna - Główny Urząd Geodezji i Kartografii, usługa pobierania, aktualność 15.11.2021 r.; Ortofotomapa - Esri, Maxar, Earthstar Geographics, and the GIS User Community, usługa wyświetlania, dostęp 03.02.2026 r.; © OpenStreetMap (and) contributors, CC-BY-SA, Esri, usługa wyświetlania, dostęp 03.02.2026 r.; Układ współrzędnych: PL-1992;

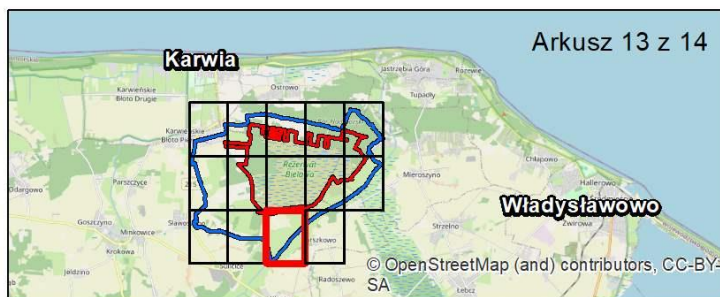






### Legenda

-  Granica rezerwatu przyrody
-  Obszar otuliny rezerwatu przyrody
-  Działki ewidencyjne 250

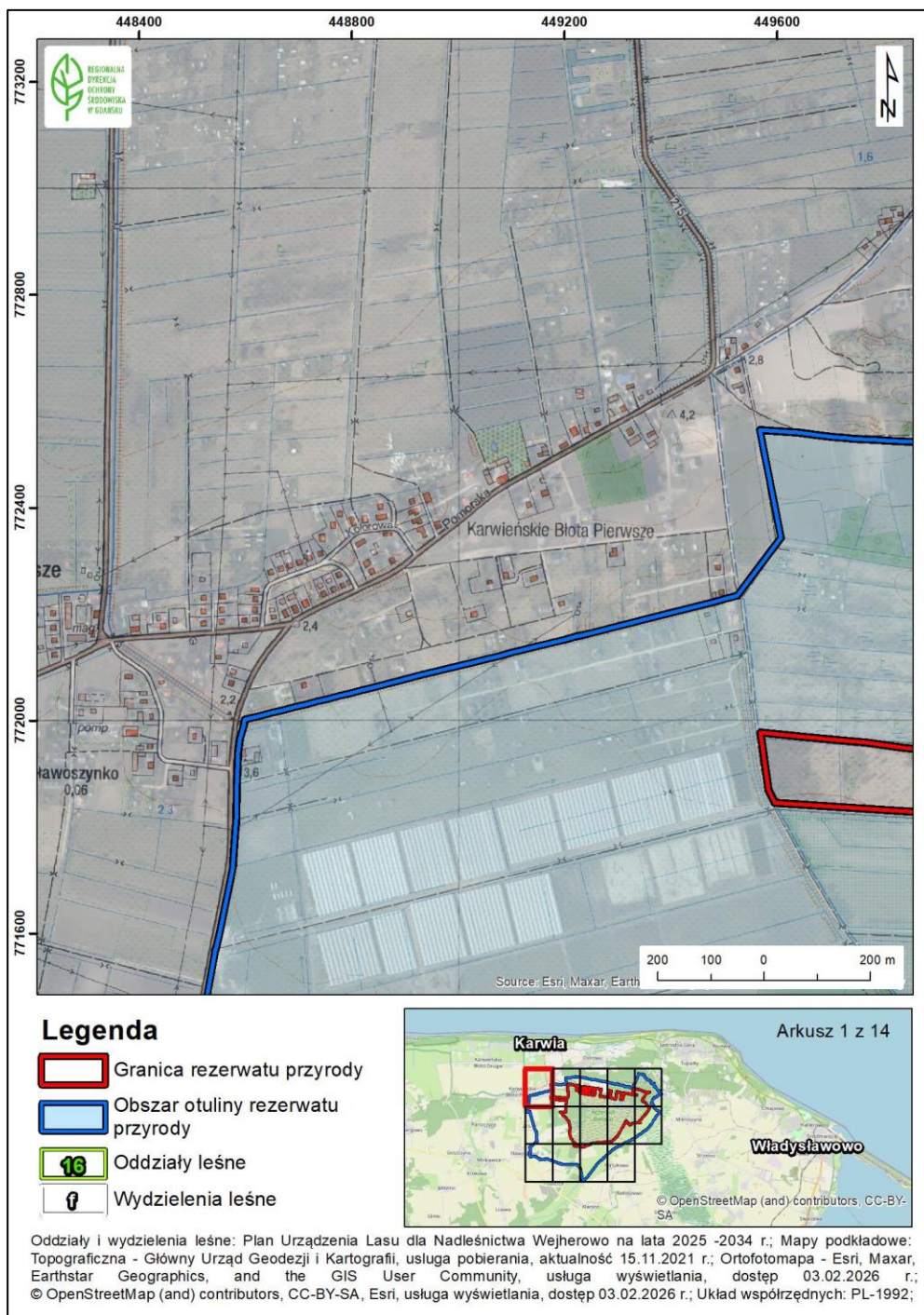


Układ współrzędnych: PL-1992; Działki ewidencyjne: Państwowy Zasób Geodezyjny i Kartograficzny, Powiatowy Ośrodek Geodezyjny i Kartograficzny, Starostwo Powiatowe w Pucku, usługa pobierania, aktualność 24.02.2025 r.; Mapy podkładowe: Topograficzna - Główny Urząd Geodezji i Kartografii, usługa pobierania, aktualność 15.11.2021 r.; Ortofotomapa - Esri, Maxar, Earthstar Geographics, and the GIS User Community, usługa wyświetlania, dostęp 03.02.2026 r.; © OpenStreetMap (and) contributors, CC-BY-SA, Esri, usługa wyświetlania, dostęp 03.02.2026 r.; Układ współrzędnych: PL-1992;

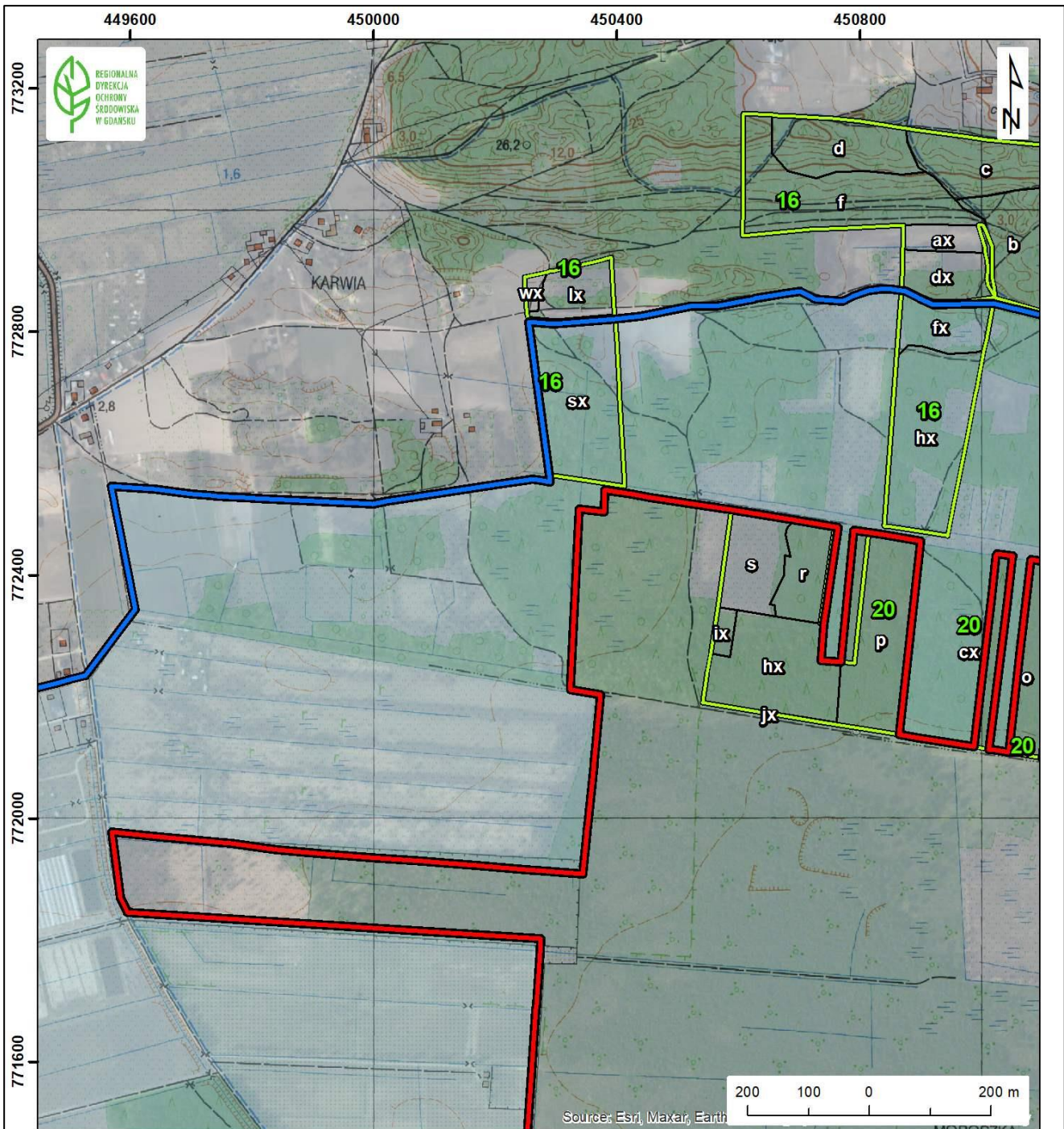


Załącznik nr 4 do zarządzenia  
Regionalnego Dyrektora Ochrony Środowiska w Gdańsku  
z dnia 2 kwietnia 2026 r.  
w sprawie rezerwatu przyrody „Bielawa”

Położenie i przebieg granicy rezerwatu przyrody „Bielawa” oraz jego otuliny w postaci mapy na tle ewidencji leśnej Nadleśnictwa Wejherowo<sup>4)</sup>.

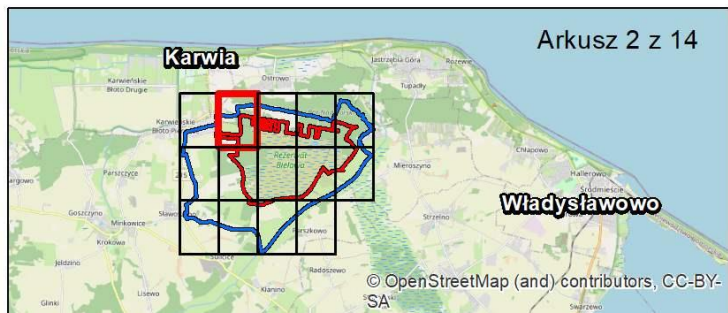


<sup>4)</sup> Leśnictwo Starzyno, wg Planu Urządzenia Lasu na lata 2025-2034.

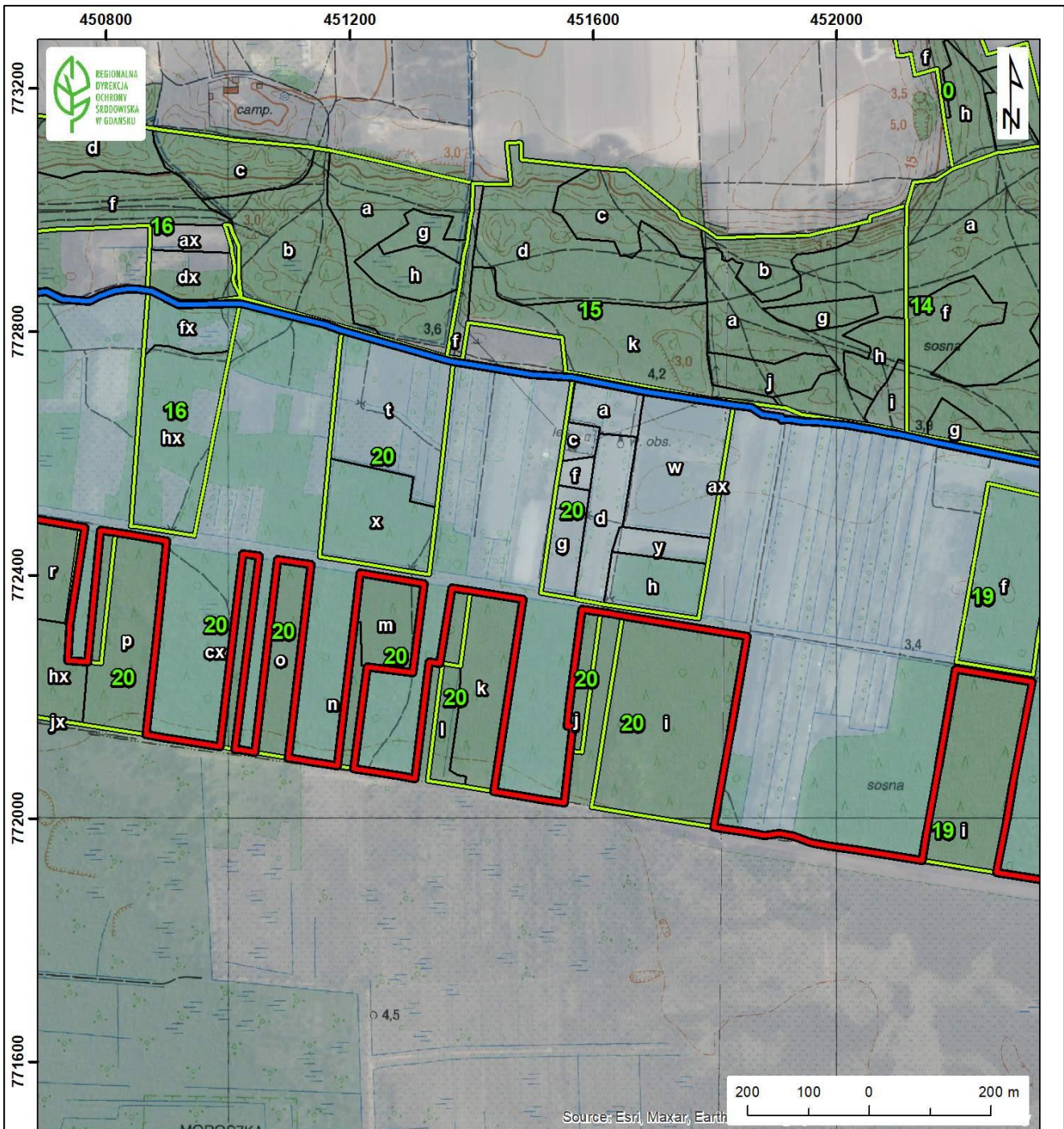


**Legenda**





- Granica rezerwatu przyrody
- Obszar otuliny rezerwatu przyrody
- 16 Oddziały leśne
- f Wydzielenia leśne

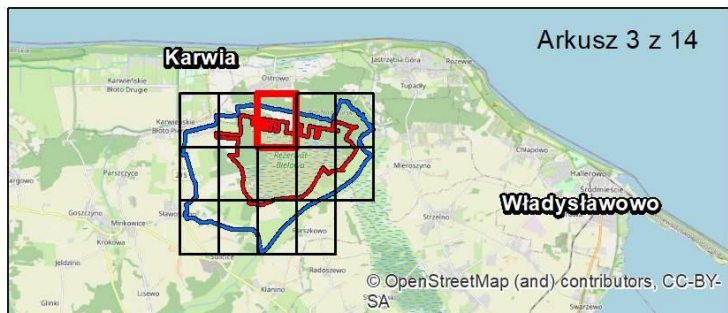


Oddziały i wydzielenia leśne: Plan Urządzenia Lasu dla Nadleśnictwa Wejherowo na lata 2025 -2034 r.; Mapy podkładowe: Topograficzna - Główny Urząd Geodezji i Kartografii, usługa pobierania, aktualność 15.11.2021 r.; Ortofotomapa - Esri, Maxar, Earthstar Geographics, and the GIS User Community, usługa wyświetlania, dostęp 03.02.2026 r.; © OpenStreetMap (and) contributors, CC-BY-SA, Esri, usługa wyświetlania, dostęp 03.02.2026 r.; Układ współrzędnych: PL-1992;

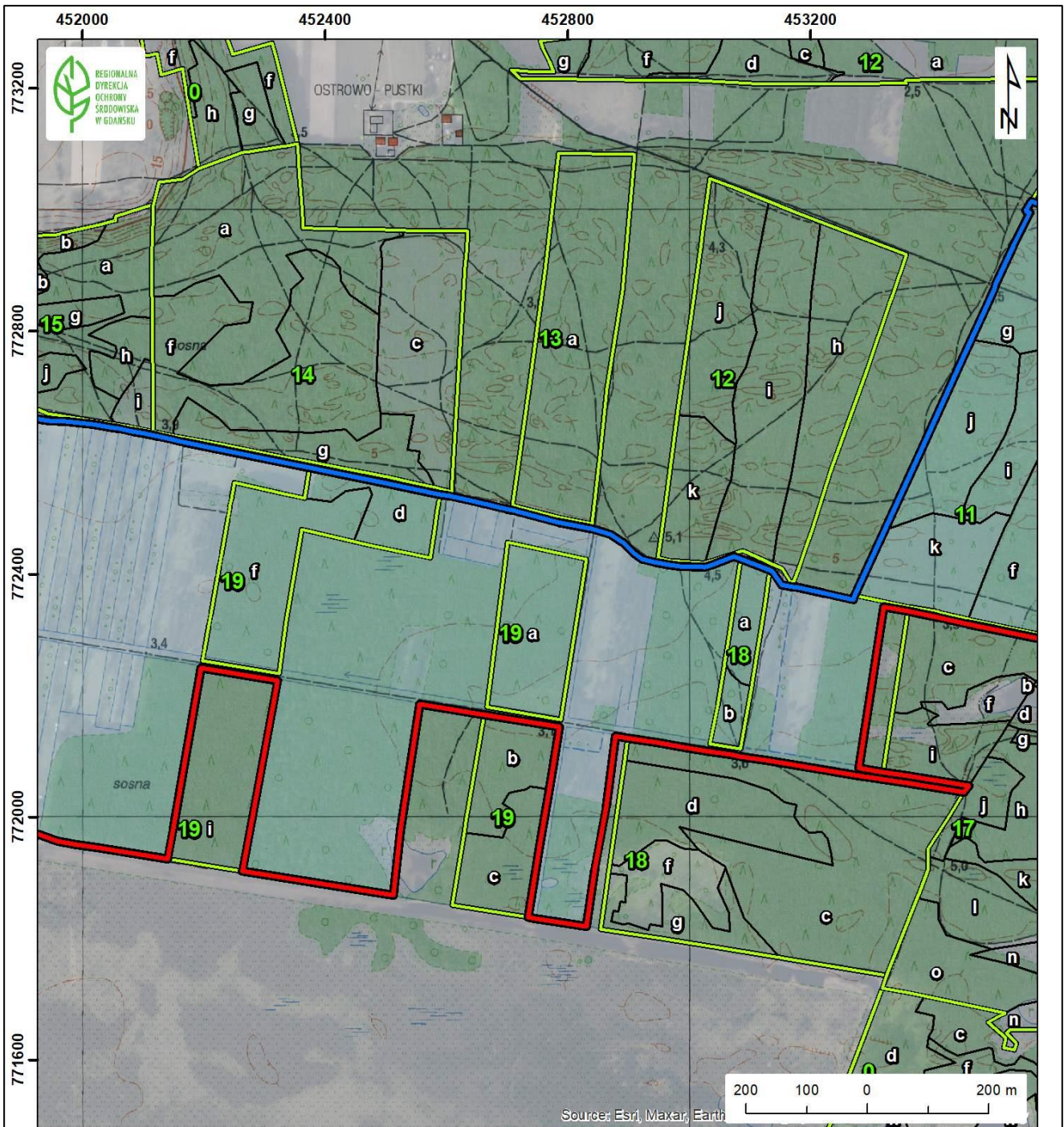


**Legenda**





-  Granica rezerwatu przyrody
-  Obszar otuliny rezerwatu przyrody
-  Oddziały leśne
-  Wydzielenia leśne

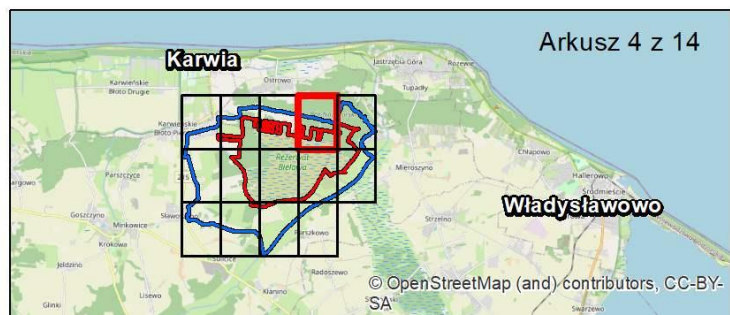


Oddziały i wydzielenia leśne: Plan Urządzenia Lasu dla Nadleśnictwa Wejherowo na lata 2025 -2034 r.; Mapy podkładowe: Topograficzna - Główny Urząd Geodezji i Kartografii, usługa pobierania, aktualność 15.11.2021 r.; Ortofotomapa - Esri, Maxar, Earthstar Geographics, and the GIS User Community, usługa wyświetlania, dostęp 03.02.2026 r.; © OpenStreetMap (and) contributors, CC-BY-SA, Esri, usługa wyświetlania, dostęp 03.02.2026 r.; Układ współrzędnych: PL-1992;

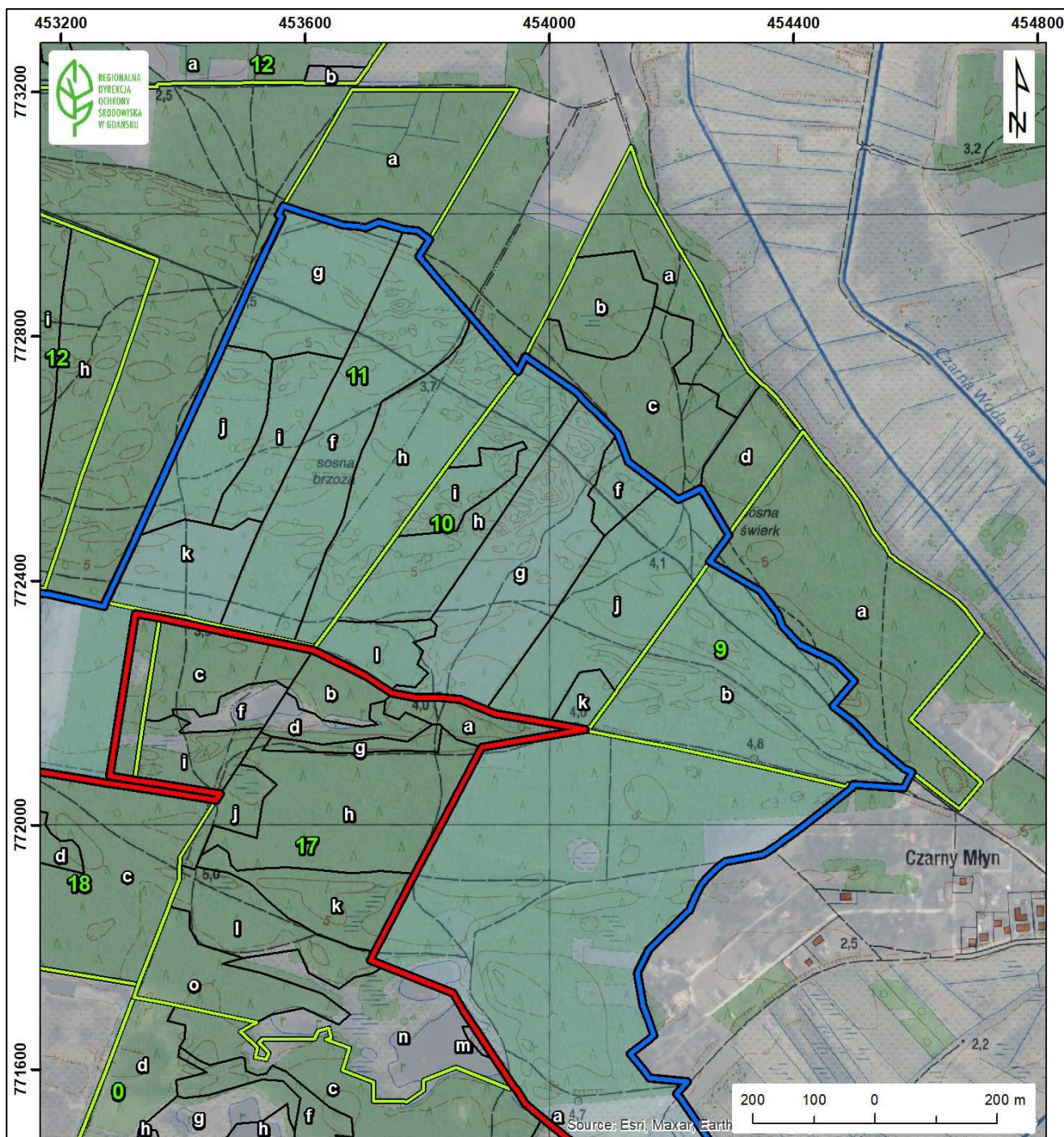


**Legenda**





-  Granica rezerwatu przyrody
-  Obszar otuliny rezerwatu przyrody
-  Oddziały leśne
-  Wydzielenia leśne

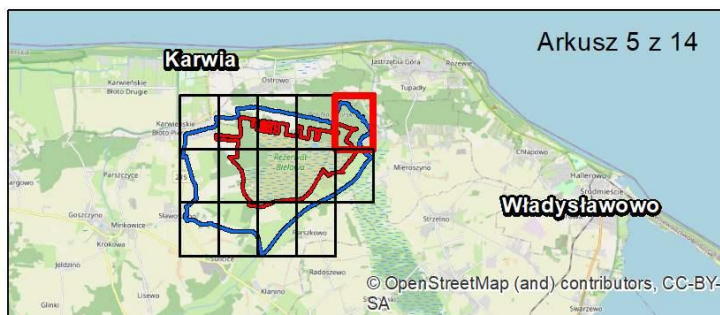


Oddziały i wydzielenia leśne: Plan Urządzenia Lasu dla Nadleśnictwa Wejherowo na lata 2025 -2034 r.; Mapy podkładowe: Topograficzna - Główny Urząd Geodezji i Kartografii, usługa pobierania, aktualność 15.11.2021 r.; Ortofotomapa - Esri, Maxar, Earthstar Geographics, and the GIS User Community, usługa wyświetlania, dostęp 03.02.2026 r.; © OpenStreetMap (and) contributors, CC-BY-SA, Esri, usługa wyświetlania, dostęp 03.02.2026 r.; Układ współrzędnych: PL-1992;

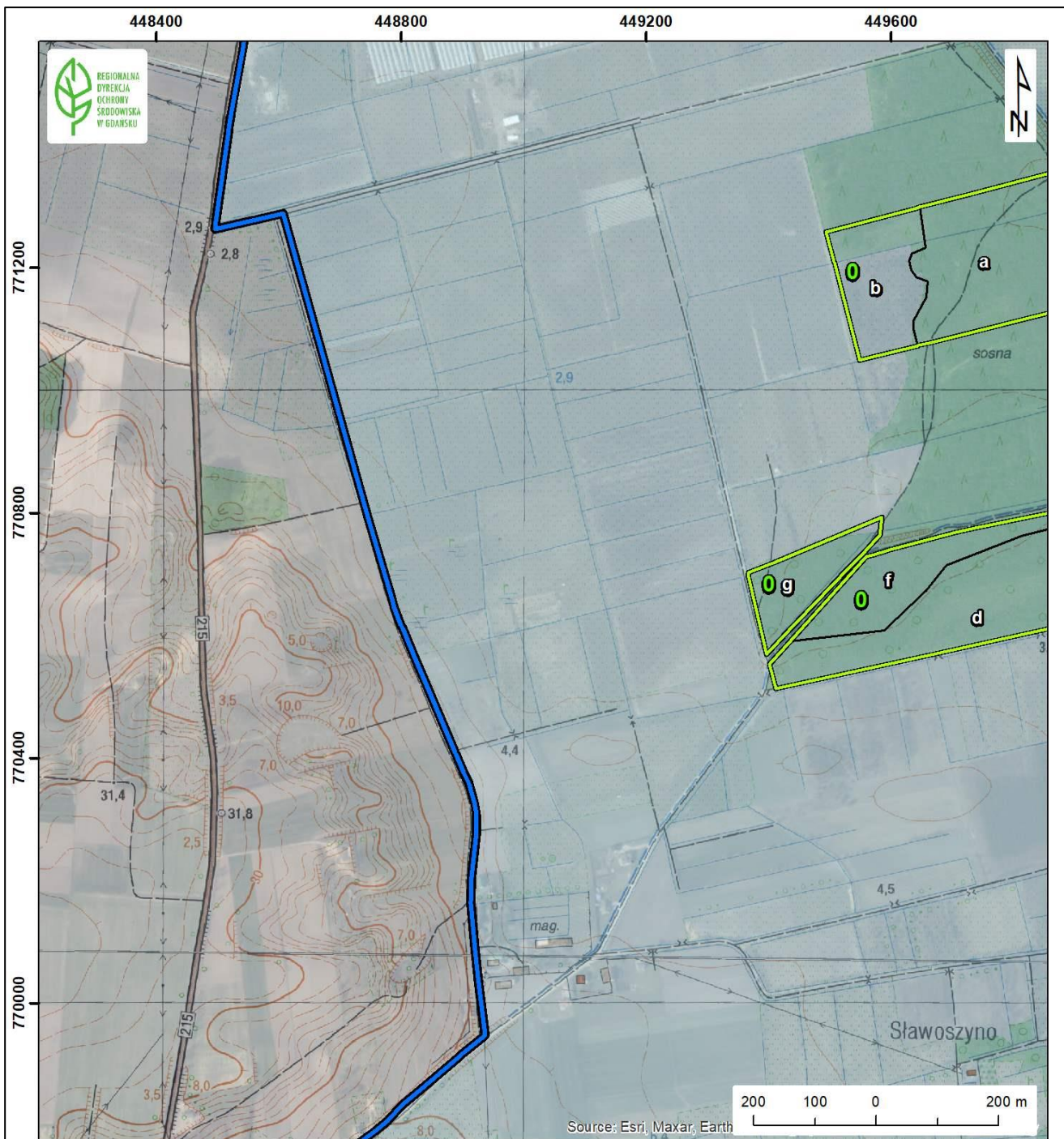


**Legenda**





-  Granica rezerwatu przyrody
-  Obszar otuliny rezerwatu przyrody
-  Oddziały leśne
-  Wydzielenia leśne

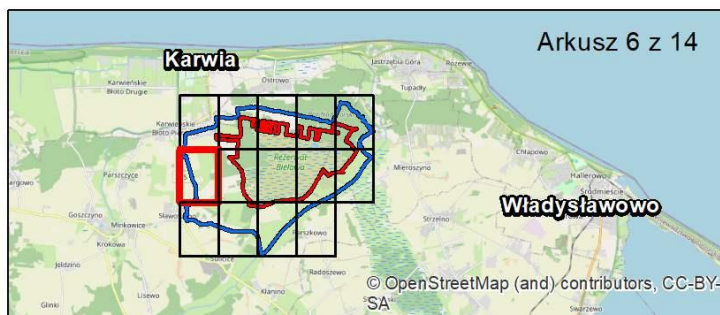


Oddziały i wydzielenia leśne: Plan Urządzenia Lasu dla Nadleśnictwa Wejherowo na lata 2025 -2034 r.; Mapy podkładowe: Topograficzna - Główny Urząd Geodezji i Kartografii, usługa pobierania, aktualność 15.11.2021 r.; Ortofotomapa - Esri, Maxar, Earthstar Geographics, and the GIS User Community, usługa wyświetlania, dostęp 03.02.2026 r.; © OpenStreetMap (and) contributors, CC-BY-SA, Esri, usługa wyświetlania, dostęp 03.02.2026 r.; Układ współrzędnych: PL-1992;

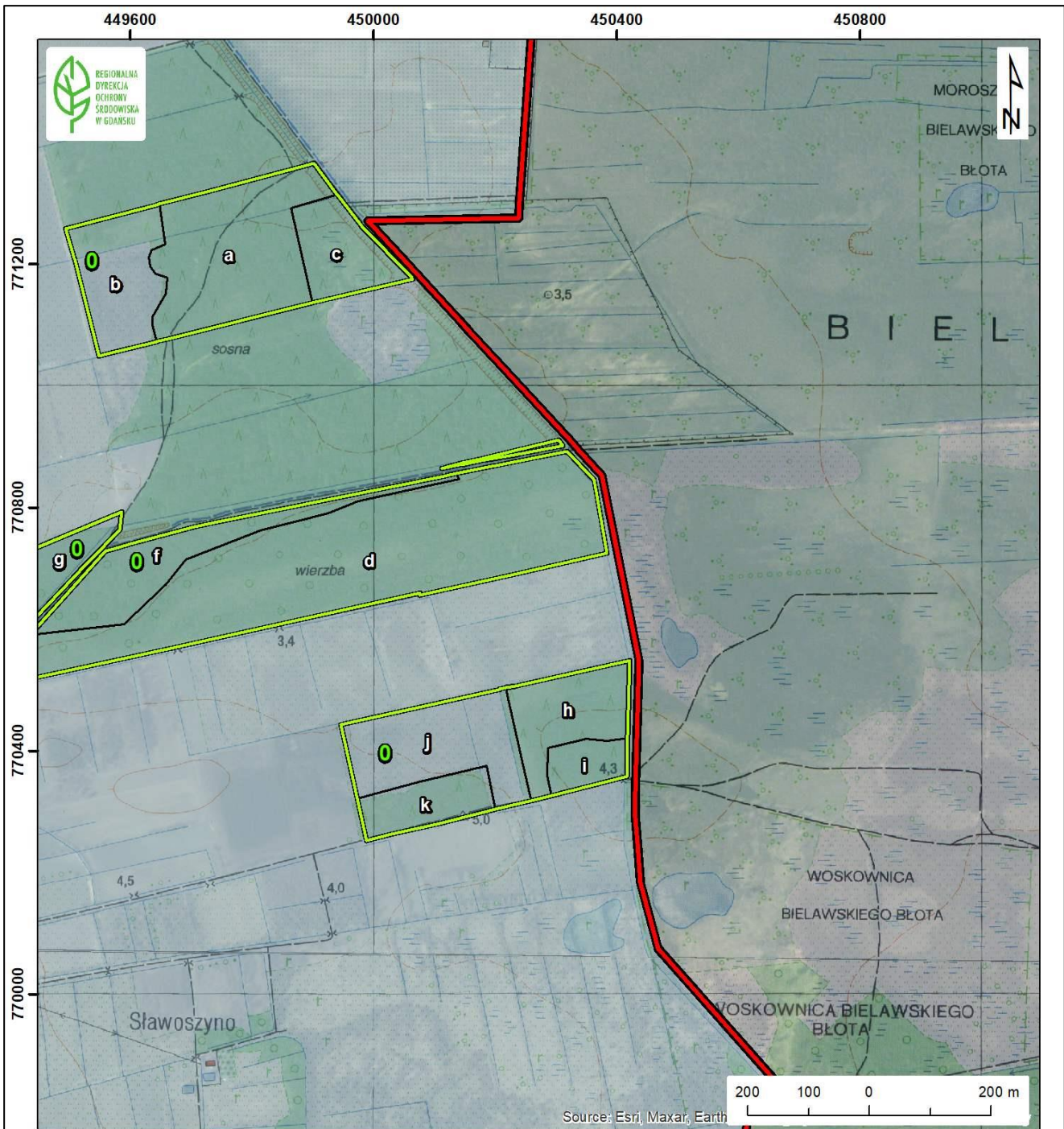


**Legenda**





-  Granica rezerwatu przyrody
-  Obszar otuliny rezerwatu przyrody
-  Oddziały leśne
-  Wydzielenia leśne

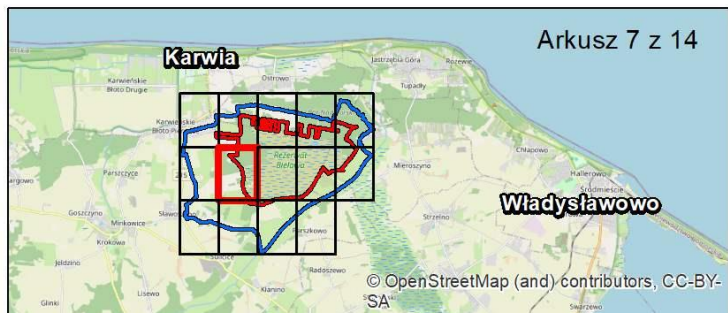


Oddziały i wydzielenia leśne: Plan Urządzenia Lasu dla Nadleśnictwa Wejherowo na lata 2025 -2034 r.; Mapy podkładowe: Topograficzna - Główny Urząd Geodezji i Kartografii, usługa pobierania, aktualność 15.11.2021 r.; Ortofotomapa - Esri, Maxar, Earthstar Geographics, and the GIS User Community, usługa wyświetlania, dostęp 03.02.2026 r.; © OpenStreetMap (and) contributors, CC-BY-SA, Esri, usługa wyświetlania, dostęp 03.02.2026 r.; Układ współrzędnych: PL-1992;

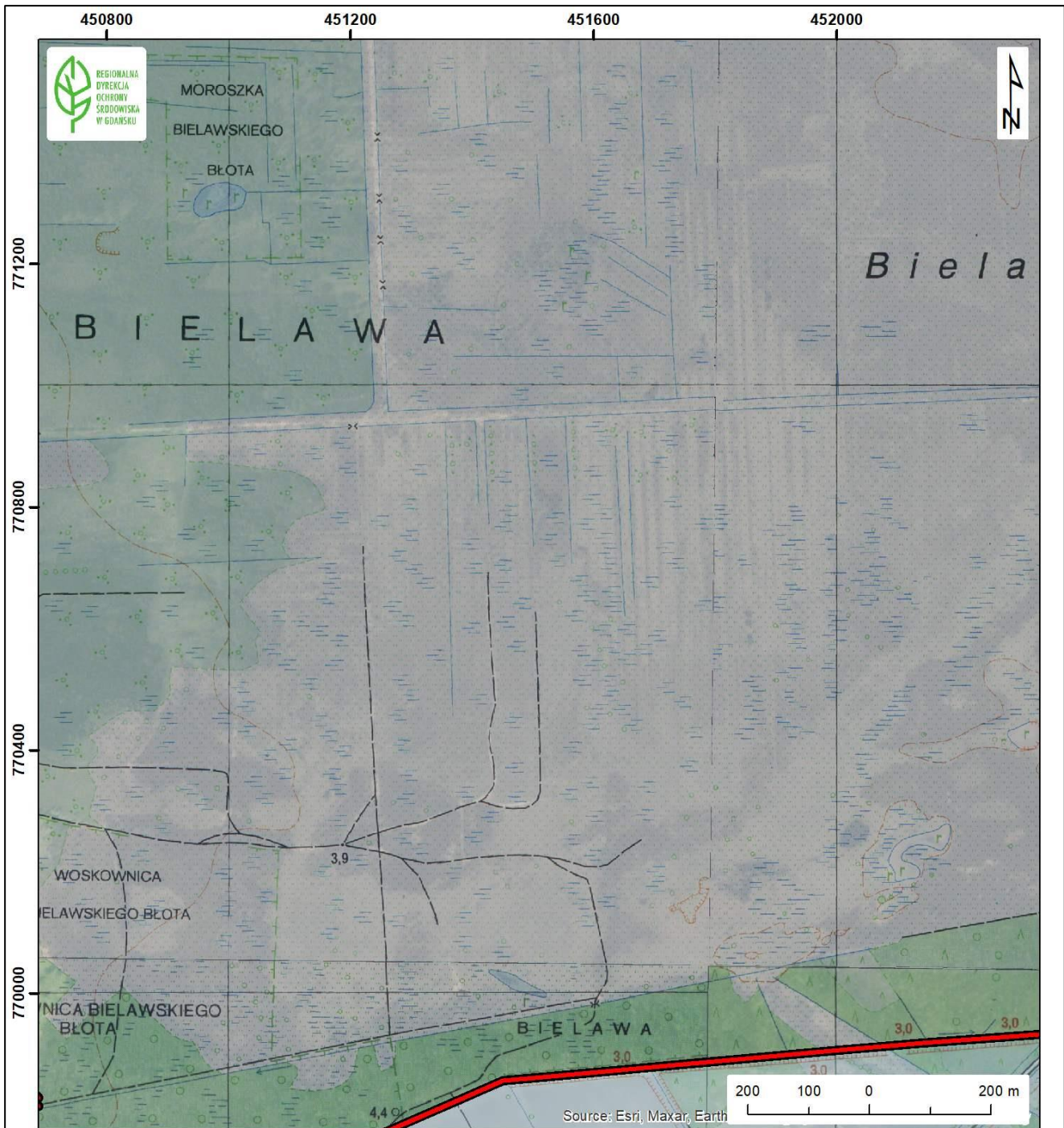


**Legenda**





-  Granica rezerwatu przyrody
-  Obszar otuliny rezerwatu przyrody
-  Oddziały leśne
-  Wydzielenia leśne

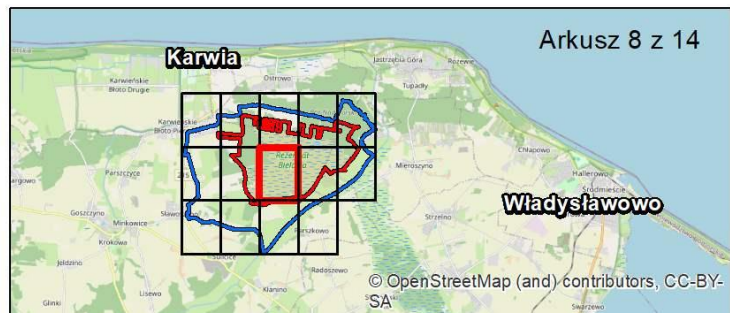


Oddziały i wydzielenia leśne: Plan Urządzenia Lasu dla Nadleśnictwa Wejherowo na lata 2025 -2034 r.; Mapy podkładowe: Topograficzna - Główny Urząd Geodezji i Kartografii, usługa pobierania, aktualność 15.11.2021 r.; Ortofotomapa - Esri, Maxar, Earthstar Geographics, and the GIS User Community, usługa wyświetlania, dostęp 03.02.2026 r.; © OpenStreetMap (and) contributors, CC-BY-SA, Esri, usługa wyświetlania, dostęp 03.02.2026 r.; Układ współrzędnych: PL-1992;

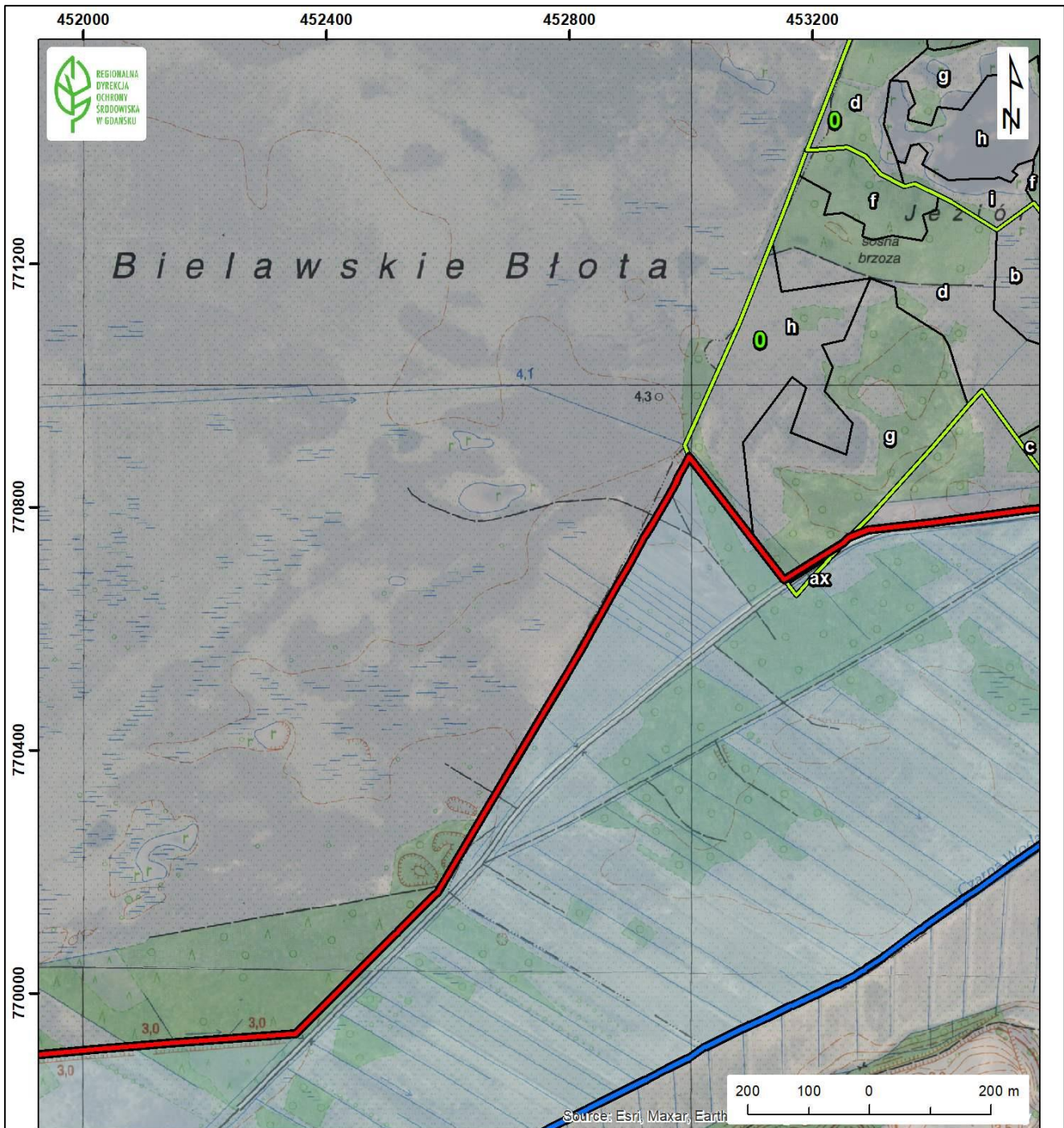


**Legenda**





-  Granica rezerwatu przyrody
-  Obszar otuliny rezerwatu przyrody
-  Oddziały leśne
-  Wydzielenia leśne

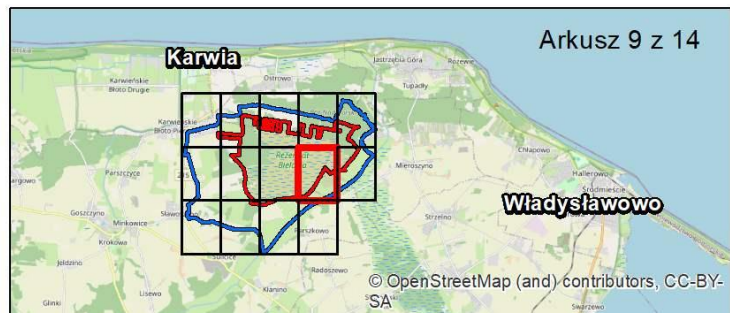


Oddziały i wydzielenia leśne: Plan Urządzenia Lasu dla Nadleśnictwa Wejherowo na lata 2025 -2034 r.; Mapy podkładowe: Topograficzna - Główny Urząd Geodezji i Kartografii, usługa pobierania, aktualność 15.11.2021 r.; Ortofotomapa - Esri, Maxar, Earthstar Geographics, and the GIS User Community, usługa wyświetlania, dostęp 03.02.2026 r.; © OpenStreetMap (and) contributors, CC-BY-SA, Esri, usługa wyświetlania, dostęp 03.02.2026 r.; Układ współrzędnych: PL-1992;

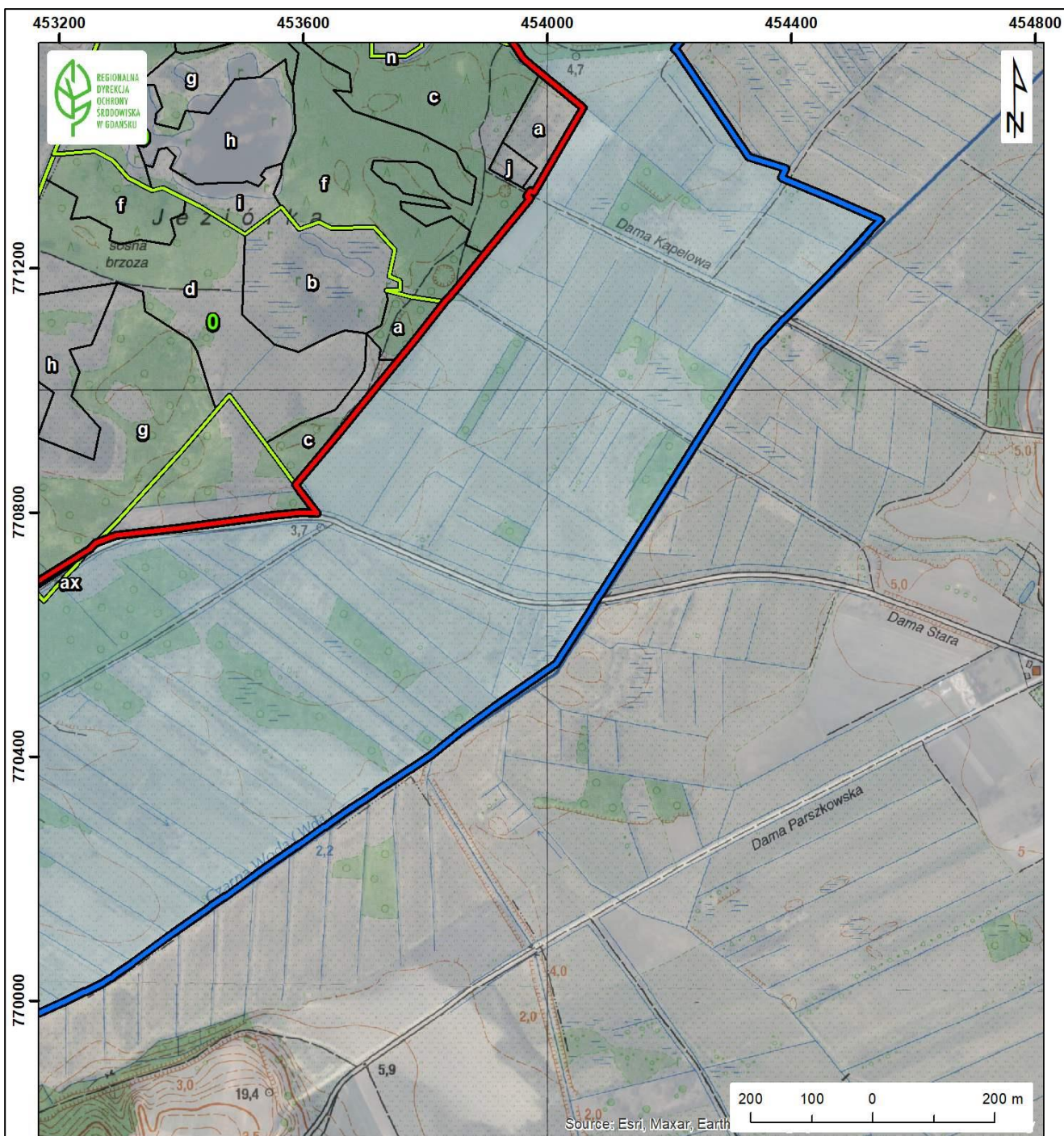


**Legenda**





-  Granica rezerwatu przyrody
-  Obszar otuliny rezerwatu przyrody
-  Oddziały leśne
-  Wydzielenia leśne

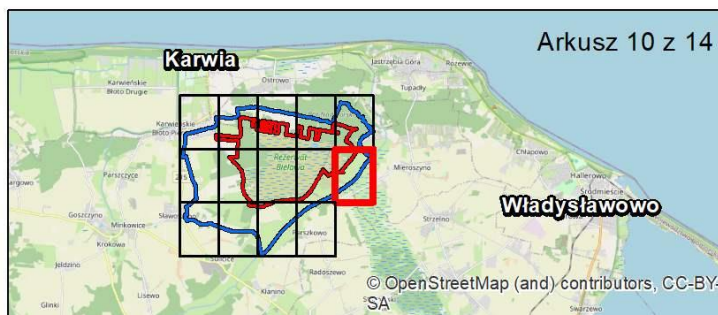


Oddziały i wydzielenia leśne: Plan Urządzenia Lasu dla Nadleśnictwa Wejherowo na lata 2025 -2034 r.; Mapy podkładowe: Topograficzna - Główny Urząd Geodezji i Kartografii, usługa pobierania, aktualność 15.11.2021 r.; Ortofotomapa - Esri, Maxar, Earthstar Geographics, and the GIS User Community, usługa wyświetlania, dostęp 03.02.2026 r.; © OpenStreetMap (and) contributors, CC-BY-SA, Esri, usługa wyświetlania, dostęp 03.02.2026 r.; Układ współrzędnych: PL-1992;

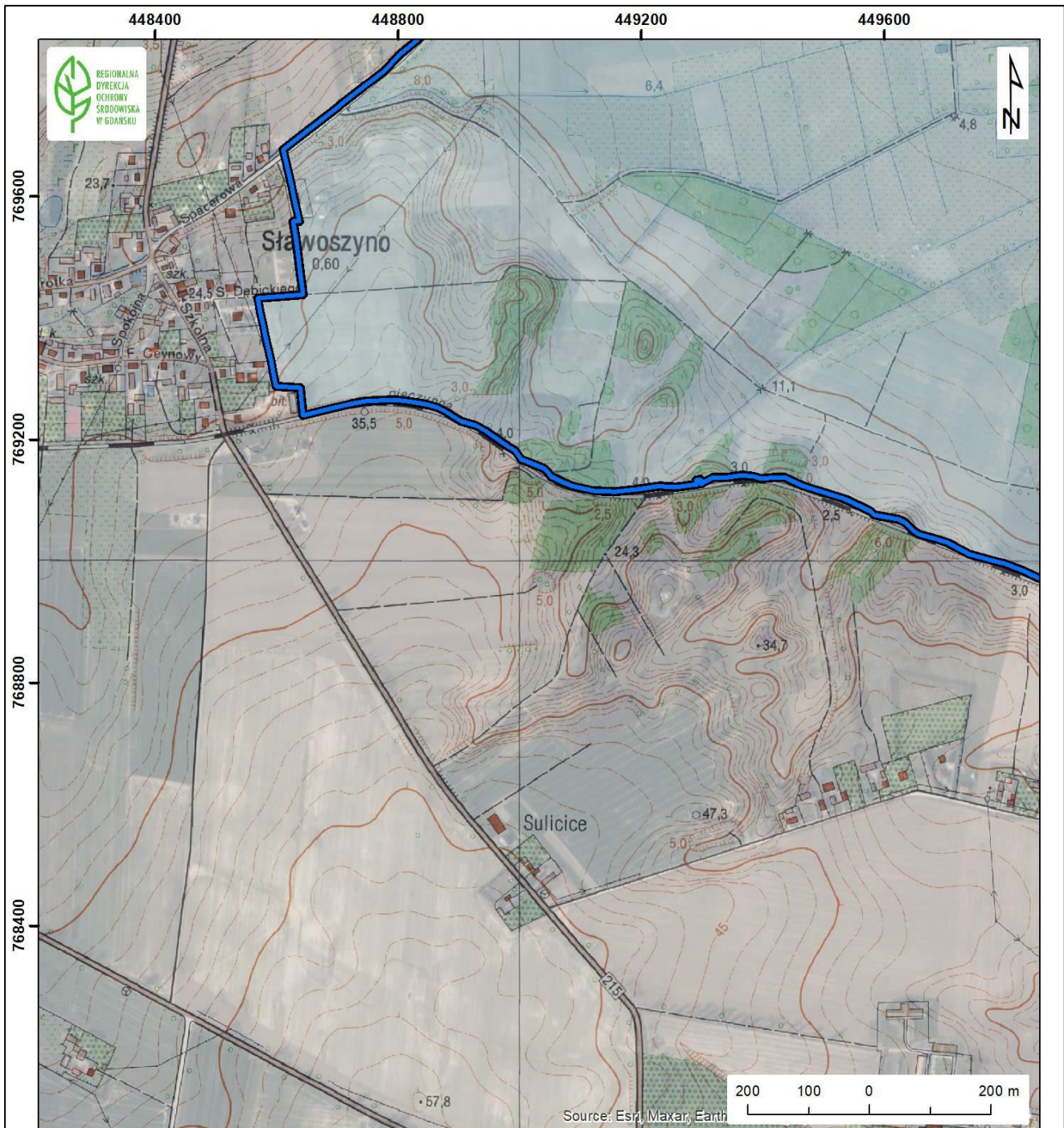


**Legenda**





-  Granica rezerwatu przyrody
-  Obszar otuliny rezerwatu przyrody
-  Oddziały leśne
-  Wydzielenia leśne

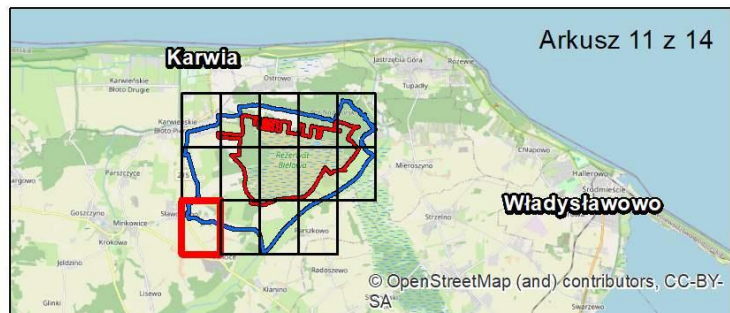


Oddziały i wydzielenia leśne: Plan Urządzenia Lasu dla Nadleśnictwa Wejherowo na lata 2025 -2034 r.; Mapy podkładowe: Topograficzna - Główny Urząd Geodezji i Kartografii, usługa pobierania, aktualność 15.11.2021 r.; Ortofotomapa - Esri, Maxar, Earthstar Geographics, and the GIS User Community, usługa wyświetlania, dostęp 03.02.2026 r.; © OpenStreetMap (and) contributors, CC-BY-SA, Esri, usługa wyświetlania, dostęp 03.02.2026 r.; Układ współrzędnych: PL-1992;

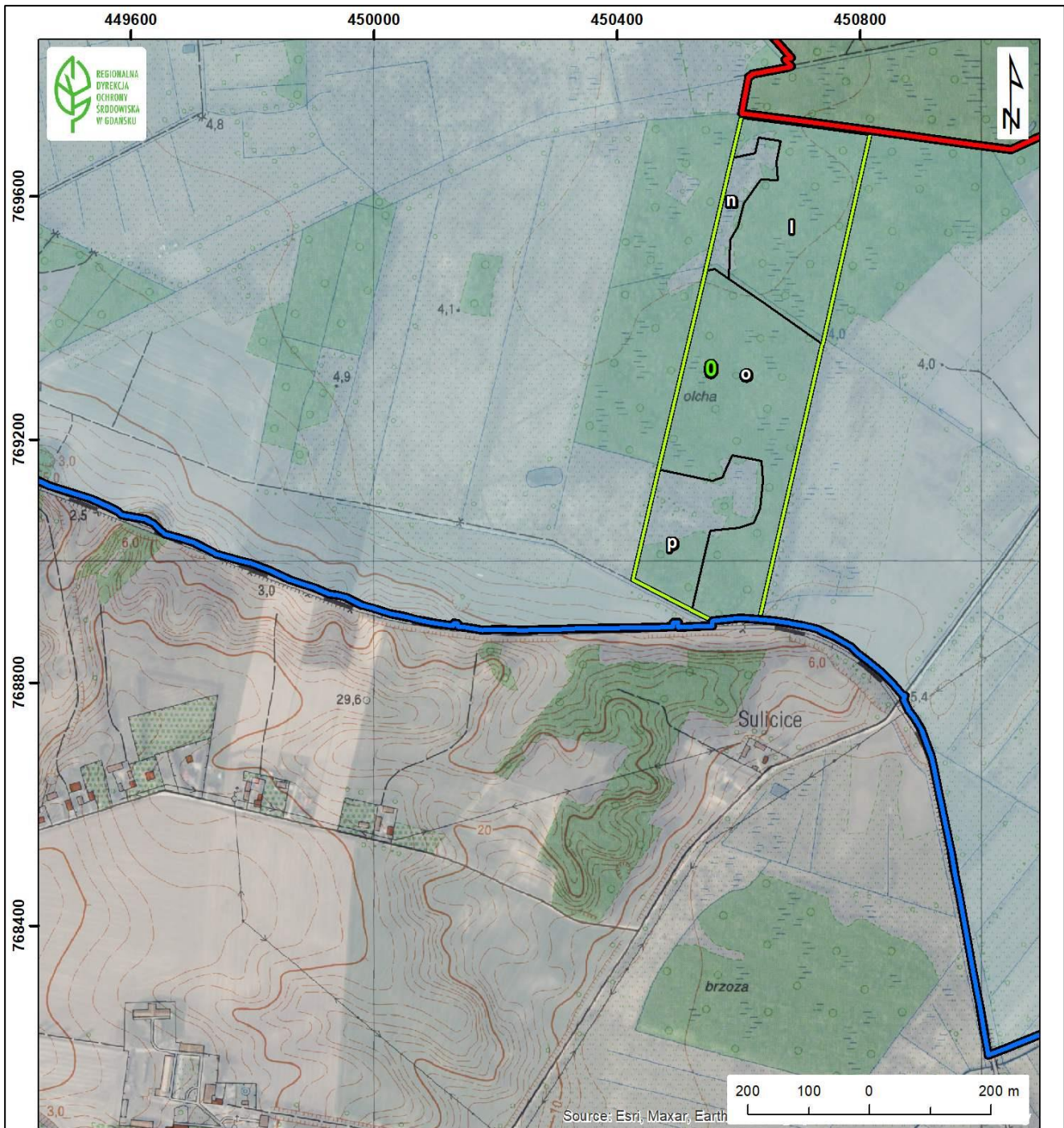


### Legenda





-  Granica rezerwatu przyrody
-  Obszar otuliny rezerwatu przyrody
-  Oddziały leśne
-  Wydzielenia leśne

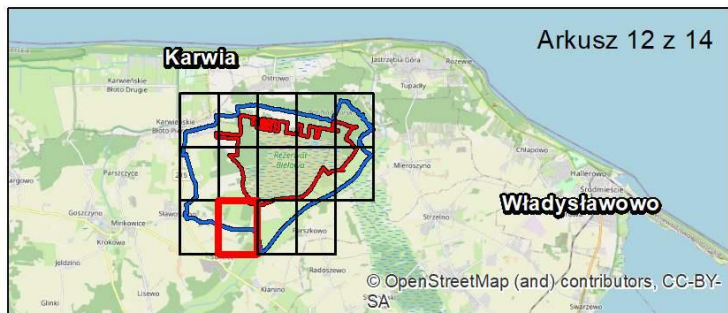


Oddziały i wydzielenia leśne: Plan Urządzenia Lasu dla Nadleśnictwa Wejherowo na lata 2025 -2034 r.; Mapy podkładowe: Topograficzna - Główny Urząd Geodezji i Kartografii, usługa pobierania, aktualność 15.11.2021 r.; Ortofotomapa - Esri, Maxar, Earthstar Geographics, and the GIS User Community, usługa wyświetlania, dostęp 03.02.2026 r.; © OpenStreetMap (and) contributors, CC-BY-SA, Esri, usługa wyświetlania, dostęp 03.02.2026 r.; Układ współrzędnych: PL-1992;

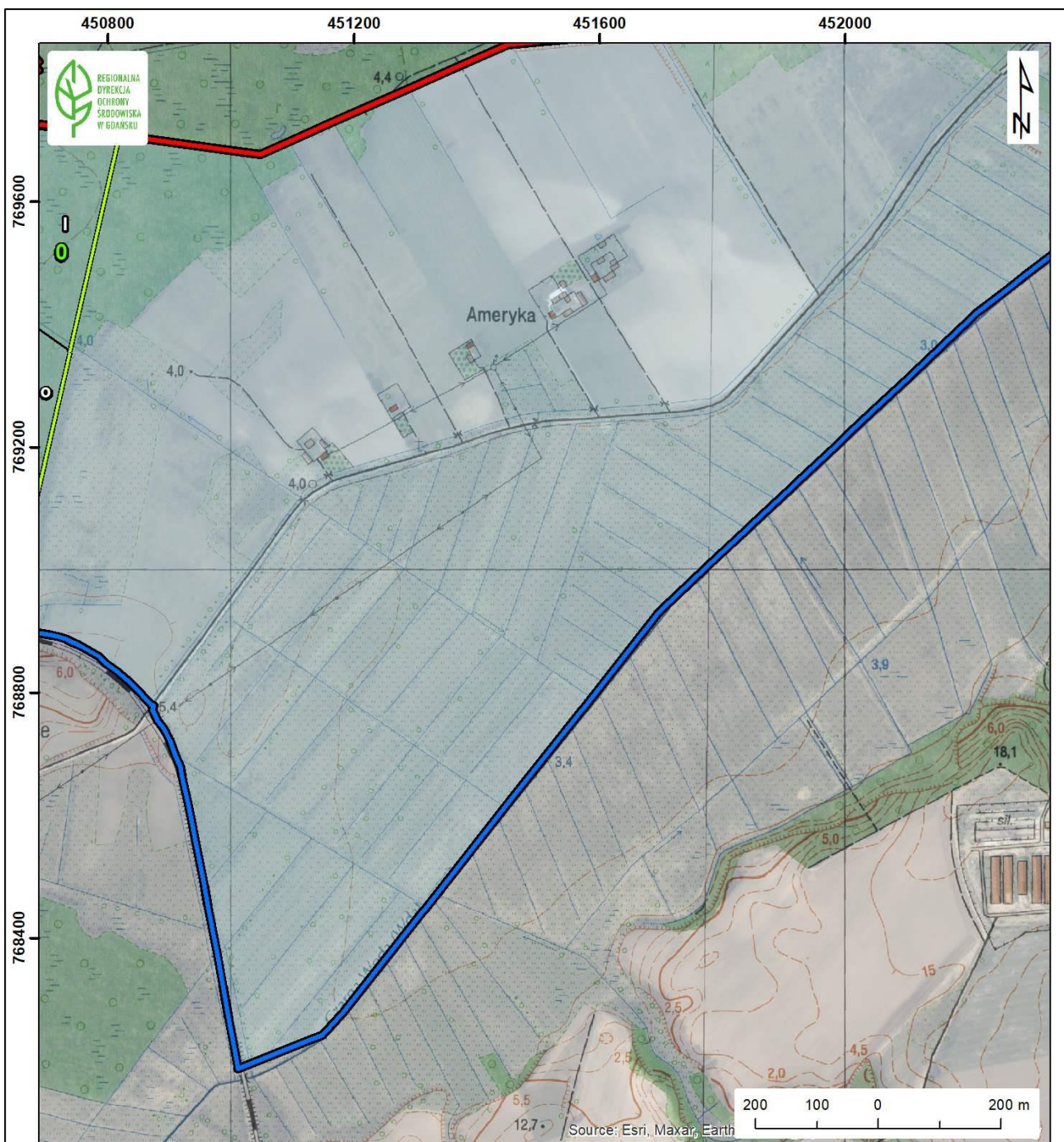


**Legenda**





-  Granica rezerwatu przyrody
-  Obszar otuliny rezerwatu przyrody
-  Oddziały leśne
-  Wydzielenia leśne

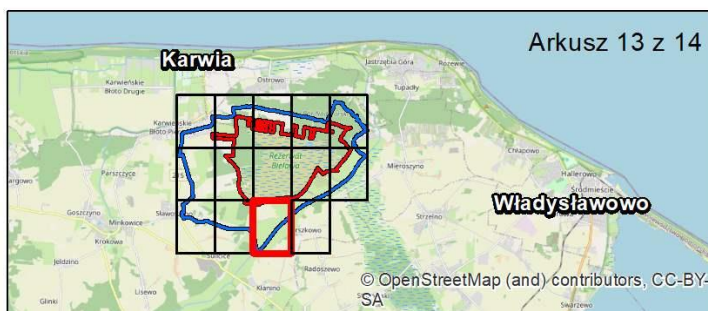


Oddziały i wydzielenia leśne: Plan Urządzenia Lasu dla Nadleśnictwa Wejherowo na lata 2025 -2034 r.; Mapy podkładowe: Topograficzna - Główny Urząd Geodezji i Kartografii, usługa pobierania, aktualność 15.11.2021 r.; Ortofotomapa - Esri, Maxar, Earthstar Geographics, and the GIS User Community, usługa wyświetlania, dostęp 03.02.2026 r.; © OpenStreetMap (and) contributors, CC-BY-SA, Esri, usługa wyświetlania, dostęp 03.02.2026 r.; Układ współrzędnych: PL-1992;

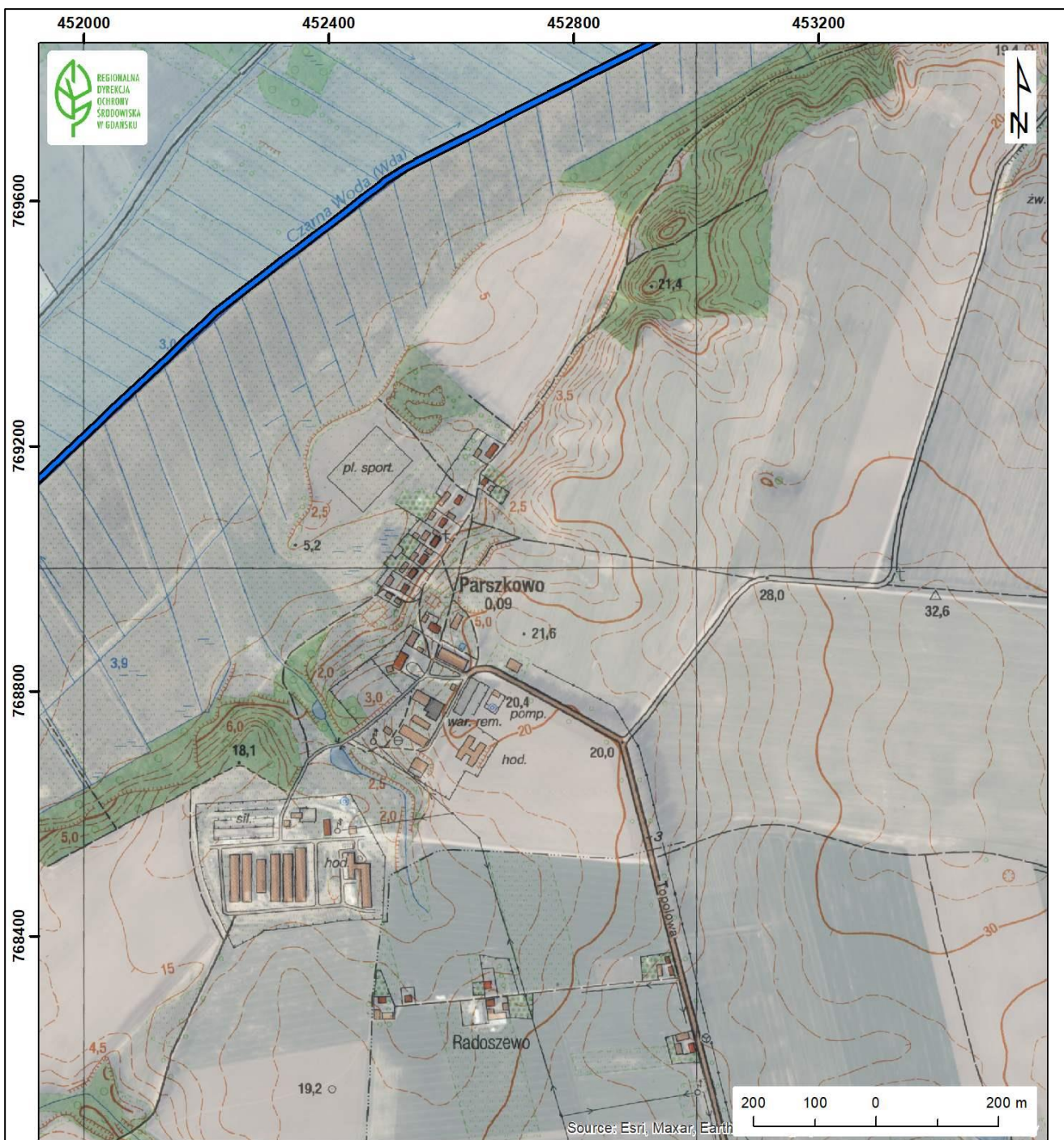


### Legenda





-  Granica rezerwatu przyrody
-  Obszar otuliny rezerwatu przyrody
-  Oddziały leśne
-  Wydzielenia leśne

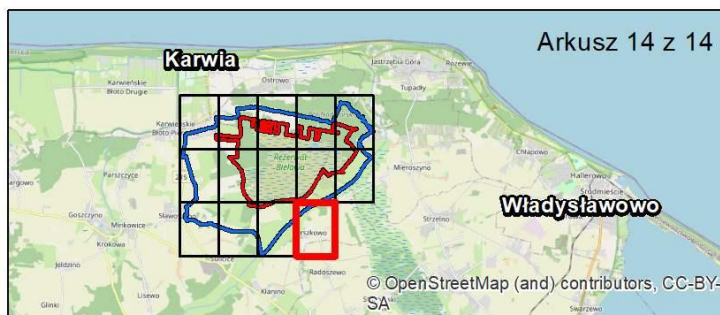


Oddziały i wydzielenia leśne: Plan Urządzenia Lasu dla Nadleśnictwa Wejherowo na lata 2025 -2034 r.; Mapy podkładowe: Topograficzna - Główny Urząd Geodezji i Kartografii, usługa pobierania, aktualność 15.11.2021 r.; Ortofotomapa - Esri, Maxar, Earthstar Geographics, and the GIS User Community, usługa wyświetlania, dostęp 03.02.2026 r.; © OpenStreetMap (and) contributors, CC-BY-SA, Esri, usługa wyświetlania, dostęp 03.02.2026 r.; Układ współrzędnych: PL-1992;



### Legenda

-  Granica rezerwatu przyrody
-  Obszar otuliny rezerwatu przyrody
-  Oddziały leśne
-  Wydzielenia leśne



Oddziały i wydzielenia leśne: Plan Urządzenia Lasu dla Nadleśnictwa Wejherowo na lata 2025 -2034 r.; Mapy podkładowe: Topograficzna - Główny Urząd Geodezji i Kartografii, usługa pobierania, aktualność 15.11.2021 r.; Ortofotomapa - Esri, Maxar, Earthstar Geographics, and the GIS User Community, usługa wyświetlania, dostęp 03.02.2026 r.; © OpenStreetMap (and) contributors, CC-BY-SA, Esri, usługa wyświetlania, dostęp 03.02.2026 r.; Układ współrzędnych: PL-1992;