

ZARZĄDZENIE NR 13

REGIONALNEGO DYREKTORA OCHRONY ŚRODOWISKA

W OLSZTYNIE

z dnia 30 marca 2026 r.

w sprawie ustanowienia zadań ochronnych dla rezerwatu przyrody *Jeziro Pogubie Wielkie*

Na podstawie art. 22 ust. 2 pkt 2 i ust. 3 i 4 w związku z art. 15 ust.1 pkt 14 ustawy z dnia 16 kwietnia 2004 r. o ochronie przyrody (Dz. U. z 2026 r., poz. 13,) zarządza się, co następuje:

§ 1. Ustanawia się na 5 lata zadania ochronne dla rezerwatu przyrody *Jeziro Pogubie Wielkie*, zwanego dalej „rezerwatem”.

§ 2. Zadania ochronne, o których mowa w § 1, obejmują:

1. identyfikację i ocenę istniejących i potencjalnych zagrożeń wewnętrznych i zewnętrznych oraz sposoby eliminacji lub ograniczania tych zagrożeń i ich skutków, które zostały określone w załączniku nr 1 do zarządzenia;
2. opis sposobów ochrony czynnej ekosystemów, z podaniem rodzaju, rozmiaru i lokalizacji poszczególnych zadań, które zostały określone w załącznikach nr 2 i 3 do zarządzenia;

§ 3. 1. Obszar rezerwatu objęty jest ochroną czynną.

2. Akwen jeziora Pogubie Wielkie wyznacza się do połowu ryb, w tym amatorskiego, w ramach gospodarki rybackiej prowadzonej przez podmiot uprawniony do rybactwa.

§ 4. Zarządzenie wchodzi w życie z dniem podpisania.



REGIONALNY DYREKTOR
OCHRONY ŚRODOWISKA
W OLSZTYNIE

Agata Moździerz

Identyfikacja i ocena istniejących i potencjalnych zagrożeń wewnętrznych i zewnętrznych oraz sposoby eliminacji lub ograniczania tych zagrożeń i ich skutków.

Lp.	Identyfikacja istniejących i potencjalnych zagrożeń wewnętrznych i zewnętrznych	Sposoby eliminacji lub ograniczania zagrożeń wewnętrznych i zewnętrznych i ich skutków
1.	Płoszenie gatunków ptaków bytujących w szuwarach trzcinowych	Wprowadzenie ograniczeń czasowych w zakresie gospodarczych i amatorskich połowów ryb
2.	Ryzyko wyginięcia oraz spadek liczebności niektórych gatunków ryb	Odłów tarlaków do pozyskania materiału zarybieniowego
		Prowadzenie zarybień
3.	Kłusownictwo rybackie i wędkarskie	Patrolowanie i kontrolowanie przez straż rybacką osób łowiących na wodach rezerwatowych Jeziora Pogubie Wielkie





Opis sposobów ochrony czynnej ekosystemów, z podaniem rodzaju, rozmiaru i lokalizacji poszczególnych zadań.

Lp.	Rodzaj zadań ochronnych	Rozmiar zadań ochronnych	Lokalizacja zadań ochronnych
1.	Wprowadzenie ograniczeń czasowych w zakresie gospodarczych i amatorskich połowów ryb	<p>Zaniechanie prowadzenia gospodarki rybackiej w rezerwacie w sezonie lęgowym większości gatunków ptaków, tj. od 1 marca do 30 czerwca, z wyjątkiem uzgodnionych z RDOŚ w Olsztynie terminów pozyskania tarlaków szczupaka.</p> <p>Amatorski połów ryb (z brzegu oraz z łodzi) w okresie od 1 lipca do wejścia pokrywy lodowej: - z maksymalnie 10-ciu wiosłowych jednostek pływających w ciągu doby, - z wykorzystaniem maksymalnie 2 wędek na osobę, - bez stosowania zanęt, - poza strefą szuwarów.</p> <p>Wodowanie łodzi dopuszczone tylko w miejscach wskazanych w załączniku nr 3</p> <p>Amatorski połów ryb w okresie zalegania pokrywy lodowej na jeziorze: - nie później niż do końca lutego, - bez stosowania zanęt.</p>	Jeziro Pogubie Wielkie
2.	<p>Odłów tarlaków szczupaka do pozyskania materiału zarybieniowego</p> <p>Prowadzenie zarybień</p>	<p>Do 300 kg, w miesiącach marzec – kwiecień</p> <p>O planowanym połowie należy powiadomić drogą elektroniczną Regionalną Dyрекcję Ochrony Środowiska w Olsztynie w terminie minimum 7 dni prze datą połowu (sekretariat@olsztyn.rdos.gov.pl).</p> <p>Obligatoryjne zarybienia wylęgiem żerującym szczupaka w liczbie min. 50 000 szt. lub równoważną ilością starszego materiału zarybieniowego (narybek letni, narybek jesienny, narybek wiosenny). Materiał zarybieniowy winien pochodzić od tarlaków złowionych w wodach rezerwatu lub (w przypadku trudności z jego uzyskaniem) z wód regionu Warmii i Mazur</p> <p>Dopuszczalne zarybienia innymi rodzimymi gatunkami zgodnie z zapisami operatu rybackiego.</p>	Jeziro Pogubie Wielkie
3.	Przeprowadzanie kontroli przez straż	Wg potrzeb	Jeziro Pogubie Wielkie

	rybacką osób łowiących na terenie rezerwatu		
--	--	--	--

Wskazanie miejsc wodowania łodzi wędkarskich



-  granica rezerwatu
-  miejsce wodowania łodzi
-  proponowane miejsce wodowania łodzi
-  działki ewidencyjne

Przygotowanie mapy: Regionalna Dyrekcja Ochrony Środowiska w Olsztynie
Ortofotomapa: GUGIK, usługa przeglądania 17.01.2017

0 250 500 1000 m

UZASADNIENIE

Zarządzenie Regionalnego Dyrektora Ochrony Środowiska w Olsztynie w sprawie ustanowienia zadań ochronnych dla rezerwatu przyrody *Jeziro Pogubie Wielkie* jest wykonaniem delegacji ustawowej wynikającej z art. 22 ust. 2 pkt 2 ustawy z dnia 16 kwietnia 2004 r. o ochronie przyrody (Dz. U. z 2026 r., poz. 13). Zgodnie z tym przepisem, regionalny dyrektor ochrony środowiska ustanawia w drodze zarządzenia zadania ochronne dla rezerwatów przyrody, dla których nie ustanowiono planów ochrony. Mając na uwadze art. 22 ust. 4 ww. ustawy zadania ochronne wprowadza się na okres pięciu lat od wejścia w życie niniejszego zarządzenia.

Korzystając z delegacji ustawowej zawartej w art. 15 ust. 1 pkt 14 ustawy o ochronie przyrody, zgodnie z którymi regionalny dyrektor ochrony środowiska wyznacza w rezerwach przyrody miejsca połowu ryb w związku z prowadzoną gospodarką rybacką, niniejszym zarządzeniem dokonano wyznaczenia miejsc połowu ryb przez podmiot aktualnie uprawniony do rybactwa na terenie rezerwatu przyrody *Jeziro Pogubie Wielkie*.

Projekt zadań ochronnych obejmuje wykonywanie następujących czynności:

- 1) **Wprowadzenie ograniczeń czasowych w zakresie gospodarczych i amatorskich połowów ryb** (wskazane w pkt 1 załącznika nr 2 do zarządzenia). Wyłączenie z odłowów ryb okresu pomiędzy 1 marca i 30 czerwca, pokrywającego się z sezonem lęgowym, przyczyni się do ochrony awifauny rezerwatu poprzez zapewnienie spokoju ptakom wodno-błotnym związanym z Jeziorem Pogubie Wielkie w okresie rozrodczym. Jako wyjątek od zasady dopuszczono w tym terminie, po uzgodnieniu z RDOŚ, jedynie odłów tarlaków szczupaka w celu pozyskania gamet, które posłużą do produkcji materiału zarybieniowego przeznaczonego do zarybienia wód rezerwatu. Ze względu na trudno dostępne brzegi jeziora do amatorskiego połowu ryb, umożliwiono także wędkowanie z wiosłowych jednostek pływających, ograniczając jednocześnie ich liczbę do 10 w ciągu doby oraz wskazano miejsca, w których możliwe jest wodowanie łodzi wędkarskich, a także dopuszczono amatorski połów ryb z lodu.
- 2) **Odlów tarlaków szczupaka do pozyskania materiału zarybieniowego oraz Prowadzenie zarybień materiałem pochodzącym od tarlaków złowionych w wodach rezerwatu** (wskazane w pkt 2 załącznika nr 2 do zarządzenia). Ze względu na możliwość wystąpienia w rezerwacie trudności z osiągnięciem sukcesu rozrodczego w wyniku naturalnego tarła organ uznał za zasadne prowadzenie zarybień w celu zwiększenia populacji naturalnie występującego w wodach rezerwatowych gatunku drapieznika – szczupaka. Ograniczono jednak wykorzystanie materiału zarybieniowego do takiego, który będzie pochodził od tarlaków odlowionych z jeziora rezerwatowego lub (w przypadku trudności z jego uzyskaniem) z wód regionu Warmii i Mazur. Za zasadne uznano również umożliwienie zarybiania wód rezerwatu innymi rodzimymi gatunkami w dawkach przewidzianych w operacie rybackim.
- 3) **Kontrola przez straż rybacką osób łowiących na terenie rezerwatu** (wskazane w pkt 3 załącznika nr 2 do zarządzenia). Ze względu na odnotowywane przypadki nielegalnego połowu ryb konieczne jest przeprowadzanie kontroli przez straż rybacką osób łowiących na terenie rezerwatu.

REGIONALNY DYREKTOR
OCHRONY ŚRODOWISKA
W OLSZTYNIE

Agata Moździerz