Wyniesienie w skali 1:1000

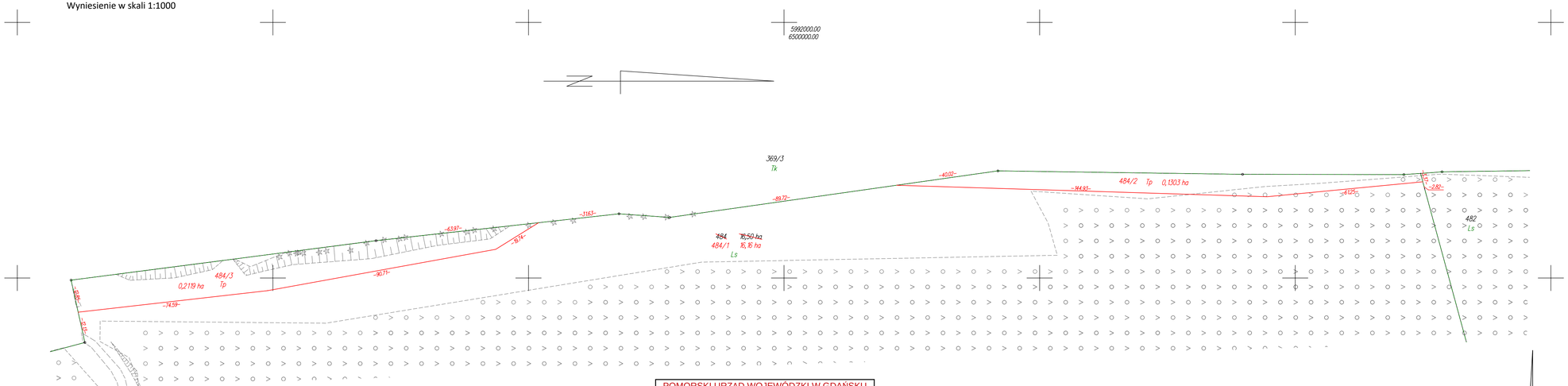

Skala 1:5000

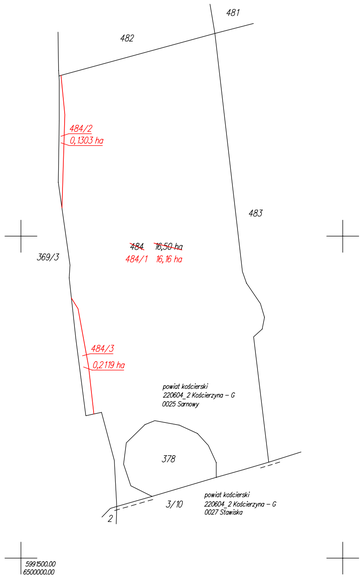

WYKAZ ZMIAN GRUNTOWYCH

STAN DOTYCHCZASOWY							Nomenklatura prawna	STAN NOWY					
Nr jedn. rejestr.	Numer działki	Rodzaj użytku i klasa OFU	OZU	OZK	Powierzchnia ha użytku i klas	działki		Numer działki	Rodzaj użytku i klasa OFU	OZU	OZK	Powierzchnia ha użytku i klas	działki
G.2	484	Ls W N			16,07 0,03 0,40	**16,50**	GD1E/00028909/5	484/1	Ls W N			15,73 0,03 0,40	**16,16**
								484/2	Tp			0,1303	**0,1303**
								484/3	Tp			0,2119	**0,2119**
				Razem	**16,50**	**16,50**					Razem	**16,50**	**16,50**

Powierzchnia działki nr 484/1 po podziale została obliczona przez różnicę

POMORSKI URZĄD WOJEWÓDZKI W GDAŃSKU

WYDZIAŁ INFRASTRUKTURY

Załącznik nr 2 ark. 133
do decyzji Wojewody Pomorskiego
nr WI-V.747.1.1.2025.EB

Małgorzata Cymerys

Elektronicznie podpisany przez Małgorzata Cymerys
Data: 2025.10.28 14:32:20 +01'00'

Poświadcza się, że niniejszy dokument został opracowany w wyniku prac, których rezultaty zawiera operat techniczny wpisany do ewidencji materiałów państwowego zasobu geodezyjnego i kartograficznego.	
Nazwa organu prowadzącego państwowy zasób geodezyjny i kartograficzny	**STAROSTA KOŚCIERSKI**
Identyfikator ewidencyjny operatu technicznego	**P.2206.2025.296**
Data przyjęcia operatu technicznego do zasobu	**2025-01-29**
Imię, nazwisko i podpis osoby reprezentującej organ	**Krzysztof Myszk**

Krzysztof Myszk

Elektronicznie podpisany przez Krzysztof Myszk
Data: 2025.01.29 10:13:57 +01'00'

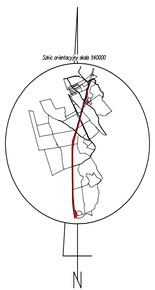

woj.: pomorskie
powiat: kościerski
Jedn. Ewid.: 220604_2 Kościerzyna - G
obręb: 0025 Sarnowy
działka nr: 484
Adres: Sarnowy
ID zgł: 6640.228.2021

MAPA Z PROJEKTEM PODZIAŁU NIERUCHOMOŚCI

opracowana w trybie przepisów ustawy o gospodarce nieruchomościami z dn. 21 sierpnia 1997r. (Dz. U z 2024r. poz 1145 z późn. zm.) oraz ustawy o transporcie kolejowym z dn. 28 marca 2003r. (Dz. U z 2024r. poz 697, 731 z późn. zm.)

SKALA 1:5000

Wykazane na mapie granice nieruchomości podlegającej podziałowi są zgodne z danymi ewidencyjnymi.

Wykonawca:

MGGP GRUPA MGGP

ul. Kaczkowskiego 6, 33-100 Tarnów
NIP: 7342480395
Data: 12.12.2024

Kierownik pracy geodezyjnej:
Geodeta Uprawniony
mgr inż. Emil Rutkowski
Nr upr. 23524

GEODETA
mgr inż. Emil Rutkowski
upr. zaw. 23524

Signed by / Podpisano przez:

EMIL RUTKOWSKI

Date / Data:
2024-12-30 17:59