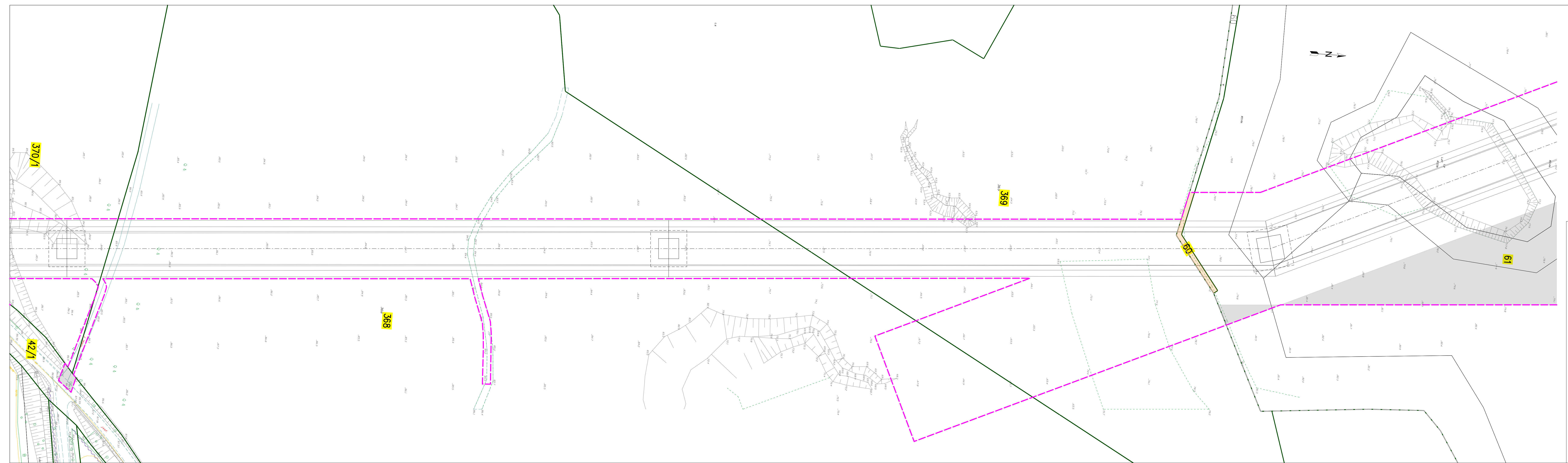
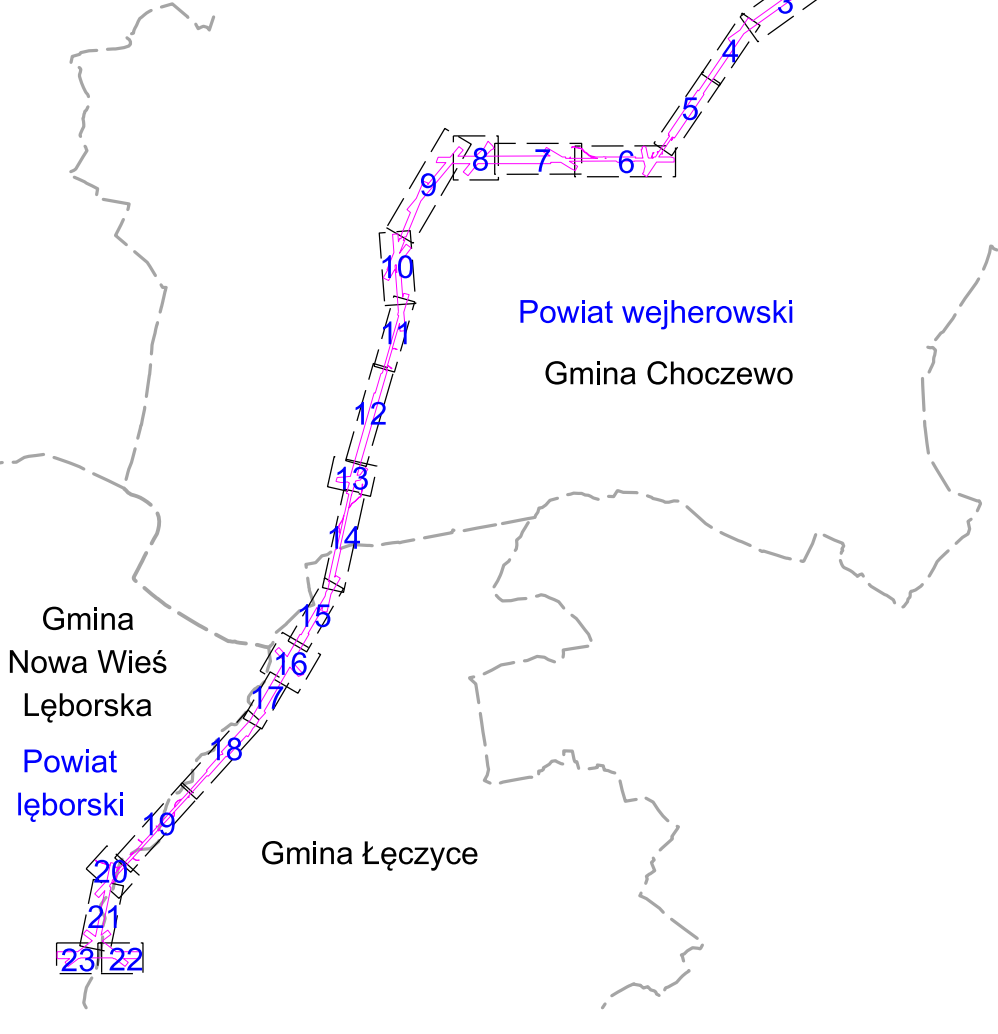













Załącznik graficzny został opracowany na kopii aktualnej mapy zasadniczej pozyskanej z Państwowego Zasobu Geodezyjnego i Kartograficznego, zgodnie z licencją nr GD.6642.413.2025_2215_P z dnia 28.01.2025 r. wydaną przez Starostwo Powiatowe w Wejherowie



SKALA 1:100 000



LEGENDA:

-  Oś projektowanej linii 400 kV
-  Przewody fazowe projektowanej linii 400 kV
-  Przewody odgromowe projektowanej linii 400 kV
-  Projektowane słupy linii 400 kV - obrys część naziemnej
-  Projektowane słupy linii 400 kV - obrys część podziemnej
-  Granica działki ewidencyjnej
-  Granice powiatów, gmin i obrębów
-  Numery działek ewidencyjnych objętych wnioskiem
-  Granica terenu objętego wnioskiem o wydanie decyzji o ustaleniu lokalizacji strategicznej inwestycji w zakresie sieci przesyłowej
-  Obszar, w stosunku do którego decyzja o ustaleniu lokalizacji strategicznej inwestycji w zakresie sieci przesyłowej ma wywołać skutek, o którym mowa w art. 22 ust. 1, w tym obszar objęty zakazem lub nakazem, o którym mowa w art. 22 ust. 2 (ograniczenie sposobu korzystania z nieruchomości na czas nieokreślony)
-  Obszar, w stosunku do którego decyzja o ustaleniu lokalizacji strategicznej inwestycji w zakresie sieci przesyłowej ma wywołać skutek, o którym mowa w art. 22 ust. 1 i ust. 5 (ograniczenie sposobu korzystania z nieruchomości na czas określony)

Nazwa inwestycji:
Budowa dwutorowej linii 400 kV Choczewo nacięcie linii Słupsk - Żarnowiec

Rysunek:
Określenie granic terenu objętego wnioskiem o wydanie decyzji o ustaleniu lokalizacji strategicznej inwestycji w zakresie sieci przesyłowej

Jednostka projektowa:
ELBUD PROJEKT

Investor:
PSE Polskie Sieci Elektroenergetyczne

| Data | Skala | Arkusz | Rewizja |
|---------|---------|--------|---------|
| 05.2025 | 1:1 000 | 11 | - |