



**REGIONALNY DYREKTOR  
OCHRONY ŚRODOWISKA  
W KIELCACH**

WPN.I.6442.1.2015.PS.1

Kielce, 2018-10-24

**DECYZJA**

Na podstawie art. 104 ustawy z dnia 14 czerwca 1960 r. Kodeks postępowania administracyjnego (Dz. U. z 2017 r. poz. 1257 z późn. zm.), oraz art. 60 ust. 3 pkt. 2 ustawy z dnia 16 kwietnia 2004 r. o ochronie przyrody (Dz. U. 2018 r., poz. 1614) w związku z rozporządzeniem Ministra Środowiska z dnia 16 grudnia 2016 r. w sprawie ochrony gatunkowej zwierząt (Dz. U. z 2016 r., poz. 2183), Regionalny Dyrektor Ochrony Środowiska w Kielcach

**I. ustala**

strefę ochrony ostoi bociana czarnego (*Ciconia nigra*), tj. miejsca rozrodu i regularnego przebywania na terenie Nadleśnictwa Ostrowiec Świętokrzyski, leśnictwo Krynki, z podziałem na:

- strefę ochrony całorocznej w oddziale leśnym 312-g (część oddziału o pow. 5,05 ha),
- strefę ochrony okresowej w terminach od 1 stycznia do 31 lipca – w oddziałach leśnych: 312-g (część oddziału o pow. 5,28 ha), 313-c (2,27 ha), 312-f (9,51 ha), - łączna powierzchnia 17,06 ha.

- II. Graficzne przedstawienie strefy, o której mowa w pkt. I zawiera załącznik do niniejszej decyzji.

**Uzasadnienie**

Pismem znak: ZG.7212.8.15.JS z dnia 01.04.2015 r. Nadleśnictwo Ostrowiec Świętokrzyski, Sudół 216, 27-400 Ostrowiec Świętokrzyski poinformowało o odnalezieniu zasiedlonego gniazda bociana czarnego (*Ciconia nigra*) w leśnictwie Krynki, w oddziale 312g oraz zawnioskowało o ustalenie strefy ochrony ostoi.

Ze względu na konieczność określenia granic stref oraz powierzchni objętych ochroną całoroczną i okresową pismem znak WPN.I.6442.1.2015.PS z dnia 20.04.2015 r. poproszono Nadleśnictwo o przedstawienie propozycji projektu przebiegu granic stref ochrony ostoi bociana czarnego, tj. strefy ochrony całorocznej i okresowej wokół zasiedlonego gniazda zlokalizowanego w oddziale 312g na terenie leśnictwa Krynki.

NADLEŚNICTWO OSTROWIEC ŚWIĘTOKRZYSKI  
27-400 Ostrowiec Św., Sudół 216

WPLYNEŁO

30. PAŹ 2018

10794  
2

W dniu 24.10.2018 r. Nadleśnictwo Ostrowiec przedstawiło propozycję przebiegu granic stref.

Regionalny Dyrektor Ochrony Środowiska w Kielcach przystał na przedstawiony przez Nadleśnictwo projekt przebiegu granic stref ochrony ostoi bociana czarnego, tj. strefy ochrony całorocznej i okresowej. Zaproponowane granice stref pod względem wielkości promieni mieszczą się w zakresie maksymalnych wielkości (strefa okresowa do 500 m; strefa całoroczna do 200m), które określone są w rozporządzeniu Ministra Środowiska z dnia 16 grudnia 2016 r. w sprawie ochrony gatunkowej zwierząt.

W myśl art. 60 ust. 3 pkt. 2 ustawy z dnia 16 kwietnia 2004 r. o ochronie przyrody regionalny dyrektor ochrony środowiska ustala strefy ochrony ostoi, miejsc rozrodu i regularnego przebywania zwierząt objętych ochroną gatunkową, o których mowa w art. 49 pkt 1 lit. e (tj. zwierząt wymagających ustalenia stref ochrony ostoi, miejsc rozrodu lub regularnego przebywania) i wymienionych w załączniku nr 4 do rozporządzenia Ministra Środowiska z dnia 16 grudnia 2016 r. w sprawie ochrony gatunkowej zwierząt. Bocian czarny podlega ścisłej ochronie gatunkowej i jest wymieniony w załączniku nr 4 do rozporządzenia.

Mając na uwadze powyższe, w tym potrzebę ochrony stanowiska rzadkiego gatunku ptaka, orzeczono jak w sentencji.

### Pouczenie

Od niniejszej decyzji służy stronie odwołanie do Generalnego Dyrektora Ochrony Środowiska za pośrednictwem Regionalnego Dyrektora Ochrony Środowiska w Kielcach, w terminie 14 dni od daty otrzymania niniejszej decyzji.

Zgodnie z art. 127a § 1 i § 2 ustawy z dnia 14 czerwca 1960r. Kodeks postępowania administracyjnego (Dz. U. z 2017r., poz. 1257 z późn. zm.) w trakcie biegu terminu do wniesienia odwołania strona może zrzec się prawa do wniesienia odwołania wobec organu administracji publicznej, który wydał decyzję. Z dniem doręczenia organowi administracji publicznej oświadczenia o zrzeczeniu się prawa do wniesienia odwołania przez ostatnią ze stron postępowania, decyzja staje się ostateczna i prawomocna. Strony zrzekając się prawa do wniesienia odwołania zrzekają się zatem równocześnie prawa wniesienia skargi do sądu.

Zgodnie z art. 57 § 5 pkt 1 i 2 Kpa termin uważa się za zachowany, jeżeli przed jego upływem pismo zostało wysłane w formie dokumentu elektronicznego (poprzez ePUAP) do organu administracji publicznej, a nadawca otrzymał urzędowe poświadczenie odbioru lub zostało nadane w polskiej placówce pocztowej operatora wyznaczonego w rozumieniu ustawy z dnia 23 listopada 2012r. - Prawo pocztowe (Dz. U. z 2017r., poz. 1481 z późn. zm.), którego obowiązki pełni obecnie Poczta Polska S.A.



Z up. Regionalnego Dyrektora  
Ochrony Środowiska w Kielcach  
Z-CA REGIONALNEGO DYREKTORA

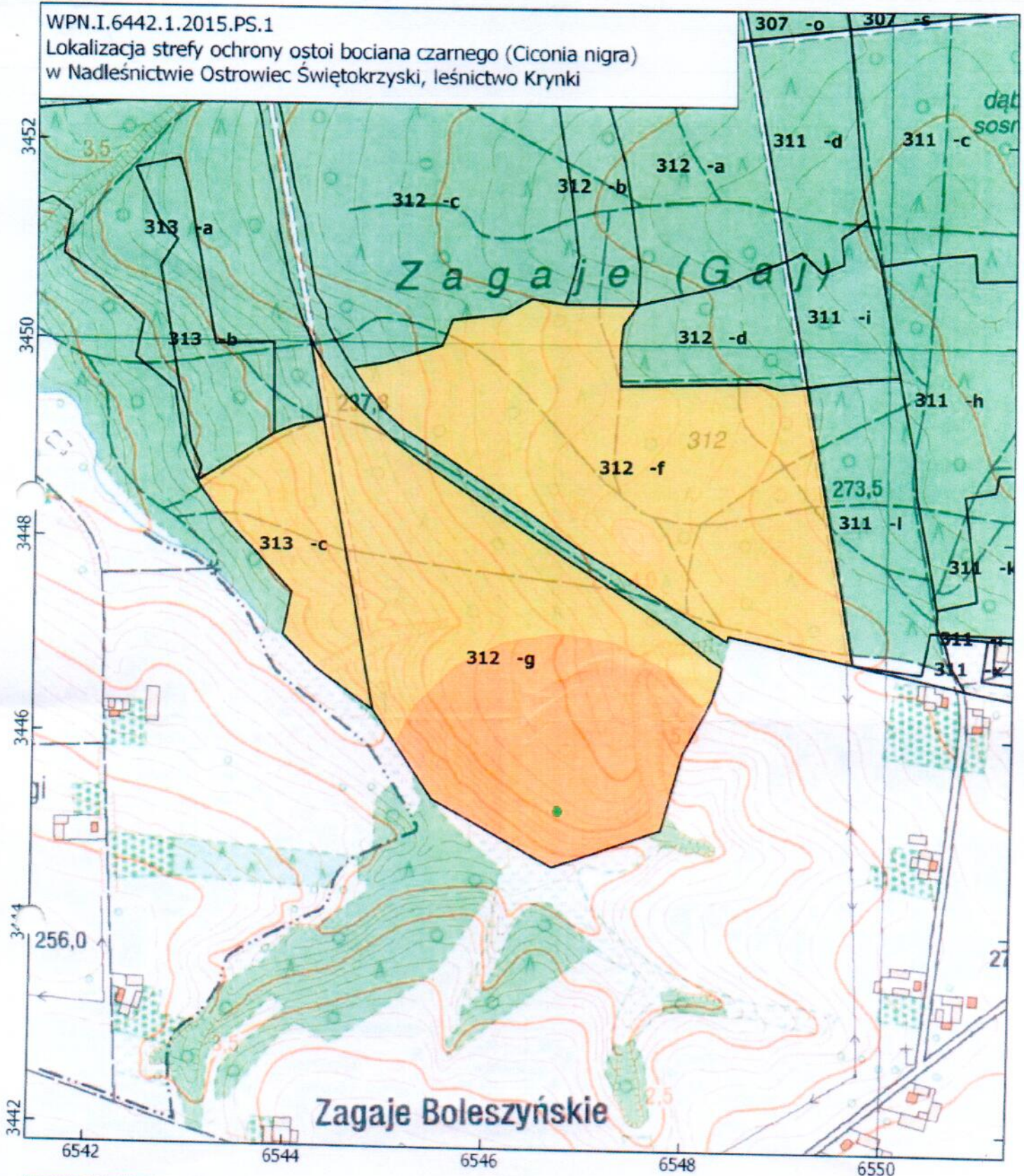
mgr inż. Jarosław Paźdzak

### Otrzymuje:





1. Nadleśnictwo Ostrowiec Świętokrzyski  
Sudół 216, 27-400 Ostrowiec Świętokrzyski

WPN.I.6442.1.2015.PS.1

Lokalizacja strefy ochrony ostoi bociana czarnego (*Ciconia nigra*)  
w Nadleśnictwie Ostrowiec Świętokrzyski, leśnictwo Krynki



**Legenda**

-  lokalizacja gniazda bociana czarnego
-  granice wydziałów leśnych
-  strefa ochrony całorocznej
-  strefa ochrony okresowej

0 100 200 300 400 500 m

układ współrzędnych: PL-1992

- Wydziałenia leśne: Bank Danych o Lasach, baza danych (04.04.2016);  
- Mapa topograficzna: Główny Urząd Geodezji i Kartografii, usługa  
przeoglądania (24.10.2018)