






załącznik nr 1    ark. nr 3    skala 1:1000    dz. nr: 157; 156, 176/24, 205/20    obręb: Pawłowo    gmina: Chojnice

-  granice terenu objętego wnioskiem
-  granice obszaru, w stosunku do którego decyzja o ustaleniu lokalizacji strategicznej inwestycji w zakresie sieci przesyłowej ma wywołać skutek, o którym mowa w art. 22 ust. 1 – powierzchnia obszaru w granicach działki nr: 157 wynosi 673m<sup>2</sup>, 156 wynosi 994m<sup>2</sup>, 176/24 wynosi 1394m<sup>2</sup>, 205/20 wynosi 19m<sup>2</sup>
-  oś linii 110 kV
-  projektowany słup linii 110 kV
-  istniejący słup linii 110 kV przeznaczony do demontażu