






załącznik nr 1	ark. nr 10	skala 1:1000	dz. nr: 180/2, 177	obręb: Gockowice	gmina: Chojnice
----------------	------------	--------------	--------------------	------------------	-----------------

-  granice terenu objętego wnioskiem
-  granice obszaru, w stosunku do którego decyzja o ustaleniu lokalizacji strategicznej inwestycji w zakresie sieci przesyłowej ma wywołać skutek, o którym mowa w art. 22 ust. 1 – powierzchnia obszaru w granicach działki nr: 180 wynosi 2580m²; 177 wynosi 1020m²
-  oś linii 110 kV
-  projektowany słup linii 110 kV
-  istniejący słup linii 110 kV przeznaczony do demontażu