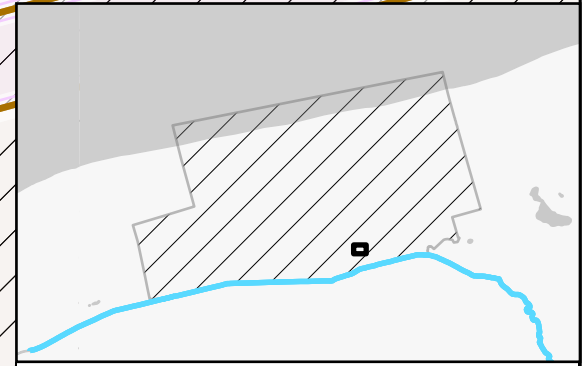
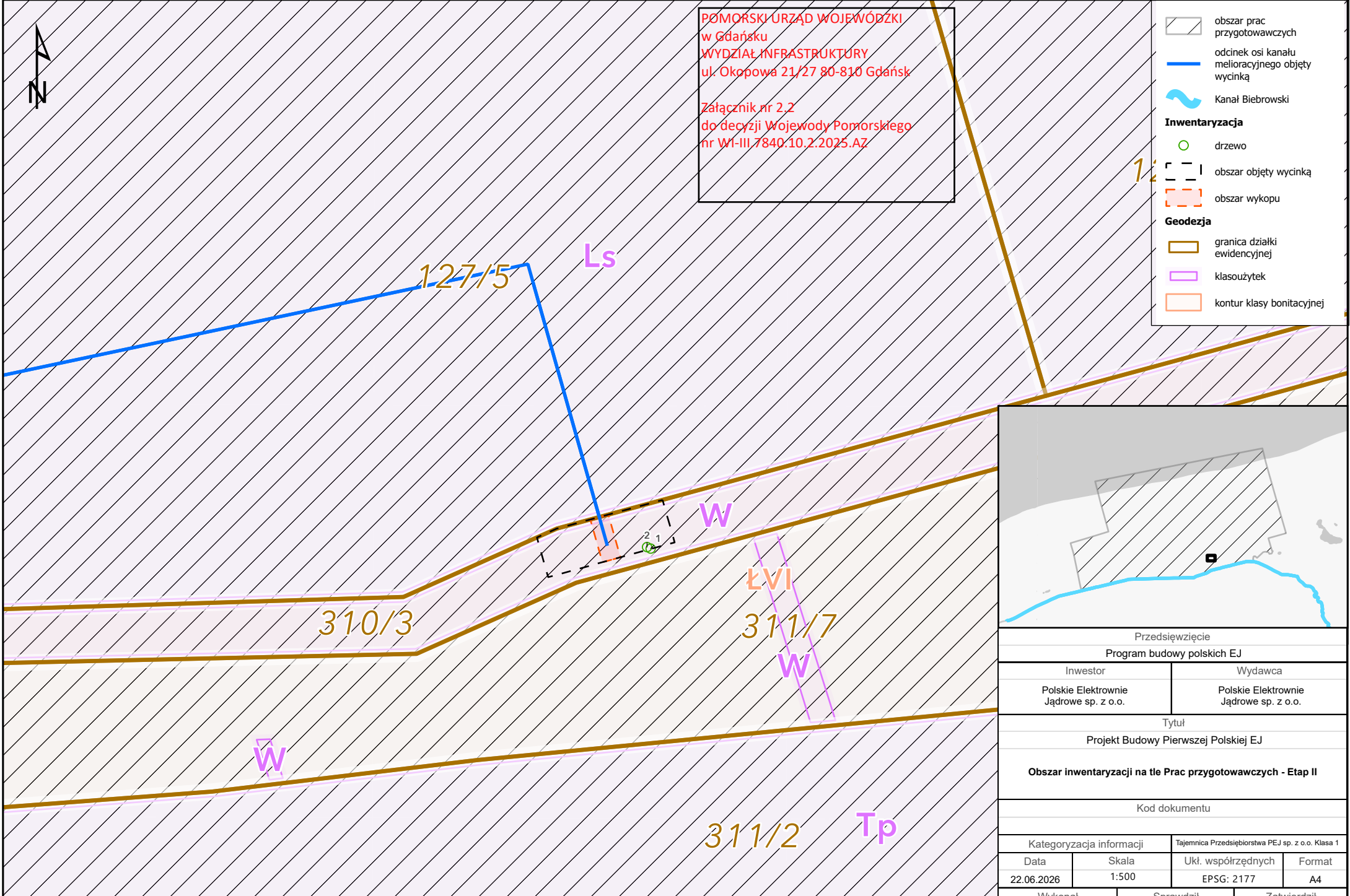




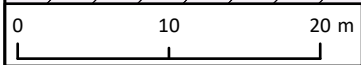
POMORSKI URZĄD WOJEWÓDZKI  
w Gdańsku  
WYDZIAŁ INFRASTRUKTURY  
ul. Okopowa 21/27 80-810 Gdańsk

Załącznik nr 2.2  
do decyzji Wojewody Pomorskiego  
nr WI-III.7840.10.2.2025.AZ

- obszar prac przygotowawczych
- odcinek osi kanału melioracyjnego objęty wycinką
- Kanał Biebrowski
- Inwentaryzacja**
- drzewo
- obszar objęty wycinką
- obszar wykopu
- Geodezja**
- granica działki ewidencyjnej
- klasoużytek
- kontur klasy bonitacyjnej



Przedsięwzięcie			
Program budowy polskich EJ			
Inwestor		Wydawca	
Polskie Elektryczne Jądrowe sp. z o.o.		Polskie Elektryczne Jądrowe sp. z o.o.	
Tytuł			
Projekt Budowy Pierwszej Polskiej EJ			
<b>Obszar inwentaryzacji na tle Prac przygotowawczych - Etap II</b>			
Kod dokumentu			
Kategoryzacja informacji		Tajemnica Przedsiębiorstwa PEJ sp. z o.o. Klasa 1	
Data	Skala	Ukł. współrzędnych	Format
22.06.2026	1:500	EPSG: 2177	A4
Wykonał		Sprawdził	Zatwierdził
MPrychodzen			
Szablon numer: 0111-02-F04			



Sources: Esri, TomTom, Garmin, DeLorme, NAVTEQ, USGS, OpenStreetMap contributors, and the GIS User Community