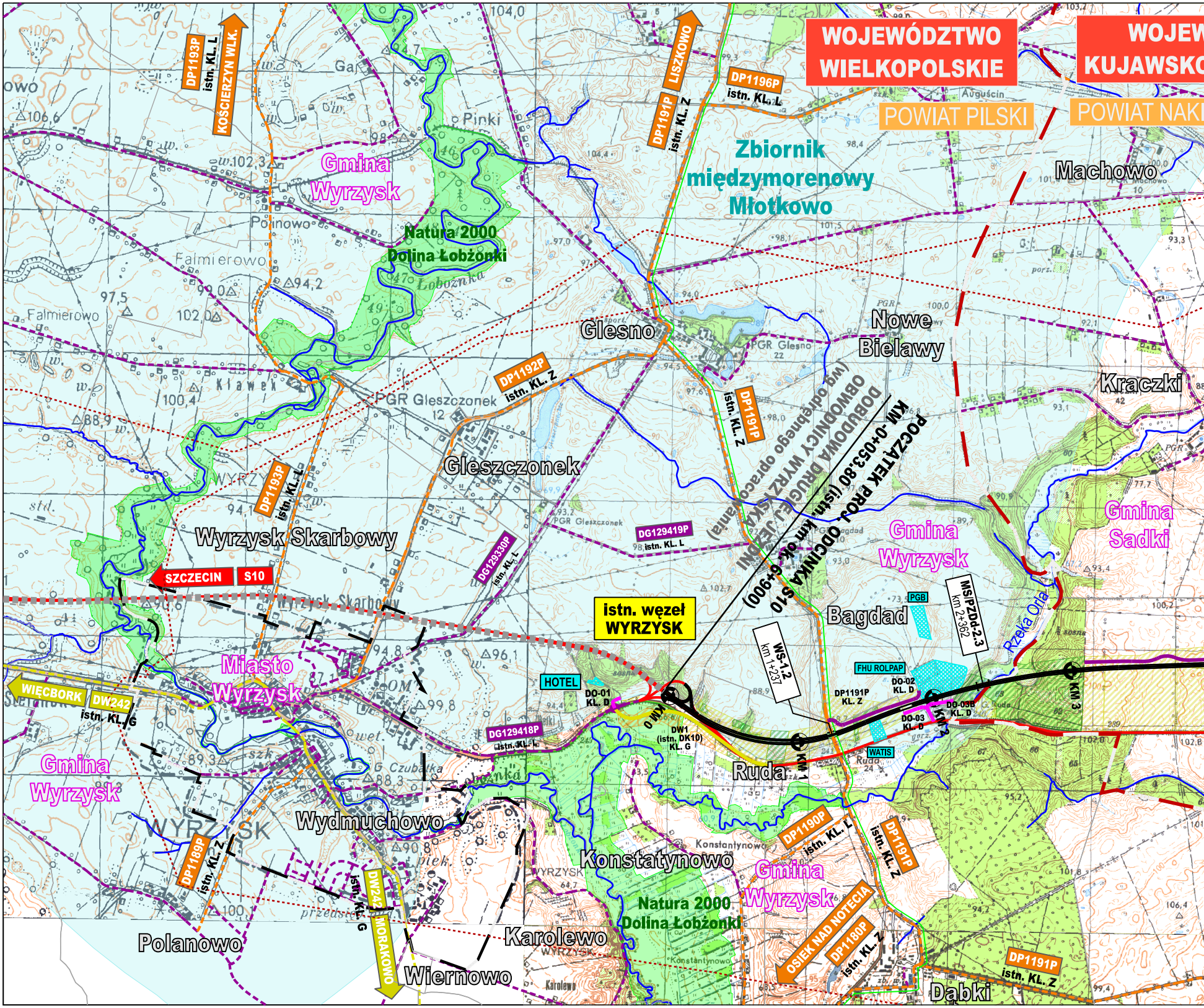
WOJEWÓDZTWO WIELKOPOLSKIE
WOJEW
KUJAWSKO
POWIAT PILSKI
POWIAT NAKI
DP1193P
istn. KL. L
KOŚCIERZYN WLK.
LISZKOWO
DP1191P
istn. KL. Z
DP1196P
istn. KL. L
Gmina Wyrzysk
Natura 2000 Dolina Łobżonki
Zbiornik międzymorenowy Młotkowo
Machowo
Nowe Bielawy
Kraczki
Glesno
DP1192P
istn. KL. Z
Gleszczonek
PGR Gleszczonek
Wyrzysk Skarbowy
DP1193P
istn. KL. L
DG129330P
istn. KL. L
DG129419P
istn. KL. L
DP1191P
istn. KL. Z
DOBUDOWA DRUGIEJ JEZDNI OBWODNICY WYRZYSKA (wg odrębnego opracowania)
KM -0+053,80 (istn. km ok. 6+900)
POCZĄTEK PROJ. ODCINKA S10
Gmina Wyrzysk
Gmina Sadki
Bagdad
PGB
MS/PZDd-2.3
km 2+362
Rzeka Orla
SZCZECIN
S10
istn. węzeł WYRZYSK
WS-1.2
km 1+237
FHU ROLPAP
HOTEL
DO-01
KL. D
KM 0
DW1
(istn. DK10)
KL. G
DP1191P
KL. Z
DO-02
KL. D
DO-03B
KL. D
DO-03
KL. D
KM 1
KM 2
KM 3
WATIS
Ruda
Miasto Wyrzysk
WIĘCBORK
DW242
istn. KL. G
DG129418P
istn. KL. L
Gmina Wyrzysk
Wydmuchowo
Konstatynowo
DP1190P
istn. KL. L
DP1191P
istn. KL. Z
Gmina Wyrzysk
Natura 2000 Dolina Łobżonki
DP1189P
istn. KL. Z
DW242
istn. KL. G
MORAKOWO
OSIEK NAD NOTECIĄ
DP1180P
istn. KL. Z
DP1191P
istn. KL. Z
Polanowo
Karolewo
Wiernowo
Dąbki

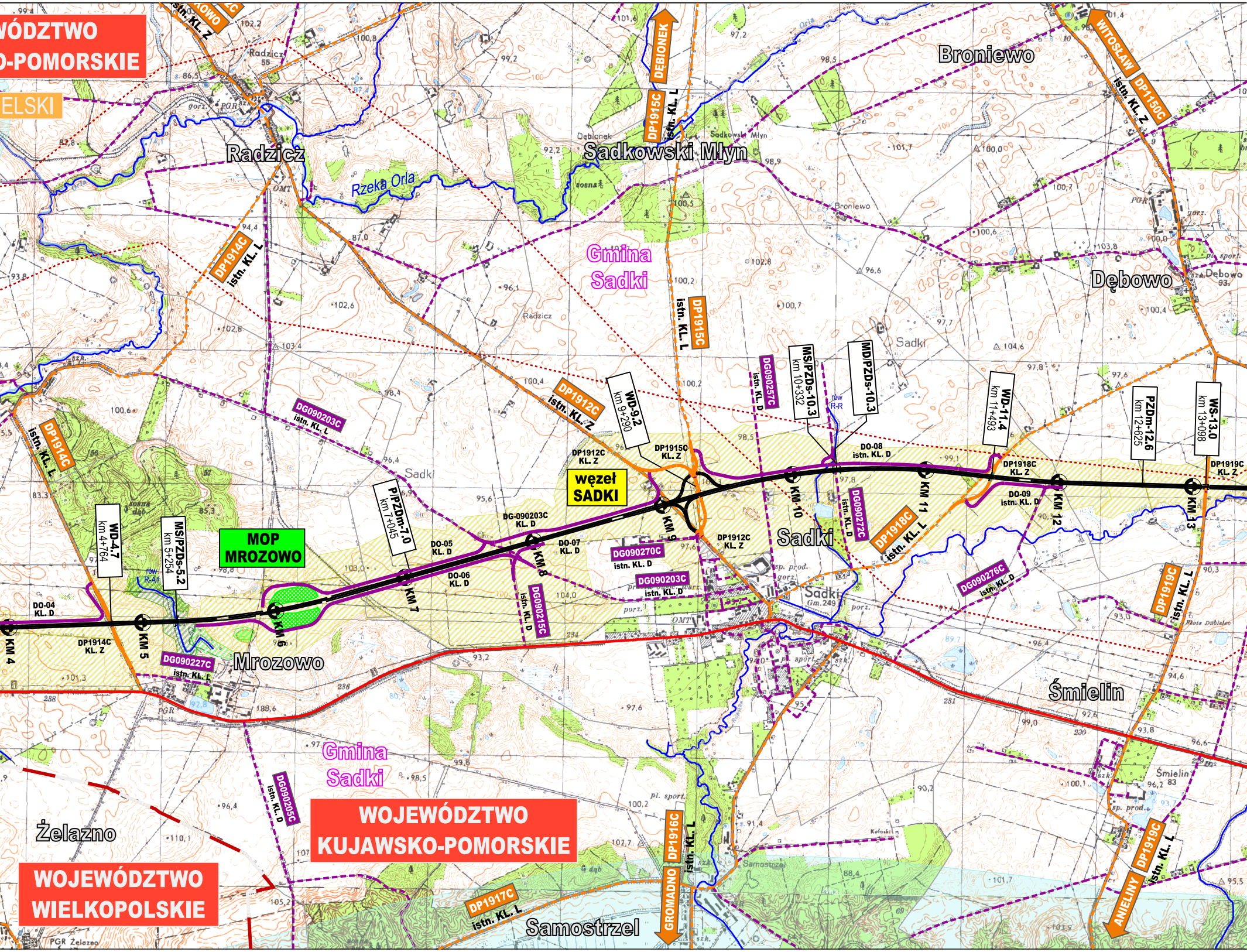
WOJEWÓDZTWO
KUJAWSKO-POMORSKIE
WOJEWÓDZTWO
WIELKOPOLSKIE
Radzicz
Sadkowski Młyn
Broniewo
Dębowo
Sadki
Mrozowo
Śmielin
Żelazno
Samostrzel
Gmina Sadki
Rzeka Orla
węzeł SADKI
MOP MROZOWO
DEBIONEK
WITOSŁAW
GROMADNO
ANIELINY
DP1915C istn. KL. L
DP1914C istn. KL. L
DP1912C istn. KL. Z
DP1150C istn. KL. Z
DP1918C istn. KL. L
DP1919C istn. KL. L
DP1916C istn. KL. L
DP1917C istn. KL. L
DG090203C istn. KL. L
DG090257C istn. KL. D
DG090272C istn. KL. D
DG090215C istn. KL. D
DG090270C istn. KL. D
DG090203C istn. KL. D
DG090276C istn. KL. D
DG090227C istn. KL. L
DG090205C istn. KL. D
WD-4.7 km 4+764
MS/PZDs-5.2 km 5+254
PIPZDm-7.0 km 7+045
WD-9.2 km 9+290
MS/PZDs-10.3 km 10+332
MD/PZDs-10.3
WD-11.4 km 11+493
PZDm-12.6 km 12+625
WS-13.0 km 13+098
DO-04 KL. D
DO-05 KL. D
DO-06 KL. D
DO-07 KL. D
DO-08 istn. KL. D
DO-09 istn. KL. D
DG-090203C KL. D
DP1912C KL. Z
DP1915C KL. Z
DP1918C KL. Z
DP1919C KL. Z
DP1914C KL. Z
KM 4
KM 5
KM 6
KM 7
KM 8
KM 9
KM 10
KM 11
KM 12
KM 13
row R-A1
row R-R

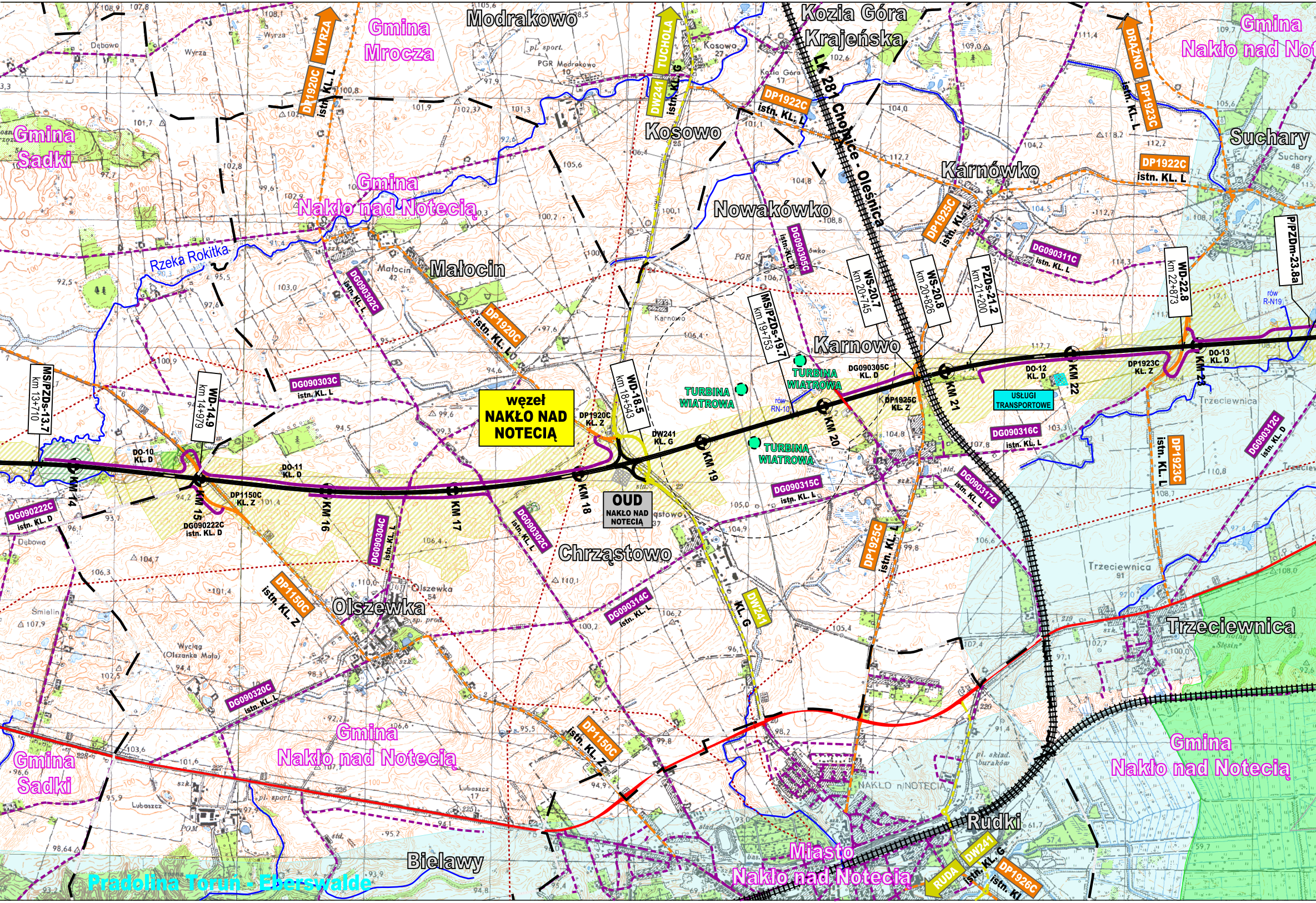
Modrakowo
Gmina Mrocza
WYRZA
DK1920C istn. KL. L
TUCHOLA
DW241 istn. KL. G
Kozia Góra Krajeńska
LK 281 Chojnice - Oleśnica
DP1922C istn. KL. L
DRĄŻNO
istn. KL. L DP1923C
Gmina Nakło nad Not
Gmina Sadki
Kosowo
Suchary
DP1922C istn. KL. L
Karnówko
Gmina Nakło nad Notecią
Nowakówko
DP1925C istn. KL. L
P/PZDm-23.8a
Rzeka Rokitka
Małocin
DG090302C istn. KL. L
DG090305C istn. KL. D
DG090311C istn. KL. L
WS-20.7 km 20+745
WS-20.8 km 20+826
PZDs-21.2 km 21+200
WD-22.8 km 22+873
rów R-N19
DP1920C istn. KL. L
MS/PZDs-19.7 km 19+753
Karnowo
MS/PZDs-13.7 km 13+710
WD-14.9 km 14+979
DG090303C istn. KL. L
węzeł NAKŁO NAD NOTECIĄ
WD-18.5 km 18+543
TURBINA WIATROWA
TURBINA WIATROWA
TURBINA WIATROWA
DG090305C KL. D
DO-12 KL. D
KM 22
DP1923C KL. Z
DO-13 KL. D
KM 23
rów RN-10
DP1925C KL. Z
KM 21
USŁUGI TRANSPORTOWE
DG090316C istn. KL. L
DG090312C istn. KL. D
DP1920C KL. Z
DW241 KL. G
KM 20
KM 19
DO-10 KL. D
DO-11 KL. D
KM 14
KM 15
KM 16
KM 17
KM 18
DP1150C KL. Z
DG090222C istn. KL. D
DG090222C istn. KL. D
OUD NAKŁO NAD NOTECIĄ
DG090315C istn. KL. L
DG090317C istn. KL. L
istn. KL. L DP1923C
DG090304C istn. KL. L
DG090302C istn. KL. L
Chrząstowo
DP1925C istn. KL. L
DP1150C istn. KL. Z
Olszewka
DG090314C istn. KL. L
DW241 KL. G
Trzeciewnica
DG090320C istn. KL. L
Gmina Nakło nad Notecią
DP1150C istn. KL. Z
Gmina Nakło nad Notecią
Gmina Sadki
Rudki
Bielawy
Miasto Nakło nad Notecią
RUDA
DW241 istn. KL. G
DP1926C istn. KL
Pradolina Toruń - Eberswalde

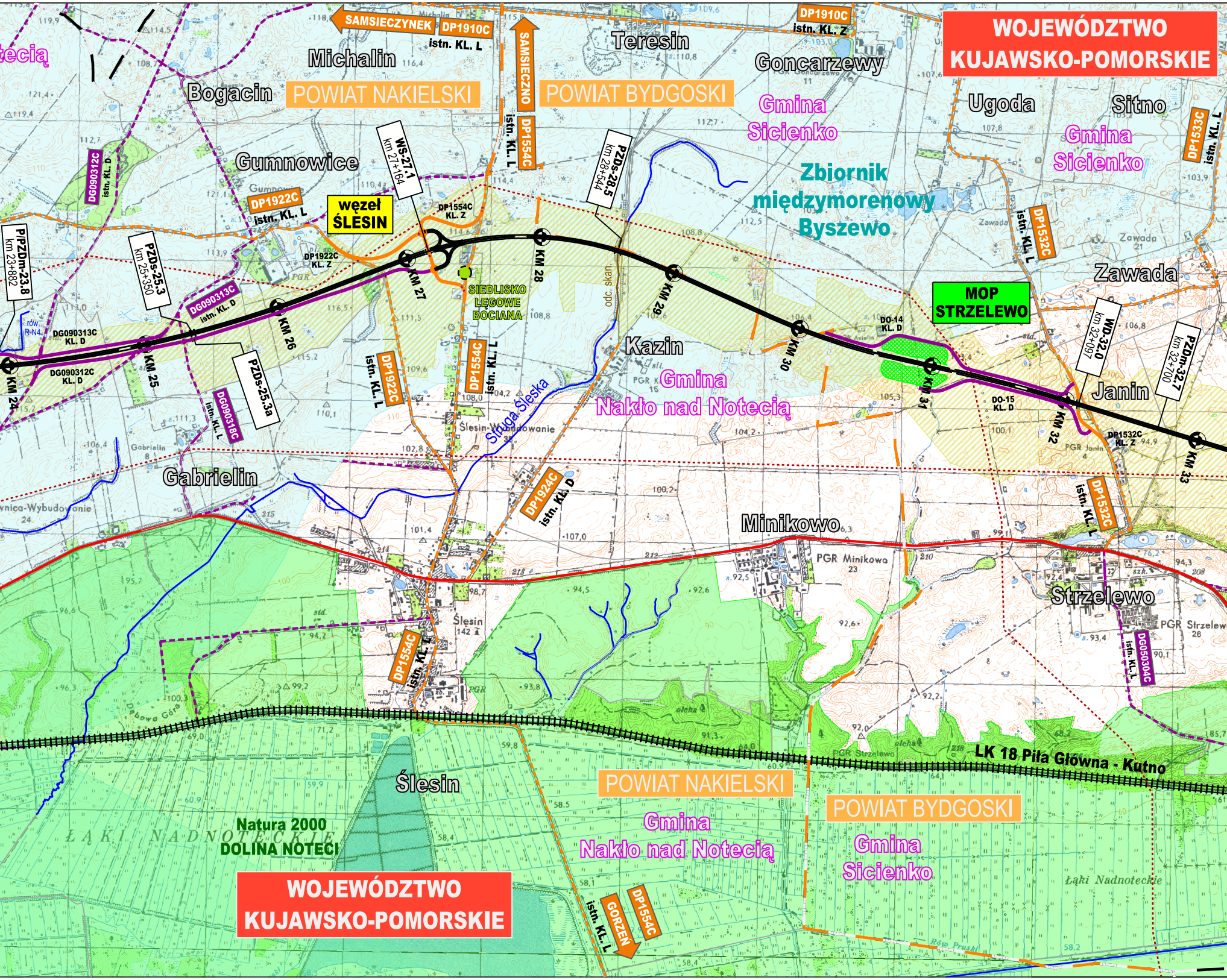
WOJEWÓDZTWO KUJAWSKO-POMORSKIE
POWIAT NAKIELSKI
POWIAT BYDGOSKI
Gmina Sicienko
Gmina Nakło nad Notecią
Michalin
Bogacin
Teresin
Goncarzewy
Ugoda
Sitno
Gumnowice
Zbiornik międzymorenowy Byszewo
Zawada
Kazin
Janin
Gabrielin
Minikowo
Strzelewo
Ślesin
SAMSIECZYNEK
SAMSIECZNO
GORZEŃ
DP1910C
istn. KL. L
istn. KL. Z
DP1554C
DP1922C
DP1924C
DP1532C
DP1533C
DG090312C
DG090313C
DG090318C
DG050304C
istn. KL. D
KL. Z
KL. D
węzeł ŚLESIN
WS-27.1 km 27+164
PZDs-28.5 km 28+544
PZDs-25.3 km 25+350
PZDs-25.3a
PZDm-23.8 km 23+882
WD-32.0 km 32+097
PZDm-32.7 km 32+700
DO-14 KL. D
DO-15 KL. D
MOP STRZELEWO
SIEDLISKO LĘGOWE BOCIANA
KM 24
KM 25
KM 26
KM 27
KM 28
KM 29
KM 30
KM 31
KM 32
KM 33
odc. skan.
rów R-N4
Struga Ślesin
Ślesin-Władysławowanie
Łąki Nadnoteckie
ŁĄKI NADNOTECKIE
LK 18 Piła Główna - Kutno
Natura 2000 DOLINA NOTECI
PGR Minikowo
PGR Strzelewo
PGR Janin

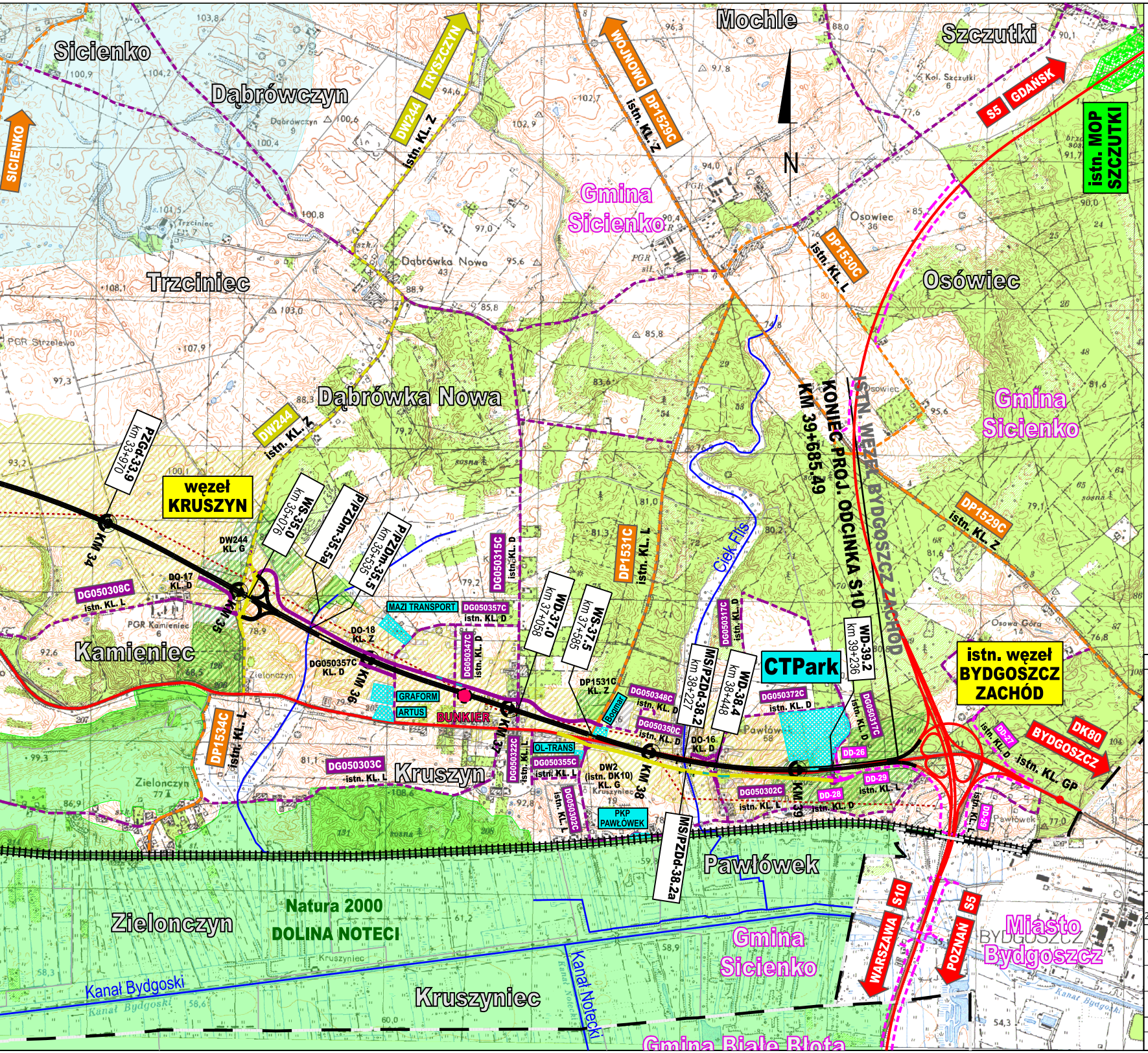
Sicienko
Dąbrówczyn
Mochle
Szczutki
SICIENKO
DW244 TRYSZCZYN
istn. KL. Z
WOJNOWO DP1529C
istn. KL. Z
S5 GDAŃSK
istn. MOP SZCZUTKI
N
Gmina Sicienko
Osówiec
DP1530C
istn. KL. L
Osówiec
Trzciniec
Dąbrówka Nowa
PGR Strzelewo
DW244
istn. KL. Z
KONIEC PROJ. ODCINKA S10
KM 39+685.49
ISTN. WĘZEŁ BYDGOSZCZ ZACHÓD
Gmina Sicienko
PZGd-33.9
km 33+970
węzeł KRUSZYN
KM 34
WS-35.0
km 35+076
P/PZDm-35.5a
P/PZDm-35.5
km 35+535
DP1529C
istn. KL. Z
DW244
KL. G
DQ-17
KL. D
DG050308C
istn. KL. L
KM 35
PGR Kamieniec
Kamieniec
DO-18
KL. Z
MAZI TRANSPORT
DG050357C
istn. KL. D
DG050315C
istn. KL. D
DP1531C
istn. KL. L
Ciek Flis
WD-37.0
km 37+058
WS-37.5
km 37+585
DG050347C
istn. KL. D
DG050357C
KL. D
KM 36
GRAFORM
ARTUS
BUNKIER
KM 37
DP1531C
KL. Z
MS/PZDd-38.2
km 38+227
WD-38.4
km 38+448
DG050317C
CTPark
WD-39.2
km 39+236
istn. węzeł BYDGOSZCZ ZACHÓD
DG050348C
istn. KL. D
DG050350C
istn. KL. D
DO-16
KL. D
DG050372C
istn. KL. D
DG050317C
istn. KL. D
DD-26
DD-27
istn. KL. D
DK80 BYDGOSZCZ
istn. KL. GP
DP1534C
istn. KL. L
DG050303C
istn. KL. L
Kruszyn
DG050322C
istn. KL. L
OL-TRANS
DG050355C
istn. KL. L
DW2 (istn. DK10) KL. G
KM 38
DG050302C
istn. KL. L
KM 39
DD-28
DD-29
istn. KL. L
istn. KL. D
DD-29
PKP PAWŁÓWEK
MS/PZDd-38.2a
Zielonczyn
Pawłówek
Natura 2000
DOLINA NOTECI
Zielonczyn
S10 WARSZAWA
S5 POZNAŃ
Gmina Sicienko
Miasto Bydgoszcz
Kanał Bydgoski
Kanał Notecki
Kruszyniec
Gmina Białe Błota

LEGENDA:

- 🟥 - granica województwa
- 🟧 - granica powiatu
- ⬛ - granica gminy
- 🟥 - istn. drogi krajowe i łącznice
- 🟨 - istn. drogi wojewódzkie
- 🟧 - istn. drogi powiatowe
- 🟪 - istn. drogi gminne
- 🟪 - istn. dodatkowe jezdnie
- 🟩 - istn. jezdnie manewrowe
- 🟦 - istn. rzeki, cieki
- ┼┼┼┼ - istn. linia kolejowa
- 🟥 - istn. linie energetyczne (WN, NWN)
- ▨ - droga ekspresowa proj. w ramach zadania "Dobudowa drugiej jezdni na Obwodnicy Wyrzyska w ciągu drogi ekspresowej S10" (wg. odrębnego opracowania)
- ⬛ - proj. droga ekspresowa S10 i łącznice
- 🟨 - proj. drogi wojewódzkie
- 🟧 - proj. drogi powiatowe
- 🟪 - proj. drogi gminne
- 🟪 - proj. dodatkowe jezdnie
- 🟩 - proj. jezdnie manewrowe
- 🟩 - międzynarodowy szlak rowerowy R1
- 🟦 - główne zbiorniki wód podziemnych
- 🟩 - Natura 2000 - obszary specjalnej ochrony

UŻYTKI GRUNTOWE

- ▨ - grunty rolne
- ▨ - sady
- ▨ - łąki trwałe
- ▨ - pastwiska trwałe
- ▨ - grunty zadrzewione i zakrzewione (w tym na użytkach rolnych)
- ▨ - lasy
- ▨ - nieużytki
- ▨ - grunty zabudowane i zurbanizowane (w tym m.in. tereny mieszkaniowe i przemysłowe oraz grunty rolne zabudowane)

SKRÓTY I SYMBOLE

MOP	- Miejsce Obsługi Podróżnych
OUD	- Obwód Utrzymania Drogi

OBIEKTY INŻYNIERSKIE

WS	- wiadukt drogowy w ciągu drogi S10
WD	- wiadukt drogowy nad drogą S10
MS/PZDd	- most z funkcją przejścia dla dużych zwierząt w ciągu drogi S10
MD/PZDd	- most z funkcją przejścia dla dużych zwierząt w ciągu drogi DW
MS/PZDs	- most z funkcją przejścia dla średnich zwierząt w ciągu drogi S10
MD/PZDs	- most z funkcją przejścia dla średnich zwierząt w ciągu drogi gminnej
PZGd	- przejście dla zwierząt dużych nad drogą S10
PZDs	- przejście dla zwierząt średnich pod drogą S10
PZDm	- przejście dla zwierząt małych pod drogą S10
P/PZDm	- przepust z funkcją przejścia dla małych zwierząt pod drogą S10

Zabrania się powielania rysunku oraz usuwania tabeli znamionowej rysunku (prawo autorskie) bez zgody Transprojektu Gdańskiego.

Inwestor:	GDDKiA	Generalny Dyrektor Dróg Krajowych i Autostrad, GDDKiA oddział w Bydgoszczy ul. Fordońska 6, 80-085 Bydgoszcz
Jednostka projektowa:	TGD	Transprojekt Gdański Sp. z o.o. ul. Zabytkowa 2 80-253 Gdańsk
Nazwa i adres obiektu budowlanego:	Budowa drogi ekspresowej S10 na odcinku Wyrzysk – Bydgoszcz województwo wielkopolskie, powiat pilski: gmina Wyrzysk województwo kujawsko-pomorskie, powiat nakielski: gminy Sadki i Nakło nad Notecią oraz powiat bydgoski: gmina Sicienko	

Branża:	Stadium:	Wersja:
DROGOWA	STEŚ-R etap II (Elementy Koncepcji Programowej)	00
Nr projektu: 02/197/2024	Obiekt: Droga	Wariant: -
Nr umowy: 2006.2024.I-1.D-3.2411.35.2023.54	Tytuł rysunku: Plan orientacyjny	Skala: 1:25000

Stanowisko	Imię i nazwisko	Nr uprawnień/specjalność	Podpis
Główny Projektant:	mgr inż. Grzegorz Długosz	POM/0051/POOD/07 drogowa	
Opracował:	mgr inż. Marcin Kaczyński	-	
Projektant sprawdzający:	mgr inż. Joanna Żółtowska	POM/0135/POOD/05 drogowa	

Element	Tom	Zeszyt	Nr rysunku	Adnotacja	Specjalność	Data opr. i spr.
EKP	02	02	01.001	plan.orientacyjny	BD	2025.09.12