

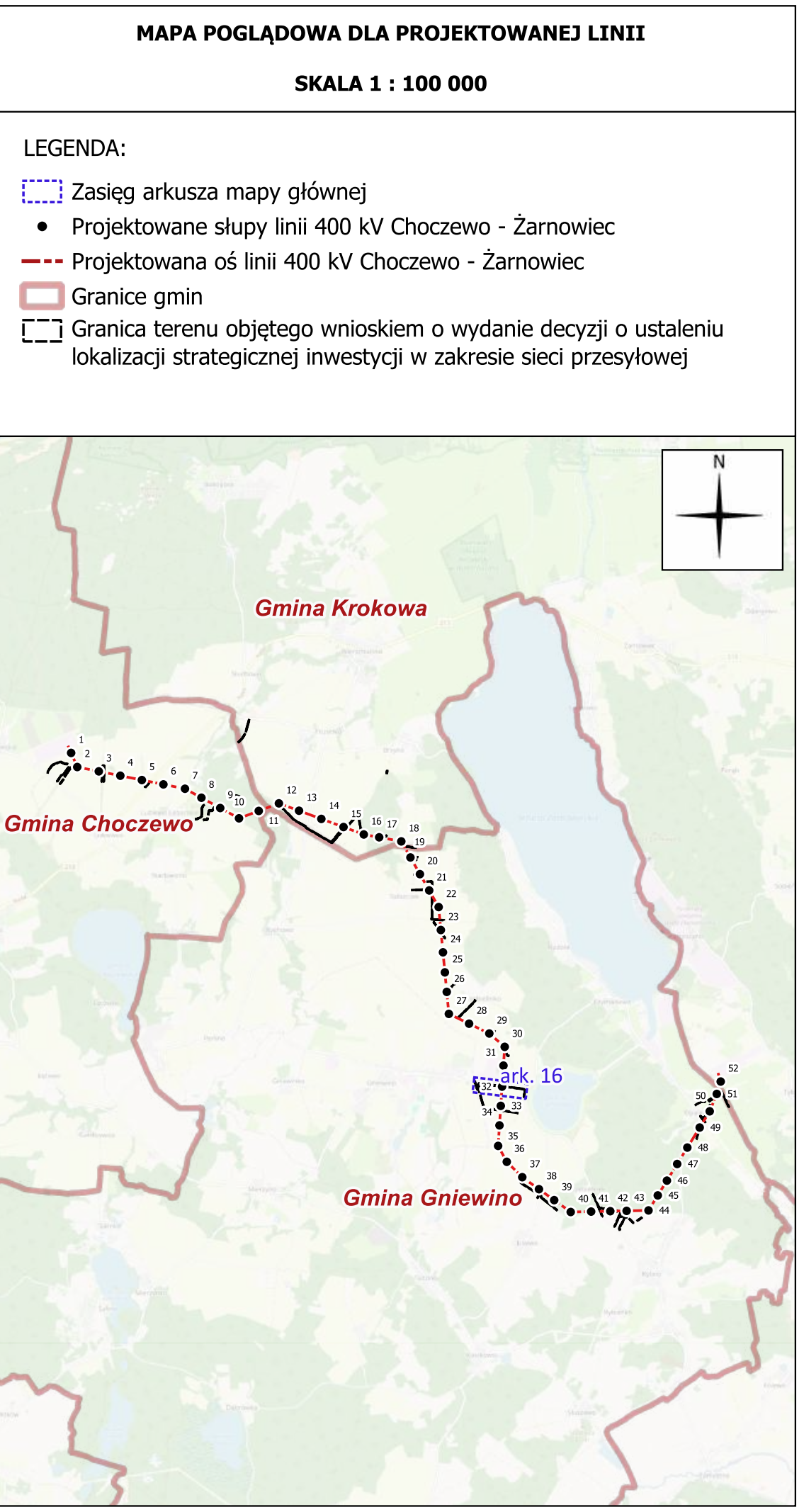
OKREŚLENIE GRANIC TERENU OBJĘTEGO WNIOSEM
skala 1 : 1 000

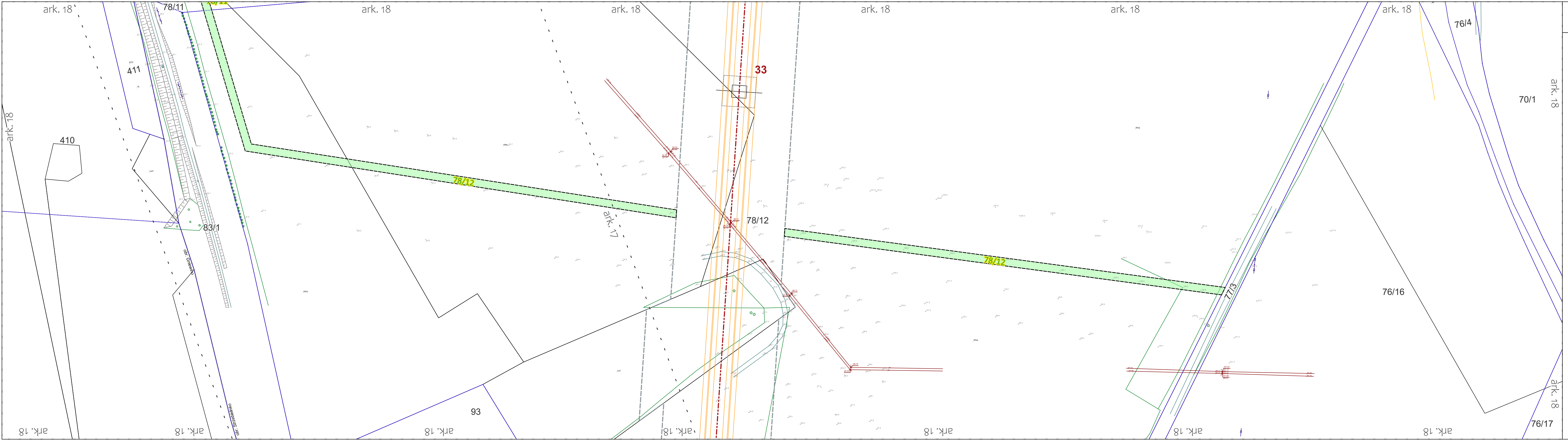
LEGENDA:

- Oś projektowanej linii 400 kV
- Przewody projektowanej linii 400 kV
- Granica terenu objętego wnioskiem o wydanie decyzji o ustaleniu lokalizacji strategicznej inwestycji w zakresie sieci przesyłowej
- Obszar, w stosunku do którego decyzja o ustaleniu lokalizacji strategicznej inwestycji w zakresie sieci przesyłowej ma wywołać skutek, o którym mowa w art. 22 ust. 1 i ust. 5 Ustawy (ograniczenie sposobu korzystania z nieruchomości na czas określony), w tym obszar objęty zakazem lub nakazem, o którym mowa w art. 22 ust. 2 Ustawy
- Obszar, w stosunku do którego decyzja o ustaleniu lokalizacji strategicznej inwestycji w zakresie sieci przesyłowej ma wywołać skutek, o którym mowa w art. 22 ust. 1 Ustawy (ograniczenie sposobu korzystania z nieruchomości na czas nieokreślony), w tym obszar objęty zakazem lub nakazem, o którym mowa w art. 22 ust. 2 Ustawy, w związku z art. 22 ust. 4 Ustawy
- Obszar, w stosunku do którego decyzja o ustaleniu lokalizacji strategicznej inwestycji w zakresie sieci przesyłowej ma wywołać skutek, o którym mowa w art. 22 ust. 1 Ustawy (ograniczenie sposobu korzystania z nieruchomości na czas nieokreślony), w tym obszar objęty zakazem lub nakazem, o którym mowa w art. 22 ust. 2 Ustawy, w związku z art. 22 ust. 4 Ustawy - obszary wycinki trwałej na działkach ewidencyjnych będących w zarządzie PGLLP
- Granica terenu objętego Decyzją Wojewody Pomorskiego znak: WI-III.747.1.25.2023.EB z dnia 13.10.2023 r. o ustaleniu lokalizacji strategicznej inwestycji w zakresie sieci przesyłowej
- Numer działki objętej wnioskiem
- Granice działek
- Granice obrębów
- Zasięg arkuszy mapy
- Przebudowa kolizji z siecią uzbrojenia terenu - linie SN:
 - Istniejące słupy linii SN przeznaczone do demontażu
 - Istniejące słupy linii SN do wymiany na słupy kablowe
 - Projektowane stacje transformatorowe
 - Projektowane złącza kablowe SN /ZKSN/
 - Projektowane mufy kablowe
 - Istniejące linie napowietrzne SN do demontażu
 - Projektowane skablowania kolidujących linii SN

Załącznik został sporządzony na podkładzie mapy zasadniczej.
Numer licencji:
Powiat pucki:
- Licencja nr GKK.6642.1867.2024_2211_CL2 z dnia 06.06.2024 r.
- Licencja nr GKK.6642.2498.2024_2211_CL2 z dnia 02.08.2024 r.
Powiat wejherowski:
- Licencja nr GD.6642.3170.2024_2215_CL2 z dnia 29.10.2024 r.

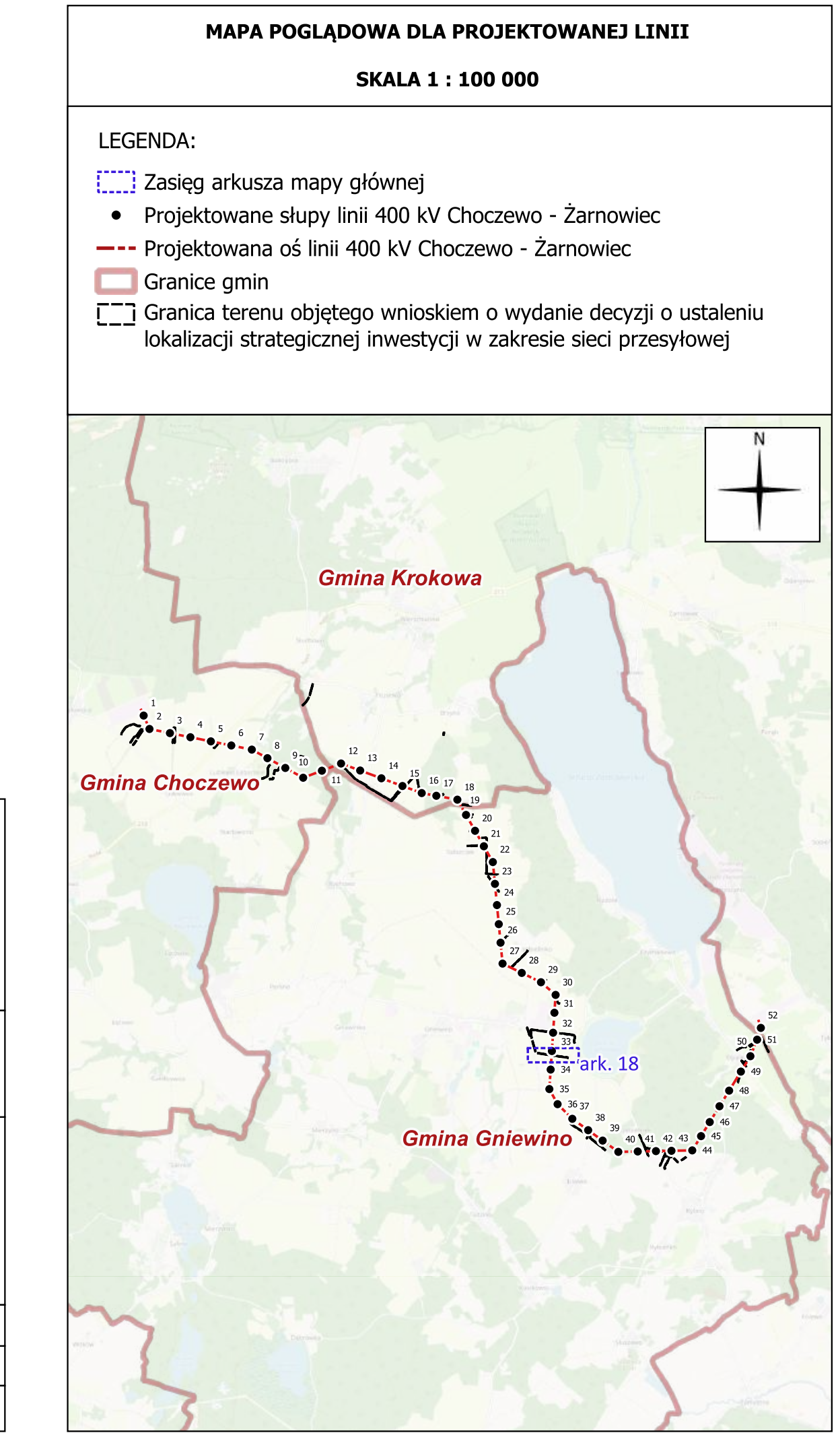
Nazwa inwestycji: "Budowa linii 400 kV Choczewo - Żarnowiec"	Wykonawca: PILE ELBUD S.A. ul. Ciepłownicza 20 31-574 Kraków
Lokalizacja: Województwo: pomorskie Powiat: wejherowski Gmina: Gniewino Obręb: Strzebielinko Działki: zgodnie z wykazem załączonym do wniosku	Inwestor: Polskie Sieci Elektroenergetyczne S.A. ul. Warszawska 165 05-520 Konstancin-Jeziorna
Tytuł rysunku: Określenie granic terenu objętego wnioskiem o wydanie decyzji o ustaleniu lokalizacji strategicznej inwestycji w zakresie sieci przesyłowej, przedstawionych na kopii aktualnej mapy zasadniczej	Data: 31.01.2025 Skala: 1 : 1000 Nr arkusza: ark. 16

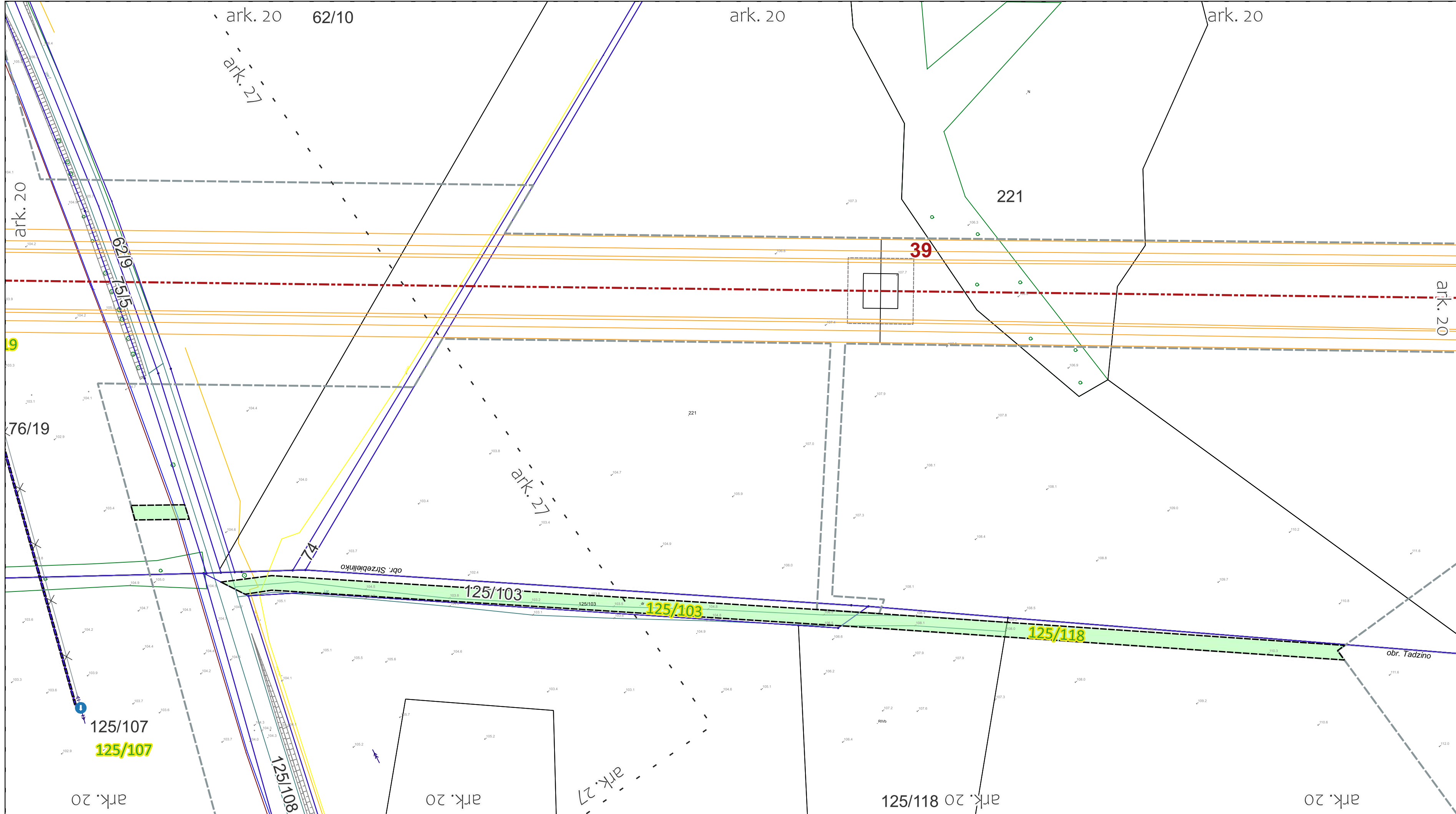




OKREŚLENIE GRANIC TERENU OBJĘTEGO WNIOSEM	
skala 1 : 1 000	
LEGENDA: <div><div>---</div>Oś projektowanej linii 400 kV</div> <div><div>---</div>Przewody projektowanej linii 400 kV</div> <div><div></div>Granica terenu objętego wnioskiem o wydanie decyzji o ustaleniu lokalizacji strategicznej inwestycji w zakresie sieci przesyłowej</div> <div><div></div>Obszar, w stosunku do którego decyzja o ustaleniu lokalizacji strategicznej inwestycji w zakresie sieci przesyłowej ma wywołać skutek, o którym mowa w art. 22 ust. 1 i ust. 5 Ustawy (ograniczenie sposobu korzystania z nieruchomości na czas określony), w tym obszar objęty zakazem lub nakazem, o którym mowa w art. 22 ust. 2 Ustawy</div> <div><div></div>Obszar, w stosunku do którego decyzja o ustaleniu lokalizacji strategicznej inwestycji w zakresie sieci przesyłowej ma wywołać skutek, o którym mowa w art. 22 ust. 1 Ustawy (ograniczenie sposobu korzystania z nieruchomości na czas nieokreślony), w tym obszar objęty zakazem lub nakazem, o którym mowa w art. 22 ust. 2 Ustawy, w związku z art. 22 ust. 4 Ustawy</div> <div><div></div>Obszar, w stosunku do którego decyzja o ustaleniu lokalizacji strategicznej inwestycji w zakresie sieci przesyłowej ma wywołać skutek, o którym mowa w art. 22 ust. 1 Ustawy (ograniczenie sposobu korzystania z nieruchomości na czas nieokreślony), w tym obszar objęty zakazem lub nakazem, o którym mowa w art. 22 ust. 2 Ustawy, w związku z art. 22 ust. 4 Ustawy - obszary wycinki trwałej na działkach ewidencyjnych będących w zarządzie PGLLP</div> <div><div></div>Granica terenu objętego Decyzją Wojewody Pomorskiego znak: WI-III.747.1.25.2023.EB z dnia 13.10.2023 r. o ustaleniu lokalizacji strategicznej inwestycji w zakresie sieci przesyłowej</div> <div><div>155</div>Numer działki objętej wnioskiem</div> <div><div></div>Granice działek</div> <div><div></div>Granice obrębów</div> <div><div></div>Zasięg arkusza mapy</div> <div>Przebudowa kolizji z siecią uzbrojenia terenu - linie SN:<div><div></div>Istniejące słupy linii SN przeznaczone do demontażu</div><div><div></div>Istniejące słupy linii SN do wymiany na słupy kablowe</div><div><div></div>Projektowane stacje transformatorowe</div><div><div></div>Projektowane złącza kablowe SN /ZKSN/</div><div><div></div>Projektowane mufy kablowe</div><div><div>X</div>Istniejące linie napowietrzne SN do demontażu</div><div><div>---</div>Projektowane skablowania kolidujących linii SN</div></div>	

Załącznik został sporządzony na podkładzie mapy zasadniczej. Numer licencji: Powiat pucki: - Licencja nr GKK.6642.1867.2024_2211_CL2 z dnia 06.06.2024 r. - Licencja nr GKK.6642.2498.2024_2211_CL2 z dnia 02.08.2024 r. Powiat wejherowski: - Licencja nr GD.6642.3170.2024_2215_CL2 z dnia 29.10.2024 r.	
Nazwa inwestycji: "Budowa linii 400 kV Choczewo - Żarnowiec"	Wykonawca: PILE ELBUD S.A. ul. Ciepłownicza 20 31-574 Kraków
Lokalizacja: Województwo: pomorskie Powiat: wejherowski Gmina: Gniewino Obręb: Strzebielinko Działki: zgodnie z wykazem załączonym do wniosku	Inwestor: Polskie Sieci Elektroenergetyczne S.A. ul. Warszawska 165 05-520 Konstancin-Jeziorna
Tytuł rysunku: Określenie granic terenu objętego wnioskiem o wydanie decyzji o ustaleniu lokalizacji strategicznej inwestycji w zakresie sieci przesyłowej, przedstawionych na kopii aktualnej mapy zasadniczej	Data: 31.01.2025 Skala: 1 : 1000 Nr arkusza: ark. 18





OKREŚLENIE GRANIC TERENU OBJĘTEGO WNIOSEM

skala 1 : 1 000

LEGENDA:

- Oś projektowanej linii 400 kV
- Przewody projektowanej linii 400 kV
- Granica terenu objętego wnioskiem o wydanie decyzji o ustaleniu lokalizacji strategicznej inwestycji w zakresie sieci przesyłowej
- Obszar, w stosunku do którego decyzja o ustaleniu lokalizacji strategicznej inwestycji w zakresie sieci przesyłowej ma wywołać skutek, o którym mowa w art. 22 ust. 1 i ust. 5 Ustawy (ograniczenie sposobu korzystania z nieruchomości na czas określony), w tym obszar objęty zakazem lub nakazem, o którym mowa w art. 22 ust. 2 Ustawy
- Obszar, w stosunku do którego decyzja o ustaleniu lokalizacji strategicznej inwestycji w zakresie sieci przesyłowej ma wywołać skutek, o którym mowa w art. 22 ust. 1 Ustawy (ograniczenie sposobu korzystania z nieruchomości na czas nieokreślony), w tym obszar objęty zakazem lub nakazem, o którym mowa w art. 22 ust. 2 Ustawy, w związku z art. 22 ust. 4 Ustawy
- Obszar, w stosunku do którego decyzja o ustaleniu lokalizacji strategicznej inwestycji w zakresie sieci przesyłowej ma wywołać skutek, o którym mowa w art. 22 ust. 1 Ustawy (ograniczenie sposobu korzystania z nieruchomości na czas nieokreślony), w tym obszar objęty zakazem lub nakazem, o którym mowa w art. 22 ust. 2 Ustawy, w związku z art. 22 ust. 4 Ustawy - obszary wycinki trwałej na działkach ewidencyjnych będących w zarządzie PGLLP
- Granica terenu objętego Decyzją Wojewody Pomorskiego znak: WI-III.747.1.25.2023.EB z dnia 13.10.2023 r. o ustaleniu lokalizacji strategicznej inwestycji w zakresie sieci przesyłowej
- Numer działki objętej wnioskiem
- Granice działek
- Granice obrębów
- Zasięg arkusza mapy
- Przebudowa kolizji z siecią uzbrojenia terenu - linie SN:
 - Istniejące słupy linii SN przeznaczone do demontażu
 - Istniejące słupy linii SN do wymiany na słupy kablowe
 - Projektowane stacje transformatorowe
 - Projektowane złącza kablowe SN /ZKSN/
 - Projektowane mufy kablowe
 - Istniejące linie napowietrzne SN do demontażu
 - Projektowane skablowania kolidujących linii SN



Załącznik został sporządzony na podkładzie mapy zasadniczej.

Numer licencji:

Powiat pucki:

- Licencja nr GKK.6642.1867.2024_2211_CL2 z dnia 06.06.2024 r.

- Licencja nr GKK.6642.2498.2024_2211_CL2 z dnia 02.08.2024 r.

Powiat wejherowski:

- Licencja nr GD.6642.3170.2024_2215_CL2 z dnia 29.10.2024 r.

Nazwa inwestycji:

"Budowa linii 400 kV Choczewo - Żarnowiec"

Wykonawca:

PILE ELBUD S.A.

ul. Ciepłownicza 20

31-574 Kraków



Lokalizacja:

Województwo: pomorskie

Powiat: wejherowski

Gmina: Gniewino

Obręb: Strzebielinko, Tadzino

Działki: zgodnie z wykazem załączonym do wniosku

Inwestor:

Polskie Sieci

Elektroenergetyczne S.A.

ul. Warszawska 165

05-520 Konstancin-Jeziorna



Tytuł rysunku:

Określenie granic terenu objętego wnioskiem o wydanie decyzji o ustaleniu lokalizacji strategicznej inwestycji w zakresie sieci przesyłowej, przedstawionych na

kopii aktualnej mapy zasadniczej

Data:
31.01.2025

Skala:
1 : 1000

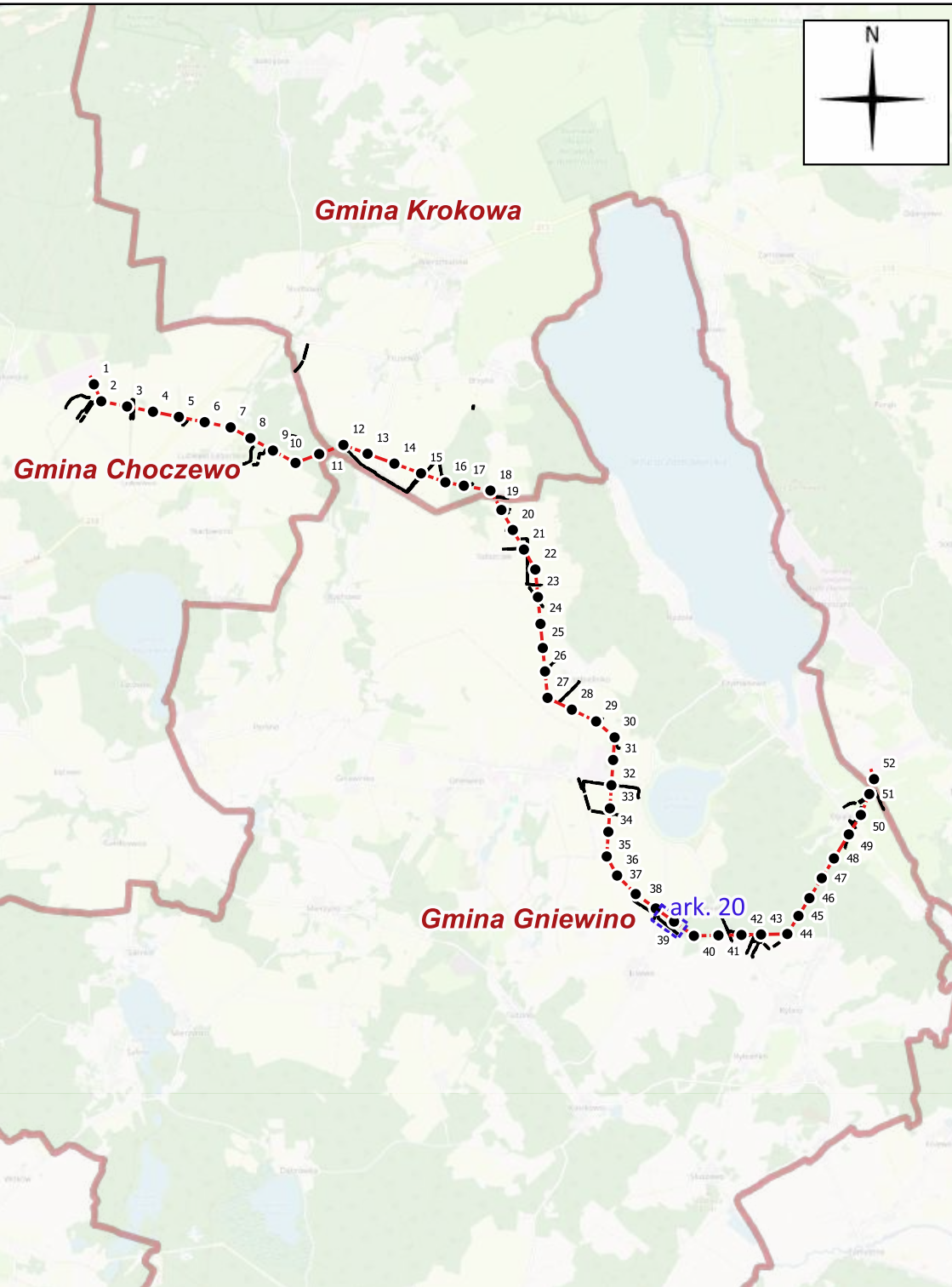
Nr arkusza:
ark. 20

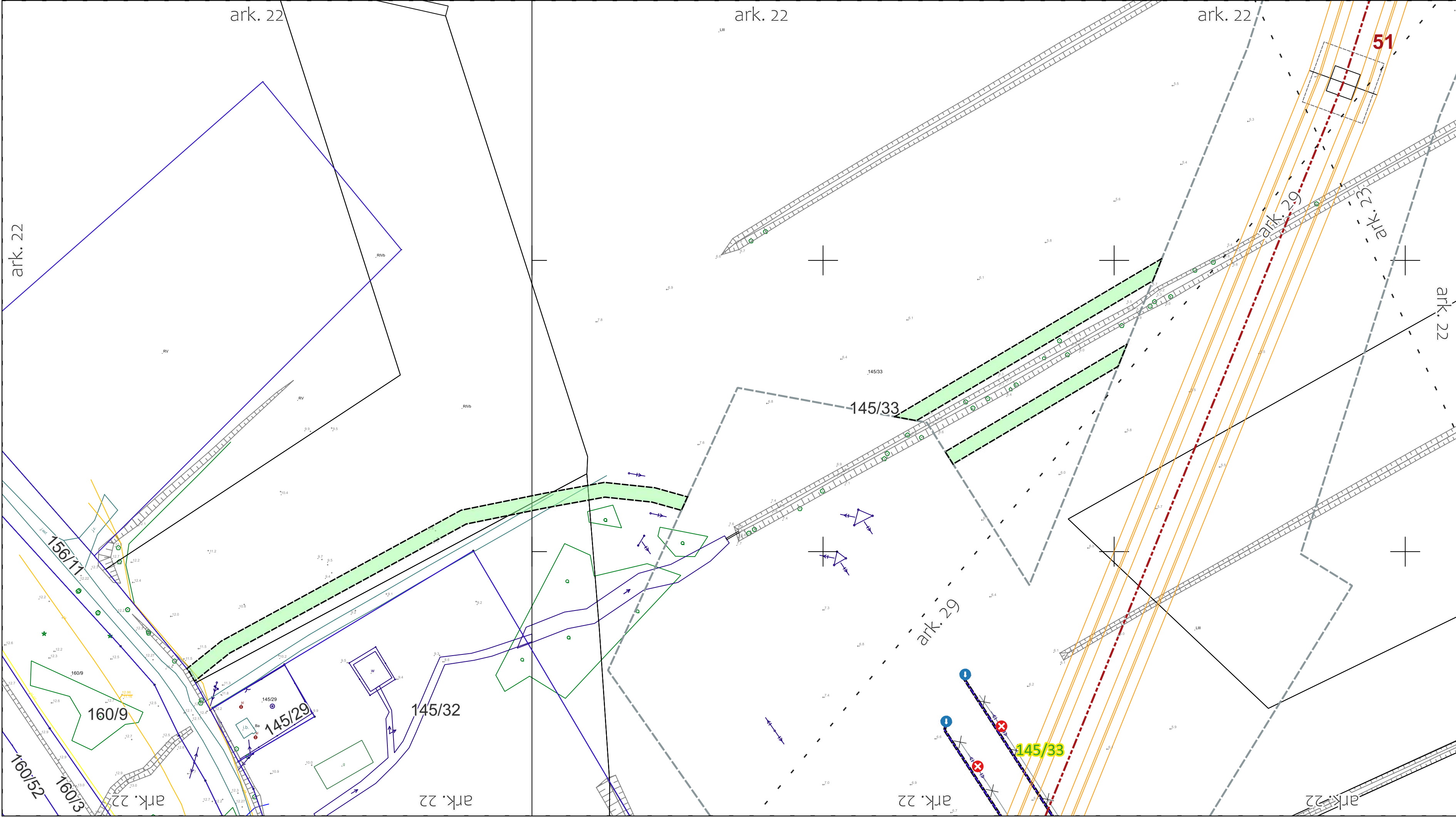
MAPA POGLĄDOWA DLA PROJEKTOWANEJ LINII

SKALA 1 : 100 000

LEGENDA:

- Zasięg arkusza mapy głównej
- Projektowane słupy linii 400 kV Choczewo - Żarnowiec
- Projektowana oś linii 400 kV Choczewo - Żarnowiec
- Granice gmin
- Granica terenu objętego wnioskiem o wydanie decyzji o ustaleniu lokalizacji strategicznej inwestycji w zakresie sieci przesyłowej



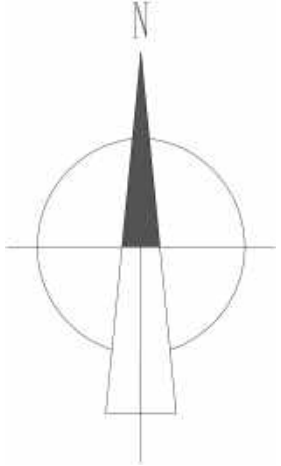


OKREŚLENIE GRANIC TERENU OBJĘTEGO WNIOSEM

skala 1 : 1 000

LEGENDA:

- Oś projektowanej linii 400 kV
- Przewody projektowanej linii 400 kV
- Granica terenu objętego wnioskiem o wydanie decyzji o ustaleniu lokalizacji strategicznej inwestycji w zakresie sieci przesyłowej
- Obszar, w stosunku do którego decyzja o ustaleniu lokalizacji strategicznej inwestycji w zakresie sieci przesyłowej ma wywołać skutek, o którym mowa w art. 22 ust. 1 i ust. 5 Ustawy (ograniczenie sposobu korzystania z nieruchomości na czas określony), w tym obszar objęty zakazem lub nakazem, o którym mowa w art. 22 ust. 2 Ustawy
- Obszar, w stosunku do którego decyzja o ustaleniu lokalizacji strategicznej inwestycji w zakresie sieci przesyłowej ma wywołać skutek, o którym mowa w art. 22 ust. 1 Ustawy (ograniczenie sposobu korzystania z nieruchomości na czas nieokreślony), w tym obszar objęty zakazem lub nakazem, o którym mowa w art. 22 ust. 2 Ustawy, w związku z art. 22 ust. 4 Ustawy
- Obszar, w stosunku do którego decyzja o ustaleniu lokalizacji strategicznej inwestycji w zakresie sieci przesyłowej ma wywołać skutek, o którym mowa w art. 22 ust. 1 Ustawy (ograniczenie sposobu korzystania z nieruchomości na czas nieokreślony), w tym obszar objęty zakazem lub nakazem, o którym mowa w art. 22 ust. 2 Ustawy, w związku z art. 22 ust. 4 Ustawy - obszary wycinki trwałej na działkach ewidencyjnych będących w zarządzie PGLLP
- Granica terenu objętego Decyzją Wojewody Pomorskiego znak: WI-III.747.1.25.2023.EB z dnia 13.10.2023 r. o ustaleniu lokalizacji strategicznej inwestycji w zakresie sieci przesyłowej
- Numer działki objętej wnioskiem
- Granice działek
- Granice obrębów
- Zasięg arkusza mapy
- Przebudowa kolizji z siecią uzbrojenia terenu - linie SN:
 - Istniejące słupy linii SN przeznaczone do demontażu
 - Istniejące słupy linii SN do wymiany na słupy kablowe
 - Projektowane stacje transformatorowe
 - Projektowane złącza kablowe SN /ZKSN/
 - Projektowane mufy kablowe
 - Istniejące linie napowietrzne SN do demontażu
 - Projektowane skablowania kolidujących linii SN



Załącznik został sporządzony na podkładzie mapy zasadniczej.

Numer licencji:

Powiat pucki:

- Licencja nr GKK.6642.1867.2024_2211_CL2 z dnia 06.06.2024 r.

- Licencja nr GKK.6642.2498.2024_2211_CL2 z dnia 02.08.2024 r.

Powiat wejherowski:

- Licencja nr GD.6642.3170.2024_2215_CL2 z dnia 29.10.2024 r.

Nazwa inwestycji:

"Budowa linii 400 kV Choczewo - Żarnowiec"

Wykonawca:

PILE ELBUD S.A.

ul. Ciepłownicza 20

31-574 Kraków



Lokalizacja:

Województwo: pomorskie

Powiat: wejherowski

Gmina: Gniewino

Obręb: Czymanowo

Działki: zgodnie z wykazem załączonym do wniosku

Inwestor:

Polskie Sieci

Elektroenergetyczne S.A.

ul. Warszawska 165

05-520 Konstancin-Jeziorna



Tytuł rysunku:

Określenie granic terenu objętego wnioskiem o wydanie decyzji o ustaleniu lokalizacji strategicznej inwestycji w zakresie sieci przesyłowej, przedstawionych na

kopii aktualnej mapy zasadniczej

Data:

31.01.2025

Skala:

1 : 1000

Nr arkusza:

ark. 22

MAPA POGLĄDOWA DLA PROJEKTOWANEJ LINII

SKALA 1 : 100 000

LEGENDA:

- Zasięg arkusza mapy głównej
- Projektowane słupy linii 400 kV Choczewo - Żarnowiec
- Projektowana oś linii 400 kV Choczewo - Żarnowiec
- Granice gmin
- Granica terenu objętego wnioskiem o wydanie decyzji o ustaleniu lokalizacji strategicznej inwestycji w zakresie sieci przesyłowej

