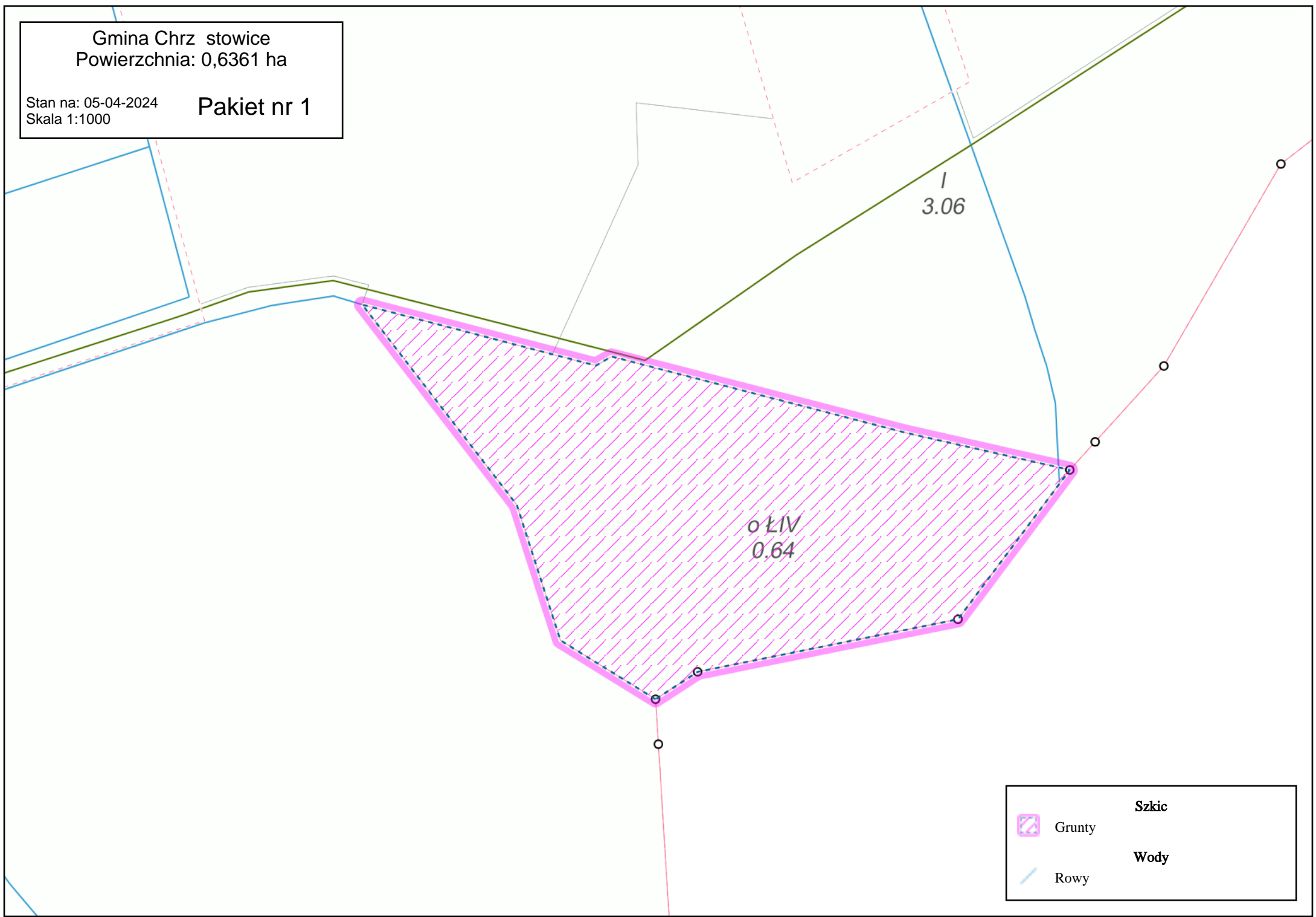


Gmina Chrząstowice
Powierzchnia: 0,6361 ha

Stan na: 05-04-2024
Skala 1:1000

Pakiet nr 1



Gmina Gogolin
Powierzchnia: 0,7075 ha

Stan na: 05-04-2024
Skala 1:1000

Pakiet nr 2


i
2.38

259 ax RV
0.71


239/7

/8

Szkic

 Grunty

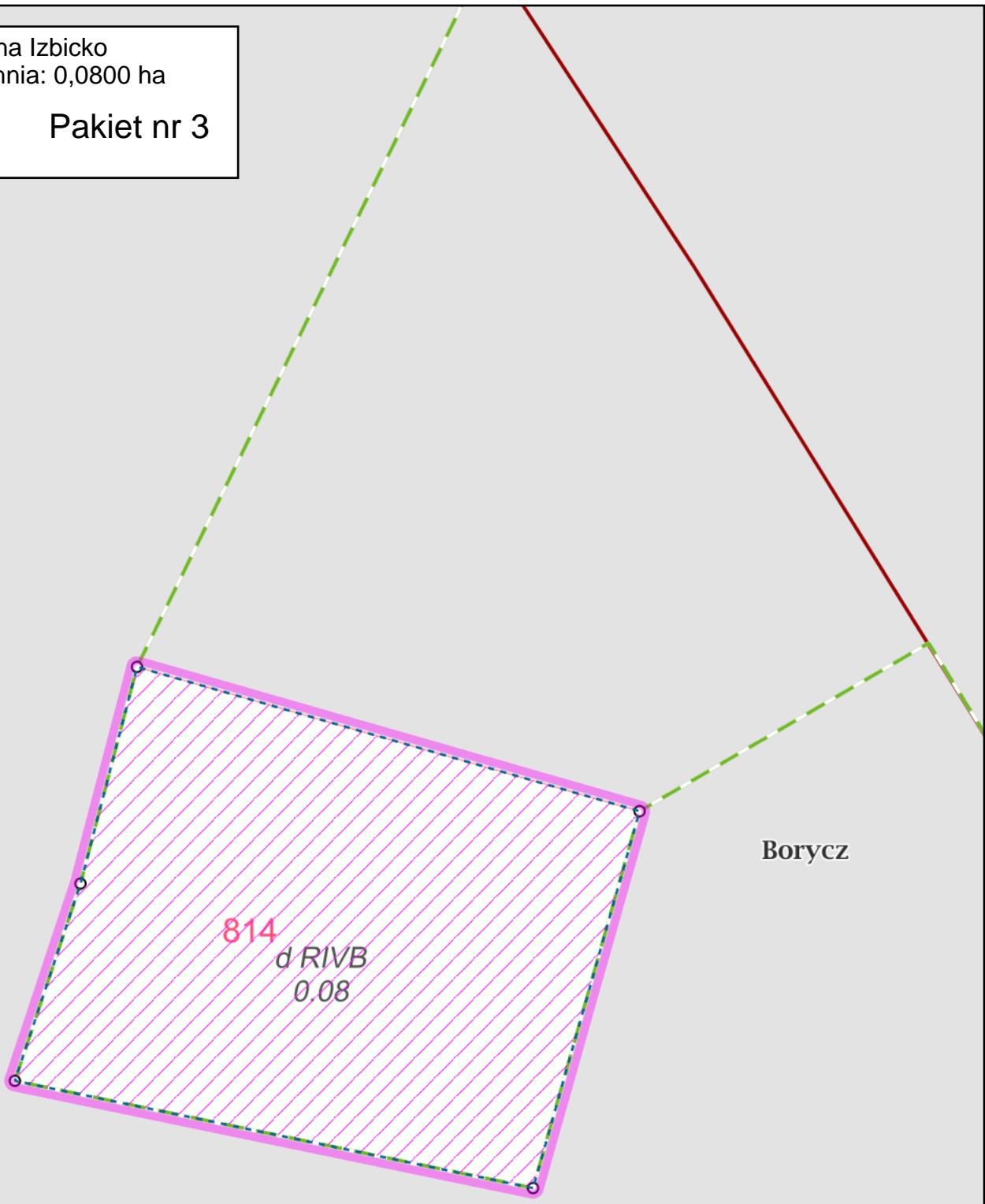
Obiekty liniowe

 Linie podziału powierzchniowego


Gmina Izbicko
Powierzchnia: 0,0800 ha

Stan na: 25-04-2024
Skala 1:375


Pakiet nr 3



Szkie

 Grunty

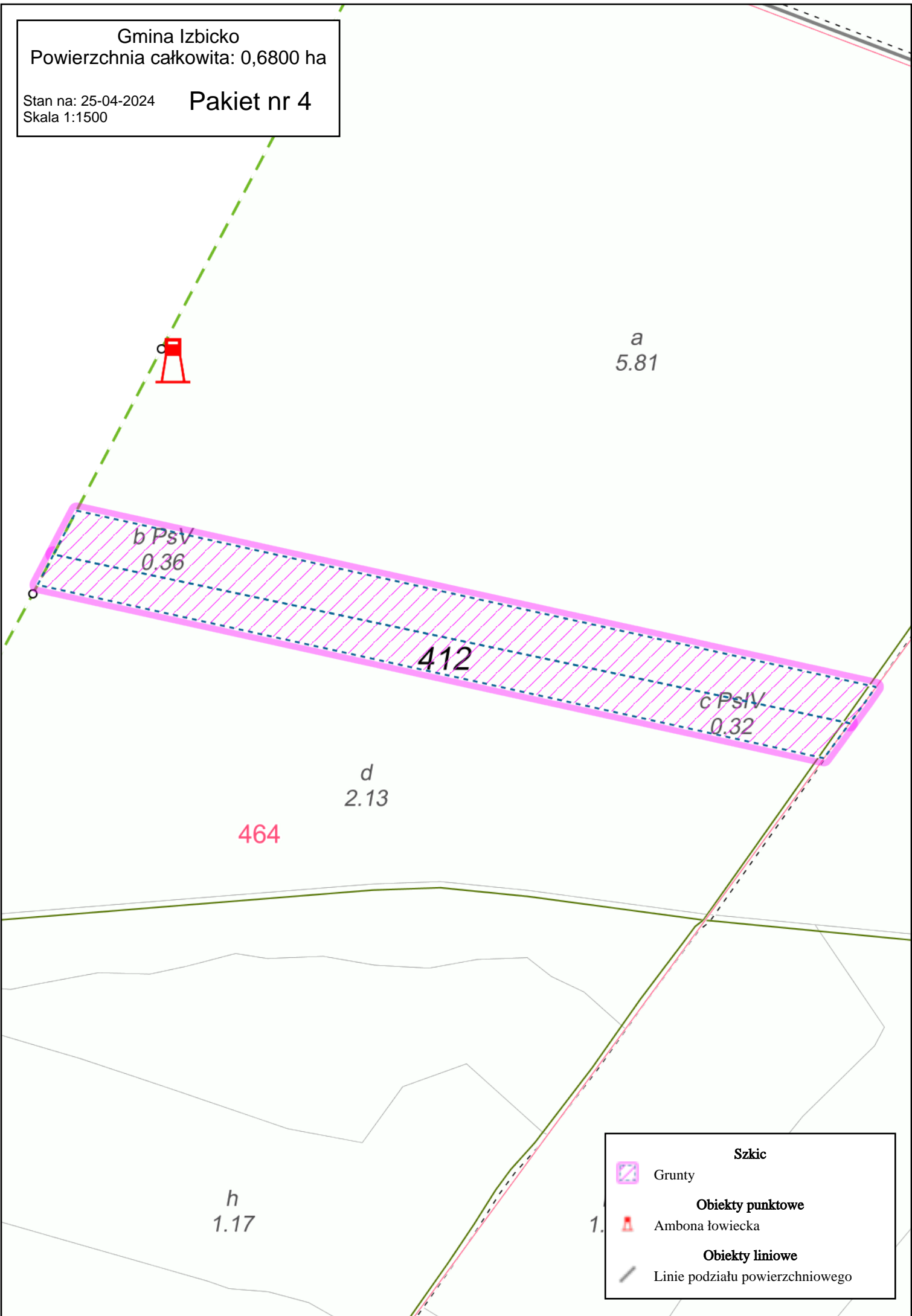
Obiekty poligonowe

 Miejscowoci




Gmina Izbicko
Powierzchnia całkowita: 0,6800 ha

Stan na: 25-04-2024
Skala 1:1500

Pakiet nr 4



Szkic

-  Grunty
- Obiekty punktowe**
 -  Ambona łowiecka
- Obiekty liniowe**
 -  Linie podziału powierzchniowego

Gmina Jemielnica
Powierzchnia: 0,1800 ha

Stan na: 05-04-2024
Skala 1:375

Pakiet nr 5

c PsIV
0.18



Grunty



Cieki



Rowy



Pozostałe cieki

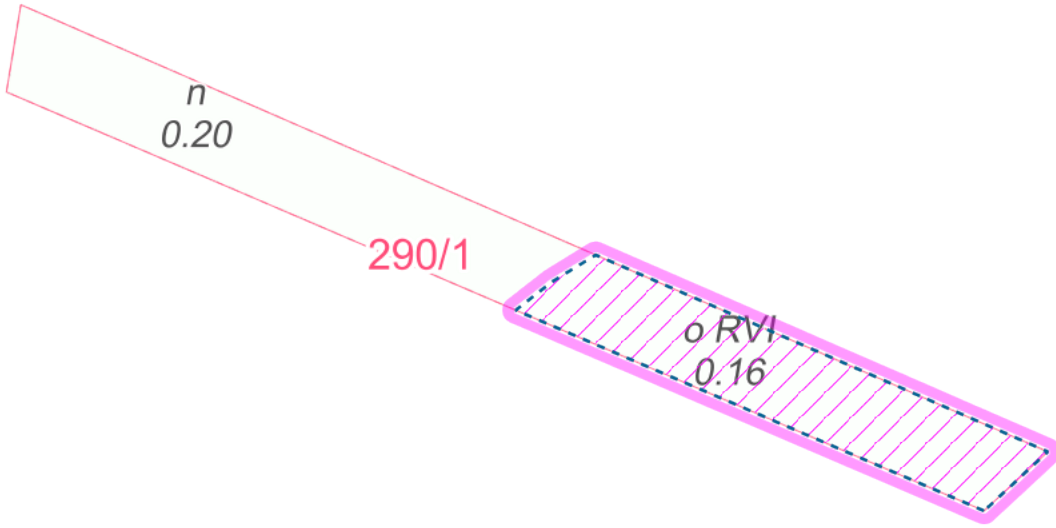
Szkic



Wody

Gmina K dzierzyn-Ko le
Powierzchnia: 0,1563 ha

Stan na: 25-04-2024
Skala 1:1500

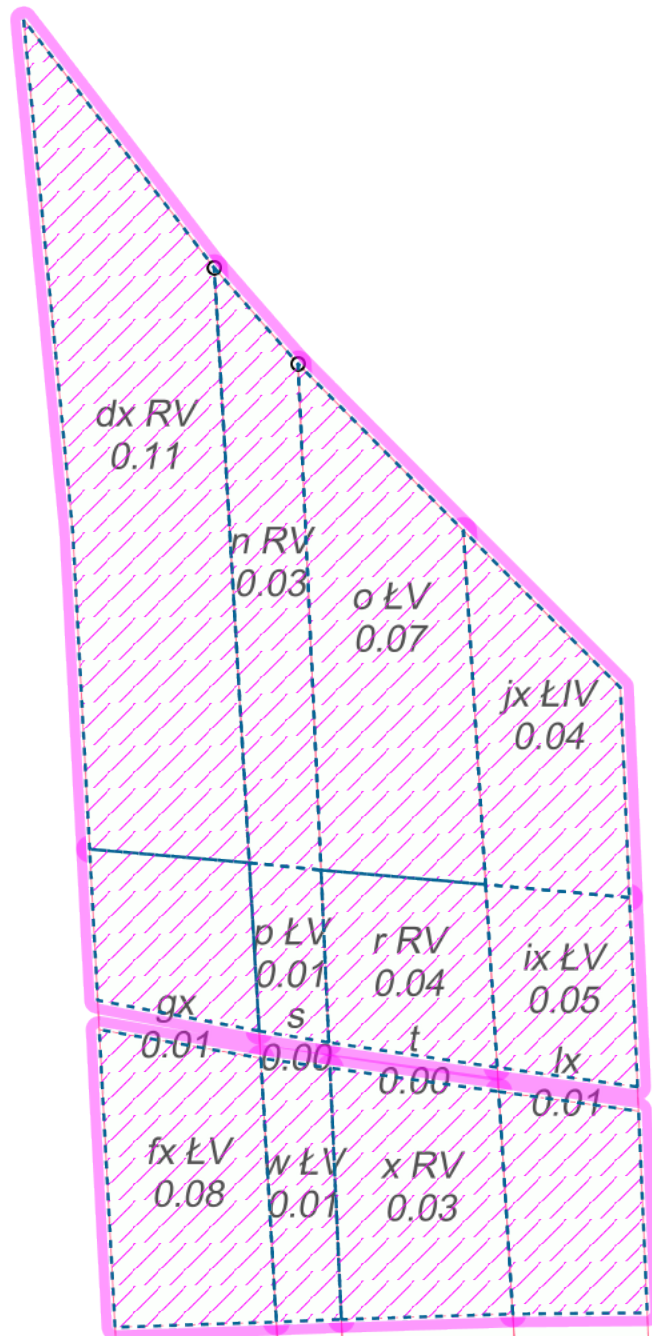
Pakiet nr 6



	Grunty	Szkic
	Cieki	Wody

Gmina Le nica
Powierzchnia całkowita: 0,4762 ha

Stan na: 05-04-2024 Pakiet nr 7
Skala 1:800



1247

Szkic

 Grunty

Gmina Ozimek
Powierzchnia: 0,0853 ha

Stan na: 25-04-2024
Skala 1:750

Pakiet nr 8

PsIV
65

x PsV
0.11

t RV
0.47

y PsIV
0.09

w RIVB
0.14

a RV
5.37



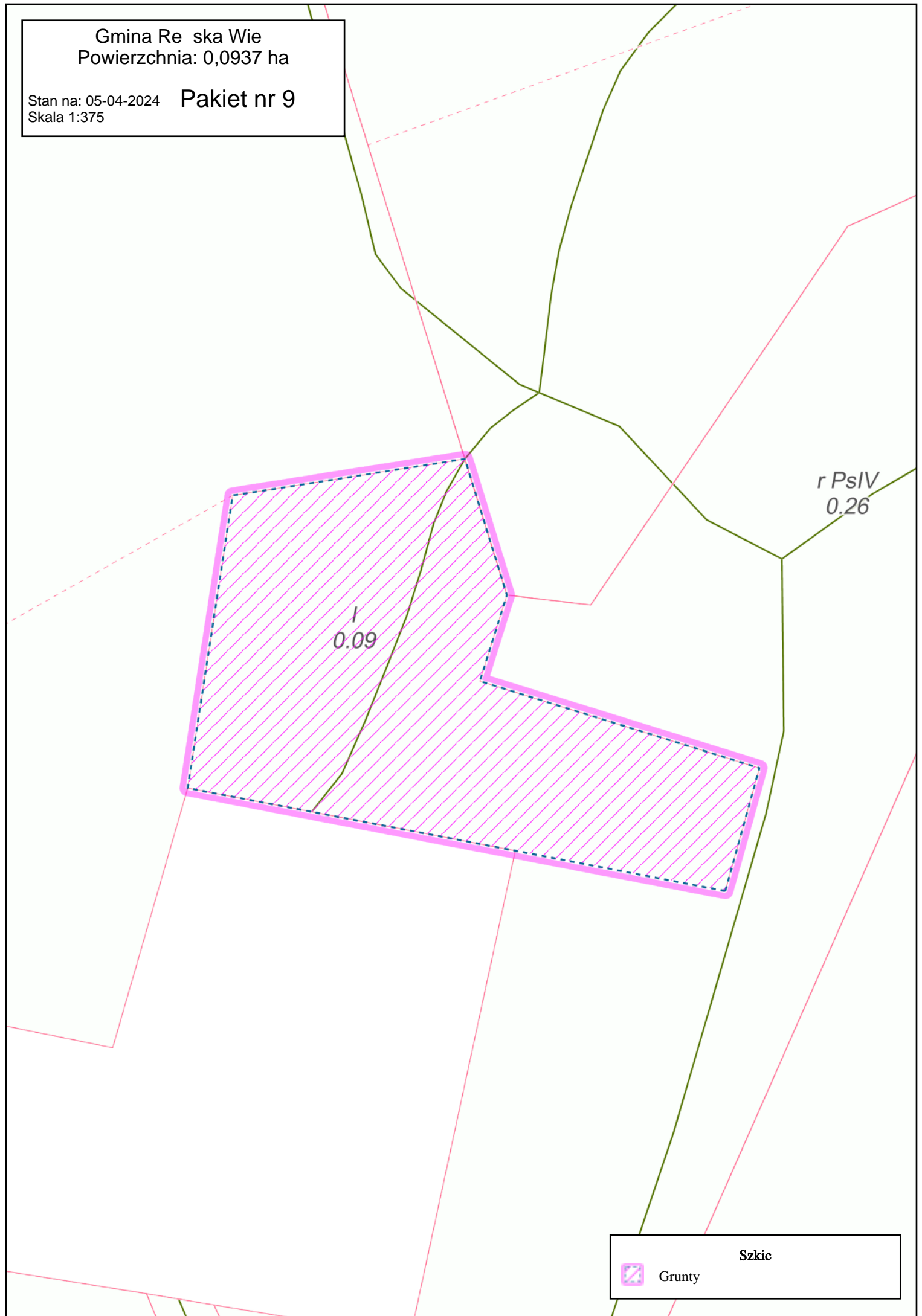
Grunty

Szkic

Gmina Reńska Wieś
Powierzchnia: 0,0937 ha

Stan na: 05-04-2024
Skala 1:375

Pakiet nr 9



 Grunty

Szkic

Gmina Reńska Wieś
Powierzchnia całkowita: 0,3900 ha

Stan na: 25-04-2024
Skala 1:1000

Pakiet nr 10

b 99
0.37



c LIII
0.14

1106/3

1106/4

1107/2
d LIII
0.17

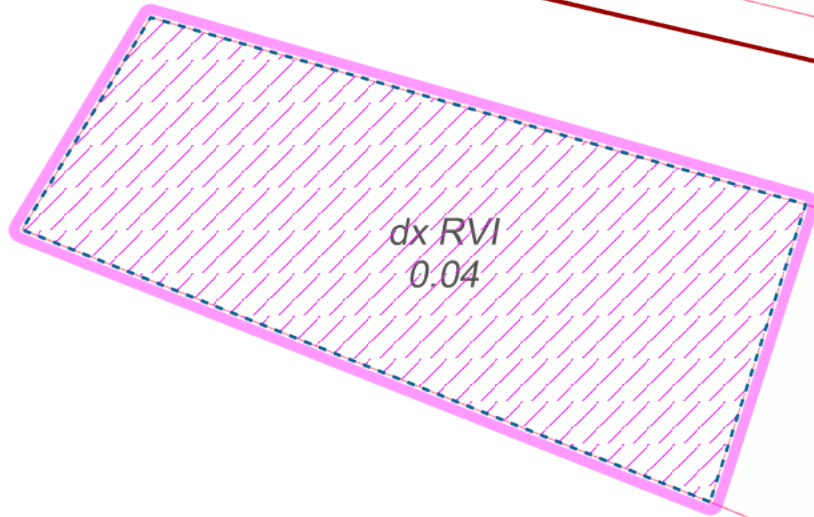
f LIII
1107/3
0.17

	Grunty	Szkic
	Rowy	Wody

Gmina Strzelce Opolskie
Powierzchnia: 0,0360 ha

Stan na: 05-04-2024
Skala 1:300

Pakiet nr 11



879



Grunty

Szkic

Gmina Strzelce Opolskie
Powierzchnia: 0,7400 ha

Stan na: 28-02-2024
Skala 1:1700

Pakiet nr 12

1418

i
1.60

93

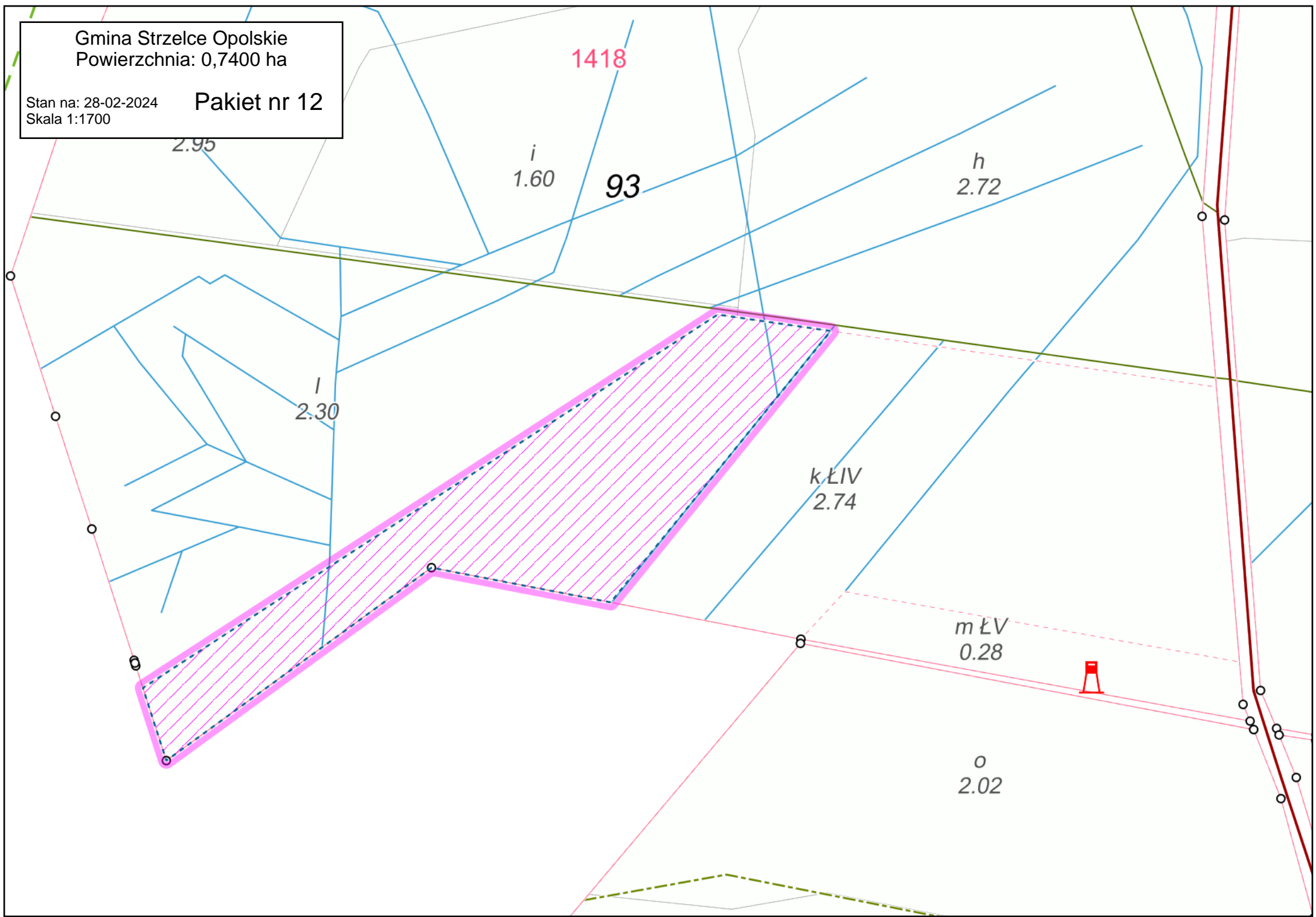
h
2.72

l
2.30

k ŁIV
2.74

m ŁV
0.28

o
2.02



Gmina Strzelce Opolskie
Powierzchnia: 0,2800 ha

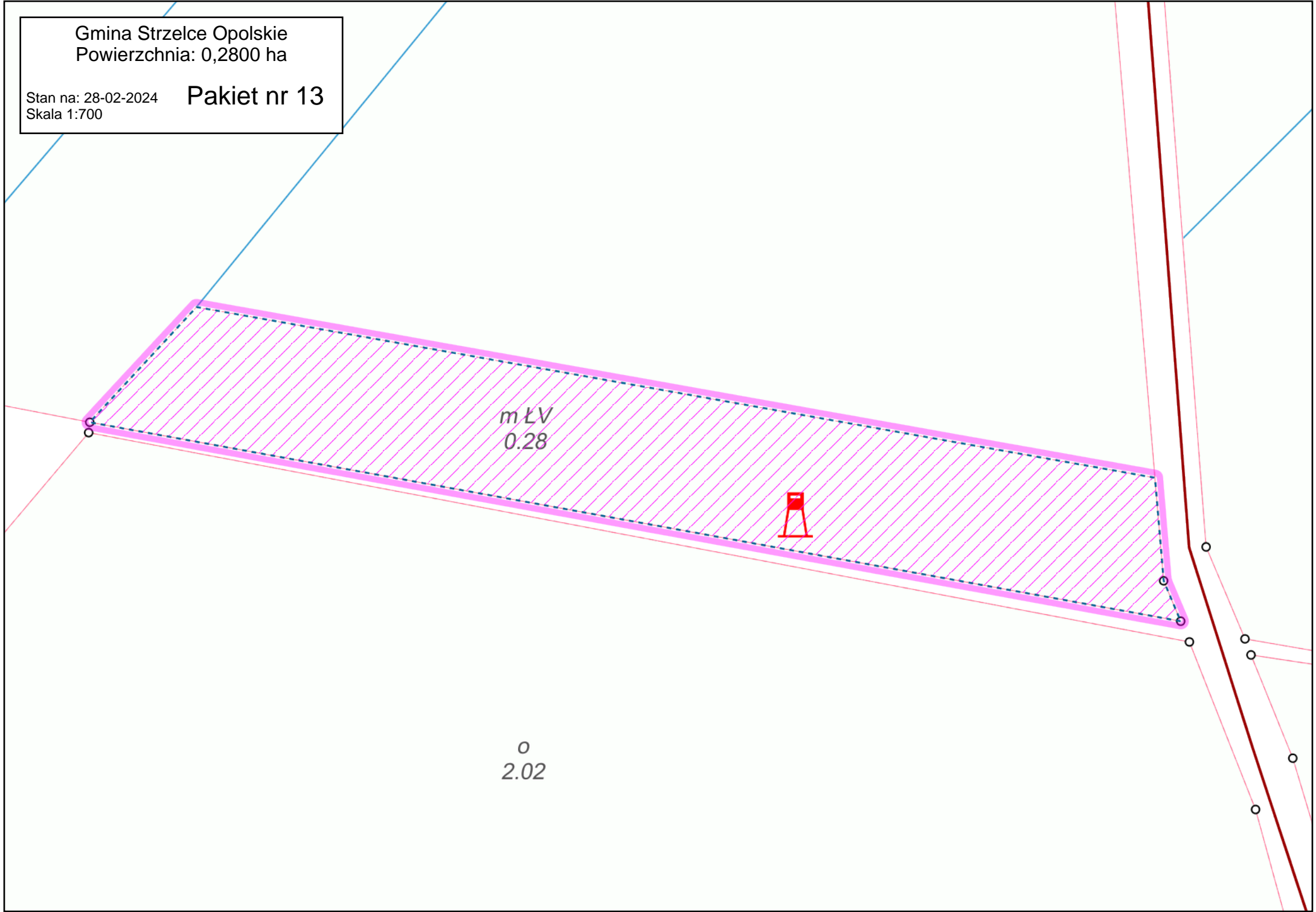
Stan na: 28-02-2024
Skala 1:700

Pakiet nr 13

m LV
0.28



0
2.02




Gmina Tarnów Opolski
Powierzchnia 0,8000 ha

Stan na: 04-04-2024
Skala 1:1000

Pakiet nr 14

f RIVA
1.16



Miedziana



i RVI
3.85

k
0.02

j
0.10

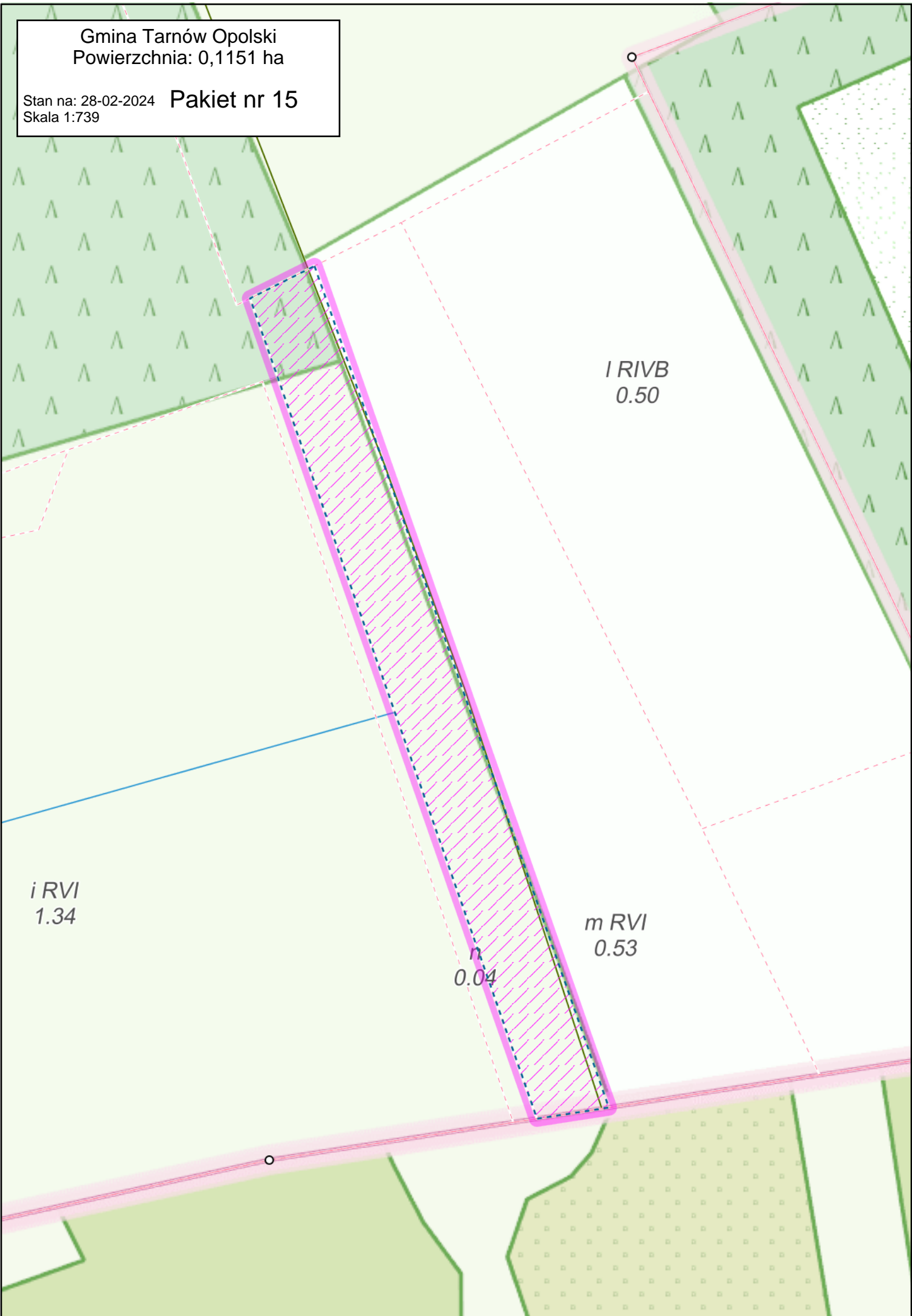
287

Szkic

-  Grunty
- Obiekty poligonowe**
-  Miejscowości

Gmina Tarnów Opolski
Powierzchnia: 0,1151 ha

Stan na: 28-02-2024 **Pakiet nr 15**
Skala 1:739



Gmina Tarnów Opolski
Powierzchnia: 0,0487 ha

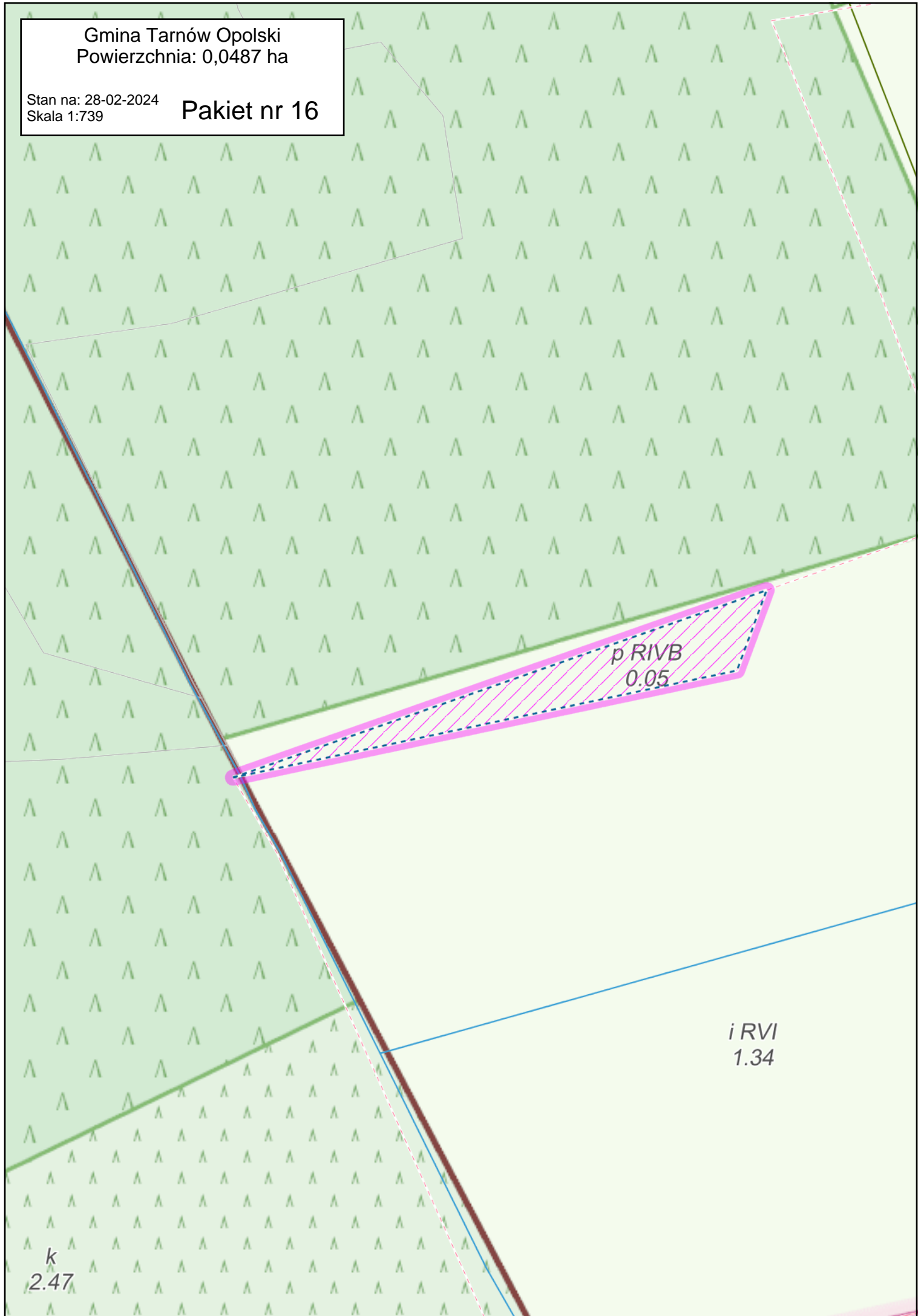
Stan na: 28-02-2024
Skala 1:739

Pakiet nr 16

p_{RIVB}
0.05

i_{RVI}
1.34

k
2.47





Gmina Zdzeszowice
Powierzchnia całkowita: 0,2370 ha

Stan na: 05-04-2024 Pakiet nr 17
Skala 1:750

855

ax
0.84

bx RVI
0.24

	Grunty	Szkic
	Rowy	Wody

Gmina Zdzeszowice
Powierzchnia: 0,4200 ha

Stan na: 04-03-2024 **Pakiet nr 18**
Skala 1:1000

PARK KRAJOBRAZOWY GÓRA ŚW. ANNY

