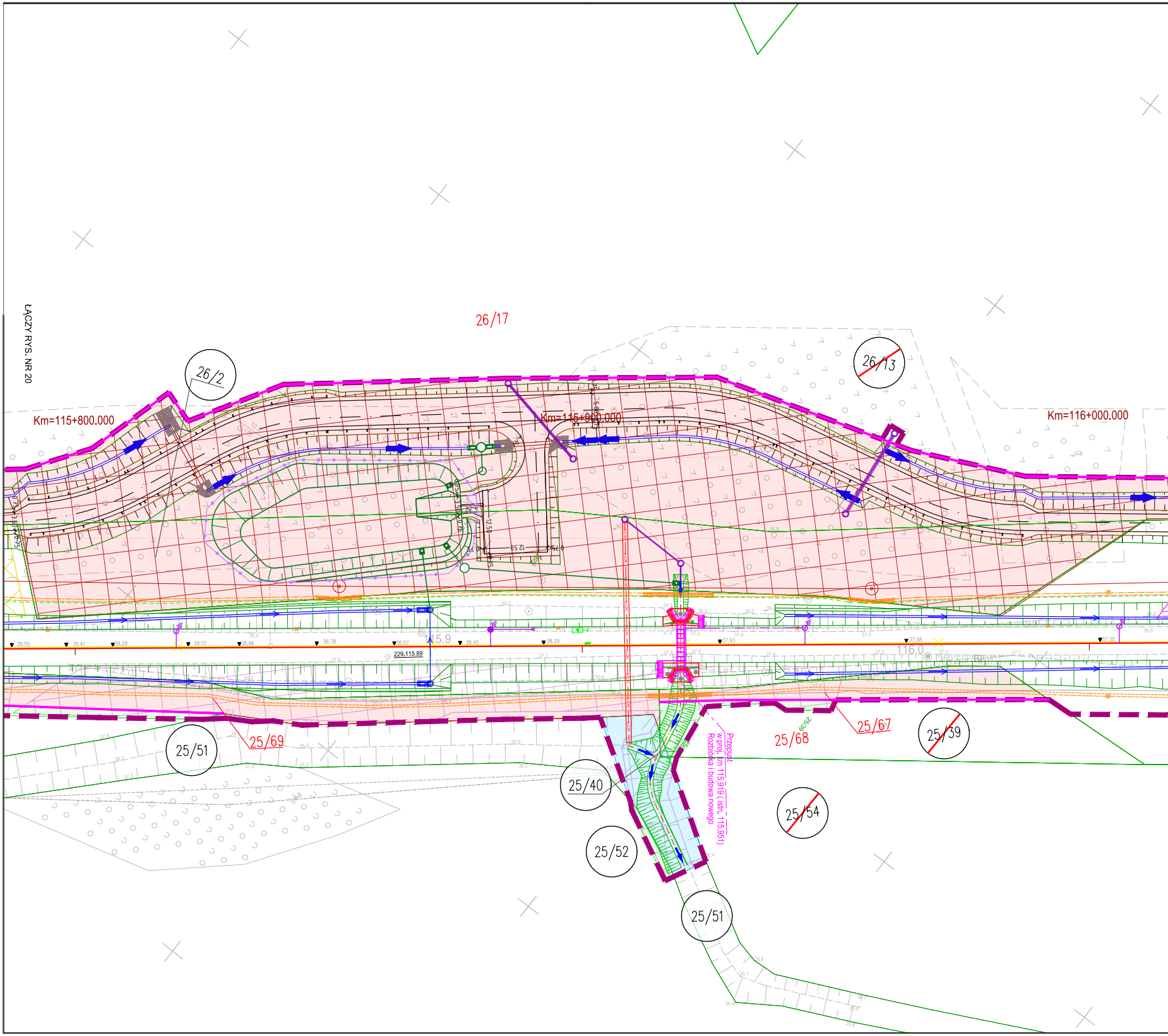
ŁĄCZY RYS. NR 20
26/17
26/2
26/13
Km=115+800,000
Km=115+900,000
Km=116+000,000
115.9
116.0
229,115.89
25/51
25/69
25/40
25/52
25/51
25/68
25/67
25/39
25/54
Przepust
w proj. km 115,919 (istn. 115,951)
Rozbiórka i budowa nowego

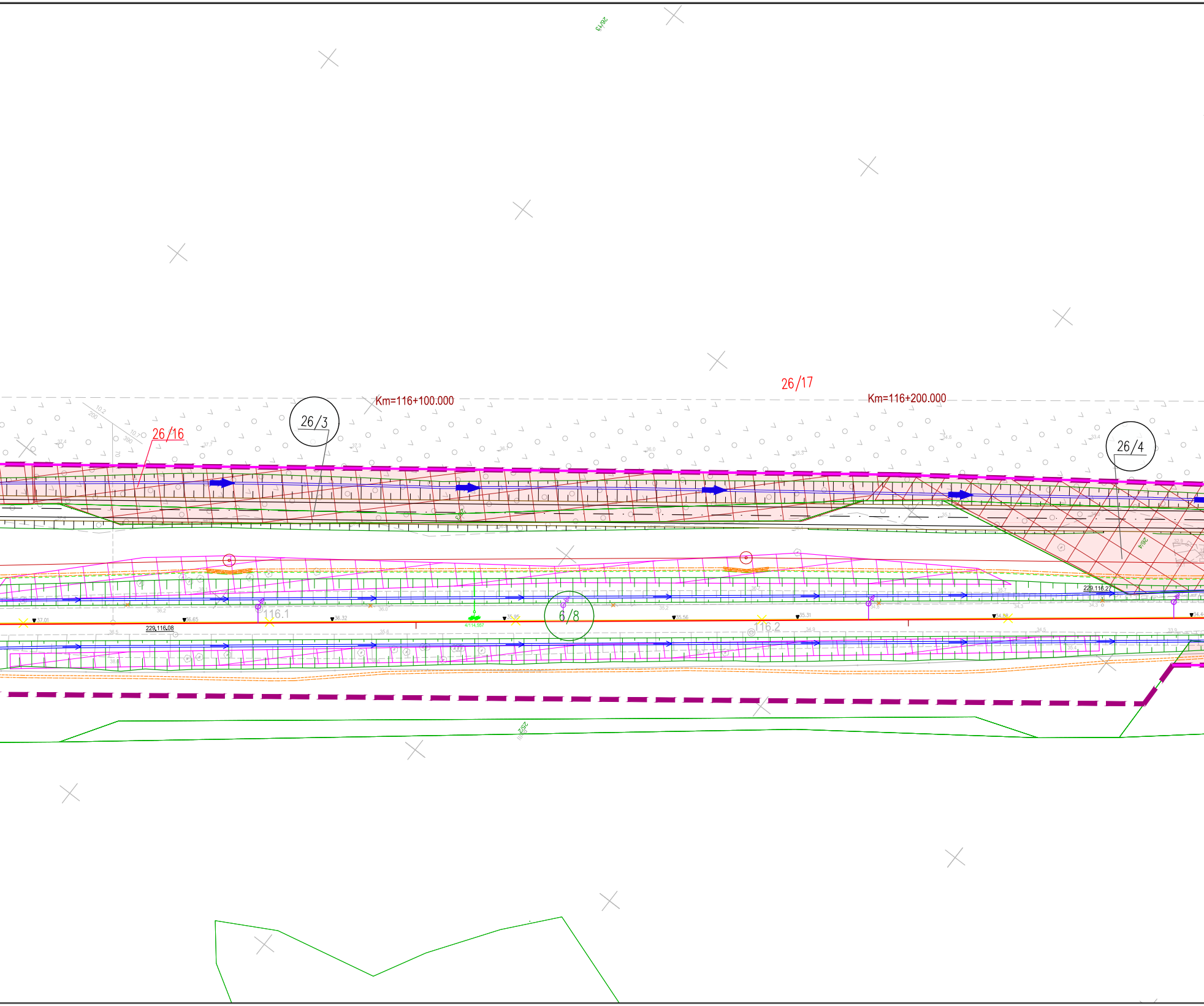
26/13
Km=116+100.000
26/17
Km=116+200.000
26/3
26/16
26/4
26/4
116.1
116.2
6/8
37.01
36.65
36.32
35.95
35.56
35.31
34.88
229.116.08
229.116.27
4/114.557
26/2

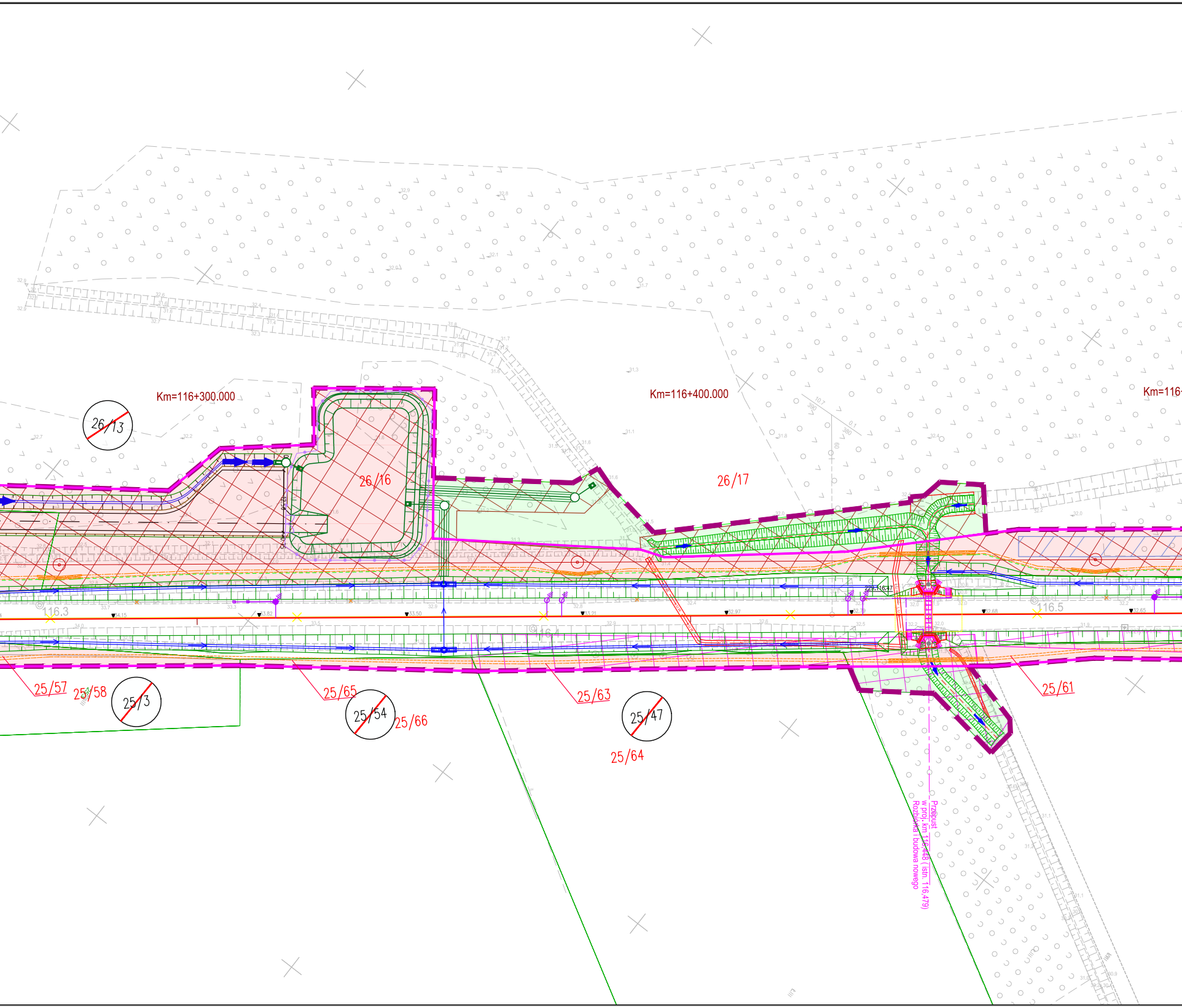
Km=116+300.000
Km=116+400.000
Km=116
26/13
26/16
26/17
116.3
116.4
116.5
25/57
25/58
25/3
25/65
25/54
25/66
25/63
25/47
25/64
25/61
Przepust
w proj. km 116,448 (istn. 116,479)
Rozbiórka i budowa nowego

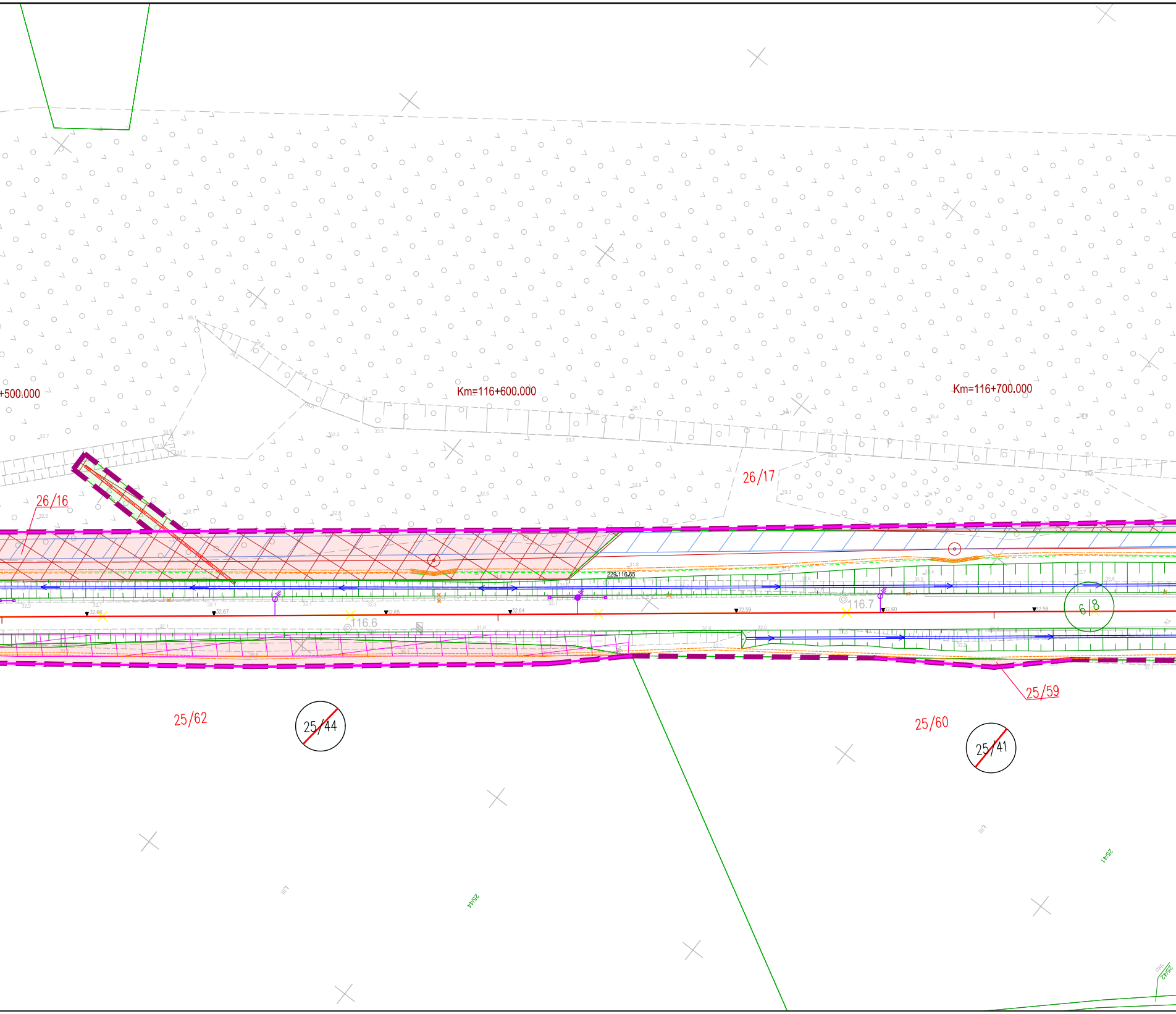
+500.000
Km=116+600.000
Km=116+700.000
26/16
26/17
229.116.65
116.6
116.7
6/8
25/62
25/44
25/59
25/60
25/41

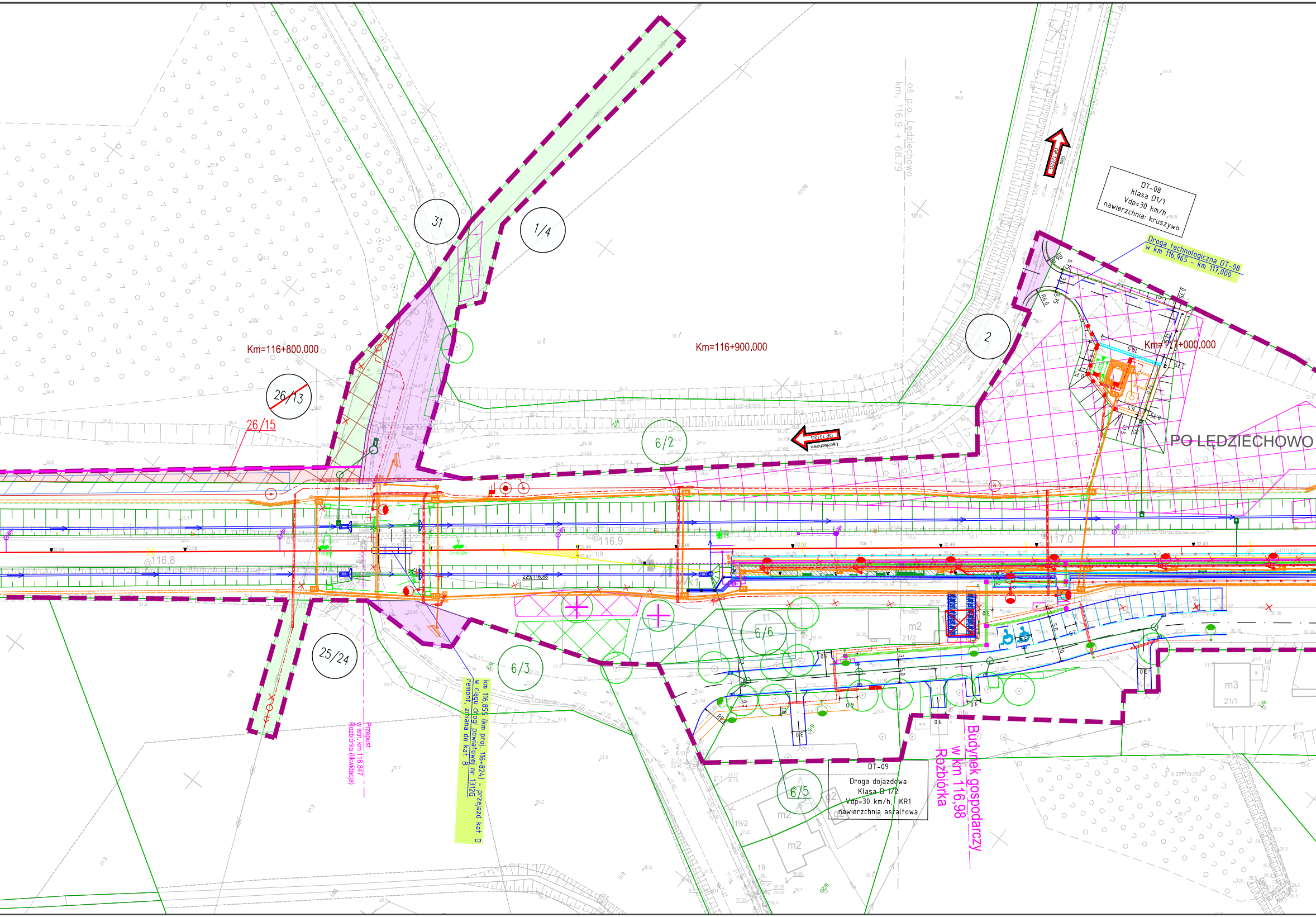
31
1/4
2
26/13
26/15
25/24
6/2
6/3
6/6
6/5
Km=116+800,000
Km=116+900,000
Km=117+000,000
116.8
116.9
117.0
oś p.o. Ledziechowo
km. 116.9 + 68.79
DP 1312G
Ledziechowo
DT-08
klasa D1/1
Vdp=30 km/h
nawierzchnia: kruszywo
Droga technologiczna DT-08
w km 116,965 - km 117,000
PO LĘDZIECHOWO
km 116,855 (km proj. 116+824) - przejazd kat. D
w ciągu drogi powiatowej nr 1312G
remont, zmiana do kat. B
Przepust
w istn. km 116,847
Rozbiórka (likwidacja)
DT-09
Droga dojazdowa
Klasa D 1/2
Vdp=30 km/h, KR1
nawierzchnia asfaltowa
Budynek gospodarczy
w km 116,98
Rozbiórka
m2
21/2
m3
21/1
19/2
19
g2
tor 1
WK1
1:9
229/116,88
R6,0
R8
sm.
3,0
4,0
5,0
0,75
1,5
2,5

3/10

POMORSKI URZĄD WOJEWÓDZKI W GDAŃSKU
WYDZIAŁ INFRASTRUKTURY

Załącznik nr 1 ark. 23
do decyzji Wojewody Pomorskiego
nr WI-V.747.1.8.2025.EB

Małgorzata Cymerys
Elektronicznie podpisany przez Małgorzata Cymerys
Data: 2025.12.17 14:47:32 +01'00'

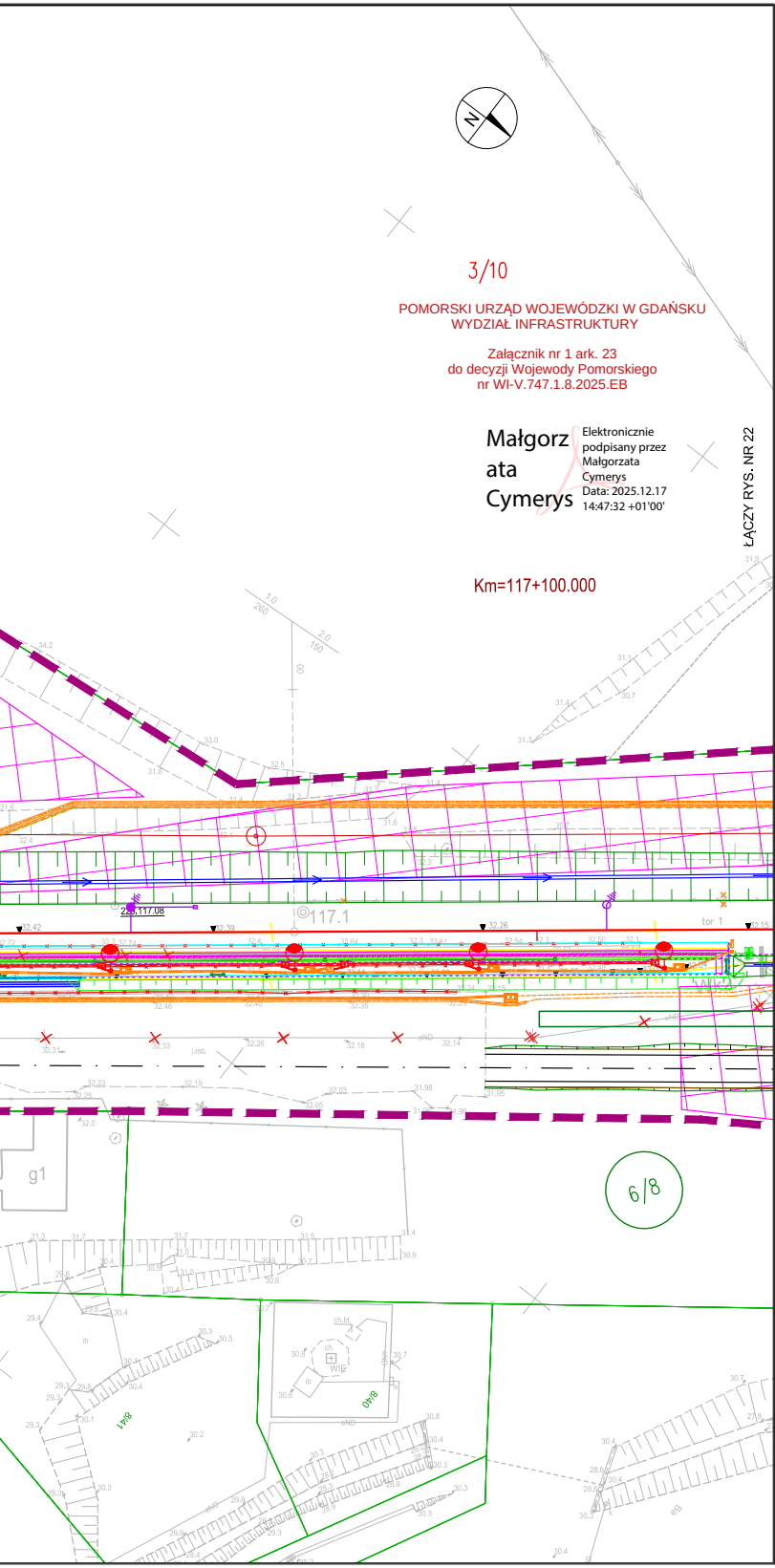
N
ŁĄCZY RYS. NR 22
Km=117+100.000
117.1
tor 1
22.117.08
g1
6/8
WłG
ch.bl.
B/40
B/41
B/40

MAPA SYTUACYJNO - WYSOKOŚCIOWA
SKALA: 1 : 500
szlak Garczegorze - Wrzeście
OBIEKT: linia 229 Pruszcz Gdański - Łeba

Układ współrzędnych płaskich: PUWG 2000/6
Układ wysokościowy: PL-EVRF2007-NH
Kilometraż trasy: 115,8 - 116,2

Województwo: pomorskie
Powiat: lęborski
Gmina: Nowa Wieś Lęborska
Obręby: Lędziechowo

Mapę sytuacyjno - wysokościową sporządzono przy wykorzystaniu:
1. Mapy zasadniczej z zasobu KODGiK
2. Mapy zasadniczej z zasobu PODGiK
3. Pomiaru uzupełniającego
4. Wywiadów branżowych

Informacje dodatkowe:
1. Wszystkie trwałe obiekty budowlane podlegają wytyczeniu przez jednostkę wykonawstwa geodezyjnego.
2. Nie wyklucza się istnienia w terenie również uzbrojenia, o którym brak było informacji branżowych i nie zostało odnalezione w czasie inwentaryzacji geodezyjnej.

MULTICONSULT POLSKA
Spółka z o. o.
ul. Bonifraterska 17
00-203 Warszawa
NIP 526-000-97-85
REGON 010212148
(Jednostka wykonawstwa geodezyjnego)

Wykonano w ramach roboty geodezyjnej:
KNGd2a.6321.148.2023

Multiconsult POLSKA

Kierownik jednostki wykonawstwa geodezyjnego:
Piotr Szustak
geodeta upr. nr 22907

GEODETA UPRAWNIONY
mgr inż. Piotr Szustak
Upr. nr 22907 Zakres 1,2,4

Data sporządzenia: 08.2024

MAPA SYTUACYJNO - WYSOKOŚCIOWA
SKALA: 1 : 500
szlak Garczegorze - Wrzeście
OBIEKT: linia 229 Pruszcz Gdański - Łeba

Układ współrzędnych płaskich: PUWG 2000/6
Układ wysokościowy: PL-EVRF2007-NH
Kilometraż trasy: 116,7 - 117,1

Województwo: pomorskie
Powiat: lęborski
Gmina: Nowa Wieś Lęborska
Obręby: Lędziechowo

Mapę sytuacyjno - wysokościową sporządzono przy wykorzystaniu:
1. Mapy zasadniczej z zasobu KODGiK
2. Mapy zasadniczej z zasobu PODGiK
3. Pomiaru uzupełniającego
4. Wywiadów branżowych

Informacje dodatkowe:
1. Wszystkie trwałe obiekty budowlane podlegają wytyczeniu przez jednostkę wykonawstwa geodezyjnego.
2. Nie wyklucza się istnienia w terenie również uzbrojenia, o którym brak było informacji branżowych i nie zostało odnalezione w czasie inwentaryzacji geodezyjnej.

MULTICONSULT POLSKA
Spółka z o. o.
ul. Bonifraterska 17
00-203 Warszawa
NIP 526-000-97-85
REGON 010212148
(Jednostka wykonawstwa geodezyjnego)

Wykonano w ramach roboty geodezyjnej:
KNGd2a.6321.148.2023

Multiconsult POLSKA

Kierownik jednostki wykonawstwa geodezyjnego:
Piotr Szustak
geodeta upr. nr 22907

GEODETA UPRAWNIONY
mgr inż. Piotr Szustak
Upr. nr 22907 Zakres 1,2,4

Data sporządzenia: 08.2024

MAPA SYTUACYJNO - WYSOKOŚCIOWA
SKALA: 1 : 500
szlak Garczegorze - Wrzeście
OBIEKT: linia 229 Pruszcz Gdański - Łeba

Układ współrzędnych płaskich: PUWG 2000/6
Układ wysokościowy: PL-EVRF2007-NH
Kilometraż trasy: 116,2 - 116,6

Województwo: pomorskie
Powiat: lęborski
Gmina: Nowa Wieś Lęborska
Obręby: Lędziechowo

Mapę sytuacyjno - wysokościową sporządzono przy wykorzystaniu:
1. Mapy zasadniczej z zasobu KODGiK
2. Mapy zasadniczej z zasobu PODGiK
3. Pomiaru uzupełniającego
4. Wywiadów branżowych

Informacje dodatkowe:
1. Wszystkie trwałe obiekty budowlane podlegają wytyczeniu przez jednostkę wykonawstwa geodezyjnego.
2. Nie wyklucza się istnienia w terenie również uzbrojenia, o którym brak było informacji branżowych i nie zostało odnalezione w czasie inwentaryzacji geodezyjnej.

MULTICONSULT POLSKA
Spółka z o. o.
ul. Bonifraterska 17
00-203 Warszawa
NIP 526-000-97-85
REGON 010212148
(Jednostka wykonawstwa geodezyjnego)

Wykonano w ramach roboty geodezyjnej:
KNGd2a.6321.148.2023

Multiconsult POLSKA

Kierownik jednostki wykonawstwa geodezyjnego:
Piotr Szustak
geodeta upr. nr 22907

GEODETA UPRAWNIONY
mgr inż. Piotr Szustak
Upr. nr 22907 Zakres 1,2,4

Data sporządzenia: 08.2024

Starszy Specjalista
Dariusz Piórkowski

PKP S.A.
Oddział Gospodarowania Nieruchomościami w Gdańsku
Kolejowy Ośrodek Dokumentacji Geodezyjnej i Kartograficznej w Gdańsku
W oznaczonym obszarze KOLOREM NIEBIESKIM
dokonano AKTUALIZACJI treści kolejowej mapy sytuacyjno-wysokościowej. Dokumenty z pomiaru przyjęto do zasobu w dniu 17-03-2025
i zaewidencjonowano pod nr KNGd2a.6321.148.2023
Niniejsza mapa może służyć do celów projektowych.
Projektowane obiekty budowlane wymagające pozwolenia na budowę podlegają wytyczeniu i inwentaryzacji powykonawczej po zgłoszeniu przez jednostki uprawnione do wykonywania prac geodezyjnych w terminie zakończonym
Gdańsk dn. 17-03-2025

Legenda:

━━	granica działki ewidencyjnej
▬ ▬ ▬	zakres inwestycji objęty wnioskiem
━━	linie rozgraniczające, oraz linie przedstawiające proponowane wydzielenie pasów dróg różnych kategorii
═══	komplementarne inwestycje
3209/3	numer działki ewidencyjnej według projektowanego podziału nieruchomości
○ 825	działki w użytkowaniu wieczystym PKP S.A.
○ 825	działki niebędące w użytkowaniu wieczystym PKP S.A. lub PKP PLK S.A. przeznaczone pod inwestycję
~~825~~	podział nieruchomości
🟥	przejęcie na rzecz Skarbu Państwa w użytkowanie wieczyste PKP PLK S.A. oraz terenów należących do Skarbu Państwa do przejęcia w użytkowanie wieczyste PKP PLK S.A, zgodnie z art. 9s ust. 3 pkt 1 i art. 9s ust. 3b ustawy o transporcie kolejowym
🟩	zajęcie w ramach ograniczenia w korzystaniu zgodnie z art. 9q ust. 1 pkt 6 ustawy o transporcie kolejowym
🟪	nieodpłatne zajęcie na czas realizacji inwestycji - teren dróg publicznych zgodnie z art. 9ya ust. 1 ustawy o transporcie kolejowym
🟦	nieodpłatne zajęcie na czas realizacji inwestycji - teren wód płynących zgodnie z art. 9ya ust. 1 ustawy o transporcie kolejowym
🟧	przekazanie na rzecz właściwego samorządu gminy, w związku z budową lub przebudową dróg publicznych zgodnie z art. 9s. ust. 3e ustawy o transporcie kolejowym
🟨	przekazanie na rzecz właściwego samorządu powiatu, w związku z budową lub przebudową dróg publicznych zgodnie z art. 9s. ust. 3e ustawy o transporcie kolejowym
🟦	przekazanie na rzecz właściwego samorządu województwa, w związku z budową lub przebudową dróg publicznych zgodnie z art. 9s. ust. 3e ustawy o transporcie kolejowym
⬛	część projektu objęta oddzielnym wnioskiem o wydanie decyzji ULLK

Zamawiający:

PKP POLSKIE LINIE KOLEJOWE S.A.

PKP Polskie Linie Kolejowe S.A.
ul. Targowa 74
03 - 734 Warszawa

Wykonawca:

Multiconsult Polska sp. z o.o.
00-203 Warszawa, ul. Bonifraterska 17

Transprojekt Gdański sp. z o.o.
80-253 Gdańsk, ul. Zabytkowa 2

Nazwa projektu:
Budowa, przebudowa, rozbudowa i remont układu torowego wraz z odwodnieniem, układu drogowego, sieci trakcyjnej,urządzeń i sieci elektroenergetycznych, urządzeń i sieci telekomunikacyjnych, siecii urządzeń sterowania ruchem kolejowym, urządzeń i sieci sanitarnych, peronów oraz obiektów inżynieryjnych i kubaturowych w ramach zadania inwestycyjnego pn.: **„Zapewnienie dostępu kolejowego do elektrowni jądrowej Lubiatowo – Kopalino”**

Nazwa opracowania:
DECYZJA O USTALENIU LOKALIZACJI LINII KOLEJOWEJ
Opracowanie wniosków o wydanie decyzji o ustaleniu lokalizacji linii kolejowej
nr 229 Lębork- Łeba dla odcinka nr 1A w km 102+000 do 127+519 (km proj. od 102+000 do 127+396)

Branża:
Opracowanie wielobranżowe

Tytuł rysunku:
Plan sytuacyjny - przedstawienie proponowanego przebiegu linii kolejowej, z zaznaczeniem terenu niezbędnego dla planowanych obiektów budowlanych

Nr umowy:	Data opracowania:	Wersja:	Skala:	Nr rysunku:
90/105/0005/23/Z/I	09.2025	3.0	1:500	5045-ULLK-1A-21