

KOMENDA POWIATOWA PAŃSTWOWEJ STRAŻY POŻARNEJ w Bolesławcu	
Wpłynęło	22. 04. 2026
Termin	Pr. / 22.04.2026
Skier. do	
Dyspoz.	

Bolesławiec, 17 kwietnia 2026 r.

DECYZJA

PREZYDENTA MIASTA BOLESŁAWIEC

Na podstawie art. 29 ust. 1 i 3 ustawy z dnia 21 marca 1985 r. o drogach publicznych (Dz. U. z 2025 r. poz. 889) w związku z § 54 ust. 1 i ust. 4 pkt 1 Rozporządzenia Ministra Infrastruktury z dnia 24 czerwca 2022 r. w sprawie przepisów techniczno - budowlanych dotyczących dróg publicznych (Dz. U. z 2022 r. poz. 1518) oraz art. 104 Kodeksu postępowania administracyjnego (Dz. U. z 2025 r. poz. 1691, ze zm.), po rozpatrzeniu wniosku z 09 kwietnia 2026 r. Komendy Powiatowej Państwowej Straży Pożarnej w Bolesławcu, ul. Wesola 2, 59-700 Bolesławiec, w sprawie uzgodnienia lokalizacji zjazdu z drogi gminnej – ul. Ekonomicznej (dz. dr. nr 202/2, obr. 4), na działki nr 202/6 i 202/7, obr. 4 w Bolesławcu

zezwalam

Komendzie Powiatowej Państwowej Straży Pożarnej w Bolesławcu, na lokalizację zjazdu zwykłego z drogi gminnej – ul. Ekonomicznej (dz. dr. nr 202/2, obr. 4), na działki nr 202/6 i 202/7, obr. 4 w Bolesławcu, do nowej siedziby Komendy Powiatowej Państwowej Straży Pożarnej, na czas nieokreślony, na niżej podanych warunkach:

1. Zjazd należy zlokalizować zgodnie z mapą, stanowiącą załącznik do niniejszego uzgodnienia, uwzględniając następujące parametry:
 - a) szerokość całkowita zjazdu, mierzona prostopadle do osi zjazdu – 70 m;
 - b) zjazd wykonać z kostki betonowej, czerwonej o grubości 8 cm, na podbudowie tłuczniowej grubości min. 20 cm;
 - c) na połączeniu nawierzchni zjazdu i krawędzi jezdni zastosować krawężnik betonowy najazdowy obniżony do wysokości 2 cm;
 - d) zjazd wykonać z krawężnikami prowadzącymi, ograniczającymi jego konstrukcję; krawężniki betonowe, na wyokrągleniach łukowe;
 - e) łuki prowadzące zjazdu o promieniu $R=9$ m;
 - f) pochylenie podłużne zjazdu dostosowane do ukształtowania elementów drogi, które ten zjazd przecina, jednak nie większe niż 5,0%;
 - g) roboty przy budowie zjazdu będą wykonywane bez wstrzymywania ruchu na ul. Ekonomicznej (dz. dr. nr. 202/2).
2. Zniszczone lub uszkodzone, w trakcie prowadzonych prac, elementy pasa drogowego, należy wymienić na nowe.
3. W trakcie prowadzonych prac należy utrzymywać czystość pasa drogowego ul. Ekonomicznej (dz. dr. nr. 202/2).
4. Koszt budowy nawierzchni zjazdu w pasie drogowym, związany z realizacją zadania, ponosi wnioskodawca, na którym spoczywa również obowiązek wykonania wszelkich prac.
5. Urząd Miasta w Bolesławcu nie ponosi odpowiedzialności za kolizję z innymi urządzeniami obcymi znajdującymi się w pasie drogowym. Lokalizację tych urządzeń, należy uzgodnić z ich użytkownikami lub administratorami.
6. Zezwolenie niniejsze wygasa, jeżeli w ciągu 3 lat od daty jego wydania zjazd nie zostanie wybudowany.
7. Przed rozpoczęciem robót budowlanych związanych z budową zjazdu, należy dokonać czynności wymaganych przepisami ustawy z dnia 7 lipca 1994 r. Prawo budowlane (tekst jednolity: Dz. U. z 2025 r. poz. 418, ze zm.).

8. Projekt zagospodarowania działki lub terenu oraz projekt architektoniczno-budowlany zjazdu, o ile jest wymagany, należy uzgodnić z zarządcą drogi.
9. Niniejsze zezwolenie stanowi prawo inwestora do dysponowania terenem na cele budowlane w myśl ustawy Prawo budowlane, jednak nie jest zezwoleniem na zajęcie pasa drogowego i prowadzenie w nim robót.

O wydanie takiego zezwolenia należy zwrócić się do Prezydenta Miasta Bolesławiec na co najmniej 1 miesiąc przed planowanym zajęciem pasa drogowego, załączając dokumenty wymagane przez prawo.

UZASADNIENIE

Zgodnie z art. 29 ust. 1 i 3 ustawy z dnia 21 marca 1985 r. o drogach publicznych (tekst jednolity: Dz. U. z 2025 r. poz. 889, ze zm.), budowa lub przebudowa zjazdu należy do właściciela lub użytkownika nieruchomości przyległych do drogi, po uzyskaniu, w drodze decyzji administracyjnej, zezwolenia zarządcy drogi na lokalizację zjazdu lub przebudowę zjazdu. Zezwolenie na lokalizację zjazdu wydaje się na czas nieokreślony. W zezwoleniu na lokalizację zjazdu określa się miejsce lokalizacji zjazdu i jego parametry techniczne, a w zezwoleniu na przebudowę zjazdu – jego parametry techniczne, a także zamieszcza się, w przypadku obu zezwoleń, pouczenie o obowiązku:

- 1) przed rozpoczęciem robót budowlanych:
 - dokonania czynności wymaganych przepisami ustawy z dnia 7 lipca 1994 r. – Prawo budowlane,
 - uzyskania zezwolenia zarządcy drogi na prowadzenie robót w pasie drogowym;
- 2) uzgodnienia z zarządcą drogi projektu zagospodarowania działki lub terenu oraz projektu architektoniczno-budowlanego zjazdu – o ile projekt zagospodarowania działki lub terenu oraz projekt architektoniczno-budowlany jest wymagany.

Dnia 09 kwietnia 2026 r. do tut. Urzędu wpłynął wniosek Komendy Powiatowej Państwowej Straży Pożarnej w Bolesławcu, ul. Wesola 2, 59-700 Bolesławiec, w sprawie uzgodnienia lokalizacji zjazdu publicznego z drogi gminnej – ul. Ekonomicznej (dz. dr. nr 202/2, obr. 4), na działki nr 202/6 i 202/7, obr. 4 w Bolesławcu, na której planowana jest budowa nowej siedziby Komendy Powiatowej Państwowej Straży Pożarnej. Do wniosku zostały dołączone: mapa z zaznaczoną lokalizacją zjazdu oraz Decyzja Starosty Bolesławieckiego z dnia 26 lutego 2021 r. oddająca w trwały zarząd na rzecz Komendy Powiatowej Państwowej Straży Pożarnej w Bolesławcu na czas nieoznaczony nieruchomość gruntową niezabudowaną, stanowiącą własność Skarbu Państwa, położoną na działkach nr 202/6 i 202/7, obręb 4 przy ul. Ekonomicznej w Bolesławcu.

Z dniem wpływu wniosku do Urzędu wszczęte zostało postępowanie administracyjne w sprawie. Biorąc pod uwagę powyższe, w związku z faktem, że wniosek spełnił wszystkie warunki formalne, wydano decyzję w przedmiotowej sprawie, orzekając jak w sentencji.

Zgodnie z treścią art. 7 pkt 2 ustawy z dnia 16 listopada 2006 r. o opłacie skarbowej (tekst jednolity: Dz. U. z 2025 r. poz. 1154, ze zm.) Komenda Powiatowa Państwowej Straży Pożarnej jako jednostka budżetowa, zwolniona jest od opłaty skarbowej za wydanie uzgodnienia.

POUCZENIE


Od niniejszej decyzji służy stronie odwołanie do Samorządowego Kolegium Odwoławczego w Jeleniej Górze za pośrednictwem Prezydenta Miasta Bolesławiec, w terminie czternastu dni od daty jej doręczenia.

Zgodnie z art. 127a § 1 i § 2 *kodeksu postępowania administracyjnego* w trakcie biegu terminu do wniesienia odwołania strona może zrzec się prawa do wniesienia odwołania wobec Prezydenta Miasta Bolesławiec. Z dniem doręczenia Prezydentowi Miasta Bolesławiec oświadczenia o zrzeczeniu się prawa do wniesienia odwołania przez ostatnią ze stron postępowania, decyzja staje się ostateczna i prawomocna.

Zgodnie z art. 130 § 4 *kodeksu postępowania administracyjnego* decyzja podlega wykonaniu przed upływem terminu do wniesienia odwołania, jeżeli jest zgodna z żądaniem wszystkich stron lub jeżeli wszystkie strony zrzekły się prawa do wniesienia odwołania.

Załącznik:

1. Mapa z zaznaczoną lokalizacją zjazdu



Z up. PREZYDENTA MIASTA
Bolesławiec

Tomasa Szafer
Kierownik Referatu Komunalnego

Otrzymują:


1. Komenda Powiatowa
Państwowej Straży Pożarnej w Bolesławcu
ul. Wesoła 2
59-700 Bolesławiec
2. a/a

Sprawę prowadzi:
Katarzyna Korotusz
tel. (75) 645-65-02

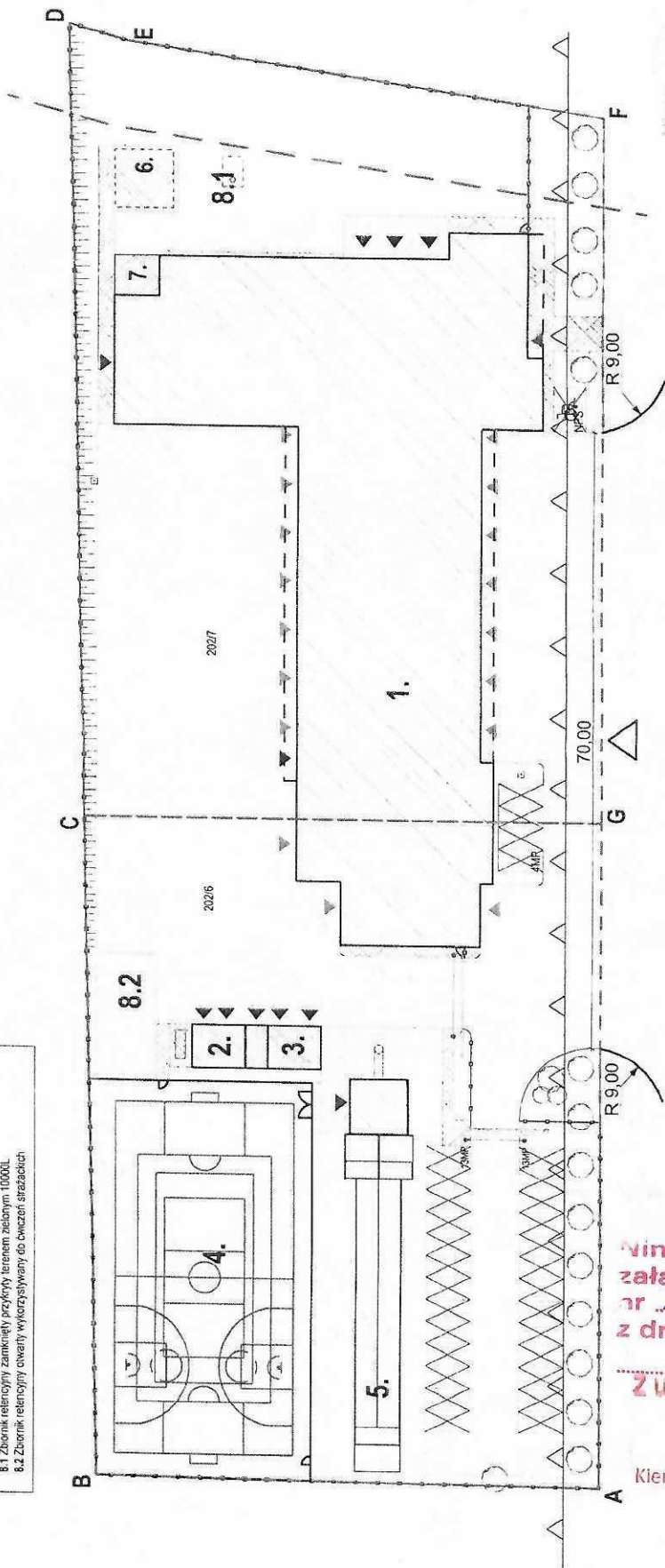
KLAUZULA INFORMACYJNA
dla zbioru postępowanie administracyjne – Uzgodnienie zjazdów

Zgodnie z art. 13 ust. 1 i ust. 2 ogólnego rozporządzenia o ochronie danych osobowych z dnia 27 kwietnia 2016 r. informuję, iż:

- 1) administratorem Pani/Pana danych osobowych jest **Gmina Miejska Bolesławiec** z siedzibą w Bolesławcu ul. Rynek 41 reprezentowana przez Prezydenta Miasta Bolesławiec,
- 2) inspektorem ochrony danych jest Pani Katarzyna Cieśla (kontakt: **Urząd Miasta Bolesławiec ul. Rynek 41 59-700 Bolesławiec, telefon: 75/645 64 53, e-mail: iod@um.boleslawiec.pl**),
- 3) Pani/Pana dane osobowe przetwarzane będą w celu realizacji ustawowych zadań Gminy Miejskiej Bolesławiec na podstawie:
 - art. 6 ust. 1 lit. c ogólnego rozporządzenia o ochronie danych osobowych z dnia 27 kwietnia 2016 r.
 - art. 29 ust. 1 ustawy z dnia 21 marca 1985 r. o drogach publicznych
- 4) Odbiorcą Pani/Pana danych osobowych będą wyłącznie podmioty uprawnione do uzyskania danych osobowych na podstawie przepisów prawa, organy drugiej instancji, sądy, prokuratura, policja i inne organy ścigania.
- 5) Pani/Pana dane osobowe nie będą przekazywane do państwa trzeciego/organizacji międzynarodowej,
- 6) Pani/Pana dane osobowe będą przechowywane zgodnie z przepisami prawa przez okres 5 lat.
- 7) posiada Pani/Pan prawo dostępu do treści swoich danych oraz prawo ich sprostowania, usunięcia, ograniczenia, przetwarzania, prawo do przenoszenia danych, prawo wniesienia sprzeciwu wobec przetwarzania,
- 8) ma Pani/Pan prawo wniesienia skargi do UODO, gdy uzna Pani/Pan, iż przetwarzanie danych osobowych Pani/Pana dotyczących narusza przepisy ogólnego rozporządzenia o ochronie danych osobowych z dnia 27 kwietnia 2016 r.
- 9) podanie przez Panią/Pana danych osobowych jest wymogiem ustawowym i jest Pani/Pan zobowiązany do ich podania, a konsekwencją niepodania danych osobowych będzie brak możliwości załatwienia sprawy przez Gminę Miejską Bolesławiec.
- 10) Pani/Pana dane nie będą przetwarzane w sposób zautomatyzowany, w tym również w formie profilowania.



- OZNACZENIA**
1. Projektowana Komenda Powiatowej Państwowej Straży Pożarnej oraz Jednostki Ratowniczo-Gaśniczej
 2. Budynki z mieszczącym na gromadzenie odpadów stałych 565m
 3. Maszynownia 565m
 4. Boczno-wielofunkcyjne 20x40m
 5. Wewnętrzna strażnica z bieżnią oraz schodową klatką dwustronną
 6. Władz nad miejscami postojowymi dla rowerów
 7. Władz rejonowy zamknięty przykryty terenem zielonym 10000L
 8. Zbornik rejonowy otwarty wykorzystywany do ćwiczeń strażackich



Niniejsza mapa stanowi załącznik do uzgodnienia nr XI-XI.4230.6.4.2026 KK z dnia 17.09.2026

Urząd Miejski w Bolesławcu
 Naczelny Wychowawca
 Powiatu Bolesławskiego
 Bogdan Szewczyk

Niniejsza mapa stanowi załącznik do uzgodnienia nr XI-XI.4230.6.4.2026 KK z dnia 17.09.2026

Z up. PRZEWODNIKA MIASTA Bolesławiec
 Tomasz Szewczyk
 Kierownik Referatu Komunalnego

