

Znak:

KD.5140.6.6.2024.RSJ170

Data:

12-05-2025

- Objekt: krajobraz kulturowy pola bitwy pod Komarowem z 31 sierpnia 1920 r. - położony w obrębach ewidencyjnych: Kolonia Cześniki (gm. Sitno) oraz Wolica Śniatycka i Antoniówka Komarowska (gm. Komarów Osada) w powiecie zamojskim
- Sprawa: postępowanie administracyjne w sprawie wpisu do rejestru zabytków nieruchomości woj. lubelskiego - upublicznienie treści pisma LWKZ z 9 maja 2025 r., znak: KD.5140.6.6.2024.RSJ168 oraz wniosku dowodowego strony postępowania z 22 kwietnia 2025 r. wraz z pisemną odpowiedzią LWKZ z 9 maja 2025 r., znak: KD.5140.6.6.2024.RSJ169.

W związku z prowadzonym postępowaniem administracyjnym w sprawie wpisu do rejestru zabytków krajobrazu kulturowego pola bitwy pod Komarowem z 31 sierpnia 1920 r., położonego w obrębach ewidencyjnych: Kolonia Cześniki (gm. Sitno) oraz Wolica Śniatycka i Antoniówka Komarowska (gm. Komarów Osada) w powiecie zamojskim (zgodnie postanowieniem LWKZ z 8 kwietnia 2024 r., znak: KD.5140.6.6.J2024) - działając na podstawie przepisu art. 49a ustawy z 14 czerwca 1960 r. – Kodeks postępowania administracyjnego (Dz. U. z 2024 r. poz. 572 – dalej: „k.p.a.”) - Lubelski Wojewódzki Konserwator Zabytków zwraca się z prośbą o upublicznienie zgodnie z art. 49a k.p.a., tj. w formie publicznego obwieszczenia (art. 49 §1 i §2 k.p.a.) treści pisma LWKZ z 9 maja 2025 r., znak: KD.5140.6.6.2024.RSJ168 oraz wniosku dowodowego strony postępowania z 22 kwietnia 2025 r. wraz z pisemną odpowiedzią LWKZ z 9 maja 2025 r., znak: KD.5140.6.6.2024.RSJ169. - poprzez:

- umieszczenie skanu w/w pism w Biuletynie Informacji Publicznej Starostwa Powiatowego w Zamościu, Urzędu Gminy Komarów Osada oraz Urzędu Gminy Sitno,
- wywieszenie przez właściwych sołtysów wsi kopii załączonych pism na tablicach ogłoszeń w miejscowościach Antoniówka, Wolica Śniatycka i Kolonia Cześniki.

Proszę o przesłanie do WUOZ w Lublinie (ul. Archidiakońska 4, 20-113 Lublin) pisemnej informacji o miejscu i terminie udostępnienia w/w pism do publicznej wiadomości (na potrzeby przedmiotowego postępowania, ponieważ skutek doręczenia następuje po upływie czternastu dni od dnia upublicznienia niniejszego pisma).

Jednocześnie informuję, że niniejsze pismo wraz z załączonym zawiadomieniem LWKZ zostaje upublicznione (podobnie jak wcześniejsza korespondencja LWKZ w sprawie przedmiotowego postępowania), zgodnie z art. 49a k.p.a., tj. w formie publicznego obwieszczenia (art. 49 §1 i §2 k.p.a.) na stronie Biuletynu Informacji Publicznej WUOZ w Lublinie - adres strony <https://bipwuozlublin.nv.pl/m,26,sprawa-wpisu-do-rejestru-zabytkow-krajobrazu-kulturowego-pola-bitwy-pod-komarowem-z-31-sierpnia-1920.html>

Ponadto informuję, że zgodnie z żądaniem części stron – treść niniejszego pisma zostaje im przekazana do wiadomości pocztą tradycyjną.

Zgodnie z art. 10 § 1 k.p.a. strony mogą zapoznać się z aktami sprawy, uzyskiwać wyjaśnienia, składać wnioski i uwagi, co do zebranych dowodów i materiałów oraz zgłoszonych żądań. Zgodnie z przepisem art. 73 § 1 k.p.a. – strony mają prawo wglądu w akta sprawy, sporządzania z nich notatek,

kopii lub odpisów. Prawo to przysługuje również po zakończeniu postępowania administracyjnego w sprawie wpisu do rejestru zabytków. Natomiast zgodnie z art. 73 § 1a k.p.a. – powyższe czynności dokonywane są w lokalu organu administracji publicznej, w obecności pracownika tego organu.

Niezależnie od powyższego, LWKZ zwraca uwagę na skutki prawne nieodebrania niniejszego pisma w formie przesyłki pocztą tradycyjną, w terminie określonym w przepisach art. 44 k.p.a., zgodnie z którymi:

1. w razie niemożności doręczenia urzędowej korespondencji wskazanym w wykazie otrzymujących osobom fizycznym, albo za pokwitowaniem, dorosłemu domownikowi lub sąsiadowi (który podjął się oddania tego pisma adresatowi), oraz
2. po dwukrotnym zawiadomieniu pisemnym adresata o miejscu przechowywania tej korespondencji (awizo) oraz z upływem ostatniego dnia jej przechowywania w placówce pocztowej

- doręczenie pisma uważa się za dokonane, a pismo (po jego zwrocie z urzędu pocztowego) pozostawia się w aktach sprawy.

Załączniki:

- 1) Kopia/ skan pisma LWKZ z 9 maja 2025 r., znak: KD.5140.6.6.2024.RSJ168.
- 2) Kopie/ skany wniosku dowodowego strony postępowania z 22 kwietnia 2025 r., wraz z pisemną odpowiedzią LWKZ z 9 maja 2025 r., znak: KD.5140.6.6.2024.RSJ169.





Lubelski Wojewódzki  
Konserwator Zabytków  
*dr Dariusz Kopicowski*

Otrzymują:

- 1) strony (w tym osoby prywatne – zgodnie z wykazem w aktach sprawy) otrzymują niniejsze pismo do wiadomości zgodnie z art. 49a k.p.a., tj. w formie publicznego obwieszczenia (art. 49 §1 i §2 k.p.a.)
- 2) Starostwo Powiatowe w Zamościu, ul. Przemysłowa 4, 22-400 Zamość (doręczenie elektroniczne)
  - w celu upublicznienia zgodnie z art. 49a k.p.a., tj. w formie publicznego obwieszczenia (art. 49 §1 i §2 k.p.a.) na stronie BIP Starostwa Powiatowego w Zamościu.
- 3) Urząd Gminy Komarów Osada, ul. Rynek 15, 22-435 Komarów Osada (doręczenie elektroniczne)
  - w celu upublicznienia zgodnie z art. 49a k.p.a., tj. w formie publicznego obwieszczenia (art. 49 §1 i §2 k.p.a.) na stronie BIP Urzędu Gminy Komarów
- 4) Urząd Gminy Sitno, Sitno 73, 22-424 Sitno (doręczenie elektroniczne)
  - w celu upublicznienia zgodnie z art. 49a k.p.a., tj. w formie publicznego obwieszczenia (art. 49 §1 i §2 k.p.a.) na stronie BIP Urzędu Gminy Sitno.
- 5) Sołtys wsi Antoniówka - Justyna Antos, Antoniówka 22A, 22-435 Antoniówka
  - w celu upublicznienia zgodnie z art. 49a k.p.a., tj. w formie publicznego obwieszczenia (art. 49 §1 i §2 k.p.a.) na tablicy ogłoszeń w miejscowości Antoniówka

- 6) Sołtys wsi Wolica Śniatycka – Krzysztof Sadłowski, Wolica Śniatycka 3, 22-435 Wolica Śniatycka
  - w celu upublicznienia zgodnie z art. 49a k.p.a., tj. w formie publicznego obwieszczenia (art. 49 §1 i §2 k.p.a.) na tablicy ogłoszeń w miejscowości Wolica Śniatycka
- 7) Sołtys wsi Kolonia Cześniki – Anna Sawiniec – Cześniki Kolonia 26, 22-424 Cześniki-Kolonia
  - w celu upublicznienia zgodnie z art. 49a k.p.a., tj. w formie publicznego obwieszczenia (art. 49 §1 i §2 k.p.a.) na tablicy ogłoszeń w miejscowości Kolonia Cześniki
- 8) a/a

Do wiadomości:

- 1) Delegatura WUOZ w Zamościu, ul. Staszica 29; 22-400 Zamość
- 2) 
- 3) 
- 4) 
- 5) 







Lublin, 9 maja 2025 r.

**Narodowy Instytut Dziedzictwa**  
ul. M. Kopernika 36/40, 00-924 Warszawa

Znak:  
KD.5140.6.6.2024.RSJ168

- Obiekt:** krajobraz kulturowy pola bitwy pod Komarowem z 31 sierpnia 1920 r. - położony w obrębach ewidencyjnych: Kolonia Cześniki (gm. Sitno) oraz Wolica Śniatycka i Antoniówka Komarowska (gm. Komarów Osada) w powiecie zamojskim
- Sprawa:** postępowanie administracyjne w sprawie wpisu do rejestru zabytków nieruchomości woj. lubelskiego – wniosek o opracowania NID: studium widokowo-krajobrazowe oraz studium konserwatorsko-krajobrazowe

W nawiązaniu do pisma Zastępcy Dyrektora Narodowego Instytutu Dziedzictwa z 10 marca 2025 r., znak: PDO.5111.33.2025.PM (data wpływu do kancelarii WUOZ w Lublinie: 10 kwietnia 2025 r.), Lubelski Wojewódzki Konserwator Zabytków zwraca się z prośbą o poszerzenie informacji zawartych w przekazanej nam opinii Narodowego Instytutu Dziedzictwa z 2024 r., znak: PDO.5111.7.2024.PM poprzez sporządzenie odrębnych opracowań odnoszących się do obszaru objętego postępowaniem w sprawie wpisu do rejestru zabytków krajobrazu kulturowego pola bitwy pod Komarowem z 31 sierpnia 1920 r. - położonego w obrębach ewidencyjnych: Kolonia Cześniki (gm. Sitno) oraz Wolica Śniatycka i Antoniówka Komarowska (gm. Komarów Osada) w powiecie zamojskim, tj.:

- 1) **opracowanie studium widokowo-krajobrazowego obszaru, którego granice zostały wskazane w postanowieniu Lubelskiego Wojewódzkiego Konserwatora Zabytków z 8 kwietnia 2024 r., znak: KD.5140.6.6.2024 o wszczęciu postępowania administracyjnego w sprawie wpisu do rejestru zabytków. Opracowanie powinno zawierać odniesienie do wartości ekspozycji krajobrazu, układu przestrzennego, panoram oraz punktów i linii widokowych w/w obszarze.**
- 2) **opracowanie studium konserwatorsko-krajobrazowego obszaru, którego granice zostały wskazane w postanowieniu Lubelskiego Wojewódzkiego Konserwatora Zabytków z 8 kwietnia 2024 r., znak: KD.5140.6.6.2024 o wszczęciu postępowania administracyjnego w sprawie wpisu do rejestru zabytków. Opracowanie powinno zawierać poszerzony zakres analiz odnoszących się do ewentualnych zagrożeń wynikających z braku ochrony konserwatorskiej pola bitwy pod Komarowem, które mogą nastąpić w wyniku realizacji wszelkich inwestycji budowlanych oraz infrastrukturalnych (w tym dotyczących energii**

ul. Archidiakońska 4  
20-113 Lublin

tel./fax: 81 532 90 35  
tel.: 815325937

e-mail: [info@wkz.lublin.pl](mailto:info@wkz.lublin.pl)  
[www.wkz.lublin.pl](http://www.wkz.lublin.pl)

odnawialnej) i nieodwracalnie przekształcić relacje przestrzenne historycznego krajobrazu pola bitwy.

Lubelski Wojewódzki  
Konservator Zabytków  
*dr Dariusz Kopciowski*  
**dr Dariusz Kopciowski**  
**Lubelski Wojewódzki Konservator Zabytków**  
/podpis elektroniczny/

Do wiadomości:

- 1) Strony postępowania – otrzymują pismo do wiadomości w drodze obwieszczenia zgodnie z art. 49a K.p.a., tj. w formie publicznego obwieszczenia (art. 49 §1 i §2 K.p.a.)
- 2) Delegatura WUOZ w Zamościu, ul. Staszica 29, 22-400 Zamość
- 3) a/a

ul. Archidiakońska 4  
20-113 Lublin

tel./fax: 81 532 90 35  
tel.: 815325937

e-mail: [info@wkz.lublin.pl](mailto:info@wkz.lublin.pl)  
[www.wkz.lublin.pl](http://www.wkz.lublin.pl)

WYŚLANE e-mail/e-puap/e-doręczenia  
data: 3-05-2025... zał.....  
podpis:.....



Lublin, 9 maja 2025 r.

Stowarzyszenie „Bitwa pod Komarowem”  
Krzywystok Kolonia 15  
22-435 Krzywystok Kolonia

Znak:

KD.5140.6.6.2024.RSJ169

- Obiekt: krajobraz kulturowy pola bitwy pod Komarowem z 31 sierpnia 1920 r. - położony w obrębach ewidencyjnych: Kolonia Cześniaki (gm. Sitno) oraz Wolica Śniatycka i Antoniówka Komarowska (gm. Komarów Osada) w powiecie zamojskim
- Sprawa: postępowanie administracyjne w sprawie wpisu do rejestru zabytków nieruchomości woj. lubelskiego – dot. uzupełnienia materiału dowodowego

W odpowiedzi na wniosek Stowarzyszenia „Bitwa pod Komarowem” z 22 kwietnia 2025 r., dotyczący konieczności uzupełnienia materiału dowodowego w prowadzonym postępowaniu administracyjnym w sprawie wpisu do rejestru zabytków krajobrazu kulturowego pola bitwy pod Komarowem z 31 sierpnia 1920 r. (data wpływu do kancelarii WUOZ w Lublinie: 24 kwietnia 2025 r.) – Lubelski Wojewódzki Konserwator Zabytków niniejszym informuje, że:

1. na etapie przed wydaniem rozstrzygnięcia w przedmiotowej sprawie wpisu, konieczne jest zebranie kompletnego materiału dowodowego, oraz wnikliwe wyjaśnienie wszelkich wątpliwości dotyczących kwestii jego zasadności. Tym samym zakres w/w żądania Stowarzyszenia „Bitwa pod Komarowem” mieści się w przepisie art. 78 § 1 k.p.a., zgodnie z którym, cyt.: *żądanie strony dotyczące przeprowadzenia dowodu należy uwzględnić, jeżeli przedmiotem dowodu jest okoliczność mająca znaczenie dla sprawy.* W związku z powyższym informujemy, że pismem z 9 maja 2025 r., znak: KD.5140.6.6.2024.RSJ168, tut. urząd wystąpił do Narodowego Instytutu Dziedzictwa z prośbą o opracowanie studium widokowo-krajobrazowego oraz studium konserwatorsko-krajobrazowego obszaru objętego postępowaniem wszczętym postanowieniem LWKZ z 8 kwietnia 2024 r., znak: KD.5140.6.6.2024 r.
2. mając na uwadze zgłoszoną w w/w wniosku gotowość do udostępnienia posiadanych przez Stowarzyszenie materiałów historycznych dotyczących wydarzeń z 31 sierpnia 1920 r. oraz analiz dotyczących działań, ruchu jednostek i miejsc strategicznych na obszarze pola bitwy, a także udostępnienia materiałów odnoszących się do perspektyw przestrzennych, które mogą być przydatne do opracowania dodatkowych materiałów dowodowych w prowadzonym postępowaniu o wpis do rejestru zabytków – uprzejmie prosimy o przesłanie w/w materiałów (lub ich kopii) na adres naszego urzędu.

Lubelski Wojewódzki  
Konserwator Zabytków

dr Dariusz Kopciowski

Lubelski Wojewódzki Konserwator Zabytków  
/podpis elektroniczny/

ul. Archidiakońska 4  
20-113 Lublin

tel./fax: 81 532 90 35  
tel.: 815325937

e-mail: [info@wkz.lublin.pl](mailto:info@wkz.lublin.pl)  
[www.wkz.lublin.pl](http://www.wkz.lublin.pl)



Otrzymują:

- 1) adresat (doręczenie e-PUAP)
- 2) a/a

Do wiadomości:

- 1) Narodowy Instytut Dziedzictwa (doręczenie e-PUAP)
- 2) Strony postępowania – otrzymują pismo do wiadomości w drodze obwieszczenia zgodnie z art. 49a K.p.a., tj. w formie publicznego obwieszczenia (art. 49 §1 i §2 K.p.a.)
- 3) Delegatura WUOZ w Zamościu, e-mail: zamosc@wkz.lublin.pl
- 4) a/a

WYŚLANE e-mail/e-puap/e-doręczenia  
12-05-2025  
data ..... zał. ....  
podpis.....

ul. Archidiakońska 4  
20-113 Lublin

tel./fax: 81 532 90 35  
tel.: 815325937

e-mail: [info@wkz.lublin.pl](mailto:info@wkz.lublin.pl)  
[www.wkz.lublin.pl](http://www.wkz.lublin.pl)



pot. KD.5140.6.6.2024

*by*

**Dokument elektroniczny**

**Miejsce i data sporządzenia dokumentu**

2025-04-23

Wojewódzki Urząd Ochrony Zabytków w Lublinie

2025-04-23, 7033/2025



91308  
Tudruj Maria

*inf 1*

**Dane nadawcy**

Stowarzyszenie "Bitwa pod Komarowem"



*by*  
*pr. n. s. 1*  
*2025-04-23*  
*dudek*

**Dane adresata**

WOJEWÓDZKI URZĄD OCHRONY ZABYTKÓW W LUBLINIE (20-113 LUBLIN, WOJ. LUBELSKIE)

**PISMO W SPRAWIE STUDIUM WIDOKOWO - KRAJOBRAZOWEGO**

**Pismo LWKZ - studium widokowo krajobrazowe**

Szanowni Państwo,  
w załączeniu przesyłam pismo w sprawie opracowania studium widokowo - krajobrazowego dla potrzeb postępowanie administracyjne w sprawie wpisu do rejestrów zabytków województwa lubelskiego krajobrazu kulturowego pola bitwy pod Komarowem z 31 sierpnia 1920 roku (znak KD.5140.6.6.2024 z dnia 08.04.2024 r.)

Z poważaniem,  
Tomasz Dudek  
Prezes Stowarzyszenia "Bitwa pod Komarowem"

**Załączniki:**

- 1. [Pismo LWKZ - studium widokowo krajobrazowe.pdf](#)

Dokument został podpisany, aby go zweryfikować należy użyć oprogramowania do weryfikacji podpisu. Data złożenia podpisu: 2025-04-23T14:01:07.067+02:00

**Podpis elektroniczny**

**Podpis elektroniczny**

Pismo zostało wydane w postaci elektronicznej

Podpisujący: TOMASZ DUDEK

Rodzaj uwierzytelnienia: Podpis zaufany

Deklarowany czas złożenia podpisu: 2025-04-23T14:01:07.067+02:00

Podpis elektroniczny zweryfikowano w dniu 2025-04-23

Wynik weryfikacji:

ważny/nieważny/Brak możliwości weryfikacji

Czytelny podpis sporządzającego wydruk:

*by*



Stowarzyszenie „Bitwa pod Komarowem”  
Krzywystok Kolonia 15  
22-435 Komarów – Osada

Krzywystok Kolonia 22.04.2025r.

**Wojewódzki Urząd Ochrony Zabytków w Lublinie**  
**ul. Archidiakońska 4, 20-113 Lublin**

Mając na uwadze toczące się postępowanie administracyjne w sprawie wpisu do rejestrów zabytków województwa lubelskiego krajobrazu kulturowego pola bitwy pod Komarowem z 31 sierpnia 1920 roku (znak KD.5140.6.6.2024 z dnia 08.04.2024 r.), oraz pismo Narodowego Instytutu Dziedzictwa znak PDO.5111.33.2025.PM z dnia 10.03.2025 roku wnosimy o sporządzenie przytoczonego w powyższym piśmie studium widokowo – krajobrazowego, jako niezbędnego materiału dowodowego uzupełniającego braki w postępowaniu.

Zarówno w opinii NID (znak PDO.5111.7.2024.PM) oraz odpowiedzi NID (pismo znak PDO.5111.33.2025.PM) zawarte jest że: *„przestrzeni pola bitwy komarowskiej z 1920 r. można uznać za specyficzny fragment krajobrazu kulturowego, o którego wartości decyduje naturalna, nieprzekształcona co najmniej od ok. 1914 r. forma topograficzna w ścisłym powiązaniu z przestrzenią historycznego wydarzenia (którego sprawcą był człowiek), reprezentującego niematerialne, symboliczne wartości. Jako tak zdefiniowana przestrzeń, pole bitwy pod Komarowem z 1920 r. posiada wartości zabytkowe wymagające ochrony prawnej ze względu na interes społeczny”* co w opinii Narodowego Instytutu Dziedzictwa stanowi jednoznacznie o potrzebie ochrony pola bitwy pod Komarowem z 31 sierpnia 1920 roku.


Dodatkowo w piśmie PDO.5111.33.2025.PM Narodowy Instytut Dziedzictwa wskazuje, iż możliwe jest bardziej szczegółowe odniesienie się do wartości krajobrazowych (przestrzennych) w wyniku opracowania odrębnego studium widokowo – krajobrazowego, którego celem *„może być również określenie stosownych wytycznych służących zachowaniu wartości ekspozycji krajobrazu, układu przestrzennego, panoram oraz punktów i linii widokowych w strefie ochrony konserwatorskiej”*, co jest według naszej oceny jest niezbędnym a brakującym dowodem w postępowaniu administracyjnym.

Mając na uwadze potrzebę opracowania powyższego studium Stowarzyszenie „Bitwa pod Komarowem” zgłasza gotowość do udostępnienia wszelkich materiałów historycznych dotyczących

wydarzeń z 31 sierpnia 1920 r. oraz analiz dotyczących działań, ruchu jednostek i miejsc strategicznych na obszarze pola bitwy. Dodatkowo w posiadaniu stowarzyszenia są materiały fotograficzne i filmowe z planów filmowych, inscenizacji, uroczystości oraz inne w odniesieniu do perspektyw przestrzennych, które mogą być przydatne i posłużyć do opracowania studium widokowo – krajobrazowego.

Mając na uwadze powyższe wnosimy jak na wstępie.

Z wyrazami poważania,

Stowarzyszenie  
"Bitwa pod Komarowem"  
Prezes Zarządu  
  
Tomasz Dudek

Do wiadomości:

Narodowy Instytut Dziedzictwa

ul. Kopernika 36/40

000924 Warszawa



## UPP - Urzędowe Poświadczenie Przedłożenia

Identyfikator Poświadczenia: ePUAP-UPP167878535

### Adresat dokumentu, którego dotyczy poświadczenie

Nazwa adresata dokumentu: WOJEWODZKI URZĄD OCHRONY ZABYTEKÓW W LUBLINIE

Identyfikator adresata: WUOZL

Rodzaj identyfikatora adresata: ePUAP-ID

### Nadawca dokumentu, którego dotyczy poświadczenie

Nazwa nadawcy: Stowarzyszenie "Bitwa pod Komarowem"

Identyfikator nadawcy: BitwapodKomarowem

Rodzaj identyfikatora nadawcy: ePUAP-ID

### Dane poświadczenia

Data doręczenia: 2025-04-23T14:01:09.451

Data wytworzenia poświadczenia: 2025-04-23T14:01:09.451

Identyfikator dokumentu, którego dotyczy poświadczenie: DOK221429067

### Dane uzupełniające (opcjonalne)

Rodzaj informacji uzupełniającej: Źródło

Wartość informacji uzupełniającej: Poświadczenie wystawione przez platformę ePUAP

Rodzaj informacji uzupełniającej: Identyfikator ePUAP dokumentu

Wartość informacji uzupełniającej: 221429067

Rodzaj informacji uzupełniającej: Informacja

Wartość informacji uzupełniającej: Zgodnie z art. 39<sup>1</sup> par. 1 k.p.a., w związku z art. 158 ust. 1 ustawy o doręczeniach elektronicznych, pisma powiązane z przedłożonym dokumentem będą przesyłane za pomocą środków komunikacji elektronicznej.

Rodzaj informacji uzupełniającej: Pouczenie

Wartość informacji uzupełniającej: Zgodnie z art. 39<sup>1</sup> par. 1d k.p.a., w związku z art. 158 ust. 1 ustawy o doręczeniach elektronicznych, istnieje możliwość rezygnacji z doręczania pism za pomocą środków komunikacji elektronicznej.

### Dane dotyczące podpisu

Poświadczenie zostało podpisane - aby je zweryfikować należy użyć oprogramowania do weryfikacji podpisu

Lista podpisanych elementów (referencji):

referencja ID-f4f6baee36da1cc781c1905e48625a7c :

referencja ID-d3476a06d43d7dd0ad30f96cc75c120d : Pismo%20LWKZ%20-%20studium%20widokowo%20krajobrazowe.xml

referencja : #xades-id-5ec6b2a322782107674e6b7190131eab

