

151  
dr

96

POMORSKI URZĄD WOJEWÓDZKI  
W GDAŃSKU  
WYDZIAŁ INFRASTRUKTURY






Załącznik nr 1  
do decyzji Wojewody Pomorskiego  
nr WI-V.747.1.20.2025.JP

29  
a

RIVa 97/27  
RIVb

/30

załącznik nr 1	skala 1:1000	dz. nr: 96	obręb: Niezywiec	gmina: Człuchów
----------------	--------------	------------	------------------	-----------------

-  granice terenu objętego wnioskiem
-  granice obszaru, w stosunku do którego decyzja o ustaleniu lokalizacji strategicznej inwestycji w zakresie sieci przesyłowej ma wywołać skutek, o którym mowa w art. 22 ust. 1 – powierzchnia obszaru w granicach działki nr 96 wynosi 2220 m<sup>2</sup>
-  oś linii 110 kV
-  projektowany słup linii 110 kV
-  istniejący słup linii 110 kV przeznaczony do demontażu