

Miejscowość: Ligota Turawska

Gmina: Turawa

Powiat: opolski

Województwo: opolskie

Obiekt: drogi leśne nr 022 i 281

Inwestor: Nadleśnictwo Olesno

Wiercenie wykonał: N.Chryst





Dozor geologiczny: mgr inż. R.Chryst

System wiercenia: mech.-udar.

Rzędna: 0.00 m

Skala 1 : 25

Data wiercenia: 2020-01-10

Wiercenie	Głębokość zwierciadła wody	Stratygrafia	Profil litologiczny		Przelot	Opis litologiczny	Symbol gruntu	Wilgotność	Ilość wałeczków	Stan gruntu	Warstwa geotechniczna	grupa nośności	wysadzinowość				
	[m.p.p.t]		[m]	[m]													
	1	2	3	4	5	6	7	8	9	10	11	12	13				
		Nasypy	1.0			nasyp (kruszewo), brązowy	n(kr)	mw			I	G4					
					0.23	nasyp (gleba próchnicza i piasek drobny), brunatny	n(Gbp+Pd)										
		Czwartorzęd Pleistocen			0.30	piasek drobny, j.brązowy	Pd				szg			Ila1	GBW		
					0.70	pył, j.szaro-brązowy	II				w			0/0		tpl	IIb1
						1.00											