

Miejscowość: Ligota Turawska

Gmina: Turawa

Powiat: opolski

Województwo: opolskie

Objekt: drogi leśne nr 022 i 281

Inwestor: Nadleśnictwo Olesno

Wiercenie wykonał: N.Chryst







Dozor geologiczny: mgr inż. R.Chryst

System wiercenia: mech.-udar.

Rzędna: 0.00 m

Skala 1 : 25

Data wiercenia: 2020-01-10

Wiercenie	Głębokość zwiarcia wody	Stratygrafia	Profil litologiczny		Przelot	Opis litologiczny	Symbol gruntu	Wilgotność	Ilość wałeczków	Stan gruntu	Warstwa geotechniczna	grupa nośności	wysadzinowość			
	[m.p.p.t]		[m]											[m]		
	1	2	3	4	5	6	7	8	9	10	11	12	13			
		Nasypany				nasyp (kruszywo), brązowy	n(kr)				I					
					0.17	nasyp (odpad wydobywczy, piasek średni i gleba próchnicza, brązowo-czarny	n(ow+Ps+G <sub>pr</sub> )									
		Czwartorzęd Pleistocen		1.0		0.50	piasek pylasty, j.brązowy	P <sub>π</sub>		w						
						0.70	piasek drobny, j.brązowy	Pd								
						1.70					piasek pylasty, j.szary	P <sub>π</sub>				
						2.00										