

Miejscowość: Ligota Turawska

Gmina: Turawa

Powiat: opolski

Województwo: opolskie

Objekt: drogi leśne nr 022 i 281

Inwestor: Nadleśnictwo Olesno

Wiercenie wykonał: N.Chryst




Dozor geologiczny: mgr inż. R.Chryst

System wiercenia: mech.-udar.

Rzędna: 0.00 m

Skala 1 : 25

Data wiercenia: 2020-01-10

| Wiercenie | Głębokość zwiarcia wody | Stratygrafia | Profil litologiczny | | Przelot | Opis litologiczny | Symbol gruntu | Wilgotność | Ilość wałeczków | Stan gruntu | Warstwa geotechniczna | grupa nośności | wysadzinowość |
|-----------|-------------------------------|---------------------------|------------------------|---|---------|---|---------------------|------------|--------------------|----------------|--------------------------|-------------------|---------------|
| | [m.p.p.t] | | [m] | | | | | | | | | | |
| | 1 | 2 | 3 | 4 | 5 | 6 | 7 | 8 | 9 | 10 | 11 | 12 | 13 |
| | | Nasypy | 1.0 |  | | nasyp (kruszywo i humus), c.bratunatne | n(kr+H) | mw | | | I | | |
| | | Nasyp | | | | | | | | | | | |
| | | Czwartorzęd Pleistocen | |  | 0.30 | piasek pylasty z niewielką domieszką żwiru, c.brązowy | P _π (+Z) | | | | | | |
| | | | |  | 0.50 | piasek pylasty, j.brązowy | P _π | w | | szg | Ila1 | G2 | GW |
| | | | | | 1.00 | | | | | | | | |