PODZIAŁ NA ARKUSZE MAP GOSPODARCZYCH

NADLEŚNICTWO

BOLESŁAWIEC

OBRĘB BOLESŁAWIEC

REGIONALNA DYREKCJA LASÓW PAŃSTWOWYCH WE WROCŁAWIU

STAN NA 01.01.2024

POWIERZCHNIA OGÓLNA 7606,22 ha (7606,1442 ha)

współwłasność: 0,0704 ha

N

7 - Osieczów

11 - Golnice

10 - Tomaszów

9 - Bolesławiec

8 - Brzeźnik

Wykaz znaków mapy gospodarczej

PUNKTY INNE
- Granicznik
- Budynek
- Przepust
- Kasownik

LINIE PODZIAŁU
- Linie podziału powierzchniowego istniejące
- Linie podziału powierzchniowego projektowane
- Granice obrębów ewidencyjnych
- Granice gminy
- Granice powiatu
- Granice lasów innej własności
- Granice współwłasności lub gruntów spornych
- Rezerwaty

LINIE
- Drogi leśne utwardzone
- Drogi leśne gruntowe
- Linie oddziałowe
- Pasy przeciwpożarowe
- Ścieżki
- Wizury
- Szlak zrywkowy
- Linie energetyczne
- Wał ochronny
- Cieki
- Warstwice

RĘBNIE
- Rębnie zupełne
- Rębnie złożone
- Grunty leśne niezalesione do odnowienia

Powierzchnie niestanowiące wyłączeń

Opisy pow. nie podlegających wyłączeniu:
- Bg - bagno
- K - kępa
- L - łuka
- dL - dolesiona łuka
- dP - dolesione przerzedzenie
- Gn -gniazdo
- Go - odnowione gniazdo
- Gocz - częściowo odnowione gniazdo
- Pl - poletko łowieckie

- Granica nadleśnictwa
- Granice obrębów
- Granice leśnictw

13 *Numer arkusza mapy gosp.*

7 *Numer leśnictwa*

GRUNTY NIELEŚNE
- Role
- Łąki
- Pastwiska
- Bagna
- Zabudowania
- Wody
- Cmentarze
- Szkółki
- Kopalnie
- Place
- Nieużytki

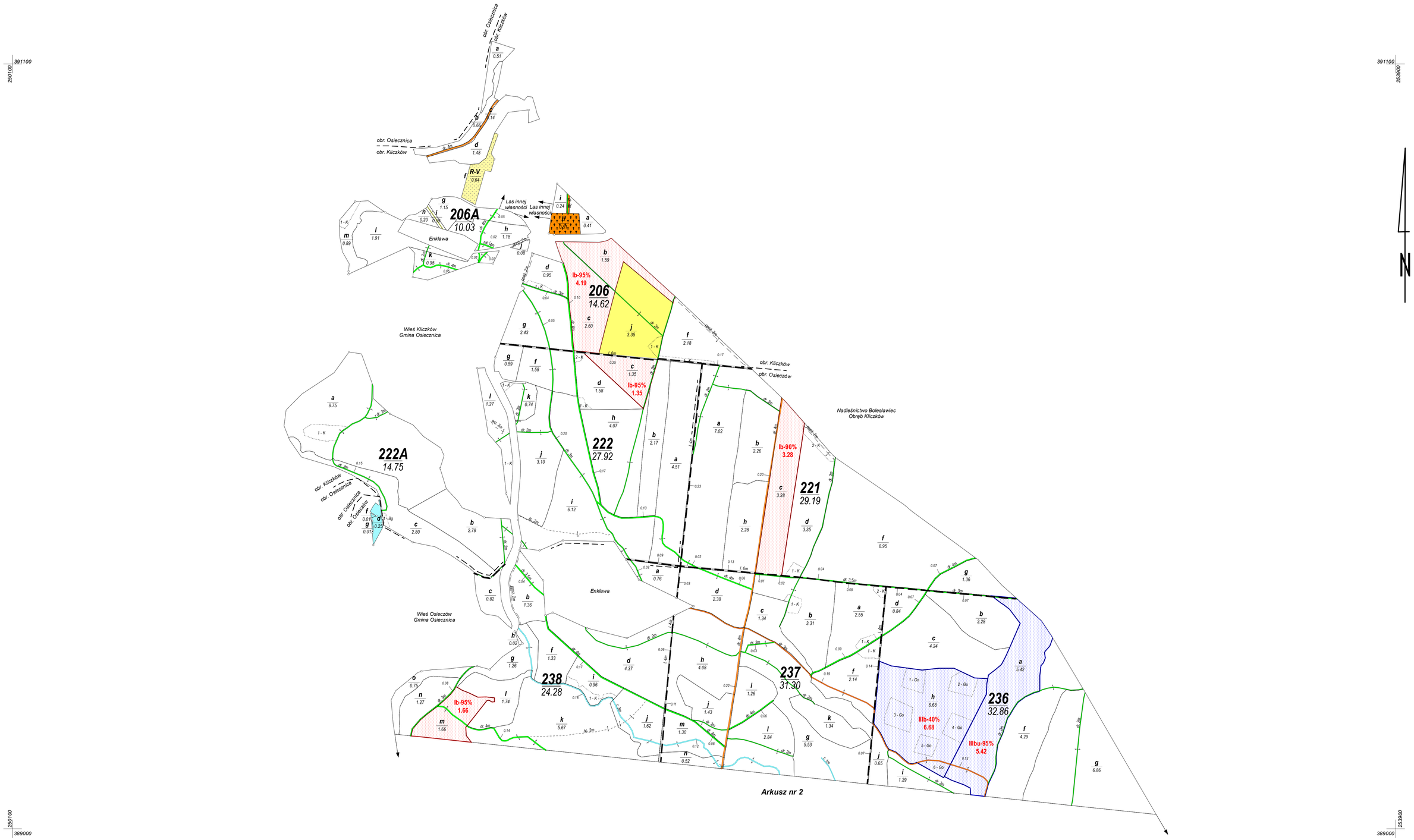

ARKUSZ

1

POWIERZCHNIA OGÓLNA:
184,95 ha (184,9706 ha)
w tym sporne: brak

współwłasność: brak

Mapę sporządzono na podstawie zaktualizowanej mapy gruntów nadleśnictwa zgodnie z IUL z 2011 r.

Stan na 01.01.2024

Układ współrzędnych „PL-1992"

MAPA GOSPODARCZA

NADLEŚNICTWA

BOLESŁAWIEC

OBRĘB

BOLESŁAWIEC

REGIONALNA DYREKCJA LASÓW PAŃSTWOWYCH WE WROCŁAWIU

Województwo: dolnośląskie
Powiat: bolesławiecki
Gmina: Osiecznica

Opracowanie: Biuro Urządzania Lasu i Geodezji Leśnej
Oddział w Brzegu

Wykonała: Małgorzata Bartyzel
Sprawdził: Janusz Liszczyk

SKALA 1:5 000

1 cm - 50 m

100 0 100 200 300 400 500 m

Arkusz nr 1

389100 250600

389100 254500

do oddz. 254

do oddz. 269

do oddz. 296

Enklawa

Las innej własności

Wieś Osieczów
Gmina Osiecznica

Nadleśnictwo Bolesławiec
Obręb Kliczków

Arkusz nr 3

Arkusz nr 4

254 49.56
253 32.42
252 32.87
251 25.72
269 37.88
268 32.09
267 34.52
266 27.78
283 39.76
282 18.19
281 32.25
280 30.15
296 40.50
295 36.52
294 32.76
293 31.65

IIIa-30% 2.19
IIIau-95% 3.53
IIIau-95% 1.06
Ib-95% 3.12
IIIau-95% 2.18
Ib-95% 2.65
IIIau-95% 3.50
IIIau-95% 2.38
IIIb-30% 2.92
IIIau-95% 2.04
IIIau-90% 2.00
IIIa-30% 3.13
IIIa-30% 3.57
Ib-95% 0.83
Ib-95% 3.00
Ib-95% 3.08
Ib-95% 2.22
Ib-85% 1.86
IIIau-70% 3.42
IIIau-95% 3.52

Ł-V 0.82
Ps-IV 0.34
Ps-IV 1.20
R-V 1.34
Ł-IV 2.28
Ł-IV 1.89

ARKUSZ

2

POWIERZCHNIA OGÓLNA:
534,62 ha (534,6044 ha)
w tym sporne: brak

współwłasność: brak

Mapę sporządzono na podstawie zaktualizowanej mapy gruntów nadleśnictwa zgodnie z IUL z 2011 r.

Stan na 01.01.2024

Układ współrzędnych „PL-1992”

MAPA GOSPODARCZA

NADLEŚNICTWA

BOLESŁAWIEC

OBRĘB

BOLESŁAWIEC

REGIONALNA DYREKCJA LASÓW PAŃSTWOWYCH WE WROCŁAWIU

Województwo: dolnośląskie
Powiat: bolesławiecki
Gmina: Osiecznica

Opracowanie: Biuro Urządzania Lasu i Geodezji Leśnej
Oddział w Brzegu

Wykonała: Małgorzata Bartyzel
Sprawdził: Janusz Liszczyk

SKALA 1:5 000

1 cm - 50 m

250600 386500

386500 254500

100 0 100 200 300 400 500 m

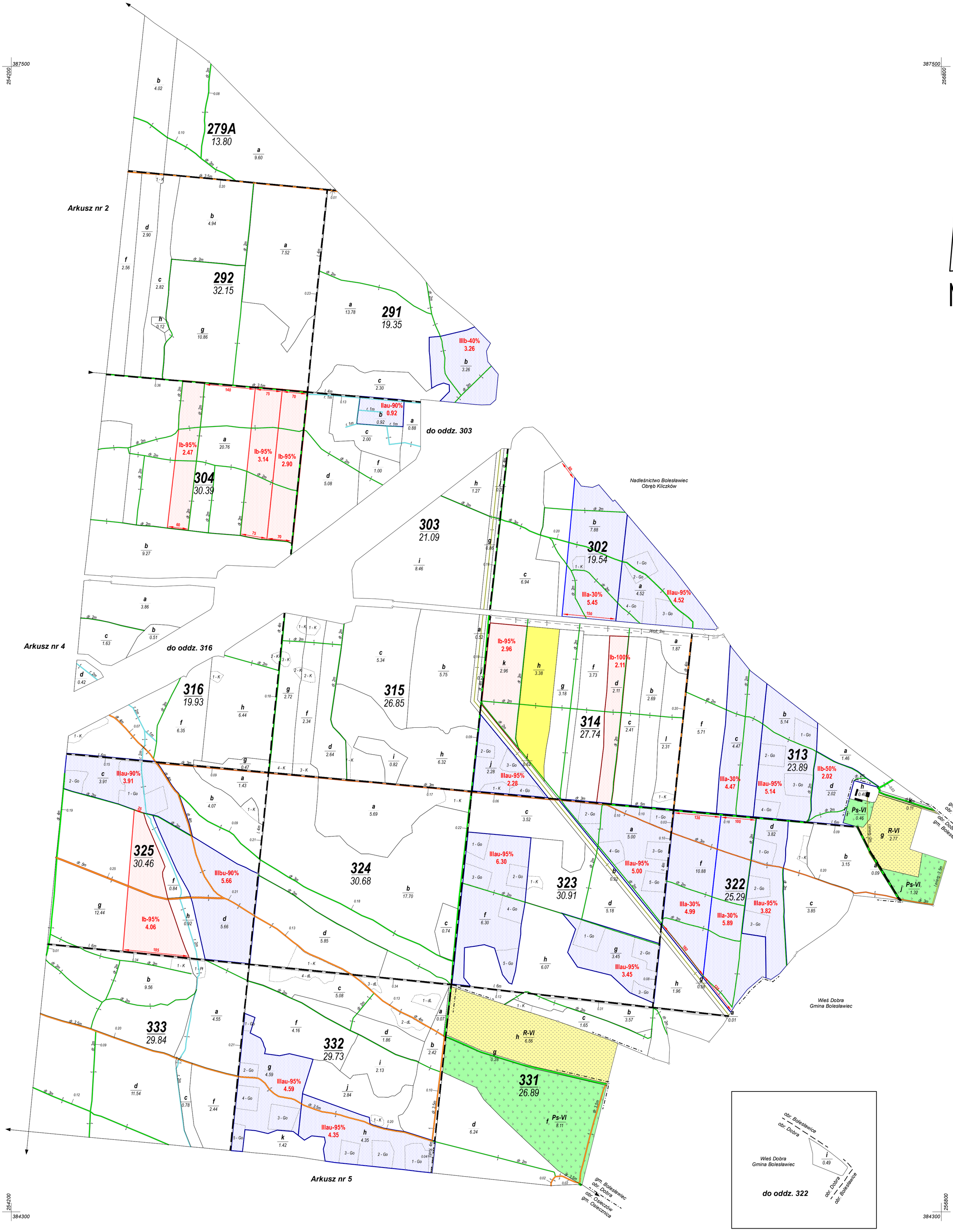

ARKUSZ

3

POWIERZCHNIA OGÓLNA:
438,53 ha
(438,5253 ha)

w tym sporne: brak
współwłasność: brak

Stan na 01.01.2024

Układ współrzędnych „PL-1992”

MAPA GOSPODARCZA

NADLEŚNICTWA

BOLESŁAWIEC

OBRĘB

BOLESŁAWIEC

REGIONALNA DYRekcja LASÓW PAŃSTWOWYCH WE WROCŁAWIU

SKALA 1:5 000

1cm - 50m

100 0 100 200 300 400 500 m

Województwo: dolnośląskie

Powiat: bolesławiecki

Gmina: Bolesławiec, Osiecznica

Opracowanie: Biuro Urządzania Lasu i Geodezji Leśnej
Oddział w Brzegu

Wykonała: Małgorzata Bartyzel
Sprawdził: Janusz Liszczyk

Mapę sporządzono na podstawie
zaktualizowanej mapy gruntów nadleśnictwa
zgodnie z IUL z 2011 r.

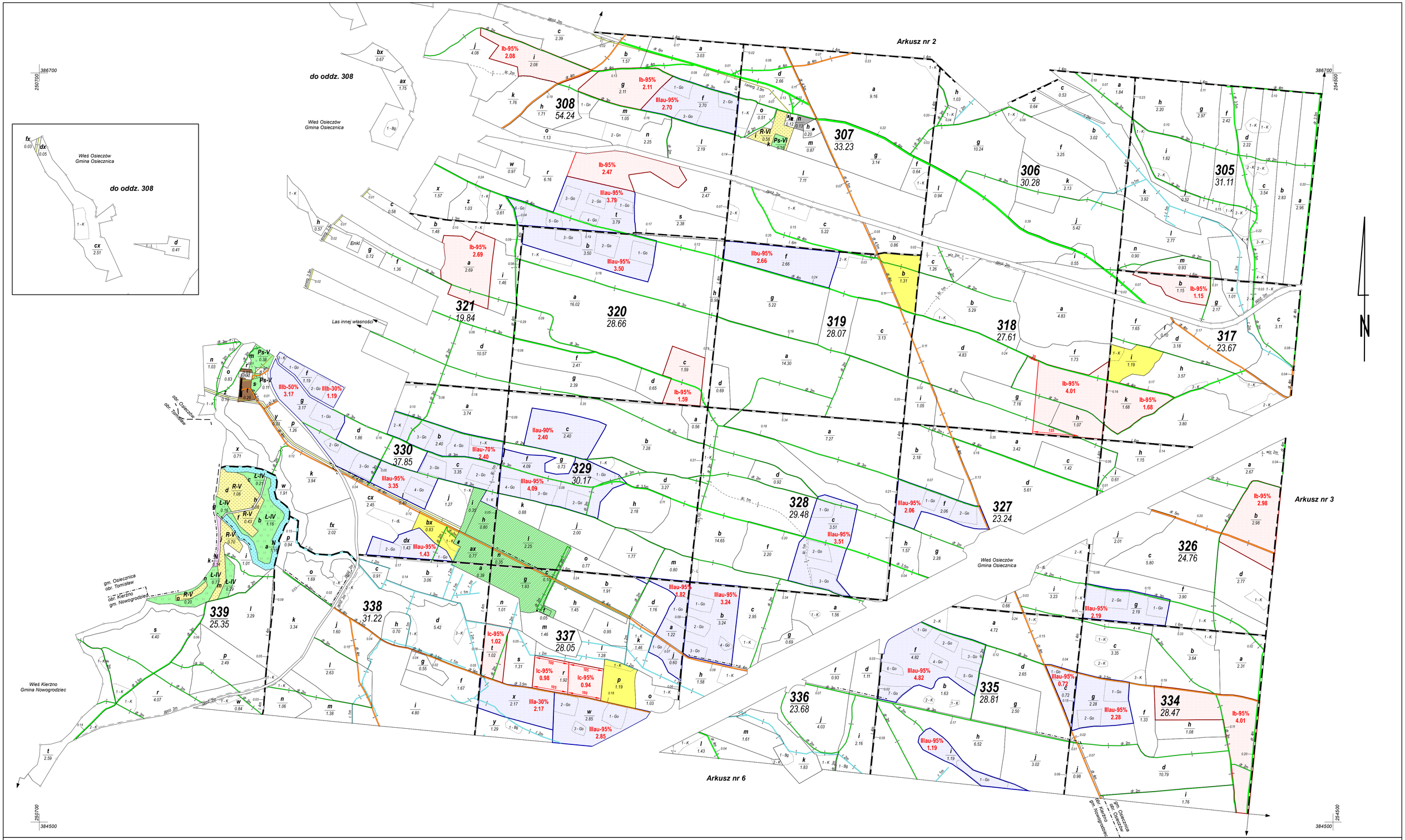

ARKUSZ

4

POWIERZCHNIA OGÓLNA:
587,79 ha (587,8193 ha)
w tym sporne: brak

współwłasność: brak

Mapę sporządzono na podstawie zaktualizowanej mapy gruntów nadleśnictwa zgodnie z IUL z 2011 r.

Stan na 01.01.2024

Układ współrzędnych „PL-1992"

MAPA GOSPODARCZA

NADLEŚNICTWA

BOLESŁAWIEC

OBRĘB

BOLESŁAWIEC

REGIONALNA DYREKCJA LASÓW PAŃSTWOWYCH WE WROCŁAWIU

Województwo: dolnośląskie
Powiat: bolesławiecki
Gmina: Nowogrodziec, Osiecznica

Opracowanie: Biuro Urządzania Lasu i Geodezji Leśnej
Oddział w Brzegu

Wykonała: Małgorzata Bartyzel
Sprawdził: Janusz Liszczyk

SKALA 1:5 000

1 cm - 50 m

100 0 100 200 300 400 500 m

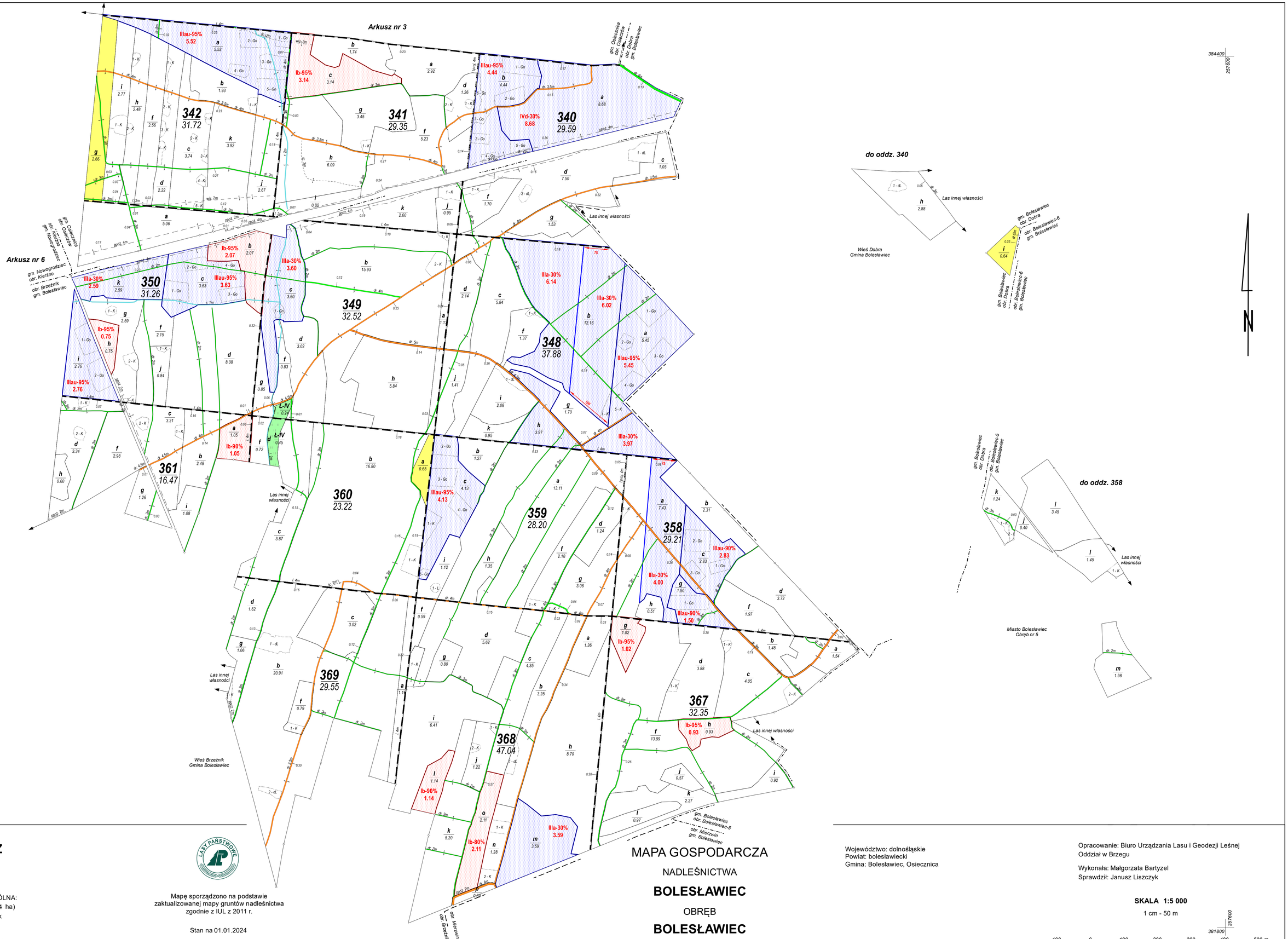

ARKUSZ

5

POWIERZCHNIA OGÓLNA:
398,36 ha (398,4014 ha)
w tym sporne: brak

współwłasność: brak

Mapę sporządzono na podstawie zaktualizowanej mapy gruntów nadleśnictwa zgodnie z IUL z 2011 r.

Stan na 01.01.2024

Układ współrzędnych „PL-1992”

MAPA GOSPODARCZA

NADLEŚNICTWA

BOLESŁAWIEC

OBRĘB

BOLESŁAWIEC

REGIONALNA DYREKCJA LASÓW PAŃSTWOWYCH WE WROCŁAWIU

Województwo: dolnośląskie
Powiat: bolesławiecki
Gmina: Bolesławiec, Osiecznica

Opracowanie: Biuro Urządzania Lasu i Geodezji Leśnej Oddział w Brzegu

Wykonała: Małgorzata Bartyzel
Sprawdził: Janusz Liszczyk

SKALA 1:5 000

1 cm - 50 m

100 0 100 200 300 400 500 m

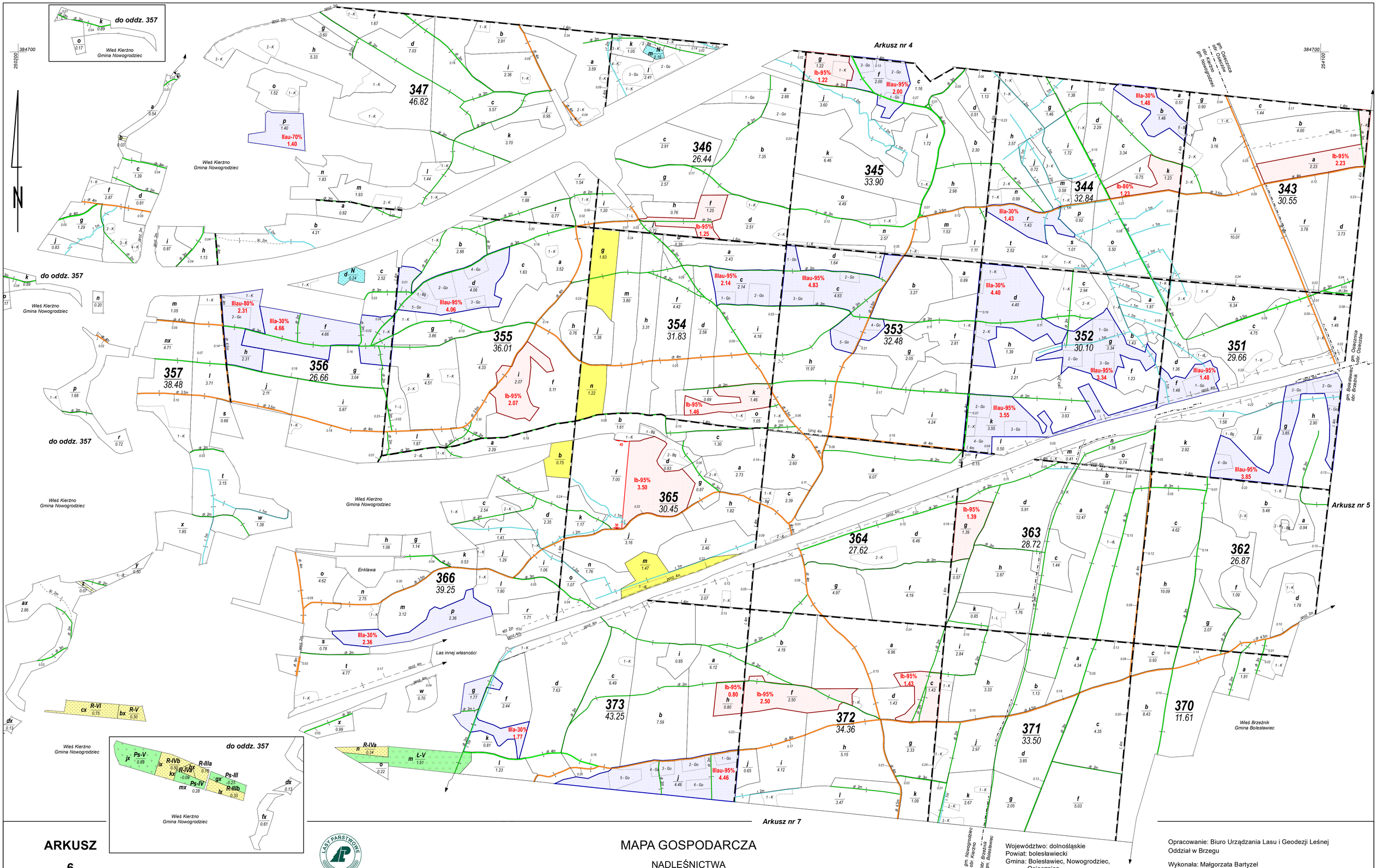

ARKUSZ 6

POWIERZCHNIA OGÓLNA:
671,40 ha (671,3945 ha)
w tym sporne: brak

współwłasność: brak

Mapę sporządzono na podstawie zaktualizowanej mapy gruntów nadleśnictwa zgodnie z IUL z 2011 r.

Stan na 01.01.2024

Układ współrzędnych „PL-1992"

MAPA GOSPODARCZA

NADLEŚNICTWA

BOLESŁAWIEC

OBRĘB

BOLESŁAWIEC

REGIONALNA DYREKCJA LASÓW PAŃSTWOWYCH WE WROCŁAWIU

Województwo: dolnośląskie
Powiat: bolesławiecki
Gmina: Bolesławiec, Nowogrodziec, Osiecznica

Opracowanie: Biuro Urządzania Lasu i Geodezji Leśnej
Oddział w Brzegu

Wykonała: Małgorzata Bartyzel
Sprawdził: Janusz Liszczyk

SKALA 1:5 000
1 cm - 50 m

100 0 100 200 300 400 500 m

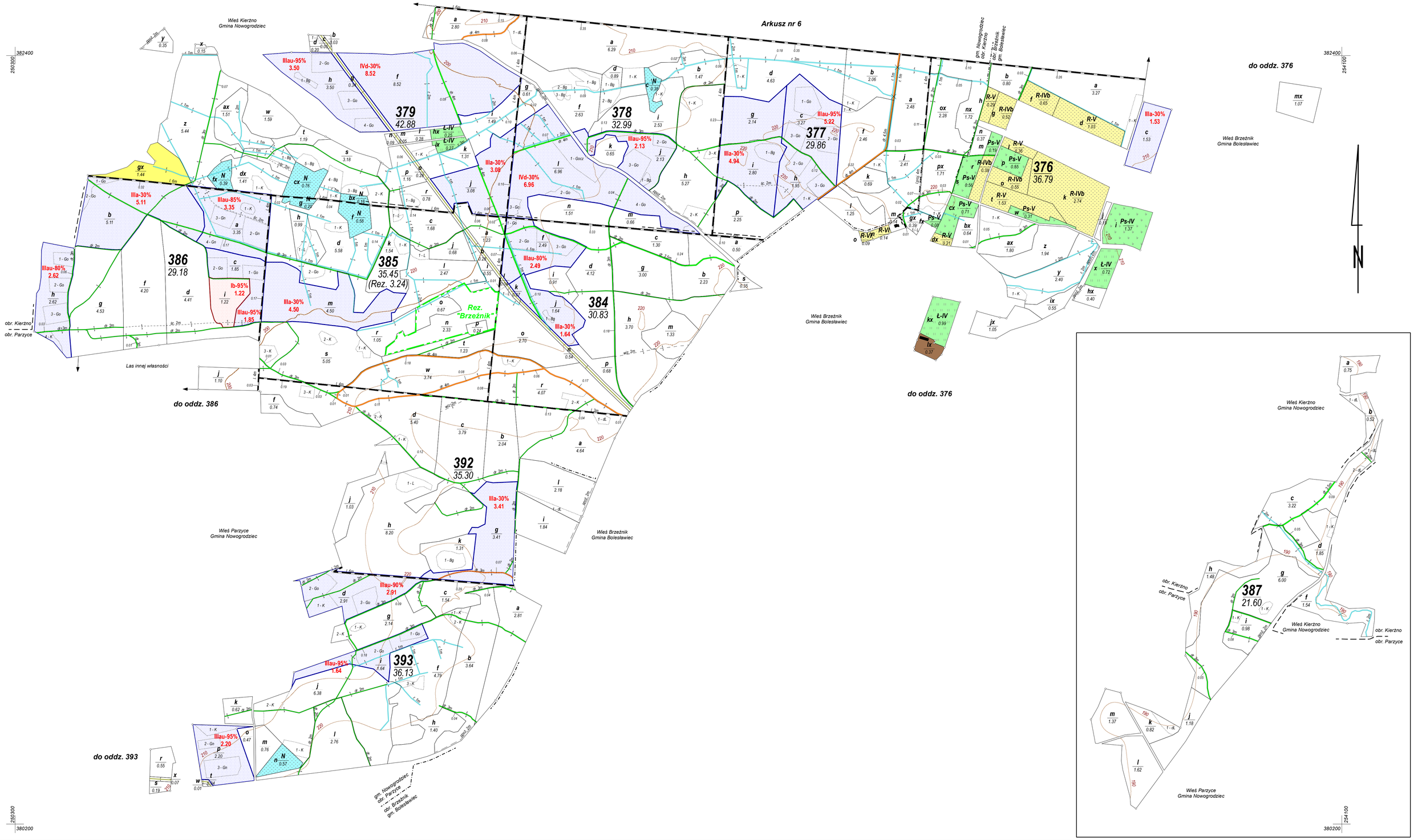

ARKUSZ

7

POWIERZCHNIA OGÓLNA:
331,01 ha (331,0139 ha)
w tym sporne: brak

współwłasność: brak

Mapę sporządzono na podstawie zaktualizowanej mapy gruntów nadleśnictwa zgodnie z IUL z 2011 r.

Stan na 01.01.2024

Układ współrzędnych „PL-1992”

MAPA GOSPODARCZA

NADLEŚNICTWA

BOLESŁAWIEC

OBRĘB

BOLESŁAWIEC

REGIONALNA DYREKCJA LASÓW PAŃSTWOWYCH WE WROCŁAWIU

Województwo: dolnośląskie
Powiat: bolesławiecki
Gmina: Bolesławiec, Nowogrodziec

Opracowanie: Biuro Urządzania Lasu i Geodezji Leśnej
Oddział w Brzegu

Wykonała: Małgorzata Bartyzel
Sprawdził: Janusz Liszczyk

SKALA 1:5 000

1 cm - 50 m

100 0 100 200 300 400 500 m

382700 254500

382700 257100

do oddz. 374

gm. Bolesławiec
obr. Bolesławiec-5
gm. Bolesławiec

gm. Bolesławiec
obr. Bolesławiec-5
obr. Mierzwin
gm. Bolesławiec

Las innej własności

Miasto Bolesławiec
Obręb nr 5

374 28.13

375 13.11

383 35.87

382 31.77

381 32.61

390 37.48

389 30.07

391 27.21

IIIa-30% 3.04
IIIa-30% 4.03
IIIa-30% 1.69
IIIa-30% 2.66
IIIau-95% 4.20
IIIau-95% 3.09
IIIau-95% 5.63
Ib-95% 1.41
Ib-95% 0.87
Ib-95% 3.82
Ib-95% 1.18
Ib-95% 1.10
IIa-80% 1.45
IIau-95% 2.43
IVdu-80% 2.60
IVd-30% 7.94
IVd-30% 1.86
IVd-30% 4.38
IIau-70% 2.70
R-IVb 1.77
Ps-V 1.43
Ps-V 0.29
Ł-V 2.73
Ł-VI 0.96

do oddz. 383

do oddz. 391

Wieś Brzeźnik
Gmina Bolesławiec

Wieś Mierzwin
Gmina Bolesławiec

Wieś Mierzwin
Gmina Bolesławiec

Wieś Mierzwin
Gmina Bolesławiec

obr. Mierzwin
obr. Brzeźnik

254500 379500

257100 379500

ARKUSZ

8

POWIERZCHNIA OGÓLNA:
236,25 ha
(236,2031 ha)
w tym sporne: brak
współwłasność: brak

Stan na 01.01.2024

Układ współrzędnych „PL-1992”

MAPA GOSPODARCZA

NADLEŚNICTWA

BOLESŁAWIEC

OBRĘB

BOLESŁAWIEC

REGIONALNA DYREKCJA LASÓW PAŃSTWOWYCH WE WROCŁAWIU

SKALA 1:5 000

1cm - 50m

100 0 100 200 300 400 500 m

Województwo: dolnośląskie

Powiat: bolesławiecki

Gmina: Bolesławiec

Opracowanie: Biuro Urządzania Lasu i Geodezji Leśnej
Oddział w Brzegu

Wykonała: Małgorzata Bartyzel
Sprawdził: Janusz Liszczyk

Mapę sporządzono na podstawie
zaktualizowanej mapy gruntów nadleśnictwa
zgodnie z IUL z 2011 r.

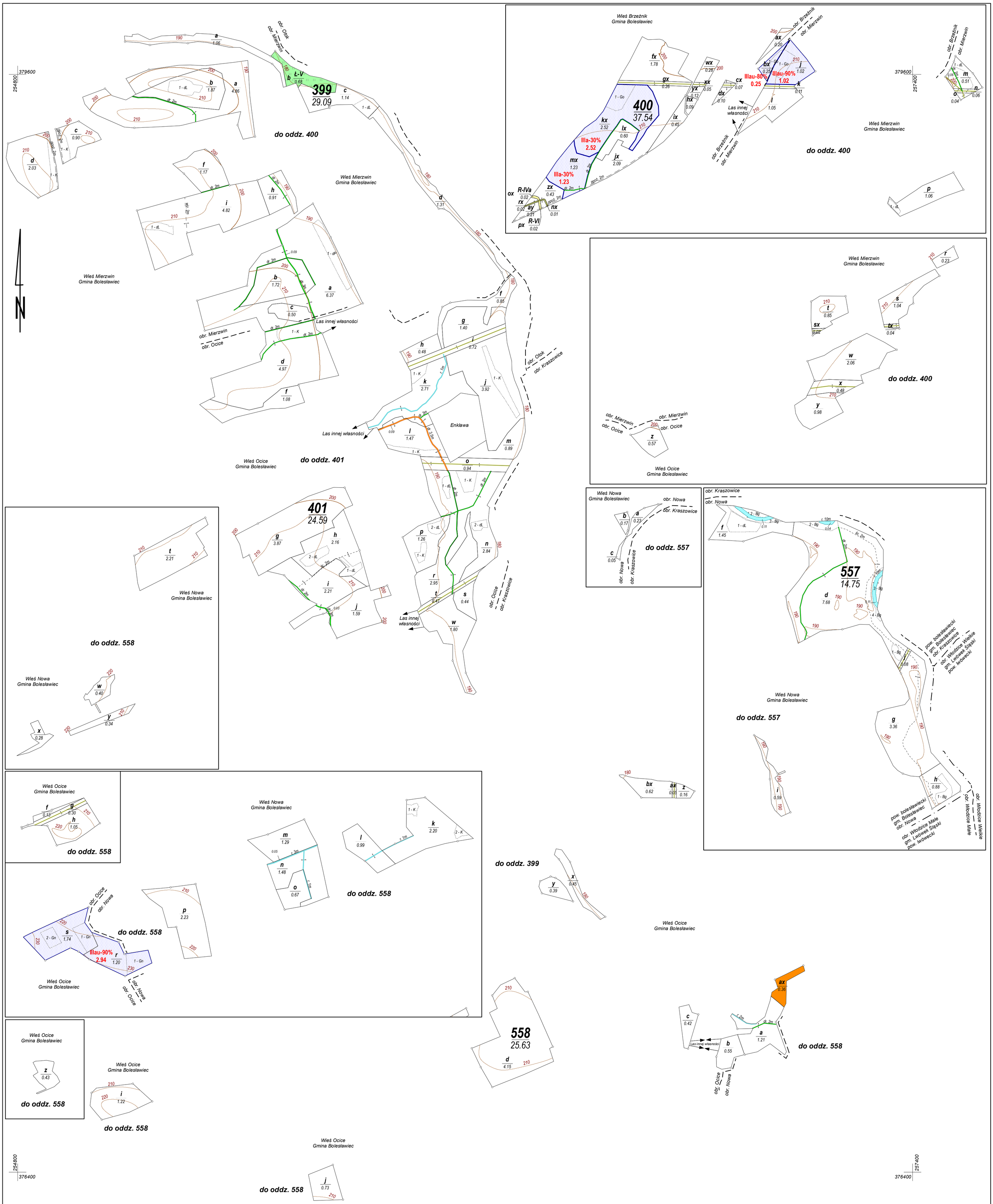

ARKUSZ

9

POWIERZCHNIA OGÓLNA:
131,60 ha
(131,6164 ha)

w tym sporne: brak
współwłasność: brak

Stan na 01.01.2024

Układ współrzędnych „PL-1992”

MAPA GOSPODARCZA

NADLEŚNICTWA

BOLESŁAWIEC

OBRĘB

BOLESŁAWIEC

REGIONALNA DYREKCJA LASÓW PAŃSTWOWYCH WE WROCŁAWIU

SKALA 1:5 000

1cm - 50m

100 0 100 200 300 400 500 m

Województwo: dolnośląskie

Powiat: bolesławiecki

Gmina: Bolesławiec

Opracowanie: Biuro Urządzania Lasu i Geodezji Leśnej Oddział w Brzegu

Wykonała: Małgorzata Bartyzel

Sprawdził: Janusz Liszczyk

Mapę sporządzono na podstawie zaktualizowanej mapy gruntów nadleśnictwa zgodnie z IUL z 2011 r.

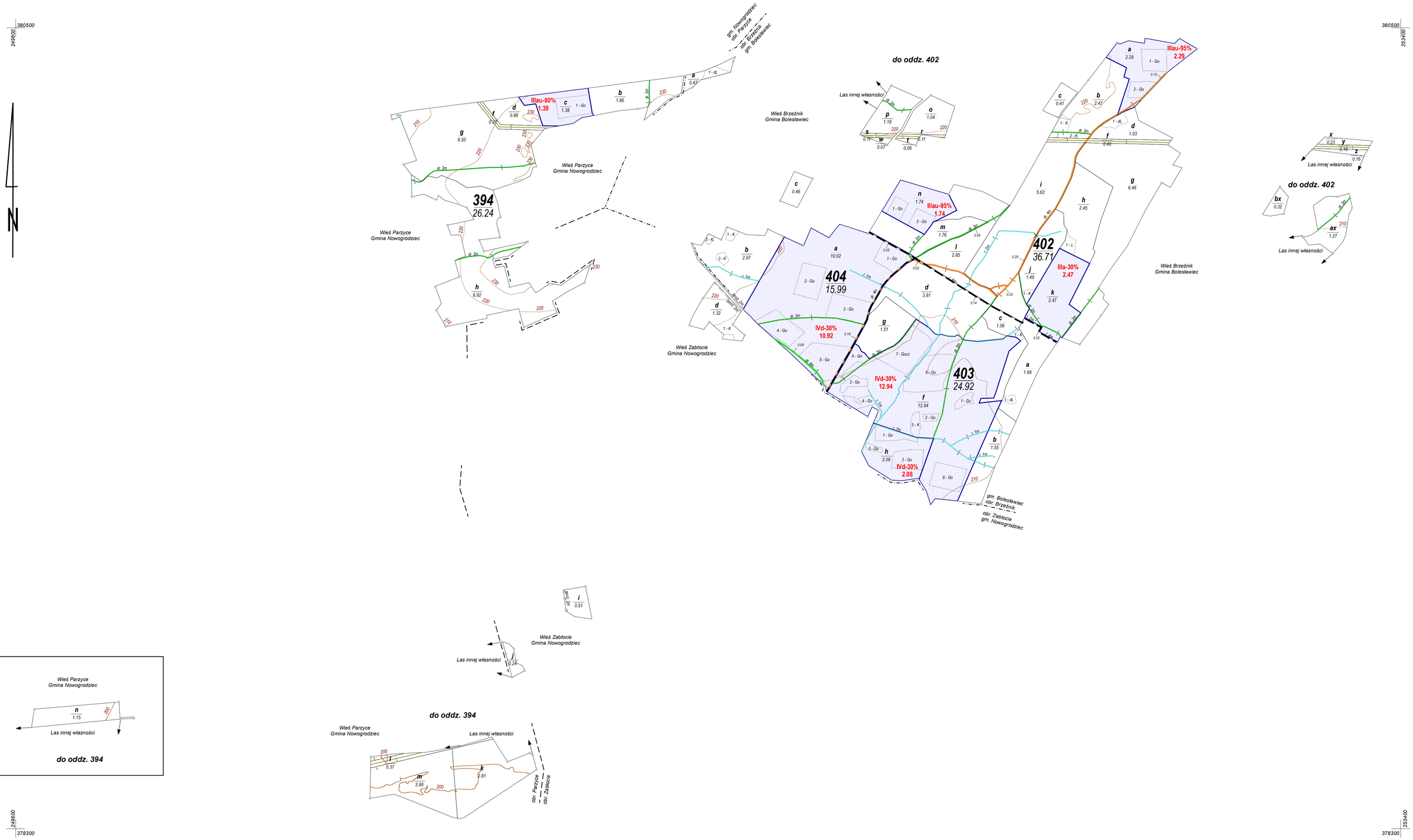

ARKUSZ

10

POWIERZCHNIA OGÓLNA:
103,86 ha (103,8600 ha)
w tym sporne: brak

współwłasność: brak

Mapę sporządzono na podstawie zaktualizowanej mapy gruntów nadleśnictwa zgodnie z IUL z 2011 r.

Stan na 01.01.2024

Układ współrzędnych „PL-1992"

MAPA GOSPODARCZA

NADLEŚNICTWA

BOLESŁAWIEC

OBRĘB

BOLESŁAWIEC

REGIONALNA DYREKCJA LASÓW PAŃSTWOWYCH WE WROCŁAWIU

Województwo: dolnośląskie
Powiat: bolesławiecki
Gmina: Bolesławiec, Nowogrodziec

Opracowanie: Biuro Urządzania Lasu i Geodezji Leśnej
Oddział w Brzegu

Wykonała: Małgorzata Bartyzel
Sprawdził: Janusz Liszczyk

SKALA 1:5 000

1 cm - 50 m

100 0 100 200 300 400 500 m

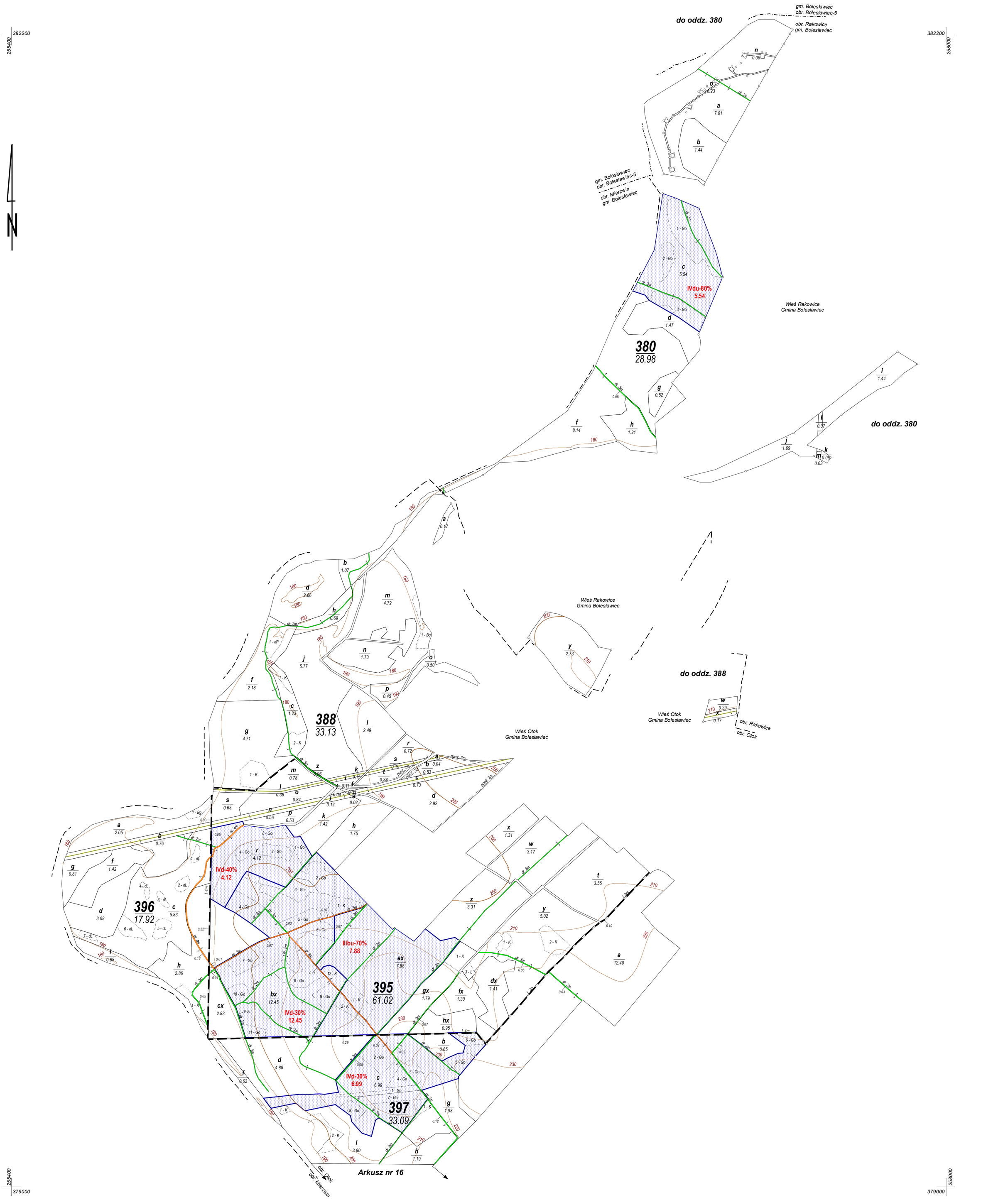

ARKUSZ

11

POWIERZCHNIA OGÓLNA:
174,14 ha
(174,1299 ha)
w tym sporne: brak
współwłasność: brak

Stan na 01.01.2024

Układ współrzędnych „PL-1992”

MAPA GOSPODARCZA

NADLEŚNICTWA

BOLESŁAWIEC

OBRĘB

BOLESŁAWIEC

REGIONALNA DYREKCJA LASÓW PAŃSTWOWYCH WE WROCŁAWIU

SKALA 1:5 000

1cm - 50m

100 0 100 200 300 400 500 m

Województwo: dolnośląskie

Powiat: bolesławiecki

Gmina: Bolesławiec

Opracowanie: Biuro Urządzania Lasu i Geodezji Leśnej Oddział w Brzegu

Wykonała: Małgorzata Bartyzel
Sprawdził: Janusz Liszczyk

Mapę sporządzono na podstawie zaktualizowanej mapy gruntów nadleśnictwa zgodnie z IUL z 2011 r.

Arkusz nr 13

obr. Bolesławiec-12
obr. Bolesławiec-15
gm. Bolesławiec
obr. Łaziska
obr. Bolesławiec-12
gm. Bolesławiec

Wieś Łaziska
Gmina Bolesławiec

Wieś Łaziska
Gmina Bolesławiec

Wieś Jaroszowice
Gmina Bolesławiec

Wieś Jaroszowice
Gmina Bolesławiec

gm. Bolesławiec
obr. Bolesławiec-15
obr. Nowe Jaroszowice
gm. Bolesławiec

Las innej własności

obr. Łaziska
obr. Nowe Jaroszowice

Las innej własności

Las innej własności

Las innej własności

Las innej własności

do oddz. 539

Las innej własności

ARKUSZ

12

POWIERZCHNIA OGÓLNA:
300,04 ha
(300,0151 ha)

w tym sporne: brak
współwłasność: brak

Stan na 01.01.2024

Układ współrzędnych „PL-1992”

MAPA GOSPODARCZA

NADLEŚNICTWA

BOLESŁAWIEC

OBRĘB

BOLESŁAWIEC

REGIONALNA DYREKCJA LASÓW PAŃSTWOWYCH WE WROCŁAWIU

SKALA 1:5 000

1cm - 50m

100 0 100 200 300 400 500 m

Województwo: dolnośląskie

Powiat: bolesławiecki

Gmina: Bolesławiec

Opracowanie: Biuro Urządzania Lasu i Geodezji Leśnej Oddział w Brzegu

Wykonała: Małgorzata Bartyzel
Sprawdził: Janusz Liszczyk

Mapę sporządzono na podstawie zaktualizowanej mapy gruntów nadleśnictwa zgodnie z IUL z 2011 r.

381700
258100

Miasto Bolesławiec
Obręb nr 9

do oddz. 503

wsp. dz. ew. 508/1

gm. Bolesławiec
obr. Bolesławiec-8
obr. Bolesławiec-3
gm. Bolesławiec
obr. Bolesławiec-11

do oddz. 503

Wieś Rakowice
Gmina Bolesławiec

Miasto Bolesławiec
Obręb nr 11

381700
260700

503
20.97

Wieś Bożejowice
Gmina Bolesławiec

obr. Bolesławiec-11
obr. Bolesławiec-12

Miasto Bolesławiec
Obręb nr 12

504
20.93

do oddz. 507

obr. Bolesławiec-12
obr. Bolesławiec-15

507
24.89

Wieś Bożejowice
Gmina Bolesławiec

do oddz. 515

obr. Bożejowice
obr. Otok

516
32.54

515
36.56

514
22.64

513
25.56

512
29.11

524
23.40

523
32.41

522
31.11

521
28.02

525
28.01

526
27.48

Wieś Otok
Gmina Bolesławiec

Wieś Nowe Jaroszowice
Gmina Bolesławiec

Enklawa

gm. Bolesławiec
obr. Bolesławiec-15
obr. Nowe Jaroszowice
gm. Bolesławiec

obr. Otok
obr. Nowe Jaroszowice

do oddz. 525

do oddz. 526

Arkusz nr 12

ARKUSZ

13

POWIERZCHNIA OGÓLNA:
383,63 ha
(383,6558 ha)
w tym sporne: brak
współwłasność: 0,0704 ha

Stan na 01.01.2024

258100
377900

Układ współrzędnych „PL-1992”

MAPA GOSPODARCZA

NADLEŚNICTWA

BOLESŁAWIEC

OBRĘB

BOLESŁAWIEC

REGIONALNA DYREKCJA LASÓW PAŃSTWOWYCH WE WROCŁAWIU

SKALA 1:5 000

1cm - 50m

100 0 100 200 300 400 500 m

Województwo: dolnośląskie

Powiat: bolesławiecki

Gmina: Bolesławiec

Opracowanie: Biuro Urządzania Lasu i Geodezji Leśnej Oddział w Brzegu

Wykonała: Małgorzata Bartyzel

Sprawdził: Janusz Liszczyk

377900
260700

Mapę sporządzono na podstawie zaktualizowanej mapy gruntów nadleśnictwa zgodnie z IUL z 2011 r.

379400 265000

379400 267600

N

376100 265000

376100 267600

obr. Warta Bolesławiecka
obr. Wartowice

Wieś Warta Bolesławiecka
Gmina Warta Bolesławiecka

Wieś Warta Bolesławiecka
Gmina Warta Bolesławiecka

Wieś Wartowice
Gmina Warta Bolesławiecka

Wieś Wartowice
Gmina Warta Bolesławiecka

Wieś Iwiny
Gmina Warta Bolesławiecka

Wieś Warta Bolesławiecka
Gmina Warta Bolesławiecka

529 25.38
IVd-20% 1.82
IIIb-30% 4.89

530 16.70
IIIb-30% 6.50
IIIb-30% 0.99

540 19.77

544 18.03

545 28.32

546 17.18

do oddz. 544

do oddz. 544

do oddz. 544

gm. Warta Bolesławiecka
obr. Wartowice

gm. Warta Bolesławiecka
obr. Warta Bolesławiecka

obr. Żeliszów
gm. Bolesławiec

obr. Żeliszów
gm. Bolesławiec

obr. Iwiny
obr. Warta Bolesławiecka

obr. Warta Bolesławiecka
obr. Iwiny

ARKUSZ

14

POWIERZCHNIA OGÓLNA:
125,38 ha
(125,3914 ha)

w tym sporne: brak
współwłasność: brak

Stan na 01.01.2024

Układ współrzędnych „PL-1992”

MAPA GOSPODARCZA

NADLEŚNICTWA

BOLESŁAWIEC

OBRĘB

BOLESŁAWIEC

REGIONALNA DYREKCJA LASÓW PAŃSTWOWYCH WE WROCŁAWIU

SKALA 1:5 000

1cm - 50m

100 0 100 200 300 400 500 m

Województwo: dolnośląskie

Powiat: bolesławiecki

Gmina: Warta Bolesławiecka

Opracowanie: Biuro Urządzania Lasu i Geodezji Leśnej Oddział w Brzegu

Wykonała: Małgorzata Bartyzel
Sprawdził: Janusz Liszczyk

Mapę sporządzono na podstawie zaktualizowanej mapy gruntów nadleśnictwa zgodnie z IUL z 2011 r.

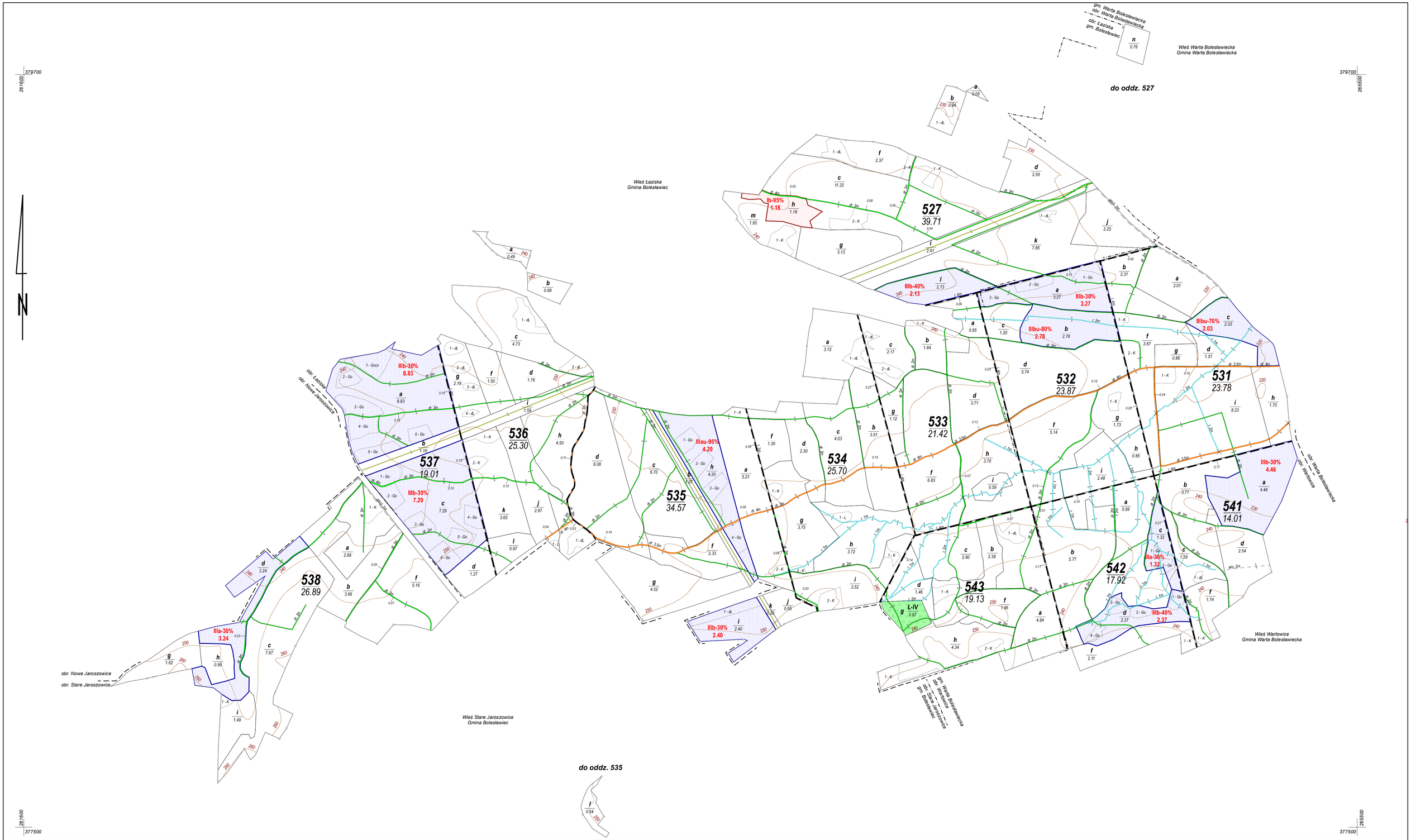

ARKUSZ

15

POWIERZCHNIA OGÓLNA:
291,31 ha (291,3100 ha)
w tym sporne: brak

współwłasność: brak

Mapę sporządzono na podstawie zaktualizowanej mapy gruntów nadleśnictwa zgodnie z IUL z 2011 r.

Stan na 01.01.2024

Układ współrzędnych „PL-1992”

MAPA GOSPODARCZA

NADLEŚNICTWA

BOLESŁAWIEC

OBRĘB

BOLESŁAWIEC

REGIONALNA DYREKCJA LASÓW PAŃSTWOWYCH WE WROCŁAWIU

Województwo: dolnośląskie
Powiat: bolesławiecki
Gmina: Bolesławiec, Warta Bolesławiecka

Opracowanie: Biuro Urządzania Lasu i Geodezji Leśnej Oddział w Brzegu

Wykonała: Małgorzata Bartyzel
Sprawdził: Janusz Liszczyk

SKALA 1:5 000

1 cm - 50 m

100 0 100 200 300 400 500 m

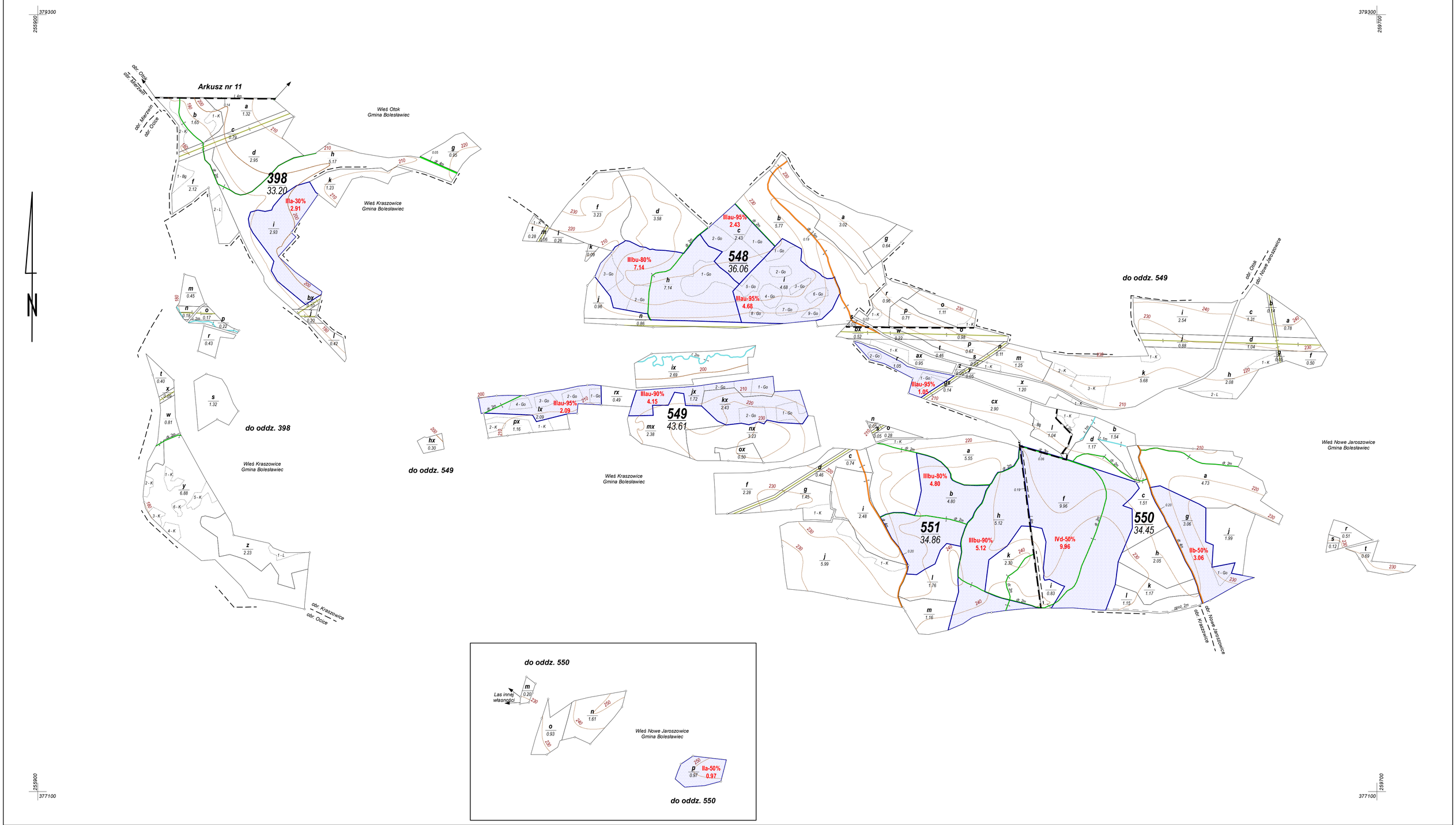

ARKUSZ

16

POWIERZCHNIA OGÓLNA:
182,18 ha (182,1689 ha)
w tym sporne: brak

współwłasność: brak

Mapę sporządzono na podstawie zaktualizowanej mapy gruntów nadleśnictwa zgodnie z IUL z 2011 r.

Stan na 01.01.2024

Układ współrzędnych „PL-1992"

MAPA GOSPODARCZA

NADLEŚNICTWA

BOLESŁAWIEC

OBRĘB

BOLESŁAWIEC

REGIONALNA DYREKCJA LASÓW PAŃSTWOWYCH WE WROCŁAWIU

Województwo: dolnośląskie
Powiat: bolesławiecki
Gmina: Bolesławiec

Opracowanie: Biuro Urządzania Lasu i Geodezji Leśnej
Oddział w Brzegu

Wykonała: Małgorzata Bartyzel
Sprawdził: Janusz Liszczyk

SKALA 1:5 000

1 cm - 50 m

100 0 100 200 300 400 500 m



ARKUSZ

17

POWIERZCHNIA OGÓLNA:
63,30 ha (63,2958 ha)
w tym sporne: brak

współwłasność: brak

Mapę sporządzono na podstawie zaktualizowanej mapy gruntów nadleśnictwa zgodnie z IUL z 2011 r.

Stan na 01.01.2024

Układ współrzędnych „PL-1992”

MAPA GOSPODARCZA

NADLEŚNICTWA

BOLESŁAWIEC

OBRĘB

BOLESŁAWIEC

REGIONALNA DYREKCJA LASÓW PAŃSTWOWYCH WE WROCŁAWIU

Województwo: dolnośląskie
Powiat: bolesławiecki
Gmina: Bolesławiec

Opracowanie: Biuro Urządzania Lasu i Geodezji Leśnej Oddział w Brzegu

Wykonała: Małgorzata Bartyzel
Sprawdził: Janusz Liszczyk

SKALA 1:5 000

1 cm - 50 m

100 0 100 200 300 400 500 m

378100 257500

378100 260100

N

obr. Nowe Jaroszowice
obr. Kraszowice

Wieś Kraszowice
Gmina Bolesławiec

Wieś Nowe Jaroszowice
Gmina Bolesławiec

do oddz. 552

552
26.25

553
26.64

554
33.15

555
21.44

556
64.33

IIIau-90%
2.35

IIIau-90%
1.94

IIIb-30%
5.62

IIIbu-70%
3.42

IIIa-30%
1.30

IIa-50%
2.82

IVd-10%
12.07

IIIb-20%
7.77

Las innej własności

Enklawa

Wieś Suszki
Gmina Bolesławiec

obr. Nowe Jaroszowice
obr. Suszki

do oddz. 555

obr. Ocice
obr. Kraszowice

Wieś Kraszowice
Gmina Bolesławiec

obr. Kraszowice
obr. Nowa

do oddz. 556

Wieś Kraszowice
Gmina Bolesławiec

pow. bolesławiecki
gm. Bolesławiec
obr. Nowa

obr. Włodzice Wielkie
gm. Lwówek Śląski
pow. lwówecki

pow. bolesławiecki
gm. Bolesławiec
obr. Suszki

obr. Włodzice Wielkie
gm. Lwówek Śląski
pow. lwówecki

257500 374900

374900 260100

ARKUSZ

18

POWIERZCHNIA OGÓLNA:
171,81 ha
(171,8181 ha)
w tym sporne: brak
współwłasność: brak

Stan na 01.01.2024

Układ współrzędnych „PL-1992”

MAPA GOSPODARCZA

NADLEŚNICTWA

BOLESŁAWIEC

OBRĘB

BOLESŁAWIEC

REGIONALNA DYREKCJA LASÓW PAŃSTWOWYCH WE WROCŁAWIU

SKALA 1:5 000

1cm - 50m

100 0 100 200 300 400 500 m

Województwo: dolnośląskie

Powiat: bolesławiecki

Gmina: Bolesławiec

Opracowanie: Biuro Urządzania Lasu i Geodezji Leśnej
Oddział w Brzegu

Wykonała: Małgorzata Bartyzel
Sprawdził: Janusz Liszczyk

Mapę sporządzono na podstawie
zaktualizowanej mapy gruntów nadleśnictwa
zgodnie z IUL z 2011 r.

388400
267300
388400
271100

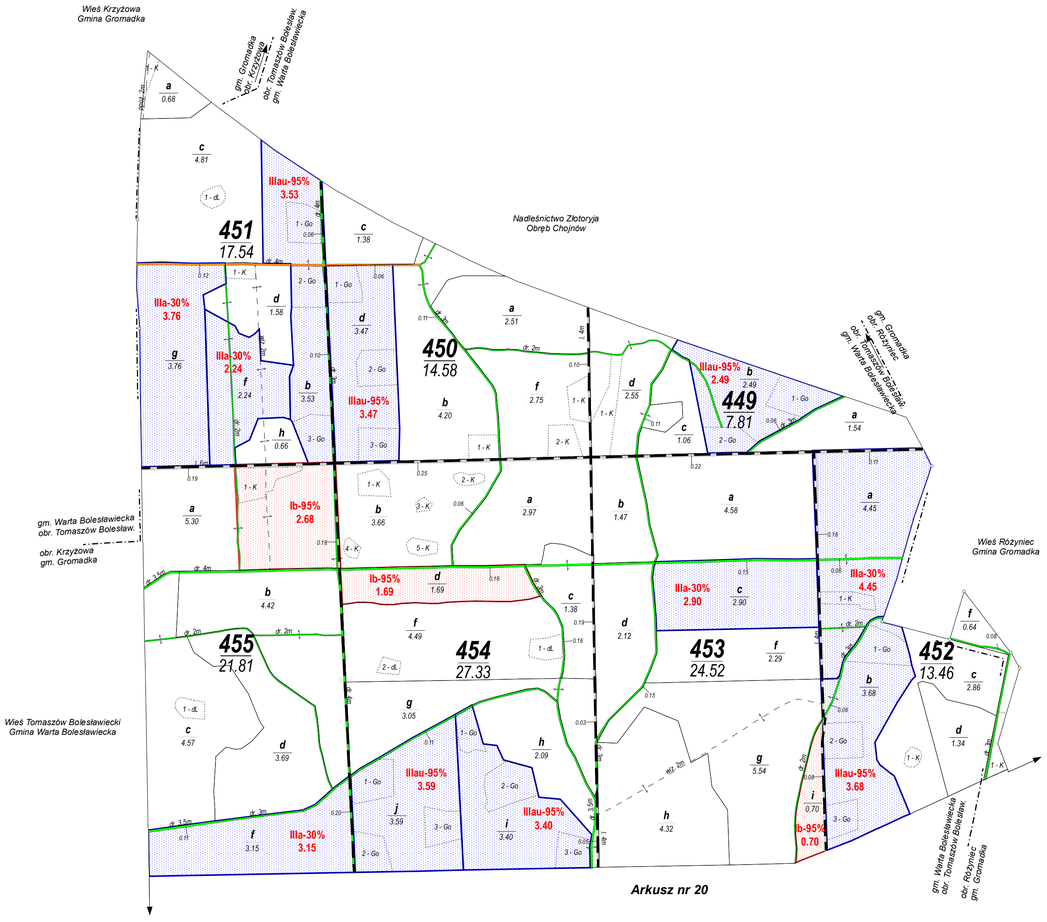

Arkusz nr 20

267300
386200
271100
386200

ARKUSZ

19

POWIERZCHNIA OGÓLNA:
127,05 ha (127,0507 ha)
w tym sporne: brak

współwłasność: brak

Mapę sporządzono na podstawie zaktualizowanej mapy gruntów nadleśnictwa zgodnie z IUL z 2011 r.

Stan na 01.01.2024

Układ współrzędnych „PL-1992”

MAPA GOSPODARCZA

NADLEŚNICTWA

BOLESŁAWIEC

OBRĘB

BOLESŁAWIEC

REGIONALNA DYREKCJA LASÓW PAŃSTWOWYCH WE WROCŁAWIU

Województwo: dolnośląskie
Powiat: bolesławiecki
Gmina: Gromadka, Warta Bolesławiecka

Opracowanie: Biuro Urządzania Lasu i Geodezji Leśnej
Oddział w Brzegu

Wykonała: Małgorzata Bartyzel
Sprawdził: Janusz Liszczyk

SKALA 1:5 000

1 cm - 50 m

100 0 100 200 300 400 500 m

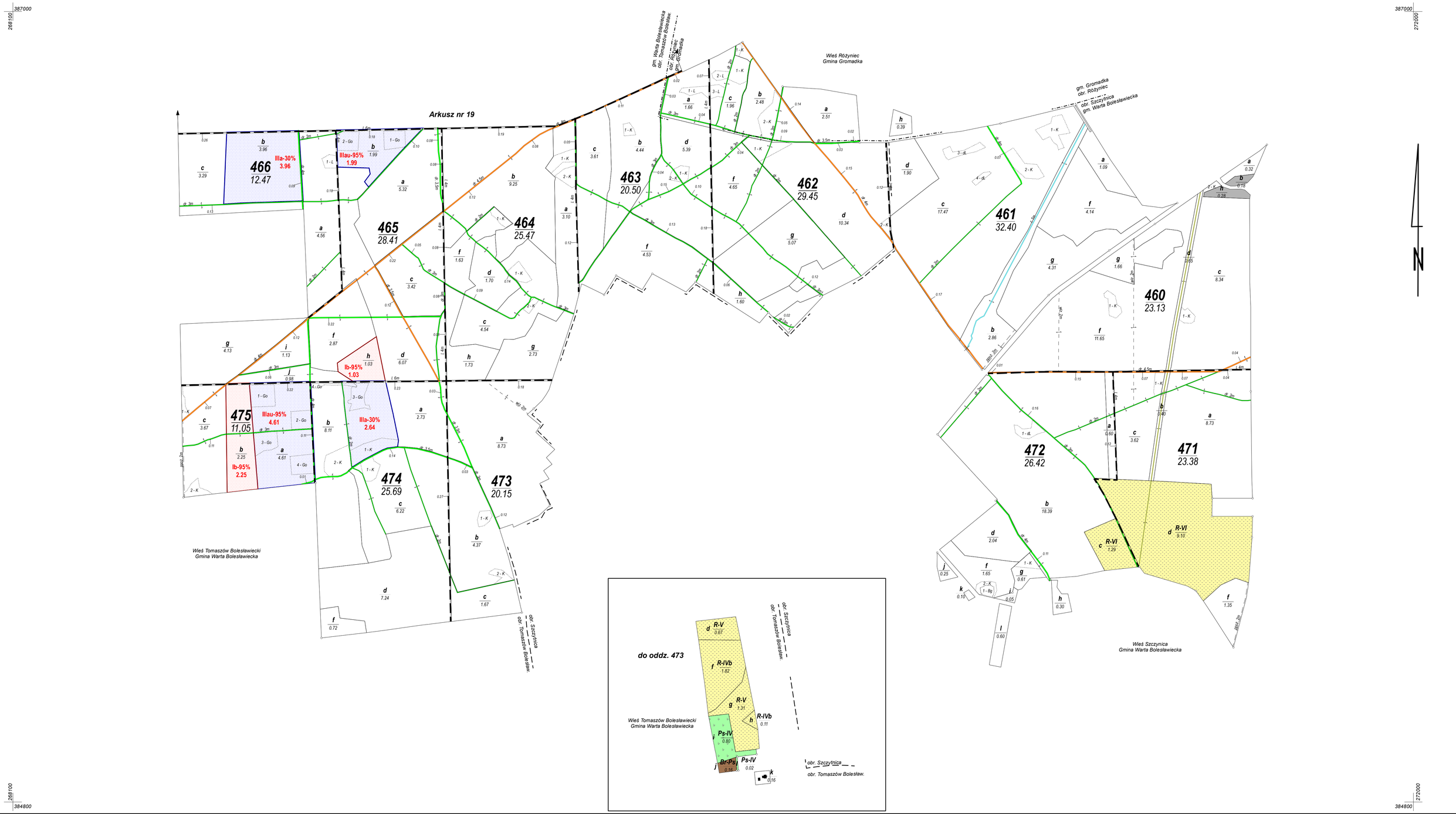

ARKUSZ

20

POWIERZCHNIA OGÓLNA:
278,52 ha (278,4836 ha)
w tym sporne: brak

współwłasność: brak

Mapę sporządzono na podstawie zaktualizowanej mapy gruntów nadleśnictwa zgodnie z IUL z 2011 r.

Stan na 01.01.2024

Układ współrzędnych „PL-1992"

MAPA GOSPODARCZA

NADLEŚNICTWA

BOLESŁAWIEC

OBRĘB

BOLESŁAWIEC

REGIONALNA DYREKCJA LASÓW PAŃSTWOWYCH WE WROCŁAWIU

Województwo: dolnośląskie
Powiat: bolesławiecki
Gmina: Gromadka, Warta Bolesławiecka

Opracowanie: Biuro Urządzania Lasu i Geodezji Leśnej Oddział w Brzegu

Wykonała: Małgorzata Bartyzel
Sprawdził: Janusz Liszczyk

SKALA 1:5 000

1 cm - 50 m

100 0 100 200 300 400 500 m

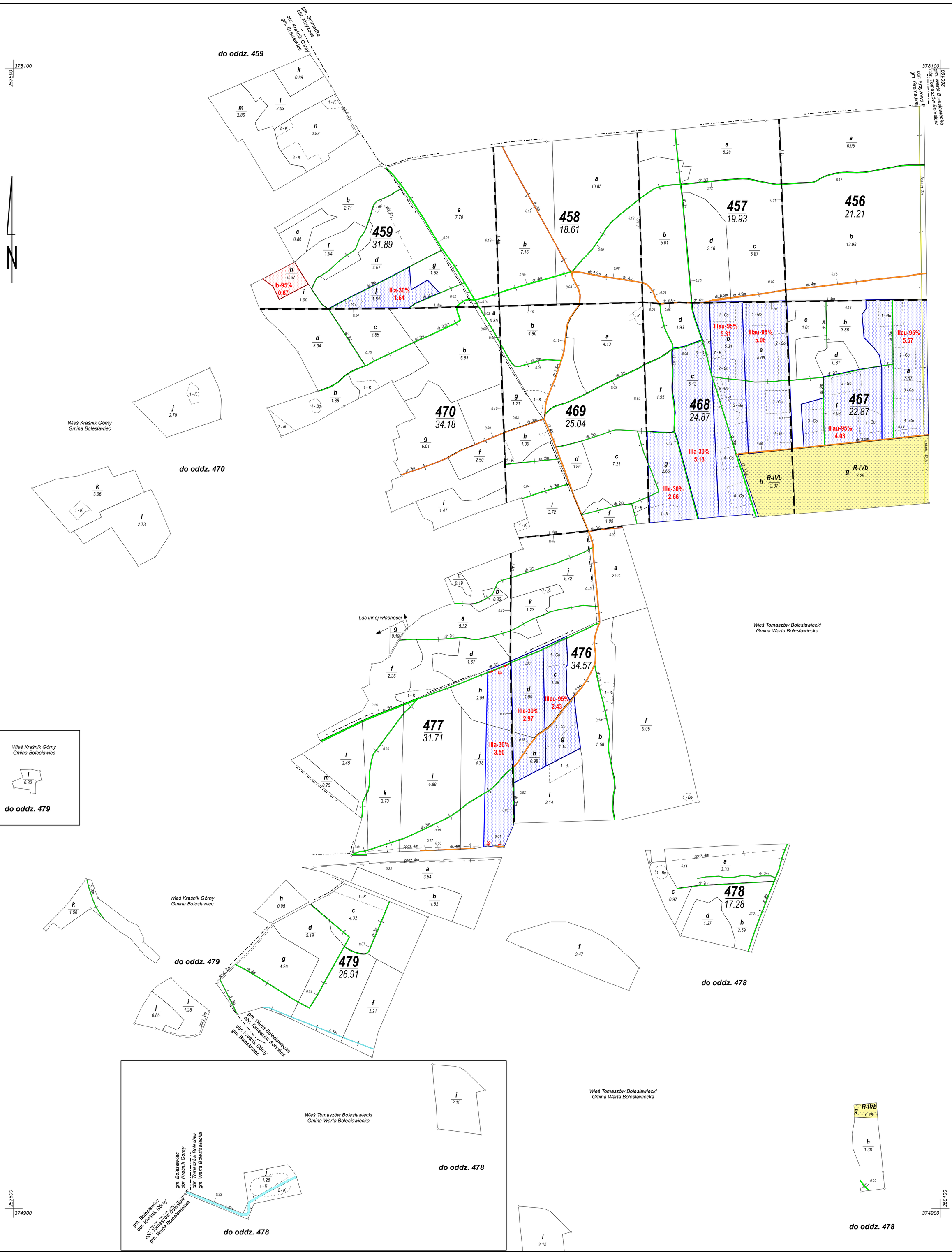

ARKUSZ

21

POWIERZCHNIA OGÓLNA:
309,07 ha
(309,0669 ha)

w tym sporne: brak
współwłasność: brak

Stan na 01.01.2024

Układ współrzędnych „PL-1992”

MAPA GOSPODARCZA

NADLEŚNICTWA

BOLESŁAWIEC

OBRĘB

BOLESŁAWIEC

REGIONALNA DYREKCJA LASÓW PAŃSTWOWYCH WE WROCŁAWIU

SKALA 1:5 000

1cm - 50m

100 0 100 200 300 400 500 m

Województwo: dolnośląskie

Powiat: bolesławiecki

Gmina: Bolesławiec, Warta Bolesławiecka

Opracowanie: Biuro Urządzania Lasu i Geodezji Leśnej Oddział w Brzegu

Wykonała: Małgorzata Bartyzel

Sprawdził: Janusz Liszczyk

Mapę sporządzono na podstawie zaktualizowanej mapy gruntów nadleśnictwa zgodnie z IUL z 2011 r.

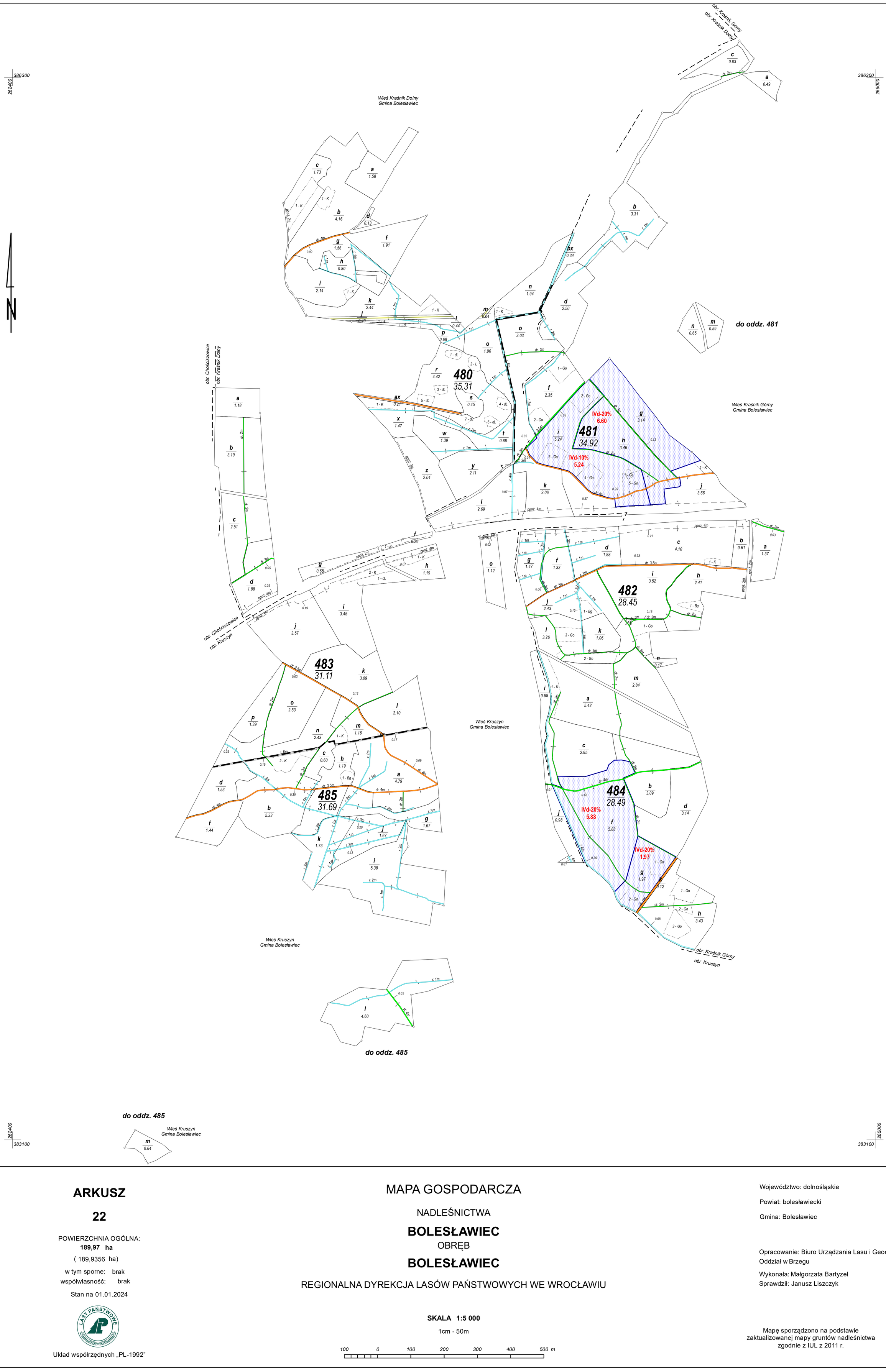

ARKUSZ

22

POWIERZCHNIA OGÓLNA:
189,97 ha
(189,9356 ha)

w tym sporne: brak
współwłasność: brak

Stan na 01.01.2024

Układ współrzędnych „PL-1992”

MAPA GOSPODARCZA

NADLEŚNICTWA

BOLESŁAWIEC

OBRĘB

BOLESŁAWIEC

REGIONALNA DYREKCJA LASÓW PAŃSTWOWYCH WE WROCŁAWIU

SKALA 1:5 000

1cm - 50m

100 0 100 200 300 400 500 m

Województwo: dolnośląskie

Powiat: bolesławiecki

Gmina: Bolesławiec

Opracowanie: Biuro Urządzania Lasu i Geodezji Leśnej Oddział w Brzegu

Wykonała: Małgorzata Bartyzel
Sprawdził: Janusz Liszczyk

Mapę sporządzono na podstawie zaktualizowanej mapy gruntów nadleśnictwa zgodnie z IUL z 2011 r.

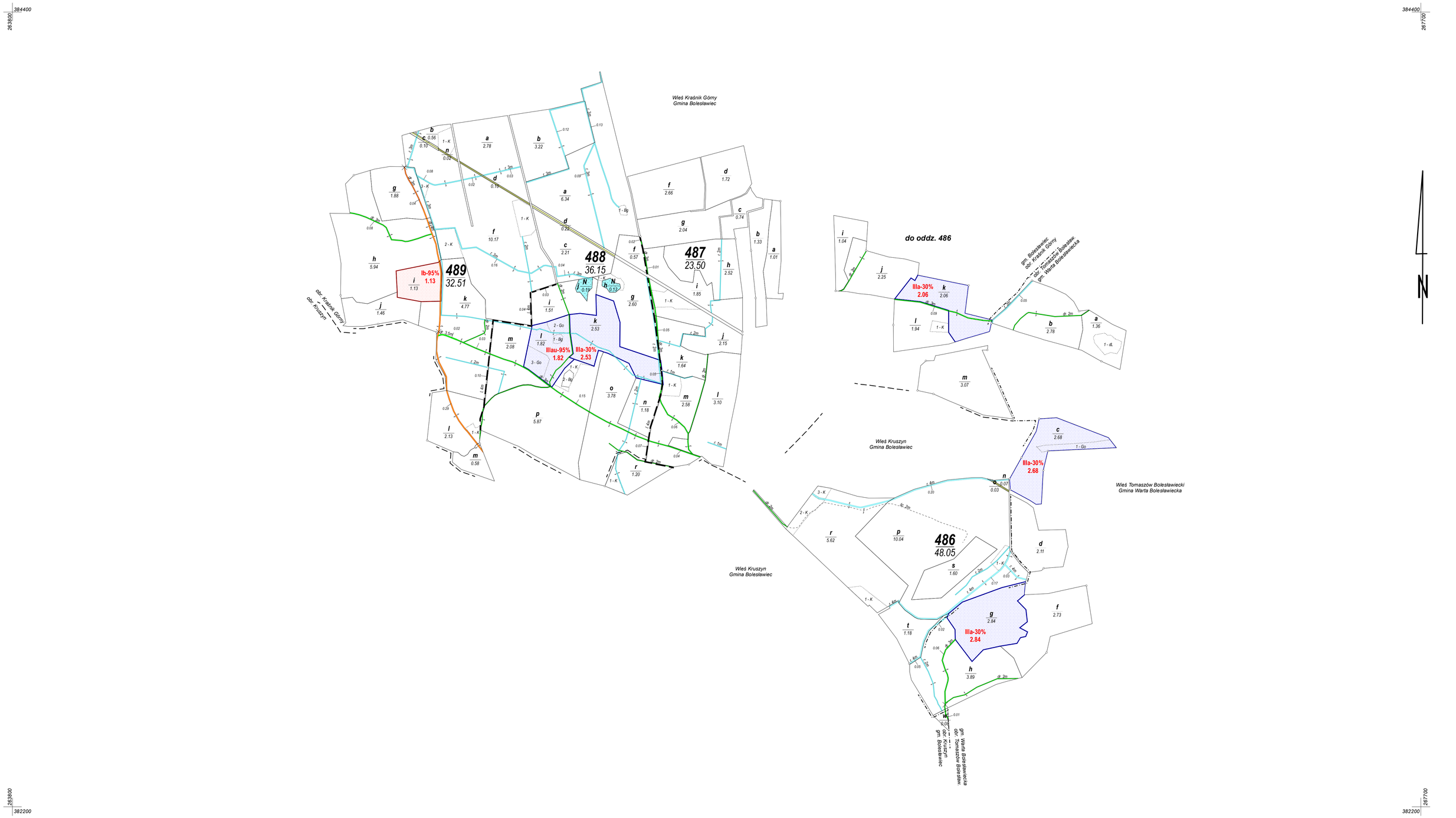

ARKUSZ

23

POWIERZCHNIA OGÓLNA:
140,21 ha (140,1807 ha)
w tym sporne: brak

współwłasność: brak

Mapę sporządzono na podstawie zaktualizowanej mapy gruntów nadleśnictwa zgodnie z IUL z 2011 r.

Stan na 01.01.2024

Układ współrzędnych „PL-1992"

MAPA GOSPODARCZA

NADLEŚNICTWA

BOLESŁAWIEC

OBRĘB

BOLESŁAWIEC

REGIONALNA DYREKCJA LASÓW PAŃSTWOWYCH WE WROCŁAWIU

Województwo: dolnośląskie
Powiat: bolesławiecki
Gmina: Gromadka, Warta Bolesławiecka

Opracowanie: Biuro Urządzania Lasu i Geodezji Leśnej
Oddział w Brzegu

Wykonała: Małgorzata Bartyzel
Sprawdził: Janusz Liszczyk

SKALA 1:5 000

1 cm - 50 m

100 0 100 200 300 400 500 m



ARKUSZ

24

POWIERZCHNIA OGÓLNA:
77,22 ha
(77,2300 ha)

w tym sporne: brak
współwłasność: brak

Stan na 01.01.2024

Układ współrzędnych „PL-1992”

MAPA GOSPODARCZA

NADLEŚNICTWA

BOLESŁAWIEC

OBRĘB

BOLESŁAWIEC

REGIONALNA DYREKCJA LASÓW PAŃSTWOWYCH WE WROCŁAWIU

SKALA 1:5 000

1cm - 50m

100 0 100 200 300 400 500 m

Województwo: dolnośląskie

Powiat: bolesławiecki

Gmina: Warta Bolesławiecka

Opracowanie: Biuro Urządzania Lasu i Geodezji Leśnej Oddział w Brzegu

Wykonała: Małgorzata Bartyzel

Sprawdził: Janusz Liszczyk

Mapę sporządzono na podstawie zaktualizowanej mapy gruntów nadleśnictwa zgodnie z IUL z 2011 r.

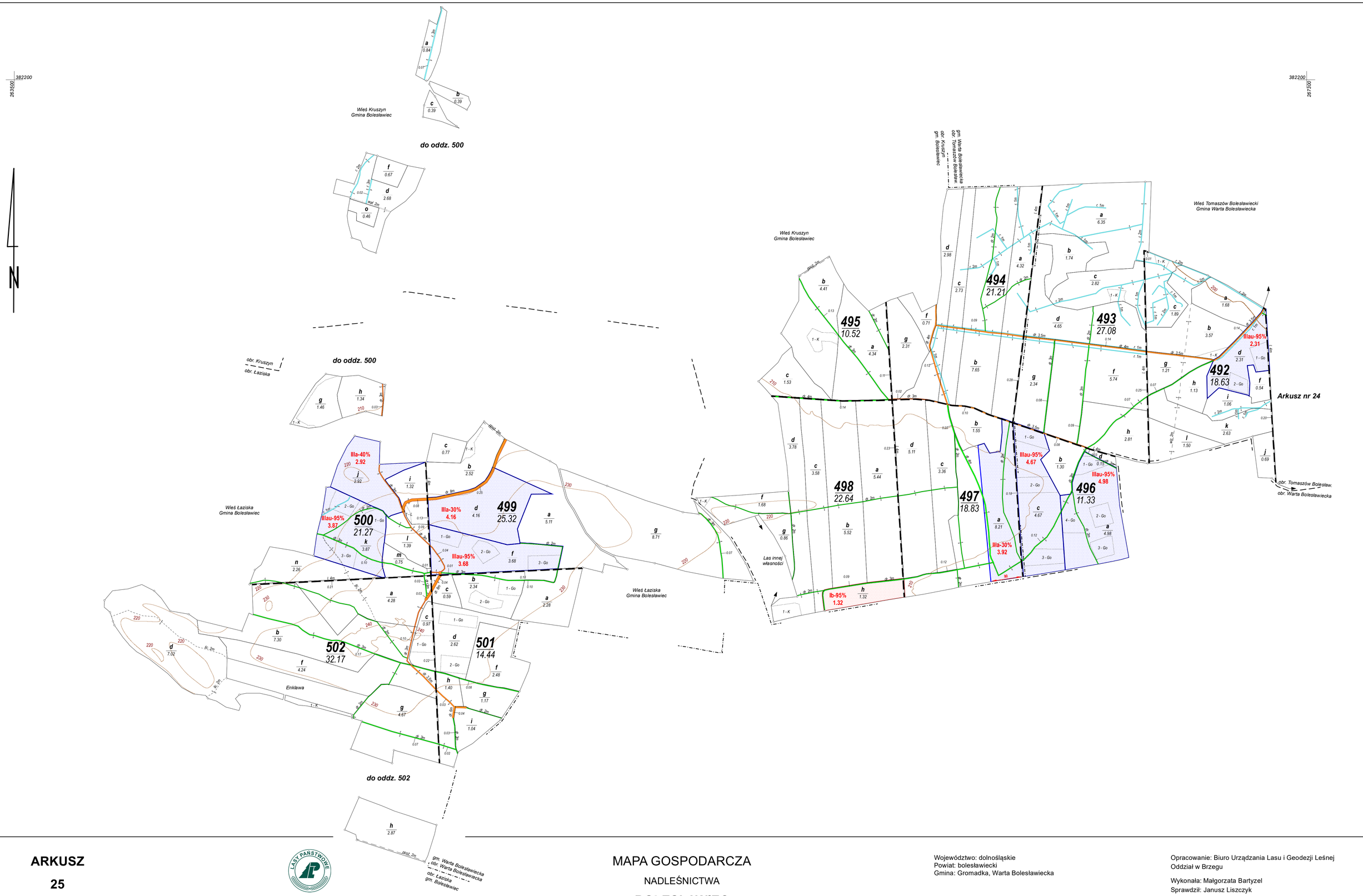

ARKUSZ

25

POWIERZCHNIA OGÓLNA:
223,44 ha (223,4200 ha)
w tym sporne: brak

współwłasność: brak

Mapę sporządzono na podstawie zaktualizowanej mapy gruntów nadleśnictwa zgodnie z IUL z 2011 r.

Stan na 01.01.2024

Układ współrzędnych „PL-1992”

MAPA GOSPODARCZA

NADLEŚNICTWA

BOLESŁAWIEC

OBRĘB

BOLESŁAWIEC

REGIONALNA DYREKCJA LASÓW PAŃSTWOWYCH WE WROCŁAWIU

Województwo: dolnośląskie
Powiat: bolesławiecki
Gmina: Gromadka, Warta Bolesławiecka

Opracowanie: Biuro Urządzania Lasu i Geodezji Leśnej Oddział w Brzegu

Wykonała: Małgorzata Bartyzel
Sprawdził: Janusz Liszczyk

SKALA 1:5 000

1 cm - 50 m

100 0 100 200 300 m



ARKUSZ

26

POWIERZCHNIA OGÓLNA:
296,26 ha (296,2151 ha)
w tym sporne: brak

współwłasność: brak

Mapę sporządzono na podstawie zaktualizowanej mapy gruntów nadleśnictwa zgodnie z IUL z 2011 r.

Stan na 01.01.2024

Układ współrzędnych „PL-1992”

MAPA GOSPODARCZA

NADLEŚNICTWA

BOLESŁAWIEC

OBRĘB

BOLESŁAWIEC

REGIONALNA DYREKCJA LASÓW PAŃSTWOWYCH WE WROCŁAWIU

Województwo: dolnośląskie
Powiat: bolesławiecki
Gmina: Bolesławiec

Opracowanie: Biuro Urządzania Lasu i Geodezji Leśnej
Oddział w Brzegu

Wykonała: Małgorzata Bartyzel
Sprawdził: Janusz Liszczyk

SKALA 1:5 000

1 cm - 50 m

100 0 100 200 300 400 500 m

391700 261400

391700 264000

Arkusz nr 26

obr. Golnice
obr. Dąbrowa Bolesławiecka

Arkusz nr 26

obr. Golnice
obr. Lipiany
obr. Lipiany
obr. Nowa Wieś

Wieś Dąbrowa Bolesławiecka
Gmina Bolesławiec

Wieś Nowa Wieś
Gmina Bolesławiec

Wieś Dąbrowa Bolesławiecka
Gmina Bolesławiec

Las innej własności

Las innej własności

Wieś Kraśnik Dolny
Gmina Bolesławiec

Wieś Kraśnik Dolny
Gmina Bolesławiec

obr. Dąbrowa Bolesławiecka
obr. Kraśnik Dolny

obr. Nowa Wieś
obr. Kraśnik Dolny

do oddz. 423

do oddz. 427

do oddz. 428

428

obr. Dąbrowa Bolesławiecka
obr. Krępnica

obr. Dąbrowa Bolesławiecka
obr. Krępnica

N

261400 388500

264000 388500

ARKUSZ

27

POWIERZCHNIA OGÓLNA:
305,45 ha
(305,4636 ha)

w tym sporne: brak
współwłasność: brak

Stan na 01.01.2024

Układ współrzędnych „PL-1992”

MAPA GOSPODARCZA

NADLEŚNICTWA

BOLESŁAWIEC

OBRĘB

BOLESŁAWIEC

REGIONALNA DYREKCJA LASÓW PAŃSTWOWYCH WE WROCŁAWIU

SKALA 1:5 000

1cm - 50m

100 0 100 200 300 400 500 m

Województwo: dolnośląskie

Powiat: bolesławiecki

Gmina: Bolesławiec

Opracowanie: Biuro Urządzania Lasu i Geodezji Leśnej Oddział w Brzegu

Wykonała: Małgorzata Bartyzel
Sprawdził: Janusz Liszczyk

Mapę sporządzono na podstawie zaktualizowanej mapy gruntów nadleśnictwa zgodnie z IUL z 2011 r.

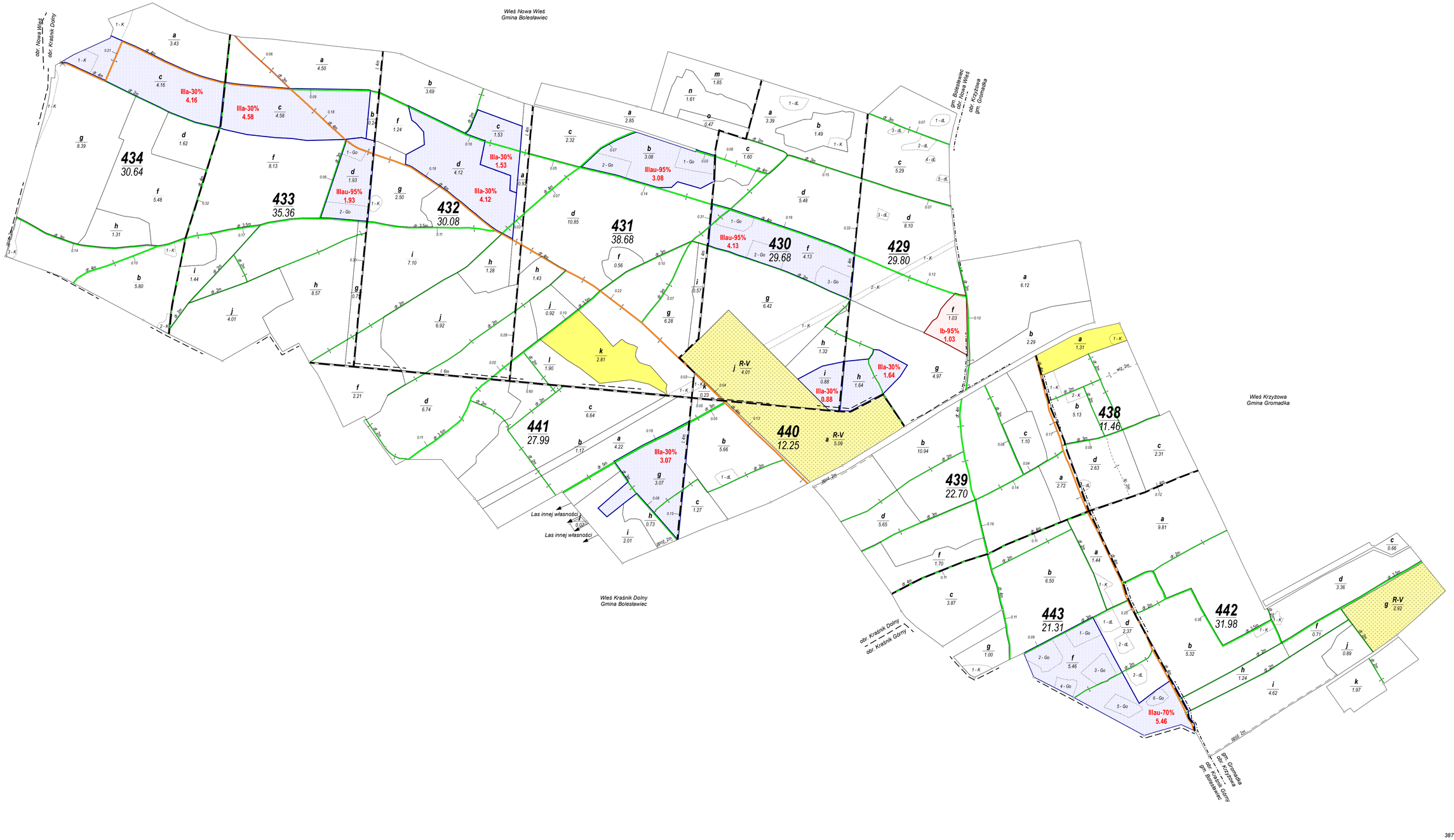

ARKUSZ

28

POWIERZCHNIA OGÓLNA:
321,93 ha (321,9298 ha)
w tym sporne: brak

współwłasność: brak

Mapę sporządzono na podstawie zaktualizowanej mapy gruntów nadleśnictwa zgodnie z IUL z 2011 r.

Stan na 01.01.2024

Układ współrzędnych „PL-1992"

MAPA GOSPODARCZA

NADLEŚNICTWA

BOLESŁAWIEC

OBRĘB

BOLESŁAWIEC

REGIONALNA DYREKCJA LASÓW PAŃSTWOWYCH WE WROCŁAWIU

Województwo: dolnośląskie
Powiat: bolesławiecki
Gmina: Bolesławiec, Gromadka

Opracowanie: Biuro Urządzania Lasu i Geodezji Leśnej
Oddział w Brzegu

Wykonała: Małgorzata Bartyzel
Sprawdził: Janusz Liszczyk

SKALA 1:5 000

1 cm - 50 m

100 0 100 200 300 400 500 m

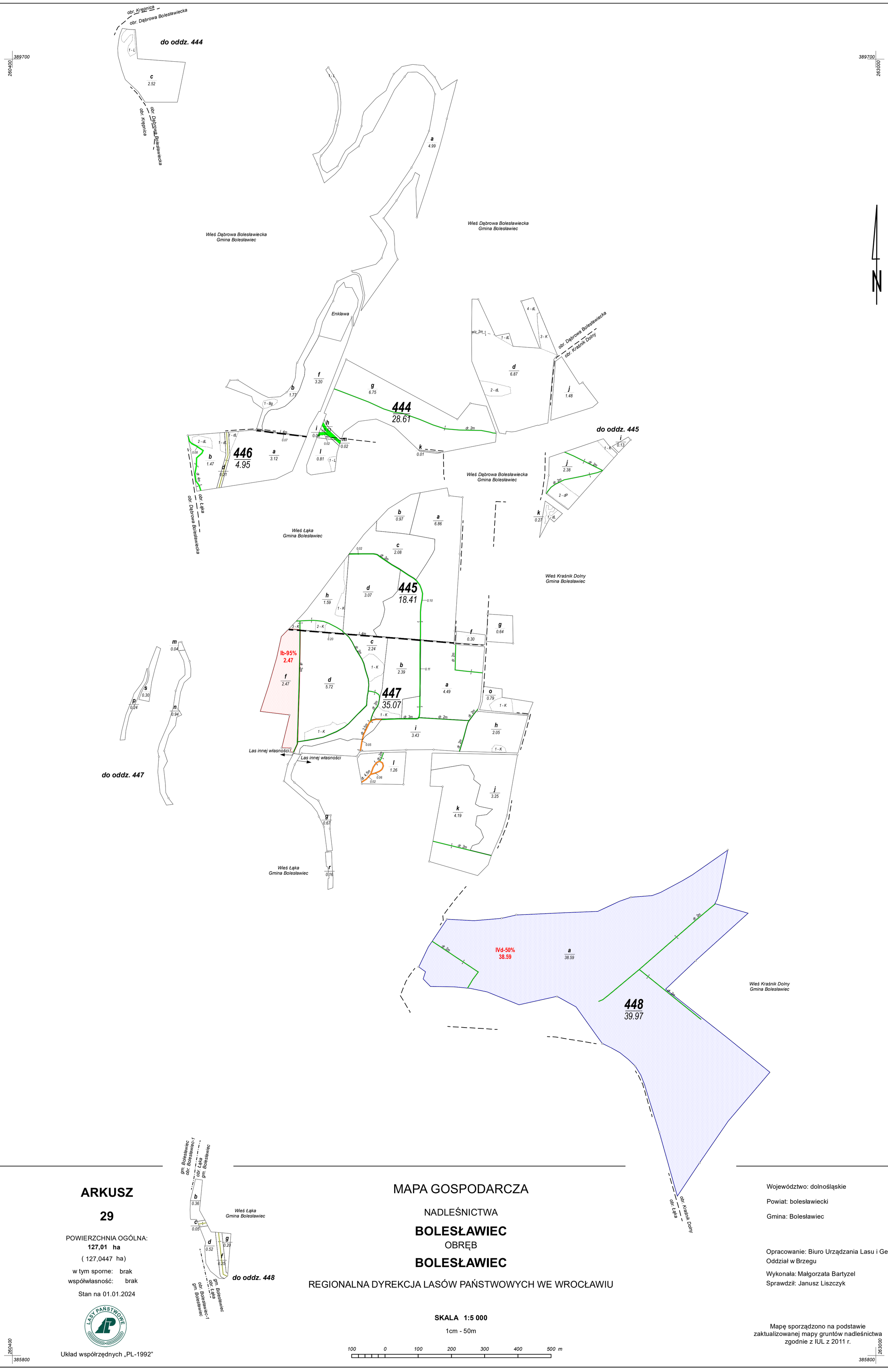

ARKUSZ

29

POWIERZCHNIA OGÓLNA:
127,01 ha
(127,0447 ha)

w tym sporne: brak
współwłasność: brak

Stan na 01.01.2024

Układ współrzędnych „PL-1992”

MAPA GOSPODARCZA

NADLEŚNICTWA

BOLESŁAWIEC

OBRĘB

BOLESŁAWIEC

REGIONALNA DYREKCJA LASÓW PAŃSTWOWYCH WE WROCŁAWIU

SKALA 1:5 000

1cm - 50m

100 0 100 200 300 400 500 m

Województwo: dolnośląskie

Powiat: bolesławiecki

Gmina: Bolesławiec

Opracowanie: Biuro Urządzania Lasu i Geodezji Leśnej Oddział w Brzegu

Wykonała: Małgorzata Bartyzel
Sprawdził: Janusz Liszczyk

Mapę sporządzono na podstawie zaktualizowanej mapy gruntów nadleśnictwa zgodnie z IUL z 2011 r.

PODZIAŁ NA ARKUSZE MAP GOSPODARCZYCH

NADLEŚNICTWO

BOLESŁAWIEC

OBRĘB KLICZKÓW

REGIONALNA DYREKCJA LASÓW PAŃSTWOWYCH WE WROCŁAWIU

STAN NA 01.01.2024

POWIERZCHNIA OGÓLNA 11442,99 ha (11442,9931 ha)

współwłasność: 2,2869 ha

1 - Jeziory

2 - Głuszec

3 - Daniel

4 - Krępnica

5 - Bukowy Las

6 - Dobra

N

Wykaz znaków mapy gospodarczej

PUNKTY INNE
- Granicznik
- Budynek
- Przepust
- Kasownik

LINIE PODZIAŁU
- Linie podziału powierzchniowego istniejące
- Linie podziału powierzchniowego projektowane
- Granice obrębów ewidencyjnych
- Granice gminy
- Granice powiatu
- Granice lasów innej własności
- Granice współwłasności lub gruntów spornych
- Rezerwaty

LINIE
- Drogi leśne utwardzone
- Drogi leśne gruntowe
- Linie oddziałowe
- Pasy przeciwpożarowe
- Ścieżki
- Wizury
- Szlak zrywkowy
- Linie energetyczne
- Wał ochronny
- Cieki

RĘBNIE
- Rębnie zupełne
- Rębnie złożone
- Grunty leśne niezalesione do odnowienia

- Powierzchnie niestanowiące wyłączeń

Opisy pow. nie podlegających wyłączeniu:
- Bg - bagno
- K - kępa
- L - łuka
- dL - dolesiona łuka
- dP - dolesione przerzedzenie
- Gn -gniazdo
- Go - odnowione gniazdo
- Gocz - częściowo odnowione gniazdo
- Pl - poletko łowieckie

- Granica nadleśnictwa
- Granice obrębów
- Granice leśnictw
- 13 Numer arkusza mapy gosp.
- 1 Numer leśnictwa

GRUNTY NIELEŚNE
- Sady
- Role
- Łąki
- Pastwiska
- Bagna
- Zabudowania
- Wody
- Cmentarze
- Zadrzewienia
- Place
- Nieużytki

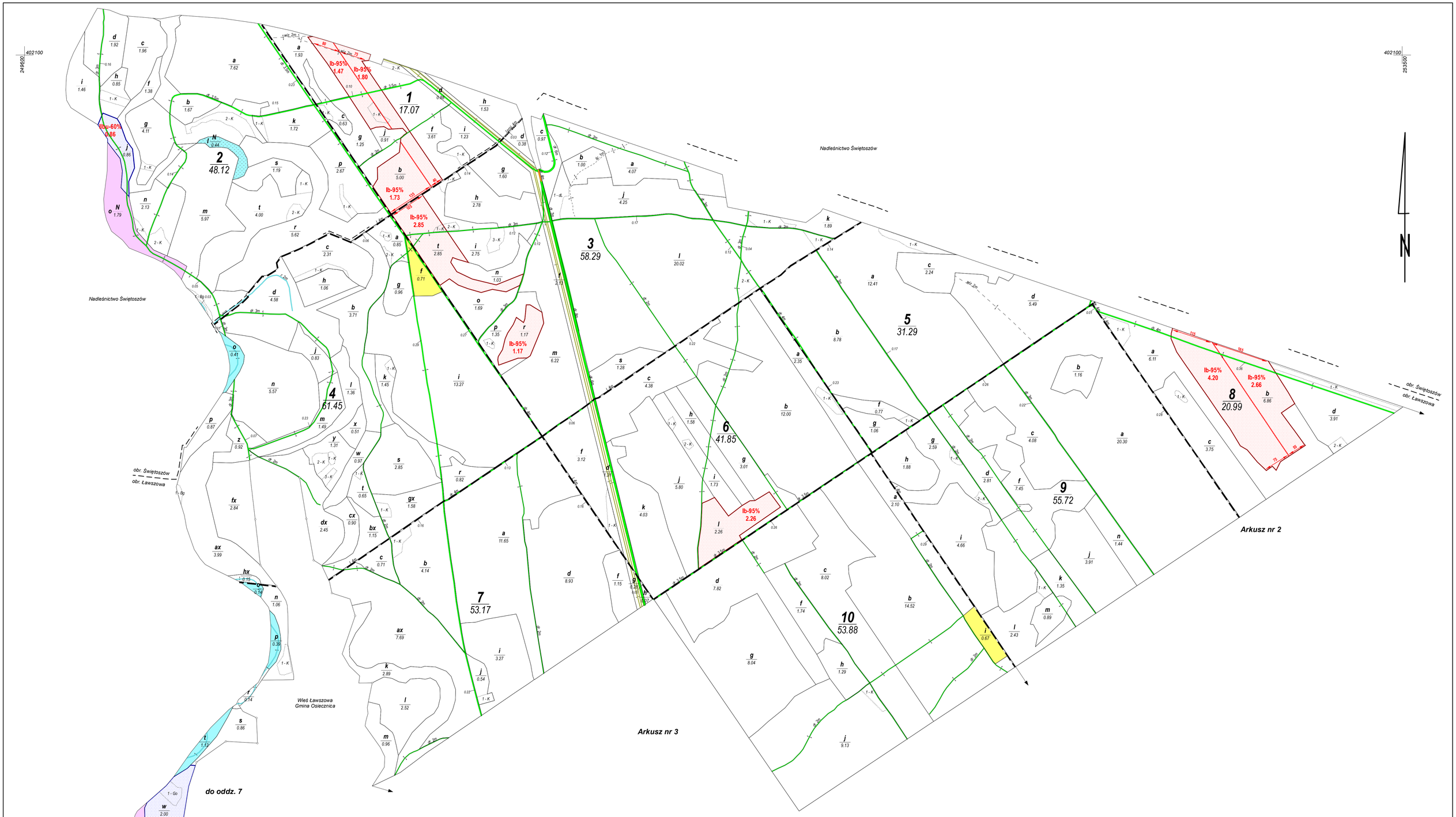

ARKUSZ 1

POWIERZCHNIA OGÓLNA:
441,83 ha (441,8296 ha)
w tym sporne: brak

współwłasność: brak

Mapę sporządzono na podstawie zaktualizowanej mapy gruntów nadleśnictwa zgodnie z IUL z 2011 r.

Stan na 01.01.2024

Układ współrzędnych „PL-1992”

MAPA GOSPODARCZA

NADLEŚNICTWA

BOLESŁAWIEC

OBRĘB

KLICZKÓW

REGIONALNA DYREKCJA LASÓW PAŃSTWOWYCH WE WROCŁAWIU

Województwo: dolnośląskie
Powiat: bolesławiecki
Gmina: Osiecznica

Opracowanie: Biuro Urządzania Lasu i Geodezji Leśnej
Oddział w Brzegu

Wykonała: Małgorzata Bartyzel
Sprawdził: Janusz Liszczyk

SKALA 1:5 000

1 cm - 50 m

100 0 100 200 300 400 500 m

401000 252200

401000 254800

obr. Świętoszów
obr. Ławszowa

obr. Ławszowa
obr. Świętoszów

Nadleśnictwo Świętoszów

Arkusz nr 1

Arkusz nr 3

Arkusz nr 4

Arkusz nr 5

Arkusz nr 7

Arkusz nr 8

13 59.04

14 56.46

19 54.51

20 56.44

21 53.09

27 56.63

28 53.31

34 55.85

35 53.40

lb-95% 3.59
lb-95% 2.31
lb-95% 3.94
lb-95% 1.83
lb-95% 4.09
lb-95% 4.02
lb-95% 4.06
lb-95% 3.64
lb-95% 3.98
lb-95% 1.70
IIa-50% 1.78
IIau-60% 5.68
IIIau-95% 2.94
IIIau-95% 3.96
IIIau-90% 2.48
IIIa-30% 2.84
IIIb-30% 3.01

N

ARKUSZ

2

POWIERZCHNIA OGÓLNA:
498,73 ha
(498,7286 ha)

w tym sporne: brak
współwłasność: brak

Stan na 01.01.2024

252200 397200

Układ współrzędnych „PL-1992”

MAPA GOSPODARCZA

NADLEŚNICTWA

BOLESŁAWIEC

OBRĘB

KLICZKÓW

REGIONALNA DYREKCJA LASÓW PAŃSTWOWYCH WE WROCŁAWIU

SKALA 1:5 000

1cm - 50m

100 0 100 200 300 400 500 m

Województwo: dolnośląskie

Powiat: bolesławiecki

Gmina: Osiecznica

Opracowanie: Biuro Urządzania Lasu i Geodezji Leśnej Oddział w Brzegu

Wykonała: Małgorzata Bartyzel
Sprawdził: Janusz Liszczyk

397200 254800

Mapę sporządzono na podstawie zaktualizowanej mapy gruntów nadleśnictwa zgodnie z IUL z 2011 r.

400700
250100
400700
252700

Arkusz nr 1

Arkusz nr 2

Arkusz nr 5

Nadleśnictwo Świętoszów

Wieś Ławszowa
Gmina Osiecznica

do oddz. 17

do oddz. 23

397500
250100
397500
252700

ARKUSZ

3

POWIERZCHNIA OGÓLNA:
364,21 ha
(364,2456 ha)

w tym sporne: brak
współwłasność: brak

Stan na 01.01.2024

Układ współrzędnych „PL-1992”

MAPA GOSPODARCZA

NADLEŚNICTWA

BOLESŁAWIEC

OBRĘB

KLICZKÓW

REGIONALNA DYREKCJA LASÓW PAŃSTWOWYCH WE WROCŁAWIU

SKALA 1:5 000

1cm - 50m

100 0 100 200 300 400 500 m

Województwo: dolnośląskie

Powiat: bolesławiecki

Gmina: Osiecznica

Opracowanie: Biuro Urządzania Lasu i Geodezji Leśnej Oddział w Brzegu

Wykonała: Małgorzata Bartyzel
Sprawdził: Janusz Liszczyk

Mapę sporządzono na podstawie zaktualizowanej mapy gruntów nadleśnictwa zgodnie z IUL z 2011 r.

401200 253800

401200 256500

N

Nadleśnictwo Świętoszów

Arkusz nr 2

Arkusz nr 6

Arkusz nr 7

obr. Ławszowa

obr. Przejęslaw

18 44.94 — Ib-95% 4.21

24 22.78

25 55.45

26 54.38

31 43.28 — IIIa-30% 3.62; IIIa-30% 1.87

32 53.96 — IIIau-95% 5.20; IIIau-95% 4.93; IIIa-30% 3.18; IIIau-95% 5.71

33 53.84

Ib-95% 2.24

IIIau-95% 2.10

ARKUSZ

4

POWIERZCHNIA OGÓLNA:
328,63 ha
(328,6211 ha)
w tym sporne: brak
współwłasność: brak

Stan na 01.01.2024

Układ współrzędnych „PL-1992”

253800 397900

256500 397900

MAPA GOSPODARCZA

NADLEŚNICTWA

BOLESŁAWIEC

OBRĘB

KLICZKÓW

REGIONALNA DYREKCJA LASÓW PAŃSTWOWYCH WE WROCŁAWIU

SKALA 1:5 000

1cm - 50m

100 0 100 200 300 400 500 m

Województwo: dolnośląskie

Powiat: bolesławiecki

Gmina: Osiecznica

Opracowanie: Biuro Urządzania Lasu i Geodezji Leśnej Oddział w Brzegu

Wykonała: Małgorzata Bartyzel

Sprawdził: Janusz Liszczyk

Mapę sporządzono na podstawie zaktualizowanej mapy gruntów nadleśnictwa zgodnie z IUL z 2011 r.

399200 250700

399200 253300

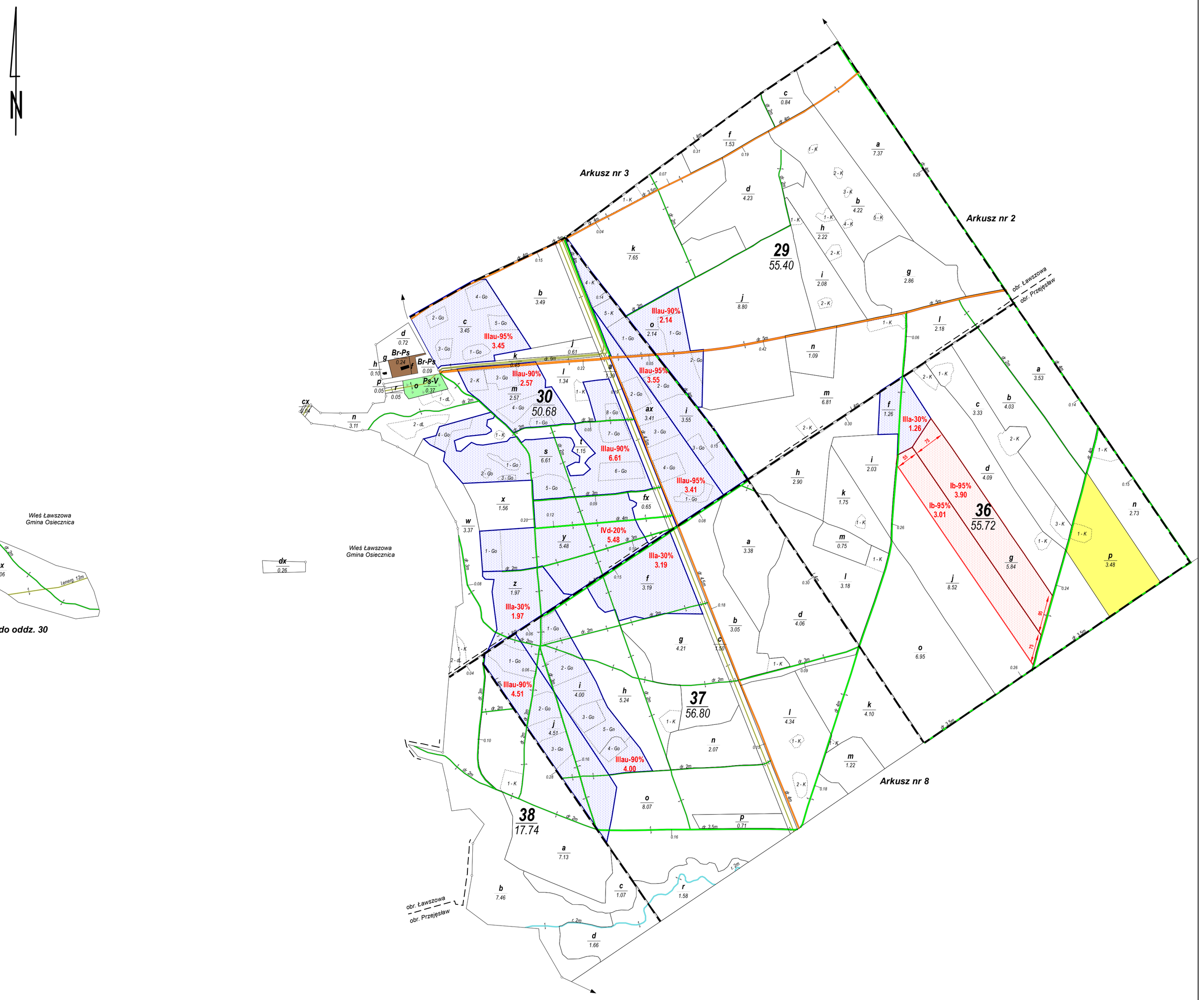

250700 396000

253300 396000

ARKUSZ

5

POWIERZCHNIA OGÓLNA:
236,34 ha
(236,3500 ha)
w tym sporne: brak
współwłasność: brak

Stan na 01.01.2024

Układ współrzędnych „PL-1992”

MAPA GOSPODARCZA

NADLEŚNICTWA

BOLESŁAWIEC

OBRĘB

KLICZKÓW

REGIONALNA DYREKCJA LASÓW PAŃSTWOWYCH WE WROCŁAWIU

SKALA 1:5 000

1cm - 50m

100 0 100 200 300 400 500 m

Województwo: dolnośląskie

Powiat: bolesławiecki

Gmina: Osiecznica

Opracowanie: Biuro Urządzania Lasu i Geodezji Leśnej Oddział w Brzegu

Wykonała: Małgorzata Bartyzel
Sprawdził: Janusz Liszczyk

Mapę sporządzono na podstawie zaktualizowanej mapy gruntów nadleśnictwa zgodnie z IUL z 2011 r.

399900
255600

399900
258200



399900
255600

258200
396600

ARKUSZ

6

POWIERZCHNIA OGÓLNA:
330,98 ha
(330,9808 ha)
w tym sporne: brak
współwłasność: brak
Stan na 01.01.2024

Układ współrzędnych „PL-1992”

MAPA GOSPODARCZA

NADLEŚNICTWA

BOLESŁAWIEC

OBRĘB

KLICZKÓW

REGIONALNA DYREKCJA LASÓW PAŃSTWOWYCH WE WROCŁAWIU

SKALA 1:5 000

1cm - 50m

100 0 100 200 300 400 500 m

Województwo: dolnośląskie

Powiat: bolesławiecki

Gmina: Osiecznica

Opracowanie: Biuro Urządzania Lasu i Geodezji Leśnej Oddział w Brzegu

Wykonała: Małgorzata Bartyzel
Sprawdził: Janusz Liszczyk

Mapę sporządzono na podstawie zaktualizowanej mapy gruntów nadleśnictwa zgodnie z IUL z 2011 r.

399100 253900

399100 256500

Arkusz nr 4

Arkusz nr 2

Arkusz nr 6

Arkusz nr 8

Arkusz nr 9

Arkusz nr 17

Arkusz nr 18

Arkusz nr 11

Arkusz nr 12

obr. Lawszowa / obr. Przejesław

obr. Przejesław / obr. Kliczków

40 56.40

41 55.26

42 56.45

50 54.95

51 55.96

52 54.52

60 54.53

61 55.33

62 54.57

72 55.21

IIIa-30% 5.14

IIIau-95% 2.45

IIIa-30% 5.90

IIIa-30% 2.89

IIIau-95% 5.84

IIIau-95% 5.57

IIIau-95% 6.05

IIIau-95% 3.96

IIIau-95% 4.01

IIIa-30% 1.37

IIIa-30% 5.92

IIIa-30% 5.83

IVd-30% 24.73

IIIa-30% 5.33

Ib-95% 1.64

Ib-95% 3.61

IIIau-95% 6.09

IIIau-95% 3.78

IIIa-30% 5.85

IIIau-95% 5.35

IIIa-30% 5.33

N

ARKUSZ

7

POWIERZCHNIA OGÓLNA:
553,18 ha
(553,1800 ha)

w tym sporne: brak
współwłasność: brak

Stan na 01.01.2024

253900 395300

Układ współrzędnych „PL-1992”

MAPA GOSPODARCZA

NADLEŚNICTWA

BOLESŁAWIEC

OBRĘB

KLICZKÓW

REGIONALNA DYREKCJA LASÓW PAŃSTWOWYCH WE WROCŁAWIU

SKALA 1:5 000

1cm - 50m

100 0 100 200 300 400 500 m

Województwo: dolnośląskie

Powiat: bolesławiecki

Gmina: Osiecznica

Opracowanie: Biuro Urządzania Lasu i Geodezji Leśnej Oddział w Brzegu

Wykonała: Małgorzata Bartyzel

Sprawdził: Janusz Liszczyk

395300 256500

Mapę sporządzono na podstawie zaktualizowanej mapy gruntów nadleśnictwa zgodnie z IUL z 2011 r.

397800 251000

397800 254900

Arkusz nr 2

Arkusz nr 5

Arkusz nr 7

Arkusz nr 9

Arkusz nr 10

Wieś Przejęslaw
Gmina Osiecznica

do oddz. 46

IIIa-30% 5.90

IIIa-30% 5.96

IIIa-30% 5.06

43 54.08

44 54.38

45 54.96

46 41.26

53 55.22

54 54.39

N

ARKUSZ

8

POWIERZCHNIA OGÓLNA:
314,29 ha (314,2963 ha)
w tym sporne: brak

współwłasność: brak

395200 251000

Mapę sporządzono na podstawie zaktualizowanej mapy gruntów nadleśnictwa zgodnie z IUL z 2011 r.

Stan na 01.01.2024

Układ współrzędnych „PL-1992”

MAPA GOSPODARCZA

NADLEŚNICTWA

BOLESŁAWIEC

OBRĘB

KLICZKÓW

REGIONALNA DYREKCJA LASÓW PAŃSTWOWYCH WE WROCŁAWIU

Województwo: dolnośląskie
Powiat: bolesławiecki
Gmina: Osiecznica

Opracowanie: Biuro Urządzania Lasu i Geodezji Leśnej Oddział w Brzegu

Wykonała: Małgorzata Bartyzel
Sprawdził: Janusz Liszczyk

SKALA 1:5 000

1 cm - 50 m

395200 254900

100 0 100 200 300 400 500 m

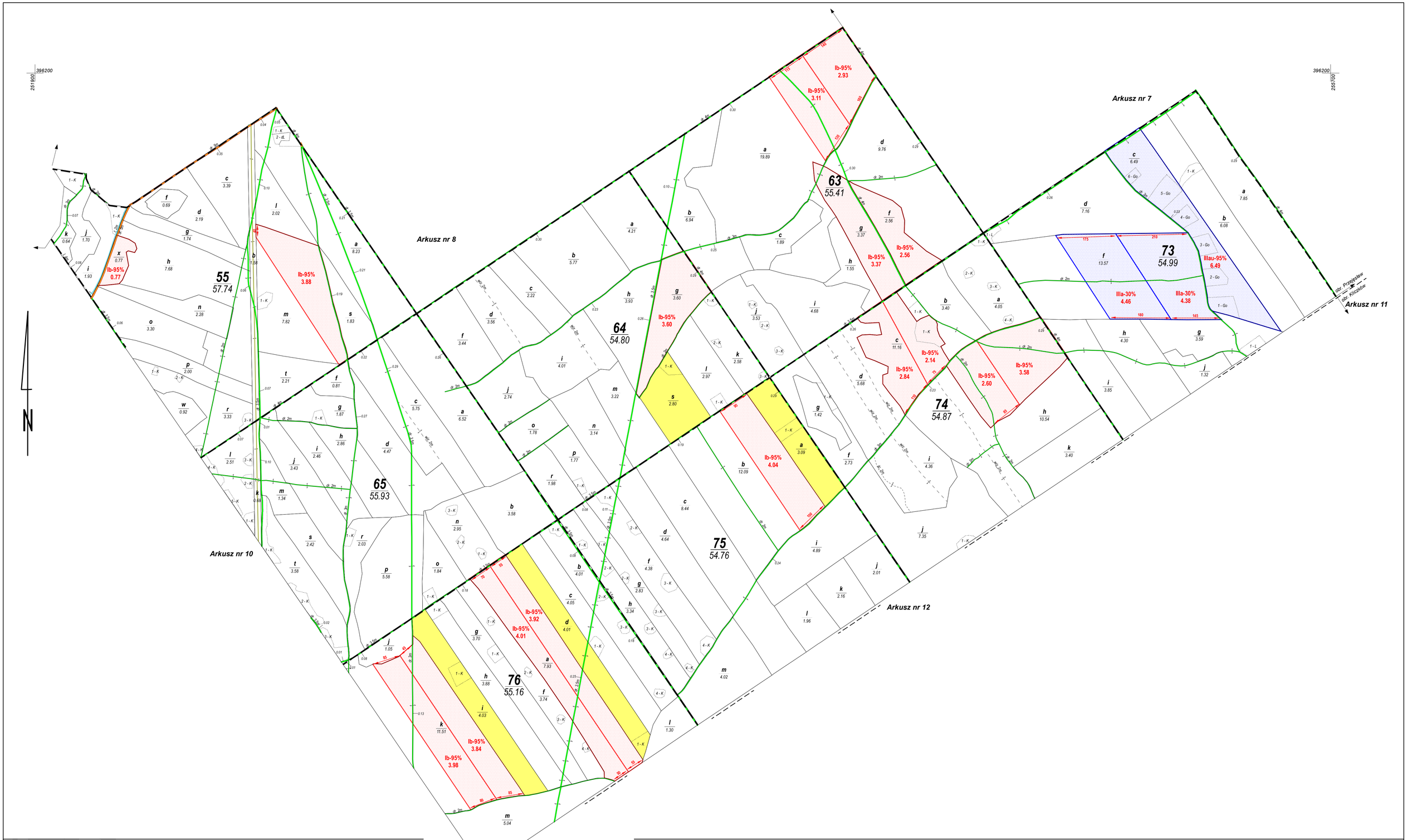

ARKUSZ

9

POWIERZCHNIA OGÓLNA:
443,66 ha (443,6600 ha)
w tym sporne: brak

współwłasność: brak

251900
393600

Mapę sporządzono na podstawie zaktualizowanej mapy gruntów nadleśnictwa zgodnie z IUL z 2011 r.

Stan na 01.01.2024

Układ współrzędnych „PL-1992"

MAPA GOSPODARCZA

NADLEŚNICTWA

BOLESŁAWIEC

OBRĘB

KLICZKÓW

REGIONALNA DYREKCJA LASÓW PAŃSTWOWYCH WE WROCŁAWIU

Województwo: dolnośląskie
Powiat: bolesławiecki
Gmina: Osiecznica

Opracowanie: Biuro Urządzania Lasu i Geodezji Leśnej
Oddział w Brzegu

Wykonała: Małgorzata Bartyzel
Sprawdził: Janusz Liszczyk

SKALA 1:5 000

1 cm - 50 m

100 0 100 200 300 m

255700
393600

395800 250700

395800 253300

Arkusz nr 8

do oddz. 56

do oddz. 80

do oddz. 67

Wieś Przejęsław
Gmina Osiecznica

Enklawa

Las innej własności

Las innej własności

Las innej własności

Las innej własności

Enklawa

Las innej własności

Nadleśnictwo Świętoszów

Nadleśnictwo Węgliniec

Arkusz nr 9

Arkusz nr 12

Arkusz nr 13

Arkusz nr 14

obr. Przejęsław
obr. Osiecznica

obr. Kliczków
obr. Osiecznica

obr. Przejęsław
obr. Kliczków

56 44.89 — IIIau-90% 2.18; Ib-95% 1.46

66 44.91

67 12.37 — R-IVb 0.84; Ps-V 0.39

77 55.24 — Ib-95% 2.79; Ib-95% 1.87; Ib-95% 3.14; IIIau-95% 2.15

78 40.00 — IIIau-95% 5.23; IIIau-95% 4.36; Ib-95% 0.89; IIIau-95% 3.04; IIIau-95% 3.65

79 39.25

80 45.66 — IIIa-30% 3.94

R-IVb 0.27; R-IVb 0.23; R-IVb 0.35

S-R 0.19

ARKUSZ

10

POWIERZCHNIA OGÓLNA:
282,32 ha
(282,2975 ha)

w tym sporne: brak
współwłasność: brak

Stan na 01.01.2024

Układ współrzędnych „PL-1992”

250700 392600

253300 392600

MAPA GOSPODARCZA

NADLEŚNICTWA

BOLESŁAWIEC

OBRĘB

KLICZKÓW

REGIONALNA DYREKCJA LASÓW PAŃSTWOWYCH WE WROCŁAWIU

SKALA 1:5 000

1cm - 50m

100 0 100 200 300 400 500 m

Województwo: dolnośląskie

Powiat: bolesławiecki

Gmina: Osiecznica

Opracowanie: Biuro Urządzania Lasu i Geodezji Leśnej Oddział w Brzegu

Wykonała: Małgorzata Bartyzel

Sprawdził: Janusz Liszczyk

Mapę sporządzono na podstawie zaktualizowanej mapy gruntów nadleśnictwa zgodnie z IUL z 2011 r.

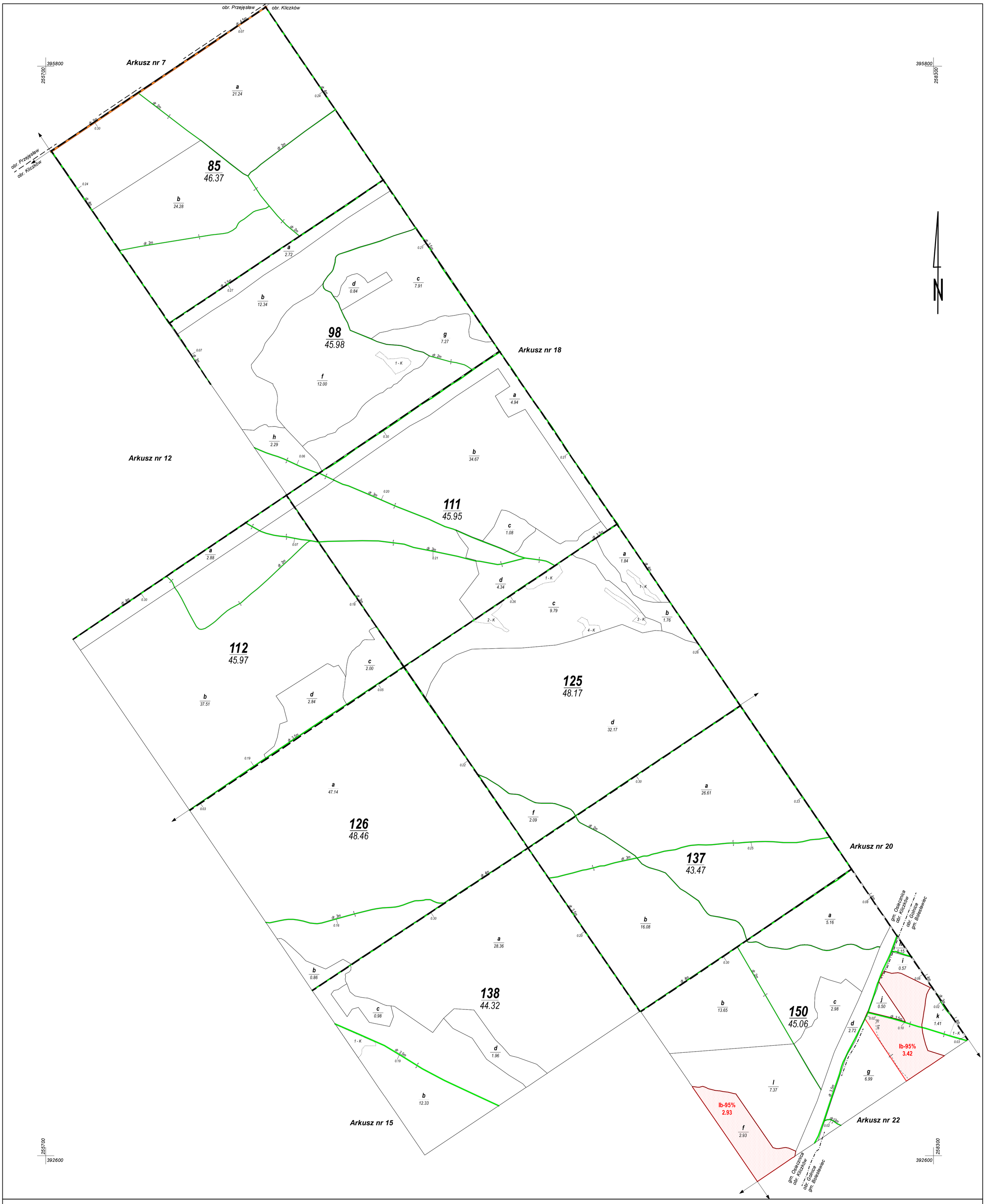

ARKUSZ

11

POWIERZCHNIA OGÓLNA:
413,75 ha
(413,7500 ha)
w tym sporne: brak
współwłasność: brak

Stan na 01.01.2024

Układ współrzędnych „PL-1992”

MAPA GOSPODARCZA

NADLEŚNICTWA

BOLESŁAWIEC

OBRĘB

KLICZKÓW

REGIONALNA DYREKCJA LASÓW PAŃSTWOWYCH WE WROCŁAWIU

SKALA 1:5 000

1cm - 50m

Województwo: dolnośląskie

Powiat: bolesławiecki

Gmina: Bolesławiec, Osiecznica

Opracowanie: Biuro Urządzania Lasu i Geodezji Leśnej Oddział w Brzegu

Wykonała: Małgorzata Bartyzel
Sprawdził: Janusz Liszczyk

Mapę sporządzono na podstawie zaktualizowanej mapy gruntów nadleśnictwa zgodnie z IUL z 2011 r.

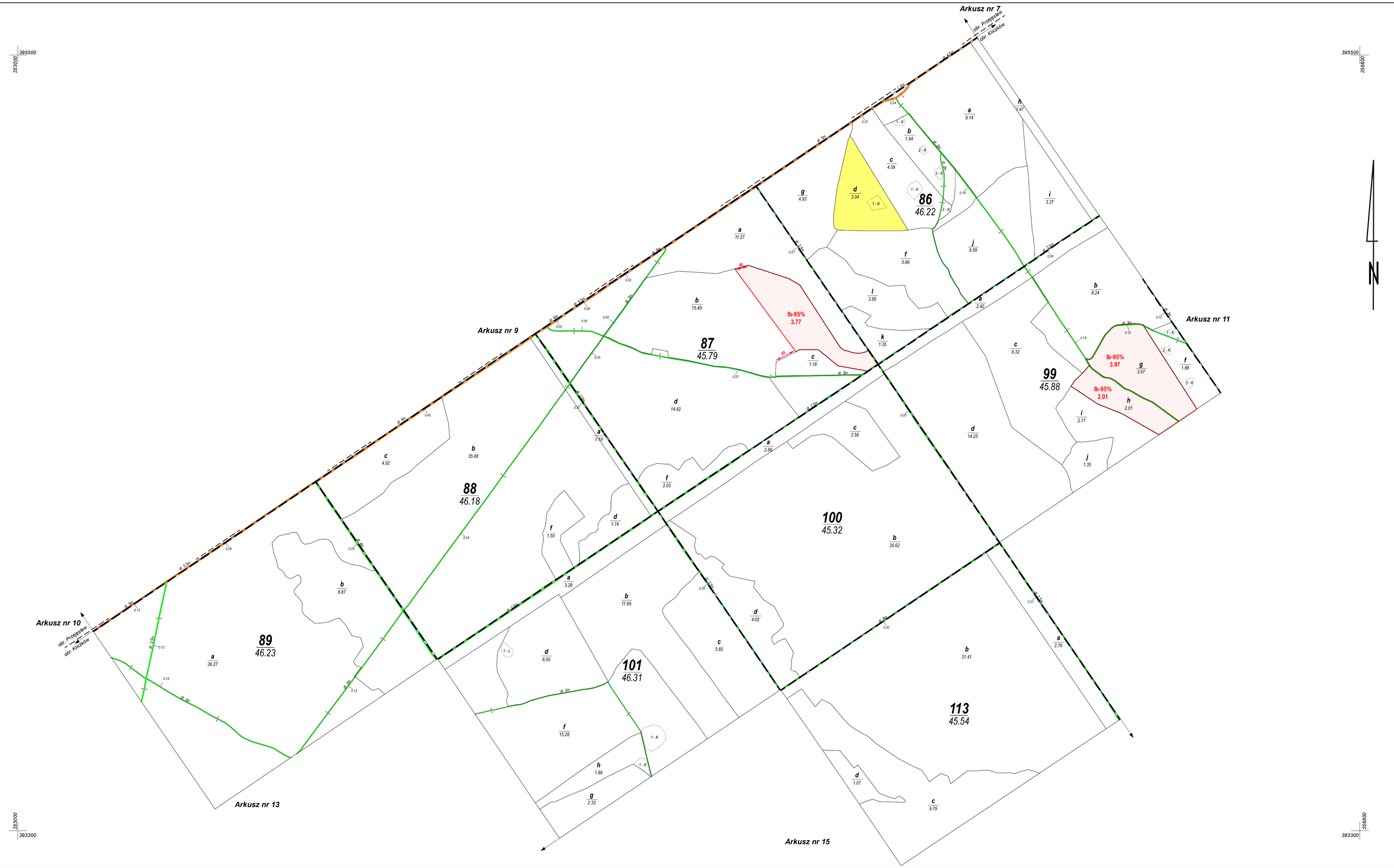

ARKUSZ

12

POWIERZCHNIA OGÓLNA:
367,47 ha (367,4600 ha)
w tym sporne: brak

współwłasność: brak

Mapę sporządzono na podstawie zaktualizowanej mapy gruntów nadleśnictwa zgodnie z IUL z 2011 r.

Stan na 01.01.2024

Układ współrzędnych „PL-1992"

MAPA GOSPODARCZA

NADLEŚNICTWA

BOLESŁAWIEC

OBRĘB

KLICZKÓW

REGIONALNA DYREKCJA LASÓW PAŃSTWOWYCH WE WROCŁAWIU

Województwo: dolnośląskie
Powiat: bolesławiecki
Gmina: Osiecznica

Opracowanie: Biuro Urządzania Lasu i Geodezji Leśnej Oddział w Brzegu

Wykonała: Małgorzata Bartyzel
Sprawdził: Janusz Liszczyk

SKALA 1:5 000

1 cm - 50 m

100 0 100 200 300 400 500 m



ARKUSZ

13

POWIERZCHNIA OGÓLNA:
314,23 ha (314,2200 ha)
w tym sporne: brak

współwłasność: brak

Mapę sporządzono na podstawie zaktualizowanej mapy gruntów nadleśnictwa zgodnie z IUL z 2011 r.

Stan na 01.01.2024

Układ współrzędnych „PL-1992"

MAPA GOSPODARCZA

NADLEŚNICTWA

BOLESŁAWIEC

OBRĘB

KLICZKÓW

REGIONALNA DYREKCJA LASÓW PAŃSTWOWYCH WE WROCŁAWIU

Województwo: dolnośląskie
Powiat: bolesławiecki
Gmina: Osiecznica

Opracowanie: Biuro Urządzania Lasu i Geodezji Leśnej Oddział w Brzegu

Wykonała: Małgorzata Bartyzel
Sprawdził: Janusz Liszczyk

SKALA 1:5 000

1 cm - 50 m

100 0 100 200 300 400 500 m

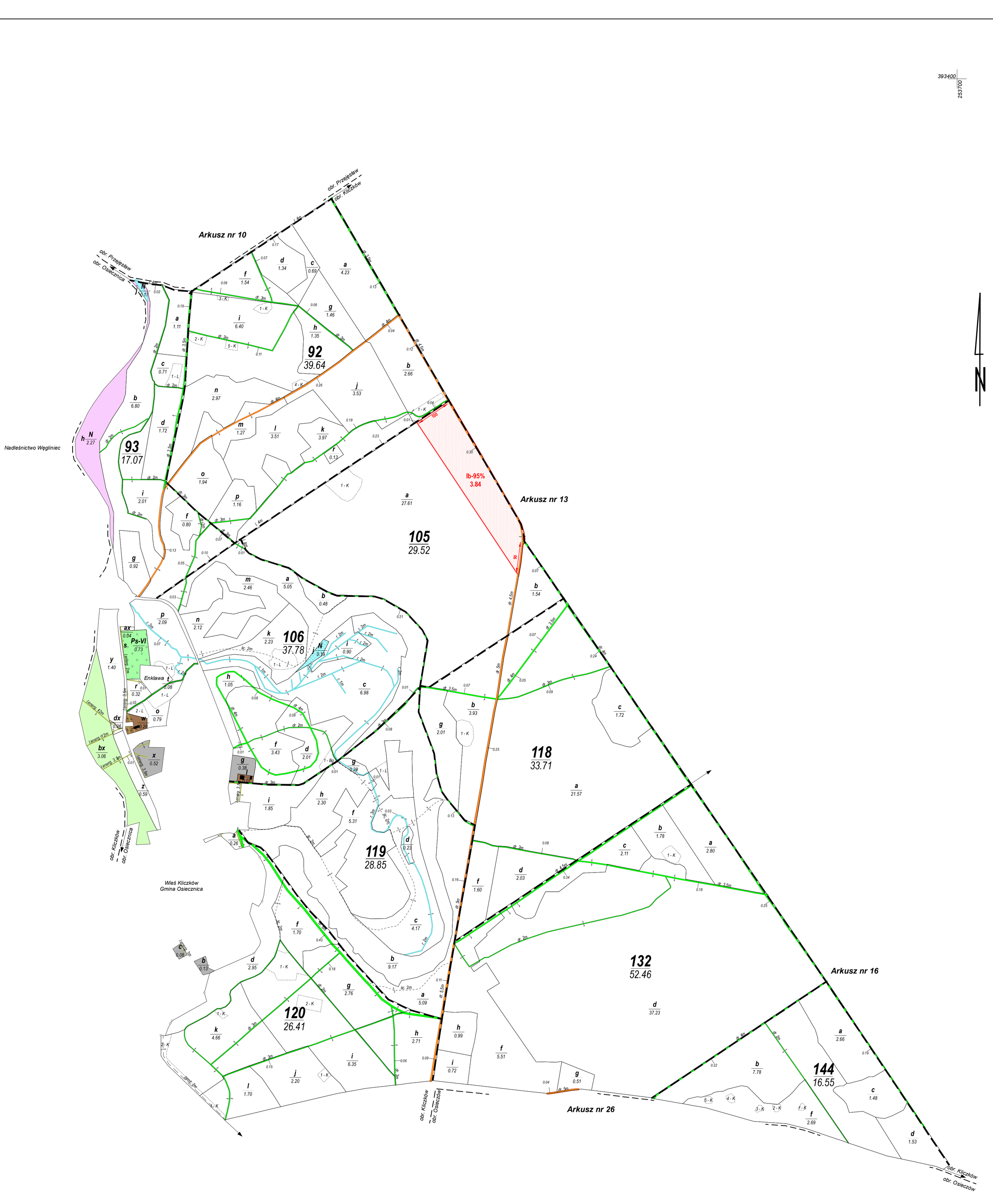

ARKUSZ

14

POWIERZCHNIA OGÓLNA:
281,99 ha
(281,9903 ha)
w tym sporne: brak
współwłasność: brak
Stan na 01.01.2024

Układ współrzędnych „PL-1992”

MAPA GOSPODARCZA

NADLEŚNICTWA

BOLESŁAWIEC

OBRĘB

KLICZKÓW

REGIONALNA DYREKCJA LASÓW PAŃSTWOWYCH WE WROCŁAWIU

SKALA 1:5 000

1cm - 50m

100 0 100 200 300 400 500 m

Województwo: dolnośląskie

Powiat: bolesławiecki

Gmina: Osiecznica

Opracowanie: Biuro Urządzania Lasu i Geodezji Leśnej Oddział w Brzegu

Wykonała: Małgorzata Bartyzel
Sprawdził: Janusz Liszczyk

Mapę sporządzono na podstawie zaktualizowanej mapy gruntów nadleśnictwa zgodnie z IUL z 2011 r.

393500
253900
257800
391300

Arkusz nr 13
Arkusz nr 11
Arkusz nr 22
Arkusz nr 23
Arkusz nr 16

114 45.52
115 45.29
127 47.47
128 48.61
129 48.02
139 43.59
140 44.87
141 44.44
151 46.14
152 45.40
153 46.72

lb-95% 3.33
lb-95% 3.36
lb-95% 3.76

ARKUSZ 15

POWIERZCHNIA OGÓLNA:
506,07 ha (506,0600 ha)
w tym sporne: brak

współwłasność: brak

Mapę sporządzono na podstawie zaktualizowanej mapy gruntów nadleśnictwa zgodnie z IUL z 2011 r.

Stan na 01.01.2024

Układ współrzędnych „PL-1992”

MAPA GOSPODARCZA

NADLEŚNICTWA

BOLESŁAWIEC

OBRĘB

KLICZKÓW

REGIONALNA DYREKCJA LASÓW PAŃSTWOWYCH WE WROCŁAWIU

Województwo: dolnośląskie
Powiat: bolesławiecki
Gmina: Osiecznica

Opracowanie: Biuro Urządzania Lasu i Geodezji Leśnej Oddział w Brzegu

Wykonała: Małgorzata Bartyzel
Sprawdził: Janusz Liszczyk

SKALA 1:5 000

1 cm - 50 m

100 0 100 200 300 400 500 m

392400
252500
392400
256300

Arkusz nr 13

Arkusz nr 15

Arkusz nr 14

Arkusz nr 23

Arkusz nr 26

obr. Kliczków
obr. Osieczów

130 48.04

131 47.84

142 44.24

143 44.30

154 45.89

155 46.11

156 34.26

IIb-95% 3.44

IIIau-95% 2.73

IIIa-30% 3.96

252500
390200
390200
256300

ARKUSZ 16

POWIERZCHNIA OGÓLNA:
310,68 ha (310,6900 ha)
w tym sporne: brak

współwłasność: brak

Mapę sporządzono na podstawie zaktualizowanej mapy gruntów nadleśnictwa zgodnie z IUL z 2011 r.

Stan na 01.01.2024

Układ współrzędnych „PL-1992”

MAPA GOSPODARCZA

NADLEŚNICTWA

BOLESŁAWIEC

OBRĘB

KLICZKÓW

REGIONALNA DYREKCJA LASÓW PAŃSTWOWYCH WE WROCŁAWIU

Województwo: dolnośląskie
Powiat: bolesławiecki
Gmina: Osiecznica

Opracowanie: Biuro Urządzania Lasu i Geodezji Leśnej Oddział w Brzegu

Wykonała: Małgorzata Bartyzel
Sprawdził: Janusz Liszczyk

SKALA 1:5 000

1 cm - 50 m

100 0 100 200 300 400 500 m

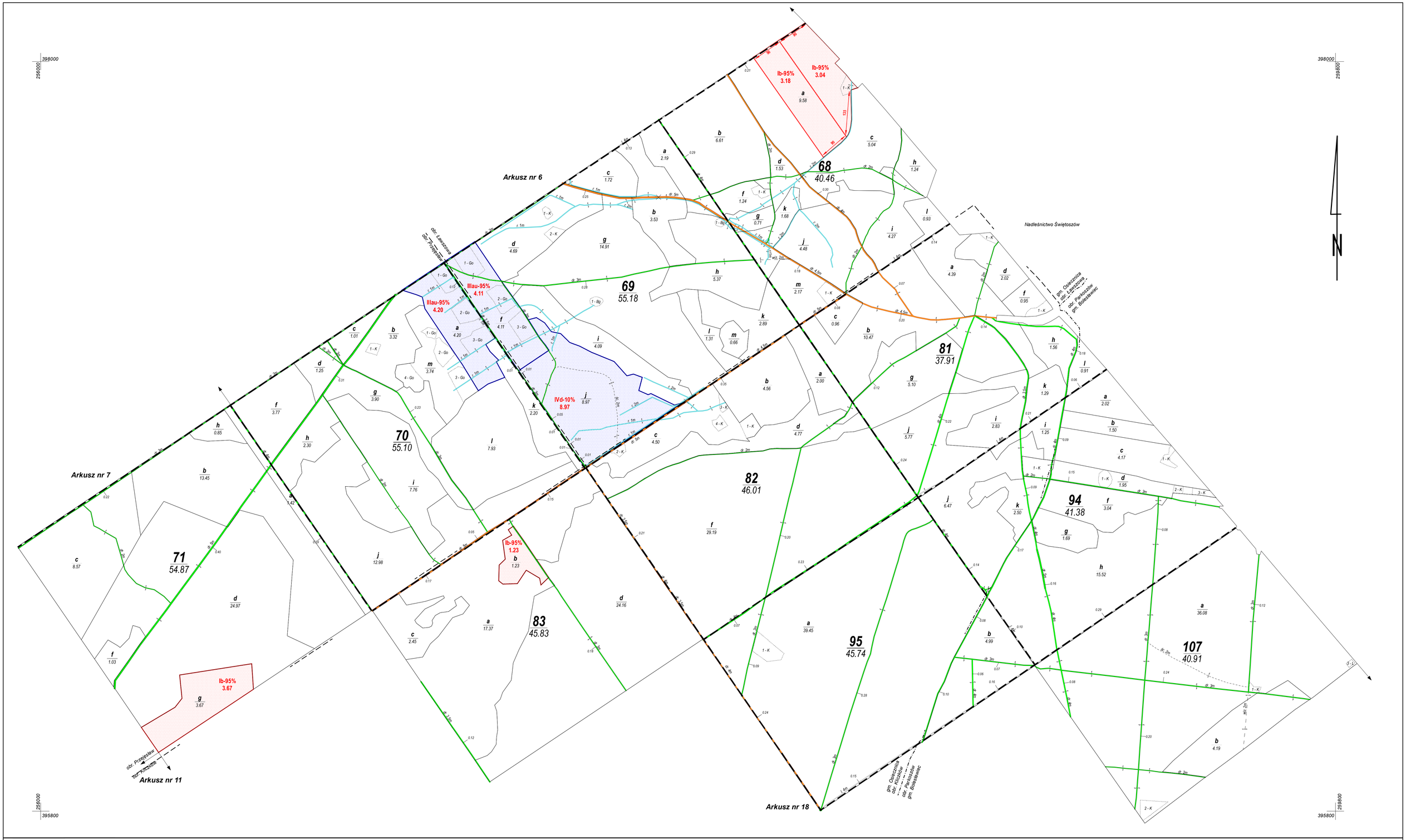

ARKUSZ

17

POWIERZCHNIA OGÓLNA:
463,39 ha (463,3979 ha)
w tym sporne: brak

współwłasność: brak

Mapę sporządzono na podstawie zaktualizowanej mapy gruntów nadleśnictwa zgodnie z IUL z 2011 r.

Stan na 01.01.2024

Układ współrzędnych „PL-1992"

MAPA GOSPODARCZA

NADLEŚNICTWA

BOLESŁAWIEC

OBRĘB

KLICZKÓW

REGIONALNA DYREKCJA LASÓW PAŃSTWOWYCH WE WROCŁAWIU

Województwo: dolnośląskie
Powiat: bolesławiecki
Gmina: Bolesławiec, Osiecznica

Opracowanie: Biuro Urządzania Lasu i Geodezji Leśnej
Oddział w Brzegu

Wykonała: Małgorzata Bartyzel
Sprawdził: Janusz Liszczyk

SKALA 1:5 000

1 cm - 50 m

100 0 100 200 300 400 500 m

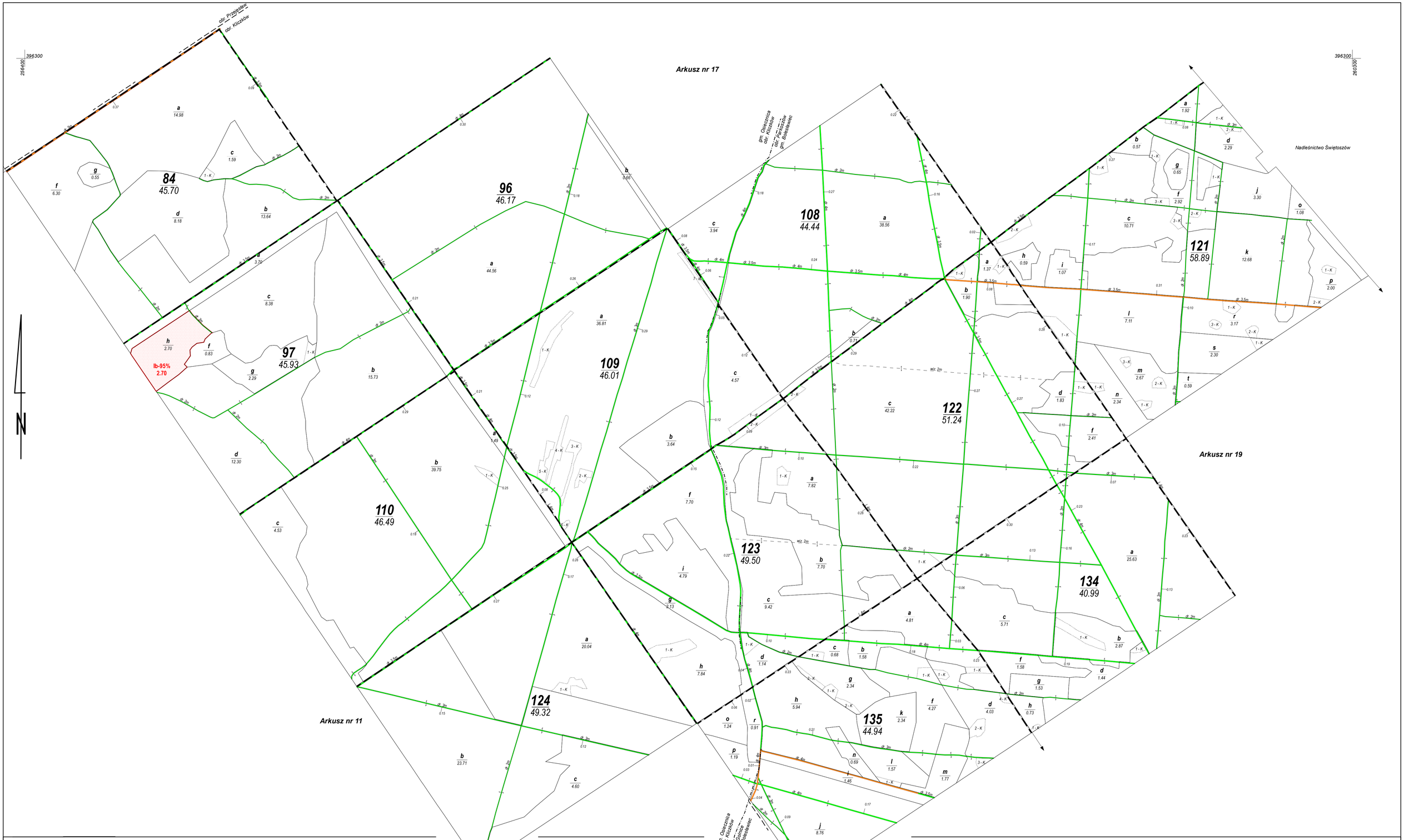

ARKUSZ

18

POWIERZCHNIA OGÓLNA:
569,62 ha (569,6226 ha)
w tym sporne: brak

współwłasność: brak

Mapę sporządzono na podstawie zaktualizowanej mapy gruntów nadleśnictwa zgodnie z IUL z 2011 r.

Stan na 01.01.2024

Układ współrzędnych „PL-1992"

MAPA GOSPODARCZA

NADLEŚNICTWA

BOLESŁAWIEC

OBRĘB

KLICZKÓW

REGIONALNA DYREKCJA LASÓW PAŃSTWOWYCH WE WROCŁAWIU

Województwo: dolnośląskie
Powiat: bolesławiecki
Gmina: Bolesławiec, Osiecznica

Opracowanie: Biuro Urządzania Lasu i Geodezji Leśnej
Oddział w Brzegu

Wykonała: Małgorzata Bartyzel
Sprawdził: Janusz Liszczyk

SKALA 1:5 000

1 cm - 50 m

100 0 100 200 300 400 500 m

395600 259300

395600 261900

Arkusz nr 18

Nadleśnictwo Świętoszów

133 48.90

145 18.09

146 38.90

147 44.41

157 27.02

158 41.37

159 47.26

168 29.22

169 40.71

170 42.09

178 35.57

Arkusz nr 20

Arkusz nr 21

do oddz. 168

do oddz. 169

obr. Parkoszów
obr. Golnice

392300 259300

392300 261900

ARKUSZ

19

POWIERZCHNIA OGÓLNA:
413,54 ha
(413,5443 ha)

w tym sporne: brak
współwłasność: brak

Stan na 01.01.2024

Układ współrzędnych „PL-1992”

MAPA GOSPODARCZA

NADLEŚNICTWA

BOLESŁAWIEC

OBRĘB

KLICZKÓW

REGIONALNA DYREKCJA LASÓW PAŃSTWOWYCH WE WROCŁAWIU

SKALA 1:5 000

1cm - 50m

100 0 100 200 300 400 500 m

Województwo: dolnośląskie

Powiat: bolesławiecki

Gmina: Bolesławiec

Opracowanie: Biuro Urządzania Lasu i Geodezji Leśnej Oddział w Brzegu

Wykonała: Małgorzata Bartyzel
Sprawdził: Janusz Liszczyk

Mapę sporządzono na podstawie zaktualizowanej mapy gruntów nadleśnictwa zgodnie z IUL z 2011 r.

394700
257700
394700
260300

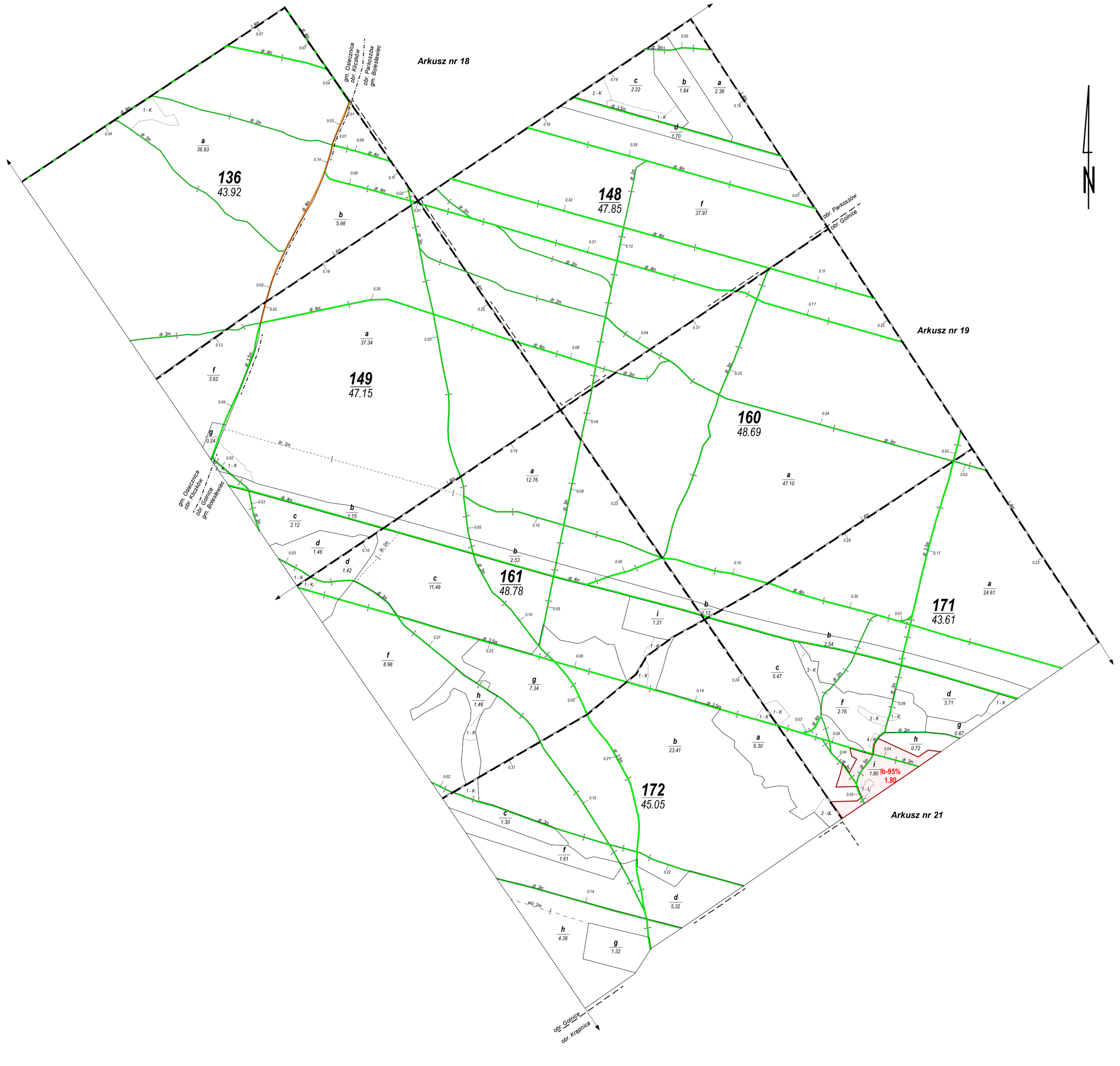

257700
391500
260300
391500

ARKUSZ

20

POWIERZCHNIA OGÓLNA:
325,05 ha
(325,0100 ha)
w tym sporne: brak
współwłasność: brak

Stan na 01.01.2024

Układ współrzędnych „PL-1992”

MAPA GOSPODARCZA

NADLEŚNICTWA

BOLESŁAWIEC

OBRĘB

KLICZKÓW

REGIONALNA DYREKCJA LASÓW PAŃSTWOWYCH WE WROCŁAWIU

SKALA 1:5 000

1cm - 50m

100 0 100 200 300 400 500 m

Województwo: dolnośląskie

Powiat: bolesławiecki

Gmina: Bolesławiec, Osiecznica

Opracowanie: Biuro Urządzania Lasu i Geodezji Leśnej Oddział w Brzegu

Wykonała: Małgorzata Bartyzel
Sprawdził: Janusz Liszczyk

Mapę sporządzono na podstawie zaktualizowanej mapy gruntów nadleśnictwa zgodnie z IUL z 2011 r.

392900
258800
392900
261400

Arkusz nr 19

Arkusz nr 20

Arkusz nr 22

obr. Golnice
obr. Krępnica

obr. Golnice
obr. Krępnica

Las innej własności

179 47.41

180 49.15

184 14.78

185 48.34

188 33.59

lb-95% 3.97
lb-95% 3.95
lb-95% 3.79
lb-95% 3.28
lb-95% 3.75
lb-95% 4.00
lb-95% 3.27
lb-95% 3.52
lb-95% 3.18
lb-95% 0.85
lb-95% 0.52
lb-80% 3.19
lb-95% 2.90
lb-95% 3.75
lb-95% 1.35

a 2.24; b 1.09; c 28.96; d 1.24; g 4.35; b 1.14; a 2.51; c 2.62; d 5.88; i 1.14; h 3.27; b 0.98; j 2.38; a 4.84; j 7.27; h 7.27; g 3.60; f 3.56; k 0.53; i 3.65; l 2.64; c 5.88; k 1.28; a 6.64; d 2.58; b 0.96; n 1.32; m 3.53; c 3.17; d 4.02; o 0.85; p 0.39; g 1.27; f 0.96; f 7.07; k 2.73; h 5.38; l 2.66; c 0.57; b 1.59; a 1.35; i 12.48; d 3.94; f 1.09; g 1.10; r 2.90; j 1.28; h 1.26; i 2.90; l 0.95; k 1.91; n 3.75; o 1.35; m 5.28; p 0.81; s 0.56

R-V 0.12

do oddz. 188

do oddz. 188

N

100 0 100 200 300 400 500 m

259800
389700
261400
389700

ARKUSZ

21

POWIERZCHNIA OGÓLNA:
193,27 ha
(193,2656 ha)
w tym sporne: brak
współwłasność: brak
Stan na 01.01.2024

Układ współrzędnych „PL-1992”

MAPA GOSPODARCZA

NADLEŚNICTWA

BOLESŁAWIEC

OBRĘB

KLICZKÓW

REGIONALNA DYREKCJA LASÓW PAŃSTWOWYCH WE WROCŁAWIU

SKALA 1:5 000

1cm - 50m

Województwo: dolnośląskie

Powiat: bolesławiecki

Gmina: Bolesławiec

Opracowanie: Biuro Urządzania Lasu i Geodezji Leśnej Oddział w Brzegu

Wykonała: Małgorzata Bartyzel
Sprawdził: Janusz Liszczyk

Mapę sporządzono na podstawie zaktualizowanej mapy gruntów nadleśnictwa zgodnie z IUL z 2011 r.

393000 257700

393000 260300

Arkusz nr 11

Arkusz nr 15

Arkusz nr 20

Arkusz nr 21

Arkusz nr 23

Arkusz nr 24

Arkusz nr 25

obr. Golnice

obr. Krępnica

gm. Osiecznica obr. Kliczków obr. Golnice gm. Bolesławiec

162 46.14

173 46.68

181 44.48

182 46.47

186 46.21

187 52.26

189 60.94

190 15.04

lb-95% 3.30

lb-95% 2.59

lb-95% 2.69

lb-95% 2.24

lb-95% 3.77

lb-95% 3.16

lb-95% 1.57

lb-95% 2.64

lb-95% 3.44

lb-95% 3.75

lb-95% 2.99

lb-95% 3.28

257700 389800

260300 389800

ARKUSZ

22

POWIERZCHNIA OGÓLNA:
358,22 ha
(358,2300 ha)

w tym sporne: brak
współwłasność: brak

Stan na 01.01.2024

Układ współrzędnych „PL-1992”

MAPA GOSPODARCZA

NADLEŚNICTWA

BOLESŁAWIEC

OBRĘB

KLICZKÓW

REGIONALNA DYREKCJA LASÓW PAŃSTWOWYCH WE WROCŁAWIU

SKALA 1:5 000

1cm - 50m

100 0 100 200 300 400 500 m

Województwo: dolnośląskie

Powiat: bolesławiecki

Gmina: Bolesławiec, Osiecznica

Opracowanie: Biuro Urządzania Lasu i Geodezji Leśnej Oddział w Brzegu

Wykonała: Małgorzata Bartyzel
Sprawdził: Janusz Liszczyk

Mapę sporządzono na podstawie zaktualizowanej mapy gruntów nadleśnictwa zgodnie z IUL z 2011 r.

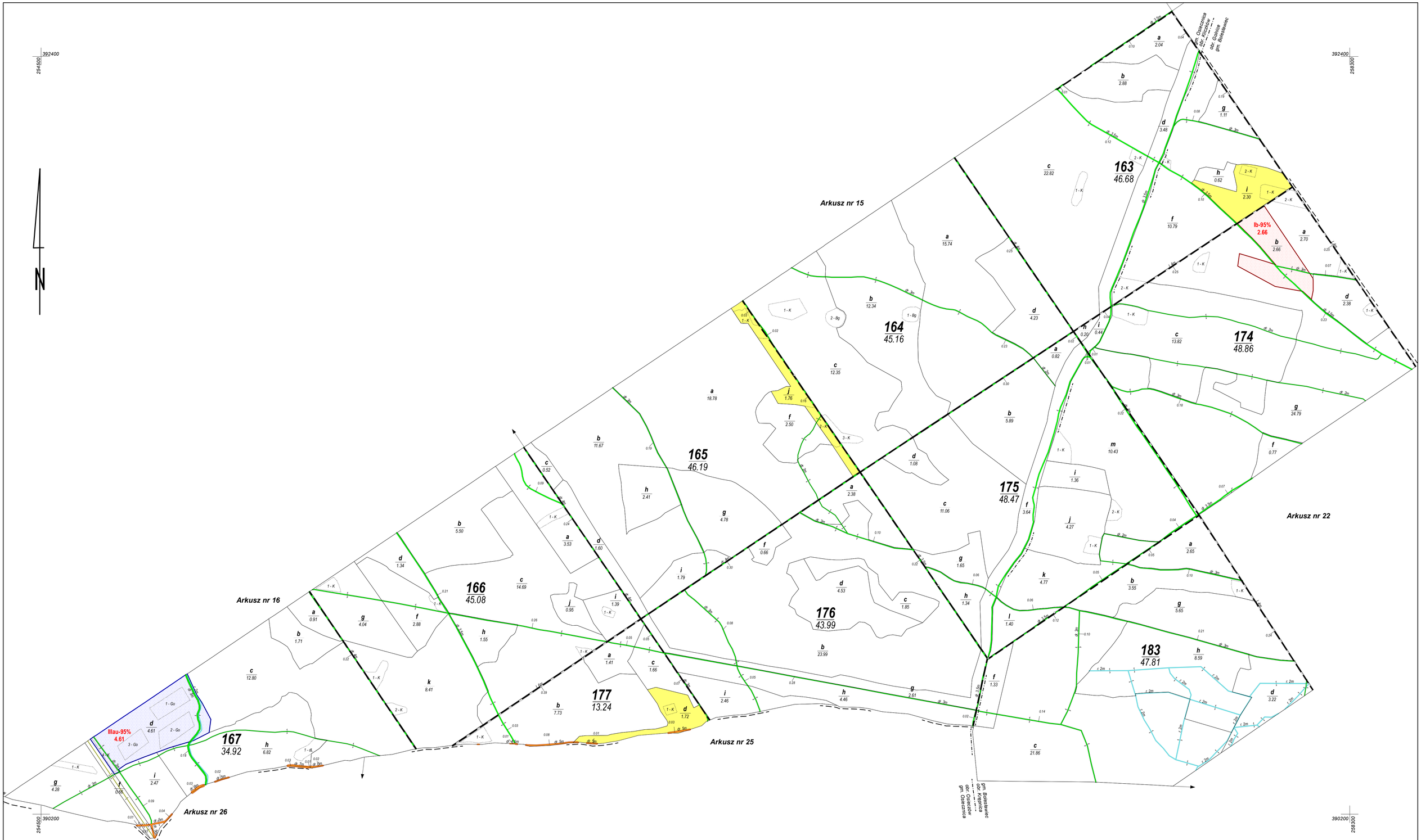

ARKUSZ

23

POWIERZCHNIA OGÓLNA:
420,40 ha (420,3800 ha)
w tym sporne: brak

współwłasność: brak

Mapę sporządzono na podstawie zaktualizowanej mapy gruntów nadleśnictwa zgodnie z IUL z 2011 r.

Stan na 01.01.2024

Układ współrzędnych „PL-1992"

MAPA GOSPODARCZA

NADLEŚNICTWA

BOLESŁAWIEC

OBRĘB

KLICZKÓW

REGIONALNA DYREKCJA LASÓW PAŃSTWOWYCH WE WROCŁAWIU

Województwo: dolnośląskie
Powiat: bolesławiecki
Gmina: Bolesławiec, Osiecznica

Opracowanie: Biuro Urządzania Lasu i Geodezji Leśnej Oddział w Brzegu

Wykonała: Małgorzata Bartyzel
Sprawdził: Janusz Liszczyk

SKALA 1:5 000

1 cm - 50 m

100 0 100 200 300 400 500 m

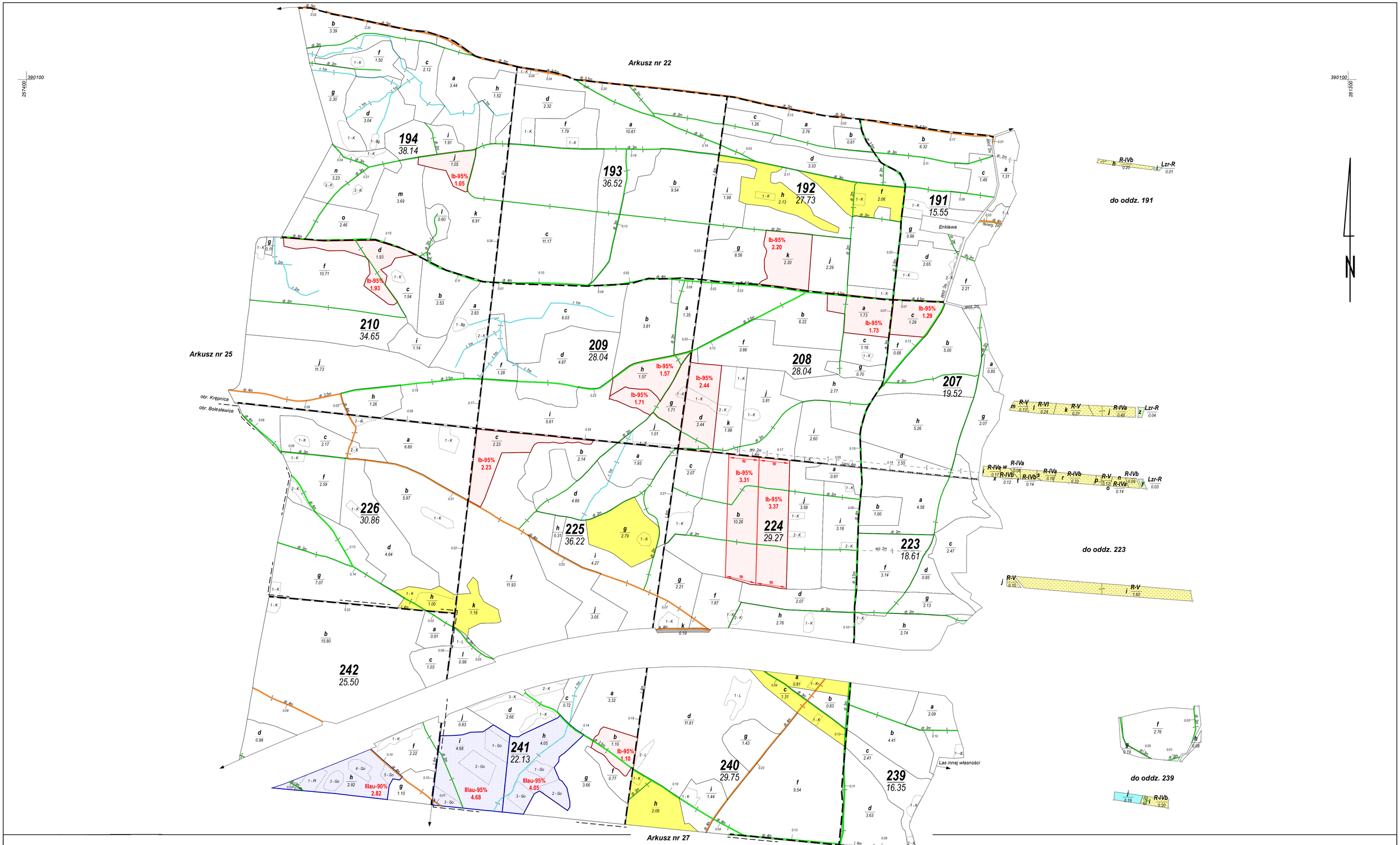

ARKUSZ

24

POWIERZCHNIA OGÓLNA:
436,88 ha (436,8654 ha)
w tym sporne: brak

współwłasność: brak

Mapę sporządzono na podstawie zaktualizowanej mapy gruntów nadleśnictwa zgodnie z IUL z 2011 r.

Stan na 01.01.2024

Układ współrzędnych „PL-1992"

MAPA GOSPODARCZA

NADLEŚNICTWA

BOLESŁAWIEC

OBRĘB

KLICZKÓW

REGIONALNA DYREKCJA LASÓW PAŃSTWOWYCH WE WROCŁAWIU

Województwo: dolnośląskie
Powiat: bolesławiecki
Gmina: Bolesławiec

Opracowanie: Biuro Urządzania Lasu i Geodezji Leśnej Oddział w Brzegu

Wykonała: Małgorzata Bartyzel
Sprawdził: Janusz Liszczyk

SKALA 1:5 000

1 cm - 50 m

100 0 100 200 300 400 m

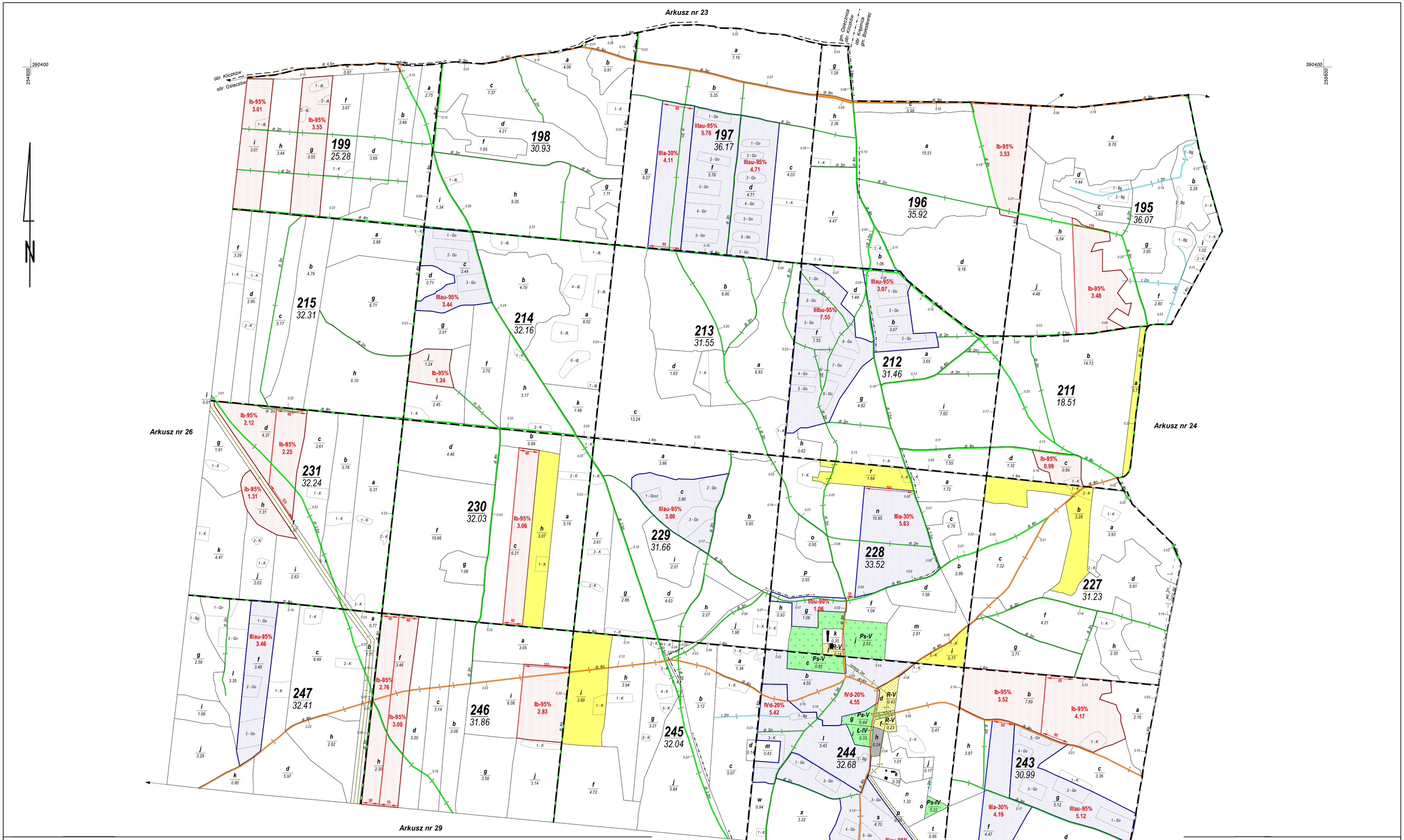

ARKUSZ

25

POWIERZCHNIA OGÓLNA:
631,02 ha (631,0160 ha)
w tym sporne: brak

współwłasność: brak

Mapę sporządzono na podstawie zaktualizowanej mapy gruntów nadleśnictwa zgodnie z IUL z 2011 r.

Stan na 01.01.2024

Układ współrzędnych „PL-1992"

MAPA GOSPODARCZA

NADLEŚNICTWA

BOLESŁAWIEC

OBRĘB

KLICZKÓW

REGIONALNA DYREKCJA LASÓW PAŃSTWOWYCH WE WROCŁAWIU

Województwo: dolnośląskie
Powiat: bolesławiecki
Gmina: Bolesławiec, Osiecznica

Opracowanie: Biuro Urządzania Lasu i Geodezji Leśnej
Oddział w Brzegu

Wykonała: Małgorzata Bartyzel
Sprawdził: Janusz Liszczyk

SKALA 1:5 000

1 cm - 50 m

100 0 100 200 300 400 500 m

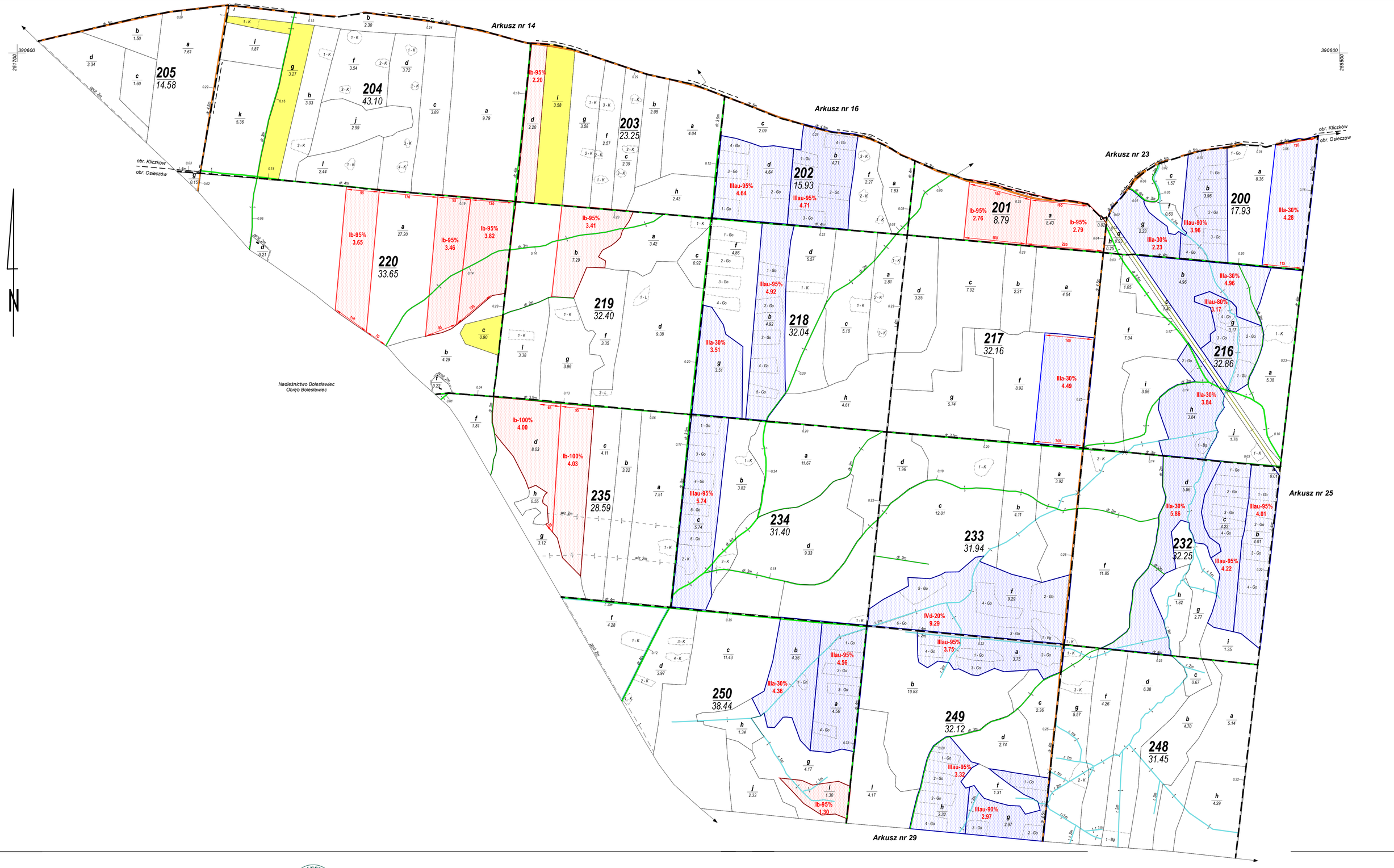

ARKUSZ

26

POWIERZCHNIA OGÓLNA:
512,88 ha (512,8600 ha)
w tym sporne: brak

współwłasność: brak

Mapę sporządzono na podstawie zaktualizowanej mapy gruntów nadleśnictwa zgodnie z IUL z 2011 r.

Stan na 01.01.2024

Układ współrzędnych „PL-1992”

MAPA GOSPODARCZA

NADLEŚNICTWA

BOLESŁAWIEC

OBRĘB

KLICZKÓW

REGIONALNA DYREKCJA LASÓW PAŃSTWOWYCH WE WROCŁAWIU

Województwo: dolnośląskie
Powiat: bolesławiecki
Gmina: Osiecznica

Opracowanie: Biuro Urządzania Lasu i Geodezji Leśnej Oddział w Brzegu

Wykonała: Małgorzata Bartyzel
Sprawdził: Janusz Liszczyk

SKALA 1:5 000

1 cm - 50 m

100 0 100 200 300 400 500 m

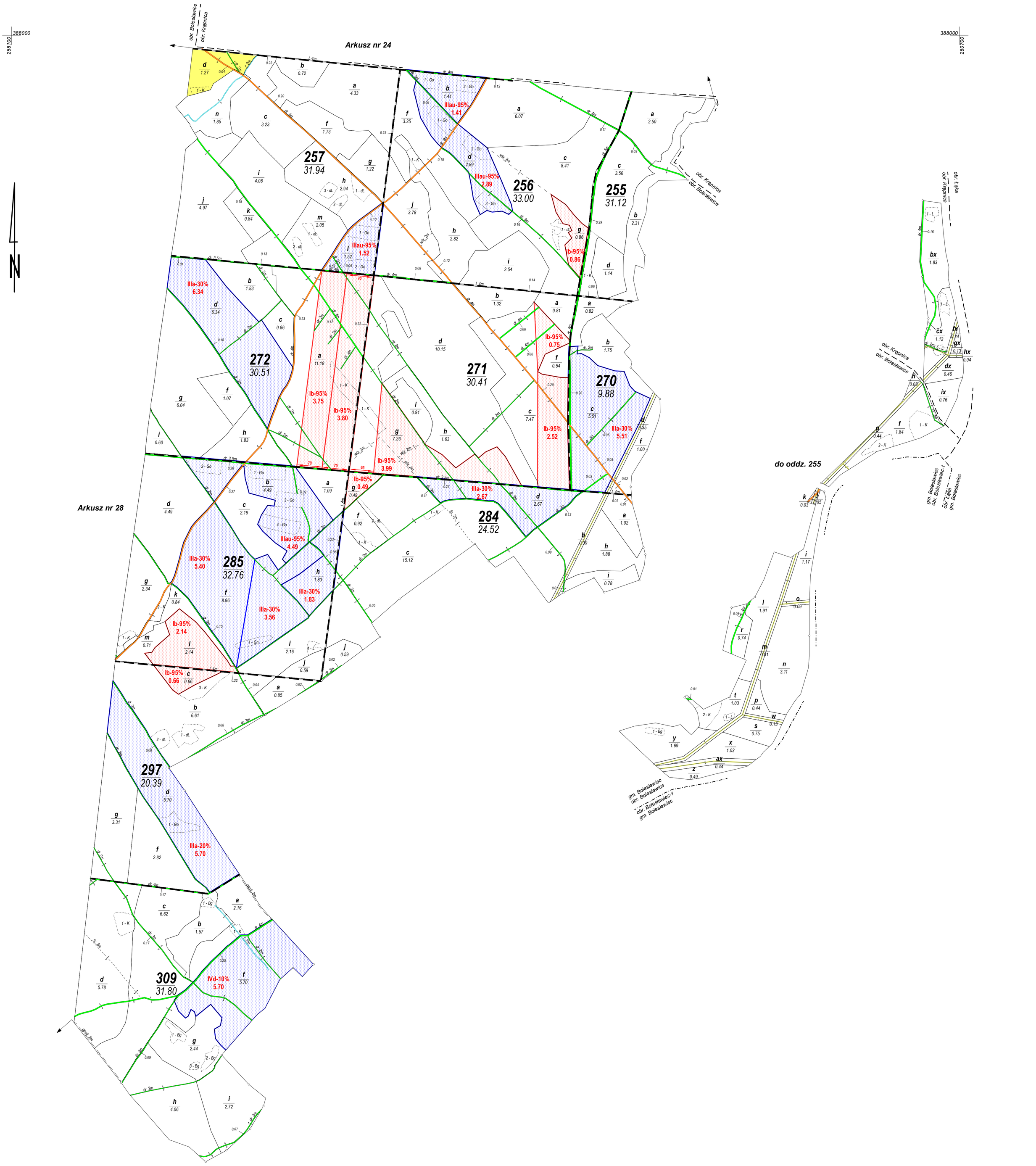

ARKUSZ

27

POWIERZCHNIA OGÓLNA:
276,33 ha
(276,3068 ha)

w tym sporne: brak
współwłasność: brak

Stan na 01.01.2024

Układ współrzędnych „PL-1992”

MAPA GOSPODARCZA

NADLEŚNICTWA

BOLESŁAWIEC

OBRĘB

KLICZKÓW

REGIONALNA DYREKCJA LASÓW PAŃSTWOWYCH WE WROCŁAWIU

SKALA 1:5 000

1cm - 50m

100 0 100 200 300 400 500 m

Województwo: dolnośląskie

Powiat: bolesławiecki

Gmina: Bolesławiec

Opracowanie: Biuro Urządzania Lasu i Geodezji Leśnej Oddział w Brzegu

Wykonała: Małgorzata Bartyzel
Sprawdził: Janusz Liszczyk

Mapę sporządzono na podstawie zaktualizowanej mapy gruntów nadleśnictwa zgodnie z IUL z 2011 r.

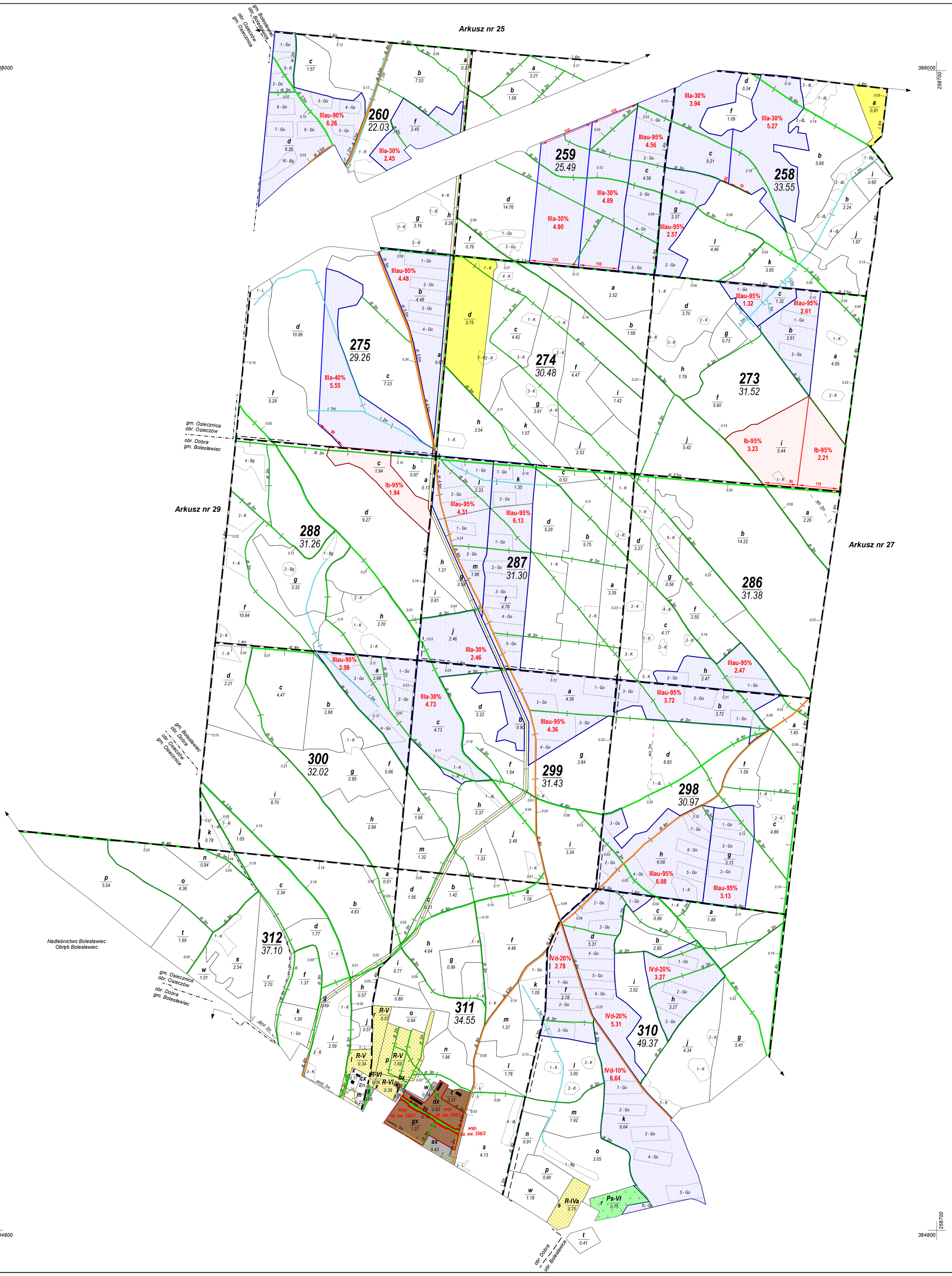

ARKUSZ

28

POWIERZCHNIA OGÓLNA:
481,71 ha
(481,7079 ha)
w tym sporne: brak
współwłasność: 2,2869 ha

Stan na 01.01.2024

Układ współrzędnych „PL-1992”

MAPA GOSPODARCZA

NADLEŚNICTWA

BOLESŁAWIEC

OBRĘB

KLICZKÓW

REGIONALNA DYREKCJA LASÓW PAŃSTWOWYCH WE WROCŁAWIU

SKALA 1:5 000

1cm - 50m

100 0 100 200 300 400 500 m

Województwo: dolnośląskie

Powiat: bolesławiecki

Gmina: Bolesławiec, Osiecznica

Opracowanie: Biuro Urządzania Lasu i Geodezji Leśnej Oddział w Brzegu

Wykonała: Małgorzata Bartyzel
Sprawdził: Janusz Liszczyk

Mapę sporządzono na podstawie zaktualizowanej mapy gruntów nadleśnictwa zgodnie z IUL z 2011 r.

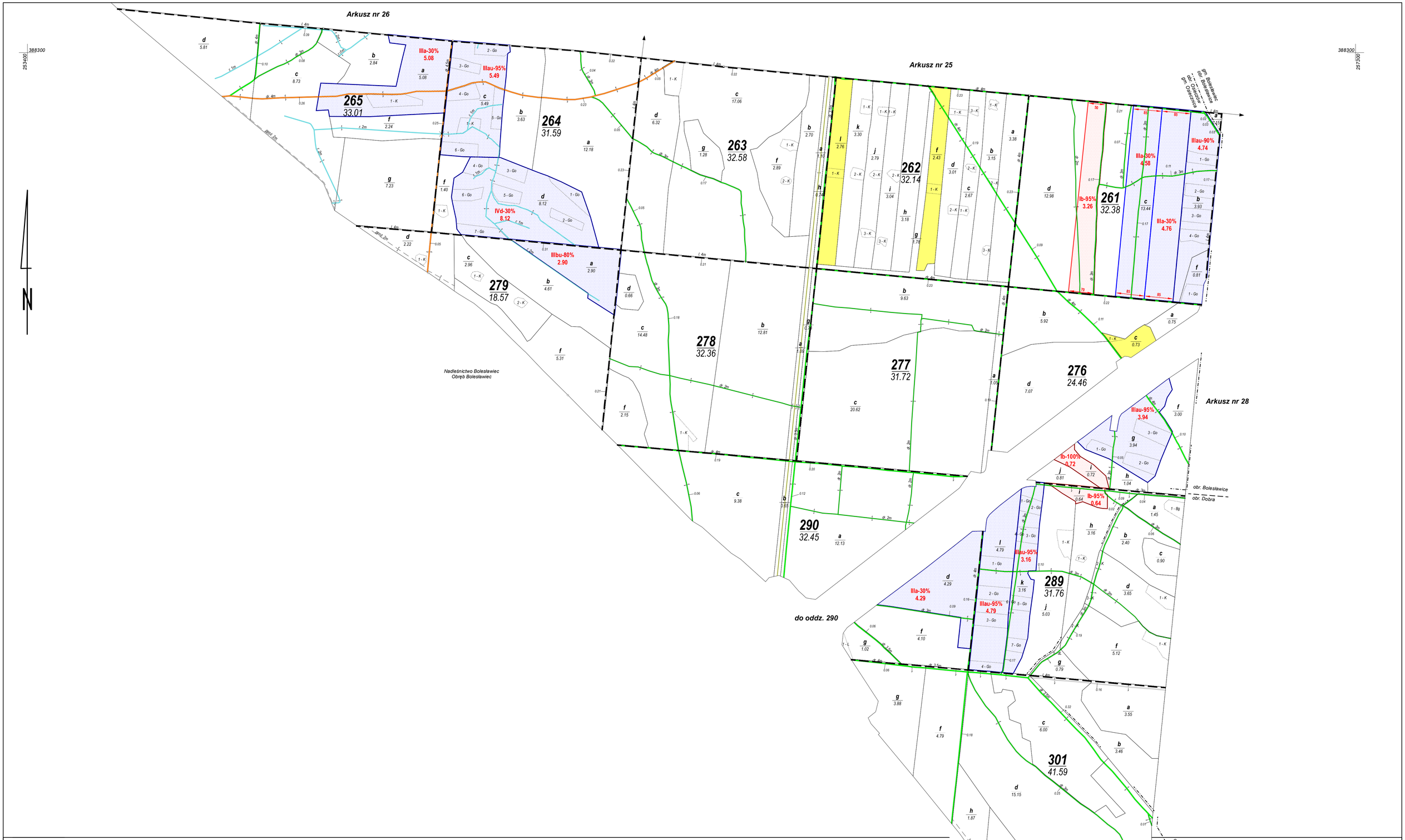

ARKUSZ

29

POWIERZCHNIA OGÓLNA:
374,61 ha (374,6094 ha)
w tym sporne: brak

współwłasność: brak

Mapę sporządzono na podstawie zaktualizowanej mapy gruntów nadleśnictwa zgodnie z IUL z 2011 r.

Stan na 01.01.2024

Układ współrzędnych „PL-1992"

MAPA GOSPODARCZA

NADLEŚNICTWA

BOLESŁAWIEC

OBRĘB

KLICZKÓW

REGIONALNA DYREKCJA LASÓW PAŃSTWOWYCH WE WROCŁAWIU

Województwo: dolnośląskie
Powiat: bolesławiecki
Gmina: Bolesławiec, Osiecznica

Opracowanie: Biuro Urządzania Lasu i Geodezji Leśnej
Oddział w Brzegu

Wykonała: Małgorzata Bartyzel
Sprawdził: Janusz Liszczyk

SKALA 1:5 000

1 cm - 50 m

100 0 100 200 300 400 500 m