



Lasy Państwowe



Lasy Państwowe

Regionalna Dyrekcja Lasów Państwowych w Katowicach - województwo opolskie

Informacja o działalności w roku 2025.
Plany na rok 2026.

Katowice, 18 maja 2026 r.

Robert Pabian
Dyrektor RDLP w Katowicach



RDLP KATOWICE

Kim jesteśmy, czym się zajmujemy?

- ✓ Nadzór nad prowadzeniem gospodarki leśnej;
- ✓ Koordynacja działań podległych jednostek;
- ✓ Opracowywanie Planów Urządzenia Lasu.

1

38 Nadleśnictw

2

2 Gospodarstwa
Rybackie

3

Lasy położone na terenie
6 województw: śląskiego
i opolskiego oraz częściowo
małopolskiego, łódzkiego,
świętokrzyskiego
i fragmentarycznie
dolnośląskiego

4

Druga pod względem
wielkości spośród
17 RDLP w kraju



Las Państwowe

MAPA RDLP Katowice

Grunty leśne w zarządzie
nadzorowanych nadleśnictw:

”

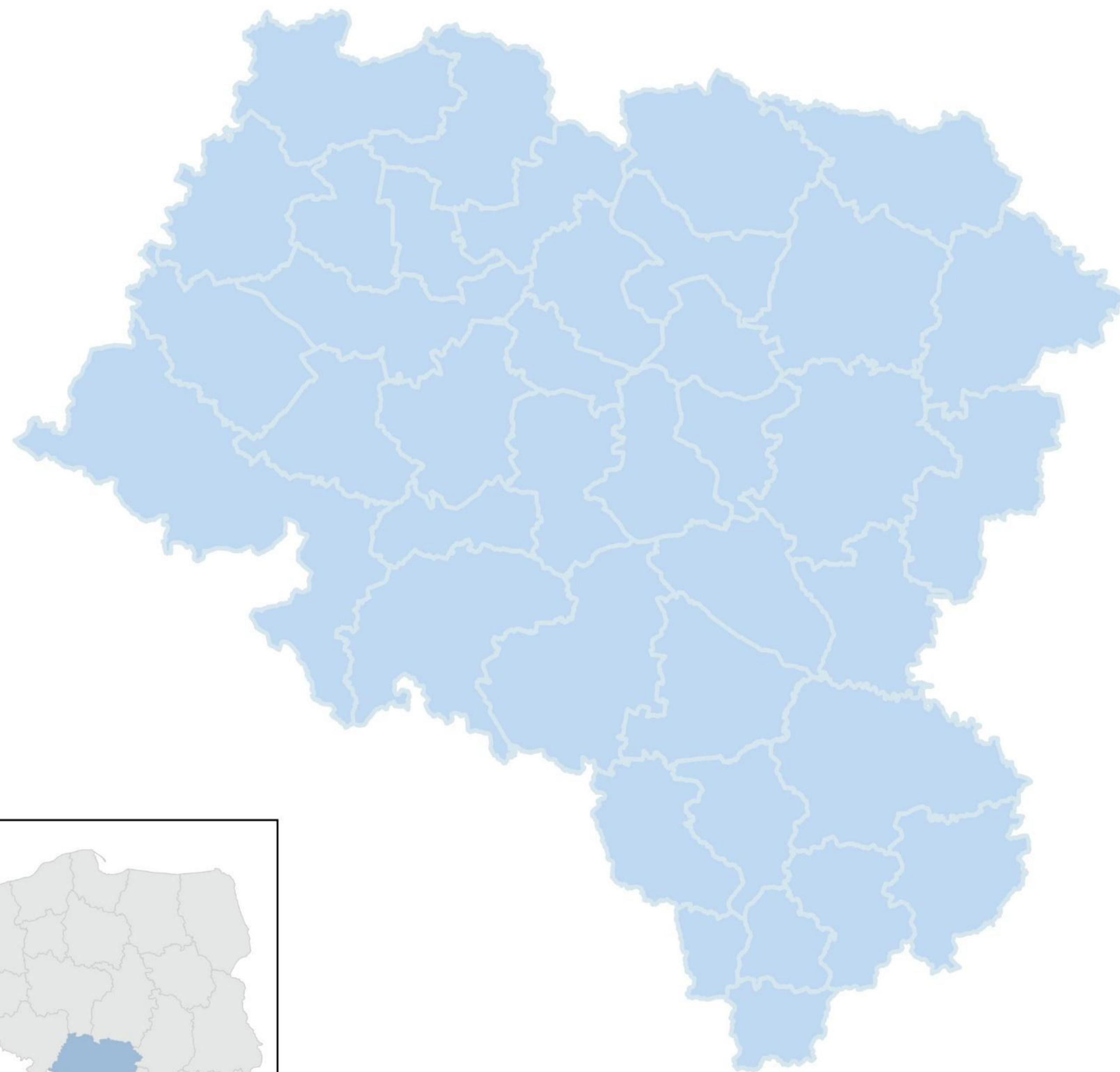
621 304,02 ha

Powierzchnia ogółem:

636 217,43 ha

Liczba gmin i powiatów:

**283 gminy,
60 powiatów**





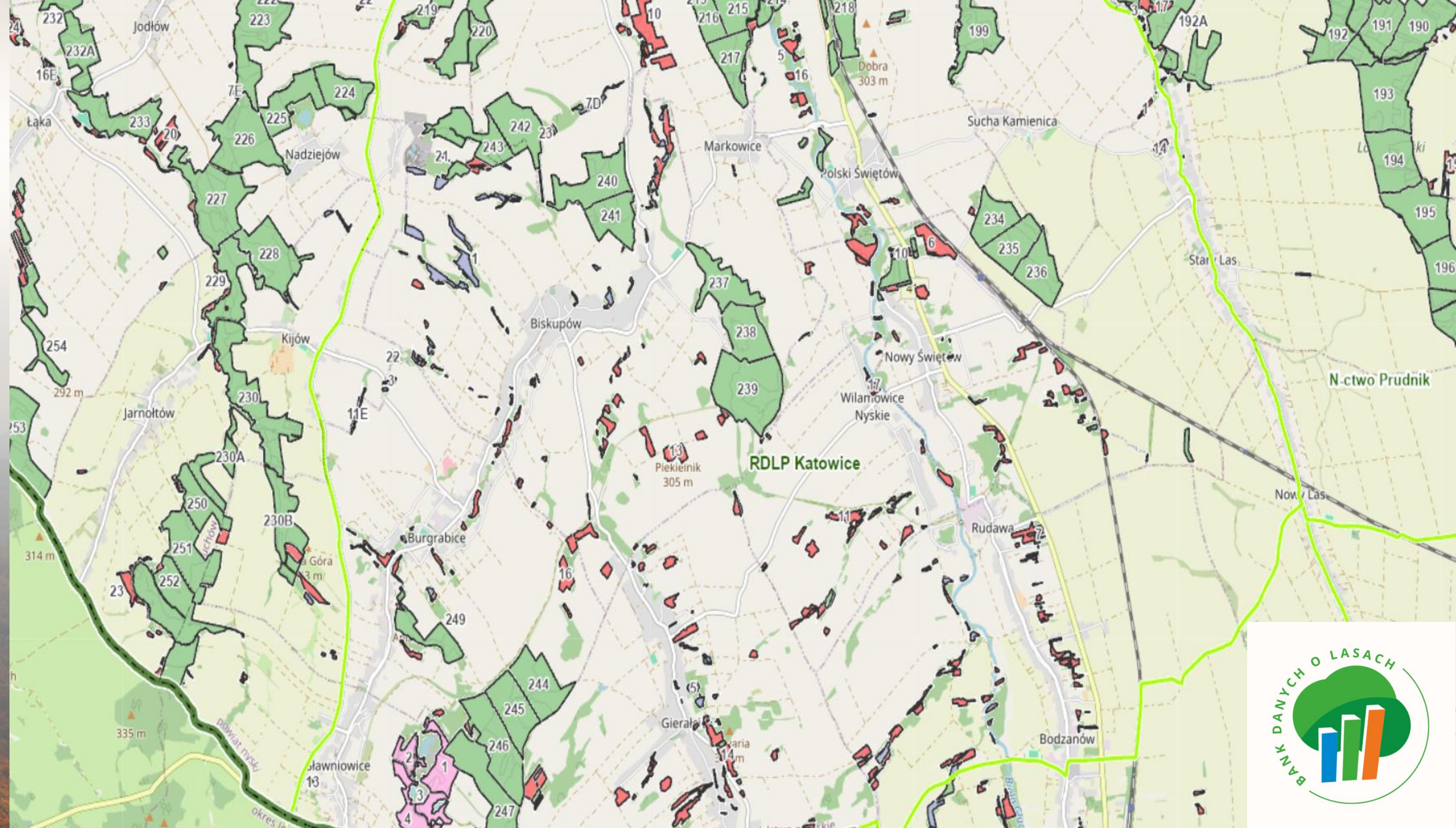
Las Państwowy

DO KOGO NALEŻĄ LASY W GRANICACH WOJ. OPOLSKIEGO

wg BDL

- ✓ Lasy publiczne:
 - stanowiące własność Skarbu Państwa, w tym w zarządzie Lasów Państwowych,
 - stanowiące własność gmin;
- ✓ Lasy prywatne.

Mapa form własności lasów dostępna jest na stronie internetowej Banku Danych o Lasach (BDL).



✓
93,1% - lasy w zarządzie Lasów Państwowych

✓
6,9% - lasy pozostałych form własności



ZASOBY LEŚNE W ZARZĄDZIE RDLP W KATOWICACH

- województwo opolskie
wg BDL

Powierzchnia gruntów:

245 223 ha

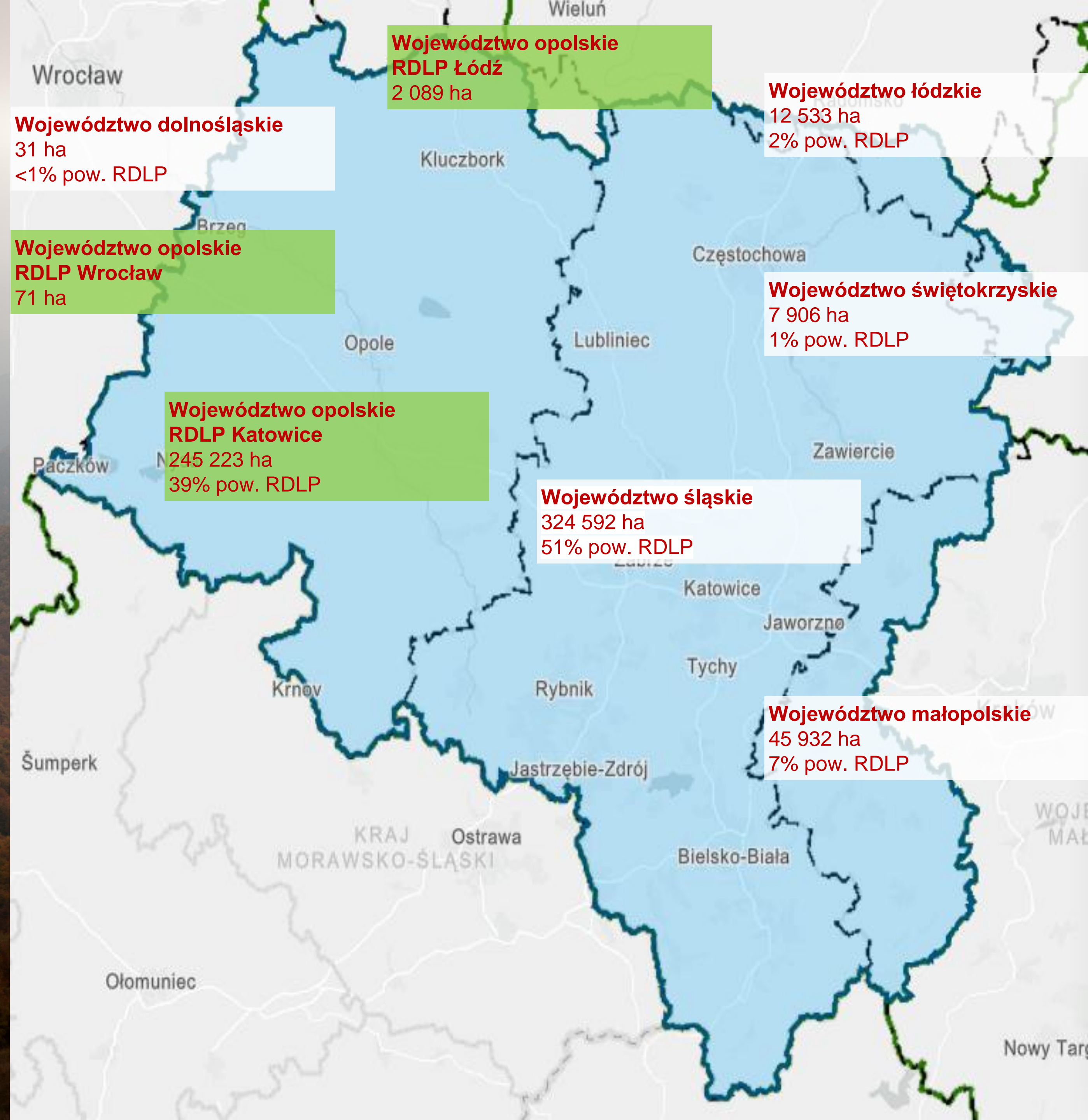
39% pow. RDLP

Średni wiek:

58 lat

Zasobność:

267 m³/ha



ZASOBY LEŚNE W ZARZĄDZIE RDLP W KATOWICACH - województwo opolskie wg BDL

Powierzchniowo dominują drzewostany średniego wieku tj.:

- IV klasa wieku (61-80 lat) - 22% powierzchni,
- II klasa wieku (21-40 lat) - 18%,
- III klasa wieku (41-60 lat) - 18%.

Zapas grubizny wszystkich drzewostanów wynosi:
62 189 271 m³ brutto.

Pod względem zapasu miąższości dominują drzewostany IV klasy wieku - stanowią one 30% udziału w miąższości:

18 466 243 m³





ZASOBY LEŚNE W ZARZĄDZIE RDLP W KATOWICACH

- województwo opolskie

wg BDL

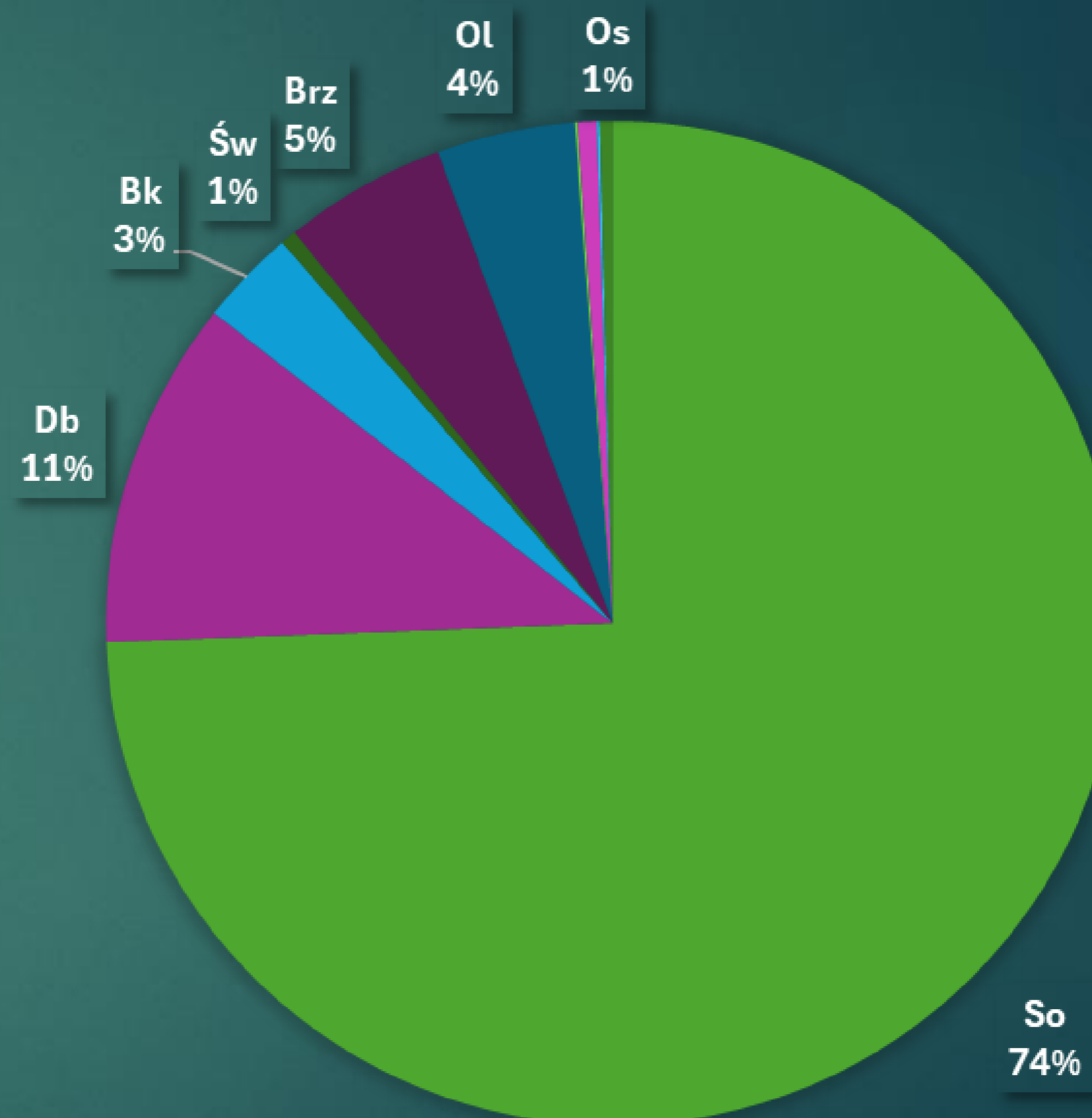
Gatunkiem panującym w lasach województwa opolskiego jest sosna - zajmuje 74% powierzchni:

173 590 ha

Dodatkowo występuje znaczny udział dębu - 11%.

Pod względem miąższościowym układ jest podobny - przeważa So (77%) oraz Db (11%).

POWIERZCHNIA LASÓW NA GRUNTACH LEŚNYCH WEDŁUG GATUNKÓW PANUJĄCYCH





ZASOBY LEŚNE W ZARZĄDZIE RDLP W KATOWICACH

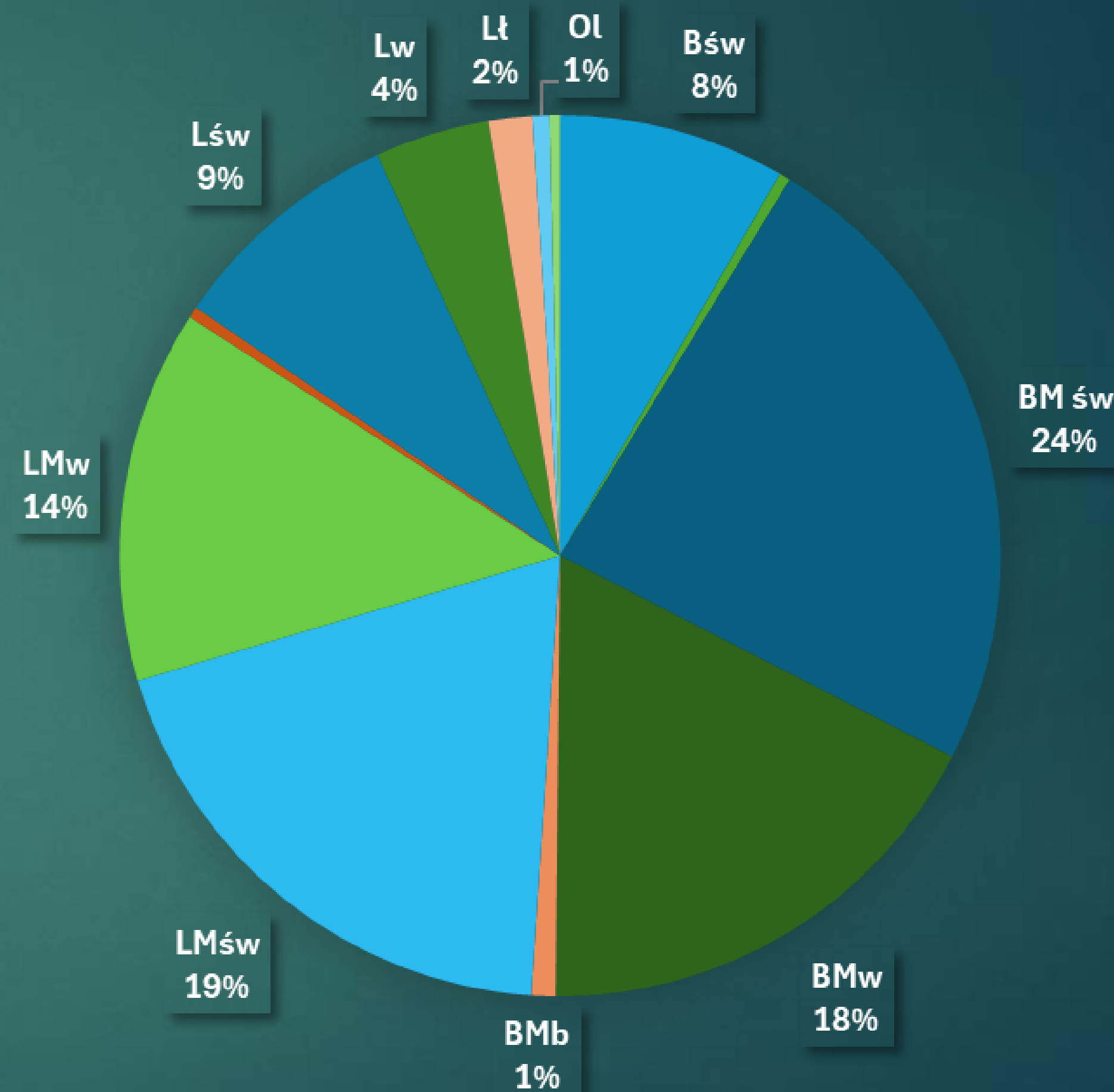
- województwo opolskie

wg BDL

Na terenie województwa opolskiego dominują siedliska BMśw (24%), LMśw (19%) i BMw (18%).

W dalszej kolejności są siedliska LMw (14%) oraz Lśw (9%) i Bśw (8%).

POWIERZCHNIA LASÓW NA GRUNTACH LEŚNYCH WG TYPÓW SIEDLISKOWYCH LASU



ZASOBY LEŚNE W ZARZĄDZIE RDLP W KATOWICACH

- województwo opolskie

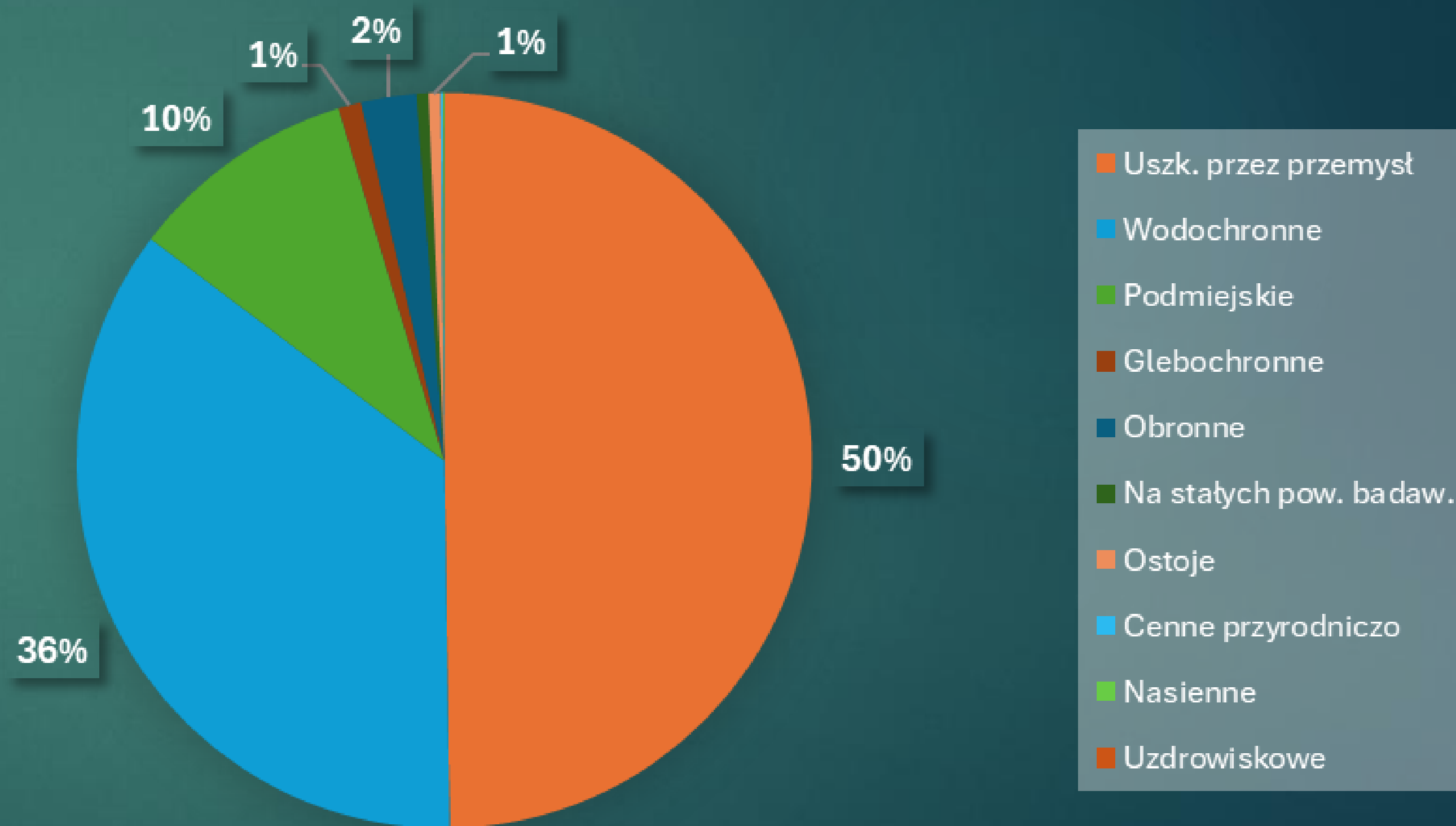
wg BDL

W województwie opolskim znaczną powierzchnię zajmują lasy w różnych kategoriach ochronności.

Lasy ochronne stanowią aż 71% ogólnej powierzchni i jest to wielkość znacznie przewyższająca przeciętną krajową (54%).

Przeważają lasy uszkodzone przez przemysł (50%), następnie wodochronne (36%) i podmiejskie (10%).

POWIERZCHNIA LASÓW NA GRUNTACH LEŚNYCH WG DOMINUJĄCEJ KATEGORII OCHRONNOŚCI





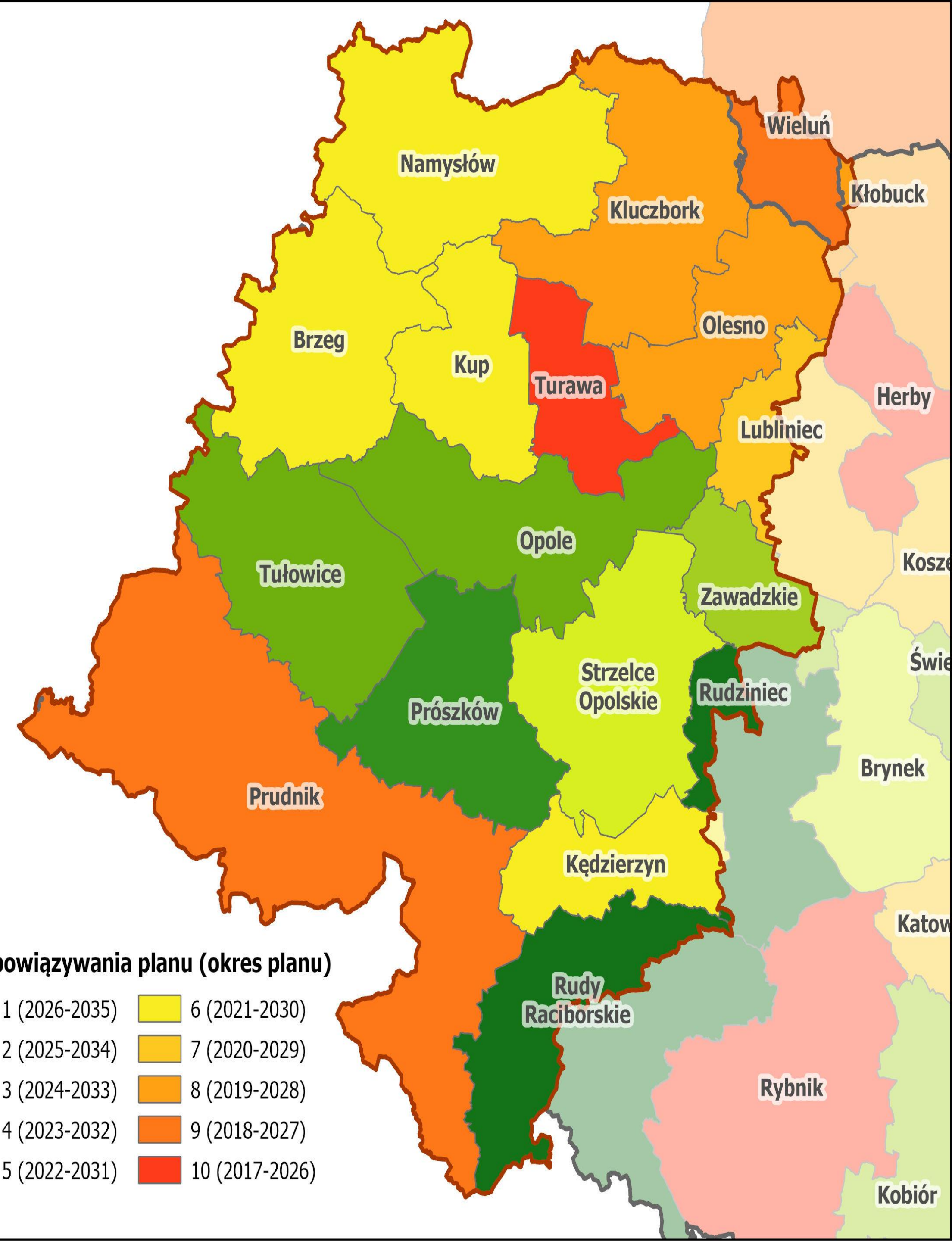
PLAN URZĄDZENIA LASU (PUL)

- podstawa działalności nadleśnictwa

Plan urządzenia lasu (PUL) to kluczowy dokument określający zasady gospodarki leśnej dla poszczególnych nadleśnictw na okres 10 lat.

Zawiera on opis i ocenę stanu lasu oraz cele, zadania i metody prowadzenia gospodarki leśnej. Proces jego tworzenia i zatwierdzania jest precyzyjnie uregulowany i angażuje różne podmioty oraz społeczeństwo.

- **Zrównoważone zarządzanie lasami** - zapewnienie równowagi między ochroną przyrody a użytkowaniem lasów;
- **Ochrona ekosystemów leśnych** - uwzględnienie obszarów chronionych i działań na rzecz bioróżnorodności;
- **Planowanie odnowienia lasu i pozyskania drewna** - określenie, ile drewna można pozyskać, bez naruszania stabilności lasów;
- **Dostosowanie gospodarki leśnej do warunków środowiskowych** - uwzględnienie klimatu, gleby i zasobów wodnych.



Rok obowiązywania planu (okres planu)

1 (2026-2035)	6 (2021-2030)
2 (2025-2034)	7 (2020-2029)
3 (2024-2033)	8 (2019-2028)
4 (2023-2032)	9 (2018-2027)
5 (2022-2031)	10 (2017-2026)



Lasy Państwowe

Jak powstaje plan?





Jak powstaje PUL?

Narada wstępna
I-II kwartał ósmego roku obowiązywania PUL



Narada urzędniowa
I kwartał dziewiątego roku obowiązywania PUL



Narada projektu planu
Nie później niż 15 października 10-roku obowiązywania PUL



Zatwierdzenie PUL
Przez Ministra Klimatu i Środowiska

Przetarg na sporządzenie PUL
IV kwartał ósmego roku obowiązywania PUL

Prace inwentaryzacyjne
Prace terenowe i kameralne

Opracowanie projektu planu
Udostępnienie projektu planu oraz konsultacje



PRACE URZĄDZENIOWE W 2025 ROKU

- województwo opolskie

Minister właściwy ds. środowiska zatwierdził Plan Urządzenia Lasu dla **Nadleśnictwa Prószków**.

Prowadzono prace zakończeniowe (etap kameralny i Narada Techniczno-Gospodarcza) do PUL dla **Nadleśnictwa Rudy Raciborskie oraz Rudziniec**.

Rozpoczęto etap terenowy w **Nadleśnictwie Turawa**.

Ponadto odbyły się przygotowania (Narada Wstępna) dla **Nadleśnictwa Prudnik**.


Narada Wstępna

Komisja Założeń Planu/
Narada Urzędniowa

Prace przygotowawcze,
terenowe i kameralne

Narada Techniczno-Gospodarcza/
Narada Projektu Planu

Zatwierdzenie PUL





PRACE URZĄDZENIOWE W 2026 ROKU

- województwo opolskie

Zostały przesłane do zatwierdzenia Plany Urządzenia Lasu dla **Nadleśnictwa Rudy Raciborskie i Rudziniec**.

Prowadzone będą prace zakończeniowe (etap kameralny i Narada Projektu Planu) do PUL dla **Nadleśnictwa Turawa**.

Rozpocznie się etap terenowy w **Nadleśnictwie Prudnik**.

Ponadto odbędą się przygotowania (Narada Wstępna) dla **Nadleśnictwa Kluczbork i Olesno**.

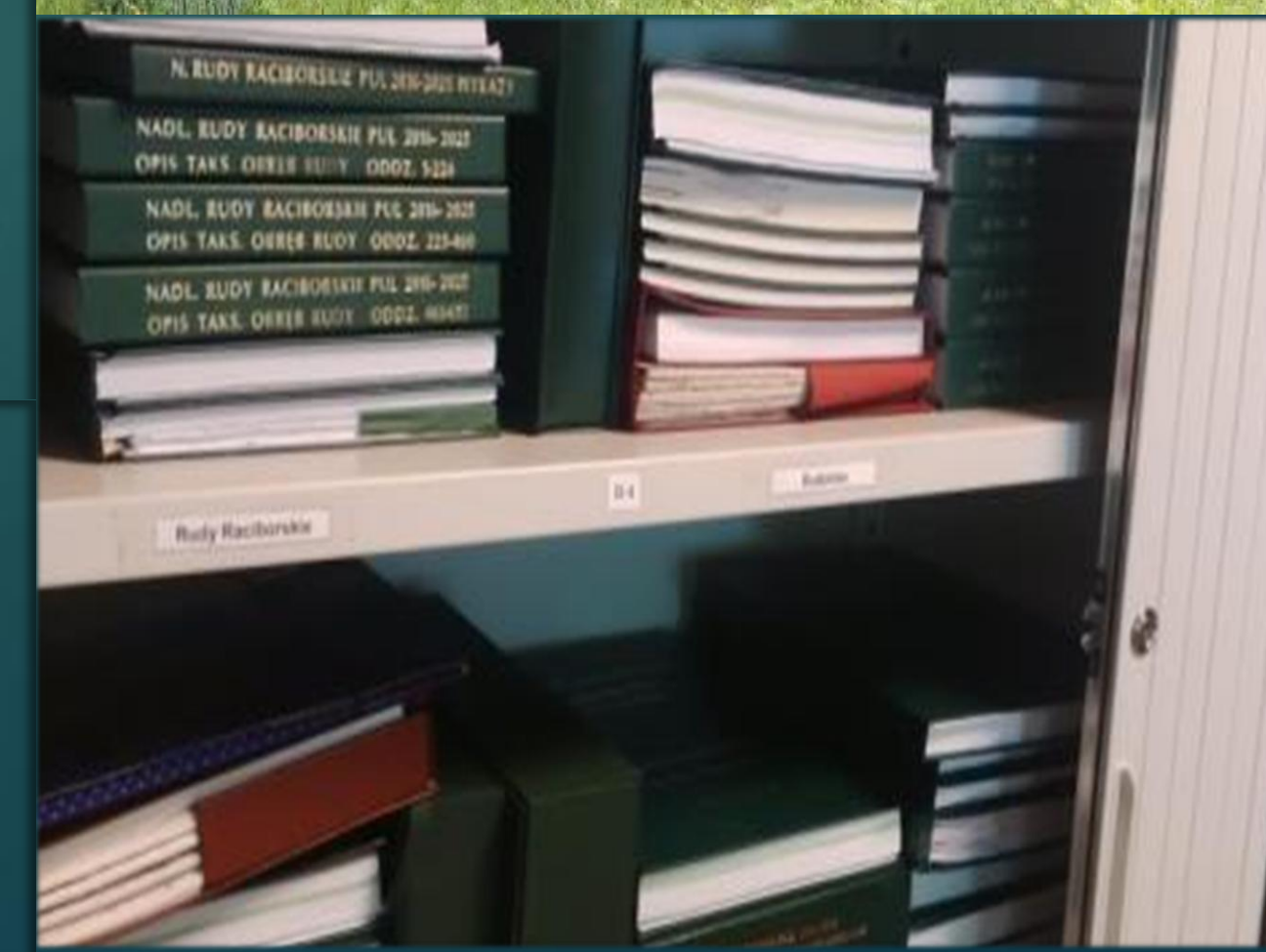
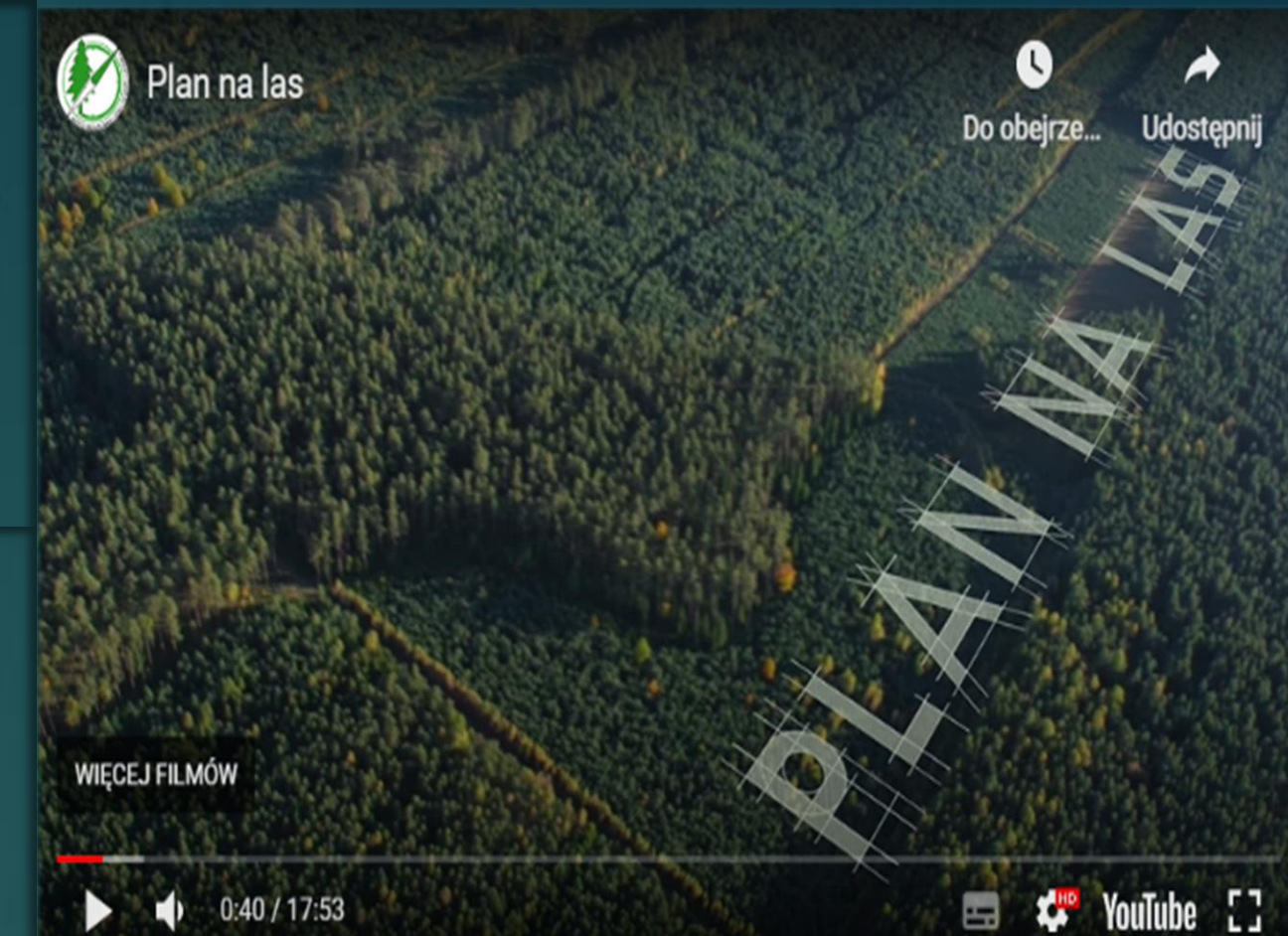
Narada Wstępna

Komisja Założeń Planu/
Narada Urzędniowa

Prace przygotowawcze,
terenowe i kameralne

Narada Techniczno-Gospodarcza/
Narada Projektu Planu

Zatwierdzenie PUL



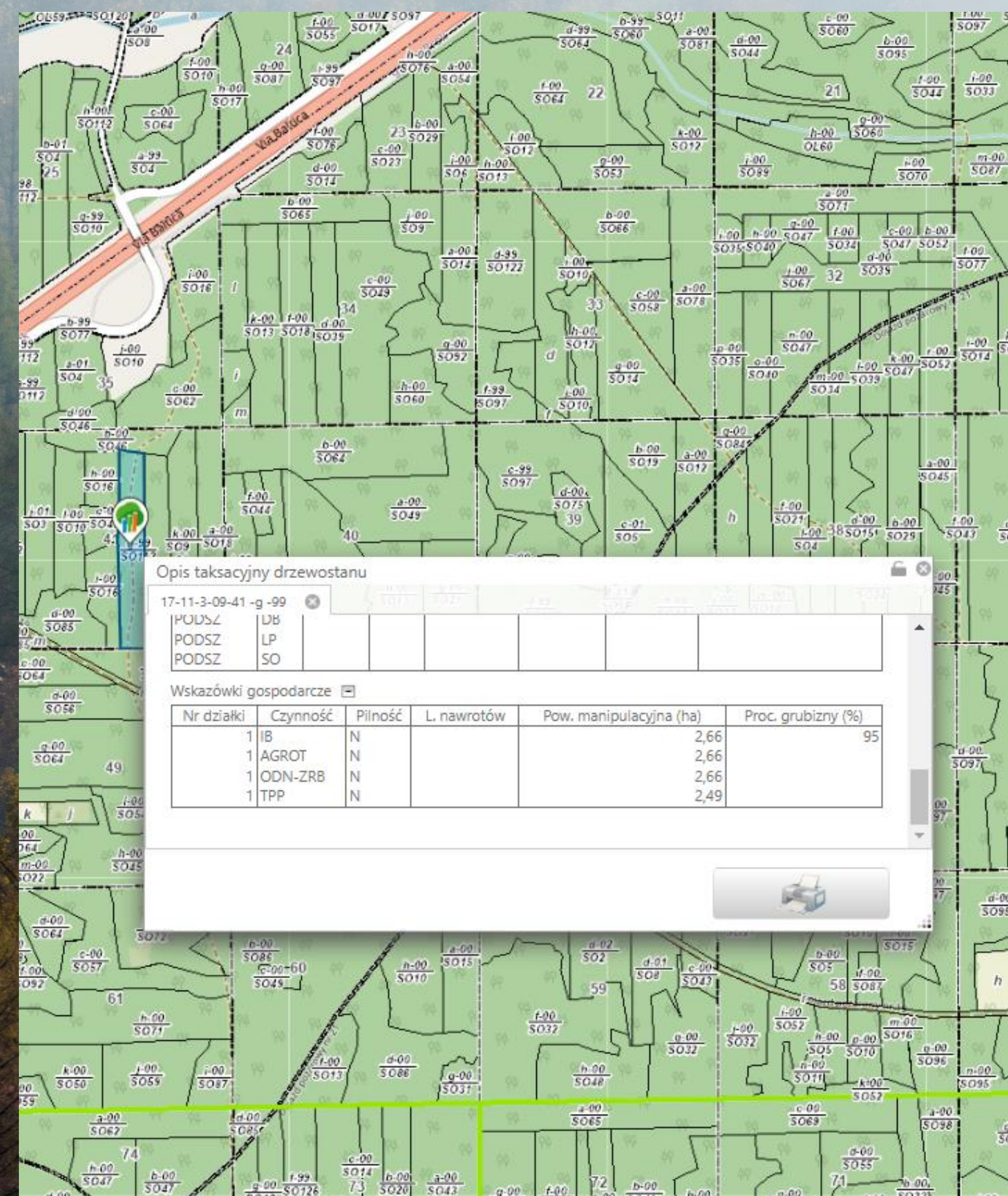


PUL DOSTĘPNY DLA KAŻDEGO

Bank Danych o Lasach (BDL) to ogólnodostępny system informacyjny, gromadzący i udostępniający dane dotyczące lasów w Polsce. Obejmuje informacje o strukturze, stanie, gospodarce leśnej oraz zasobach przyrodniczych lasów wszystkich form własności. System jest prowadzony przez BULiGL oraz Instytut Badawczy Leśnictwa i wspiera zarządzanie oraz ochronę lasów, dostarczając wiarygodnych danych dla administracji, naukowców i społeczeństwa.



Bank Danych
o Lasach







Las Państwowe

INWESTYCJE RDLP W KATOWICACH

- województwo
opolskie





DROGOWE PRZEDSIĘWZIĘCIA WSPÓLNE Z JST W 2025 ROKU

- województwo opolskie

- ✓ Realizacja przedsięwzięcia wspólnego Nadleśnictwa Lubliniec z Gminą Dobrodzień

1

Zrealizowano:
1 przedsięwzięcie
drogowe z JST

2

Łączna wartość udziału
jednostki PGL LP
w przedsięwzięciu:
302 476,10 zł

3

Przebudowano/
wyremontowano:
2240 m drogi
publicznej



PRZYKŁADOWE REALIZACJE





REALIZACJA PLANU INWESTYCYJNEGO W 2025 ROKU

- województwo opolskie

- ✓ Przedsięwzięcia infrastrukturalne:
 - Drogi leśne,
 - Obiekty kubaturowe,
 - OZE,
 - Obiekty infrastruktury wodnej;
- ✓ Zakup gruntów leśnych.

Wykonanie przedsięwzięć infrastrukturalnych
i zakupów inwestycyjnych:

17 258 405,11 zł.

Drogi leśne
- 6 220 214,76 zł

Siedziby nadleśnictw, kancelarie
leśnictw, leśniczówki, budynki
gospodarcze
- 2 180 136,77 zł

Instalacje OZE
- 442 811,11 zł

Zakup gruntów leśnych
- 5 082 567,40 zł

Pozostałe
- 3 332 675,07 zł






Lasy Państwowe

PRZYKŁADOWE REALIZACJE



NADLEŚNICTWO PRÓSZKÓW



NADLEŚNICTWO ZAWADZKIE



NADLEŚNICTWO KUP



DROGOWE PRZEDSIĘWZIĘCIA WSPÓLNE Z JST W 2026 ROKU

- województwo opolskie

Zadania ujęte w planie na 2026 rok:

- ✓ Nadleśnictwo Lubliniec
z Gminą Dobrodzień

1

Planowana wartość
udziału jednostki PGL LP
w przedsięwzięciu:
125 000 zł

2

Do przebudowy/
remontu: **400 m** drogi
publicznej



PLAN INWESTYCYJNY NA 2026 ROK

- województwo opolskie

- ✓ Przedsięwzięcia infrastrukturalne:
 - Drogi leśne,
 - Obiekty kubaturowe,
 - OZE,
 - Obiekty infrastruktury wodnej;
- ✓ Zakup gruntów leśnych.

Planowane wydatki na przedsięwzięcia infrastrukturalne i zakupy inwestycyjne:

26 802 039,87 zł.

Drogi leśne
- 6 307 854,42 zł

Siedziby nadleśnictw, kancelarie
leśnictw, leśniczówki, budynki
gospodarcze
- 5 271 885,72 zł

Instalacje OZE
- 110 000,00 zł

Zakup gruntów leśnych
- 57 500,00 zł

Infrastruktura wodna
- 9 319 114,31 zł

Pozostałe
- 5 735 685,42 zł





ADAPTACJA DO ZMIAN KLIMATU

- województwo opolskie

Projekty realizowane w ramach Funduszy Europejskich na Infrastrukturę Klimat Środowisko (FEnIKS) 2021-2027 stanowią kontynuację działań realizowanych przez Lasy Państwowe w ramach projektów współfinansowanych z Programu Operacyjnego Infrastruktura i Środowisko (POIiŚ) 2007-2013 i 2014-2020.

Poziom dofinansowania: 79,71% wartości wydatków kwalifikowalnych.

- ✓ 2024 rok: przygotowanie do złożenia wniosków projektowych;
- ✓ 2025 rok: podpisanie umów o dofinansowanie zadań, rozpoczęcie realizacji zadań (opracowanie dokumentacji projektowej);
- ✓ 2026 rok: opracowywanie dokumentacji projektowej, rozpoczęcie robót budowlanych.

1

Adaptacja lasów i leśnictwa do zmian klimatu - mała retencja oraz przeciwdziałanie erozji wodnej na terenach górskich

2

Adaptacja lasów i leśnictwa do zmian klimatu - mała retencja oraz przeciwdziałanie erozji wodnej na terenach nizinnych

3

Zapobieganie, przeciwdziałanie oraz ograniczanie skutków zagrożeń związanych z pożarami lasów



Fundusze Europejskie
na Infrastrukturę,
Klimat, Środowisko



Rzeczpospolita
Polska

Dofinansowane przez
Unię Europejską





ADAPTACJA LASÓW I LEŚNICTWA DO ZMIAN KLIMATU - TERENY GÓRSKIE

Tytuł projektu:

„Kompleksowy projekt adaptacji lasów i leśnictwa do zmian klimatu - mała retencja oraz przeciwdziałanie erozji wodnej na terenach górskich - kontynuacja” (MRG3).

Rodzaje zaplanowanych obiektów:

zbiorniki małej retencji (4 obiekty)

Zretencjonowanie:

ponad 20 tys. m³ wody



Szacowana wartość zadań:

ponad 1,6 mln zł



Okres realizacji:

2025-2028



Główny cel projektu:

Wzmocnienie odporności górskich ekosystemów leśnych na zagrożenia związane ze zmianami klimatu poprzez realizację do końca 2028 r. kompleksowych działań retencyjnych i przeciwoerozyjnych ukierunkowanych na zapobieganie powstawaniu lub minimalizację negatywnych skutków naturalnych zjawisk/procesów klimatycznych, takich jak susze i pożary, powodzie i podtopienia, intensywne lub długotrwałe opady atmosferyczne, ekstremalne przepływy wód w korytach, spływy powierzchniowe, niszczące działanie wód wezbraniowych.





ADAPTACJA LASÓW I LEŚNICTWA DO ZMIAN KLIMATU - TERENY NIZINNE

Tytuł projektu:

„Kompleksowy projekt adaptacji lasów i leśnictwa do zmian klimatu - mała retencja oraz przeciwdziałanie erozji wodnej na terenach nizinnych - kontynuacja” (MRN3).

Rodzaje zaplanowanych obiektów:

wykonanie ponad 200 obiektów małej retencji

Zretencjonowanie:

prawie 600 tys. m³ wody



Szacowana wartość zadań:

ponad 44 mln zł



Okres realizacji:

2025-2028



Główny cel projektu:

Wzmocnienie odporności nizinnych ekosystemów leśnych na zagrożenia związane ze zmianami klimatu poprzez realizację do końca 2028 r. kompleksowych działań retencyjnych i przeciwoerozyjnych ukierunkowanych na zapobieganie powstawaniu lub minimalizację negatywnych skutków naturalnych zjawisk/procesów klimatycznych, takich jak susze i pożary, powodzie i podtopienia, intensywne lub długotrwałe opady atmosferyczne, ekstremalne przepływy wód w korytach, spływy powierzchniowe, niszczące działanie wód wezbraniowych.





ADAPTACJA LASÓW I LEŚNICTWA DO ZMIAN KLIMATU - OCHRONA PPOŻ.

Tytuł projektu:

„Kompleksowy projekt adaptacji lasów i leśnictwa do zmian klimatu - zapobieganie, przeciwdziałanie oraz ograniczanie skutków zagrożeń związanych z pożarami lasów” (PPOŻ2).

Rodzaje zaplanowanych obiektów:

wykonanie 20 obiektów



Szacowana wartość zadań:

ponad 3,4 mln zł



Okres realizacji:

2025-2028



Główny cel projektu:

Celem projektu jest poprawa sprawności systemu wczesnego ostrzegania, prognozowania i szybkiego reagowania w sytuacji wystąpienia zagrożeń związanych z pożarami lasów pozostających w zarządzie PGL LP. Rodzaje zaplanowanych obiektów: przebudujemy część istniejących dostrzegalni przeciwpożarowych, wybudujemy nowe punkty czerpania wody oraz zakupimy specjalistyczny sprzęt do lokalizacji pożarów.



Fundusze Europejskie
na Infrastrukturę,
Klimat, Środowisko



Rzeczpospolita
Polska

Dofinansowane przez
Unię Europejską



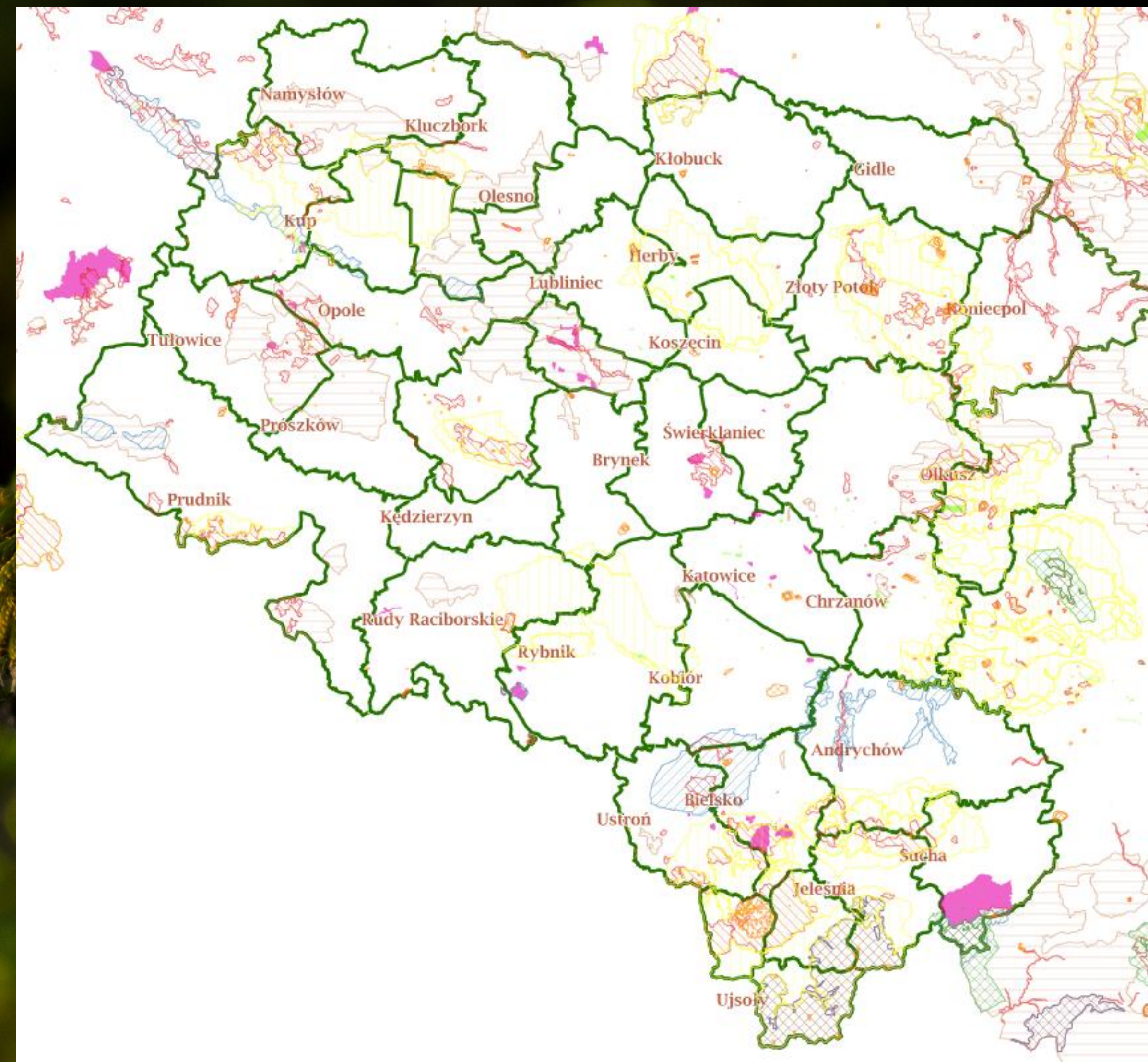


PRZYRODA NA TERENIE RDLP KATOWICE

✓ Na terenie RDLP w Katowicach znajdują się wszystkie formy ochrony przyrody i zajmują niemal 50% powierzchni naszych lasów.

Dbamy o przyrodę w 122 rezerwach, 13 parkach krajobrazowych (184787,09 ha) oraz 64 obszarach Natura 2000 (103348,78 ha). Uzupełnieniem są obszary chronionego krajobrazu (19) i zespoły przyrodniczo-krajobrazowe (28), które zajmują łącznie 121 949,45 ha.

W **województwie opolskim** znajduje się odpowiednio: 42 rezerwy, 3 parki krajobrazowe, 17 obszarów Natura 2000, 8 obszarów chronionego krajobrazu oraz 12 zespołów przyrodniczo-krajobrazowych.





PRZYRODA NA TERENIE RDLP KATOWICE



Aktywnie działamy na rzecz ochrony przyrody.

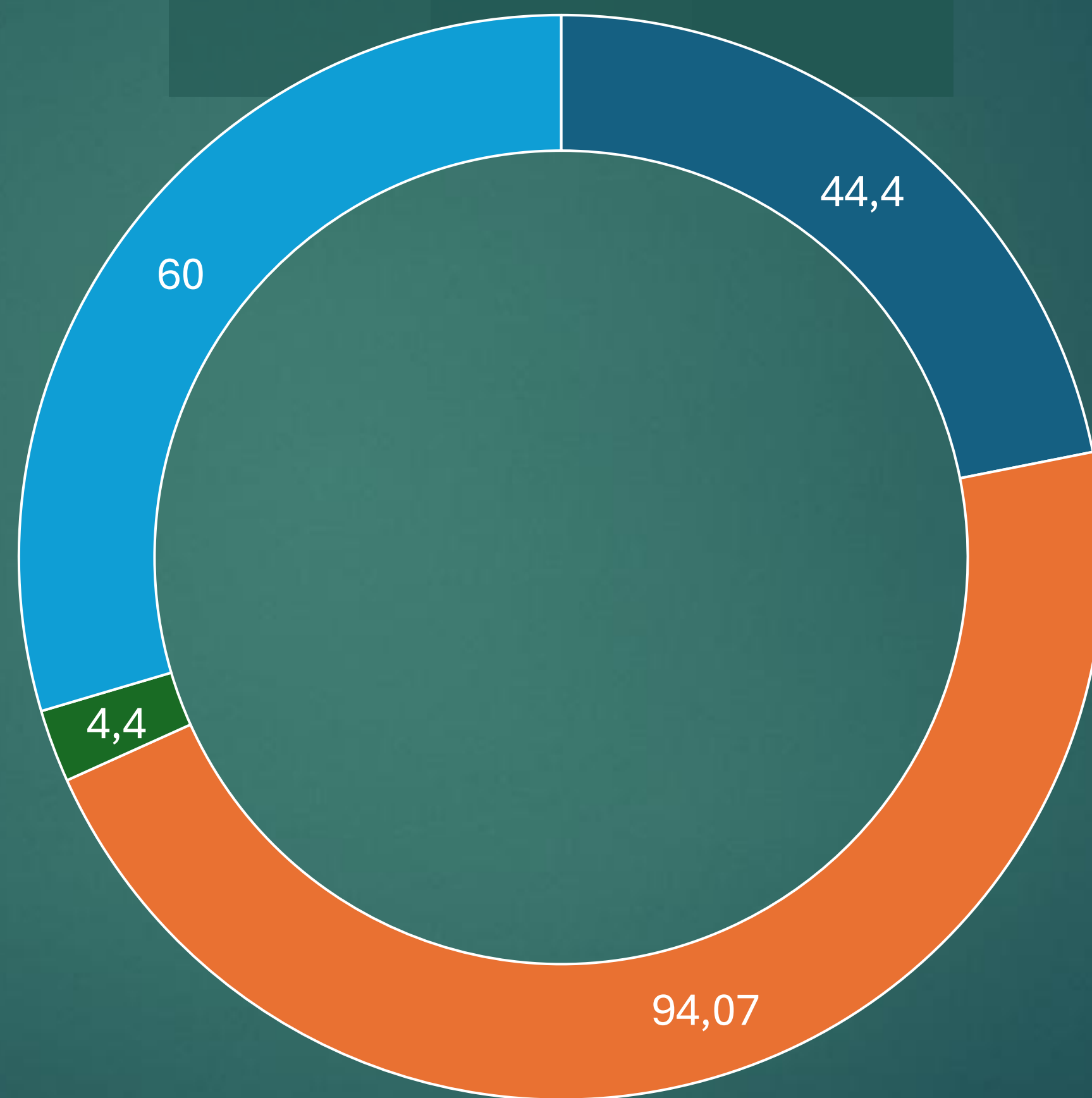
Prowadzimy dwie zagrody żubra - symbolu polskiej przyrody - w Jankowicach koło Pszczyny oraz w Raciborzu. Dodatkowo w Beskidach, z inicjatywy leśników z Nadleśnictwa Wisła, od ponad dwudziestu lat funkcjonuje wolierowa hodowla głuszców.

Dzięki wysokiej różnorodności naszych lasów lista występujących roślin, zwierząt i grzybów jest bardzo długa. Dla ptaków wyznaczyliśmy **205** stref ochrony, w których mogą bezpiecznie żyć i wyprowadzać młode.



OCHRONA PRZYRODY

Działania na rzecz ochrony przyrody na terenie województwa opolskiego



	Działania ochronne na obszarach Natura 2000	44,4	ha
	Zadania ochronne w rezerwatach przyrody	94,07	ha
	Kształtowanie ekotonów	4,4	ha
	Dokarmianie ptaków	60	kg



DZIAŁANIA NA RZECZ WZMOCNIENIA ODPORNOŚCI LASÓW W OBLICZU ZMIENIAJĄCEJ SIĘ POGODY ORAZ SKUTKÓW ZMIAN KLIMATU

Projekty rozwojowe LP, które uzyskały dofinansowanie z programu **Fundusze Europejskie na Infrastrukturę, Klimat, Środowisko (FEnIKS) 2021-2027.**

„Razem dla natury - ochrona gatunków i siedlisk na terenach cennych przyrodniczo”

Poprawa stanu ochrony siedlisk przyrodniczych oraz gatunków roślin i zwierząt, występujących na obszarach Natura 2000 i w rezerwatach przyrody, leżących na gruntach zarządzanych przez Lasy Państwowe i parki narodowe.

„Lasy dla mokradeł - ochrona siedlisk hydrogenicznych na obszarach cennych przyrodniczo”

Przywrócenie funkcji lub utrzymanie stanu bagien, torfowisk i innych terenów podmokłych pozostających w zarządzie PGL LP na obszarach Natura 2000 i poza nimi.



Razem dla Natury



Lasy dla Mokradeł

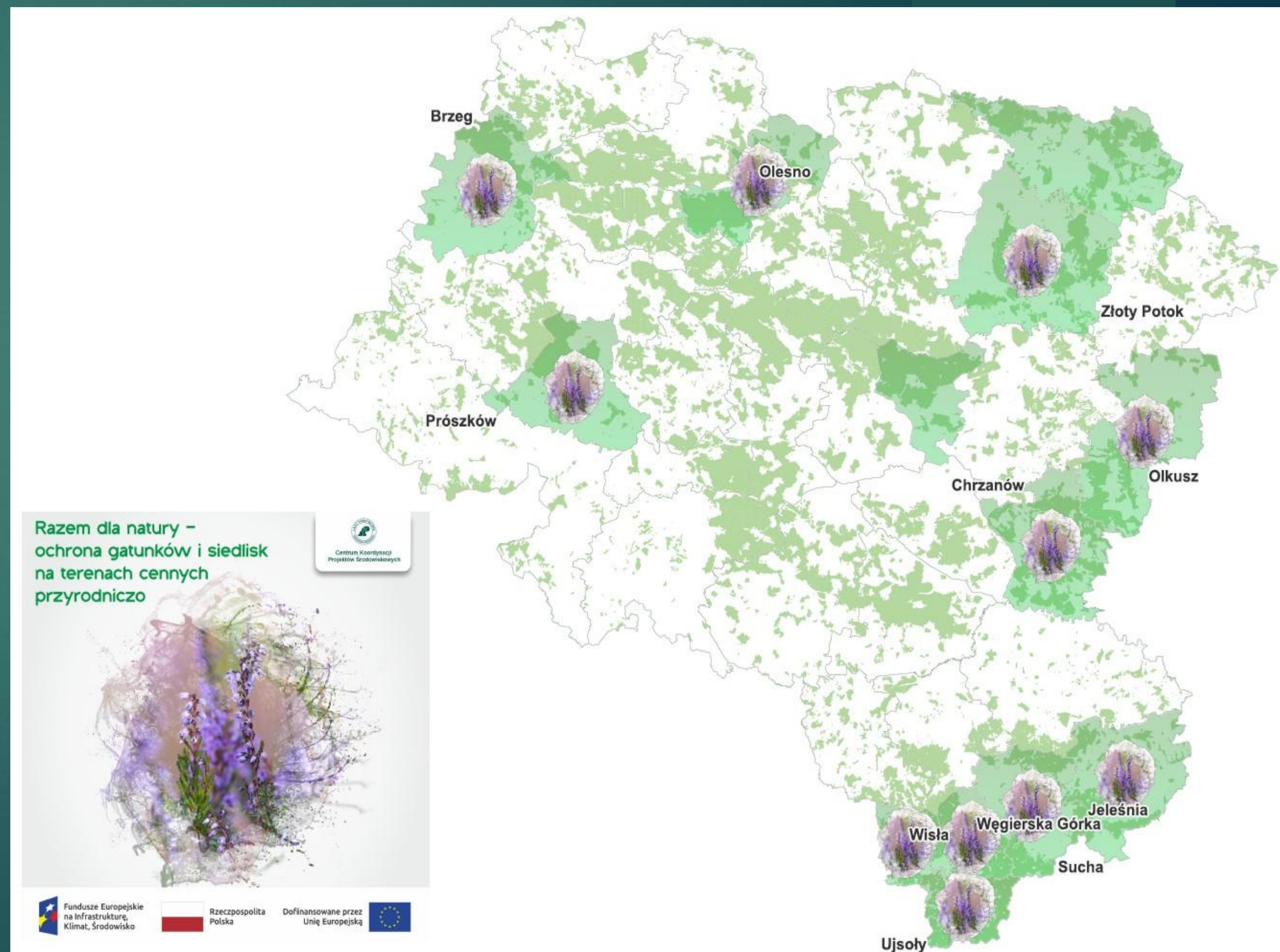
„Razem dla natury - ochrona gatunków i siedlisk na terenach cennych przyrodniczo”

Realizacja 2024-2029

Nadleśnictwa systematycznie wdrażają zabiegi ochrony siedlisk poprzez wykaszanie oraz usuwanie roślinności inwazyjnych gatunków obcych.

Nadleśnictwa wdrażają specjalistyczne działania ochronne dla cennych zwierząt i zapylaczy, prowadząc jednocześnie szeroką edukację przyrodniczą.

Nadleśnictwa zapewniają stały monitoring oraz wsparcie eksperckie, co sprzyja pomyślnemu rozwojowi lokalnych ekosystemów.



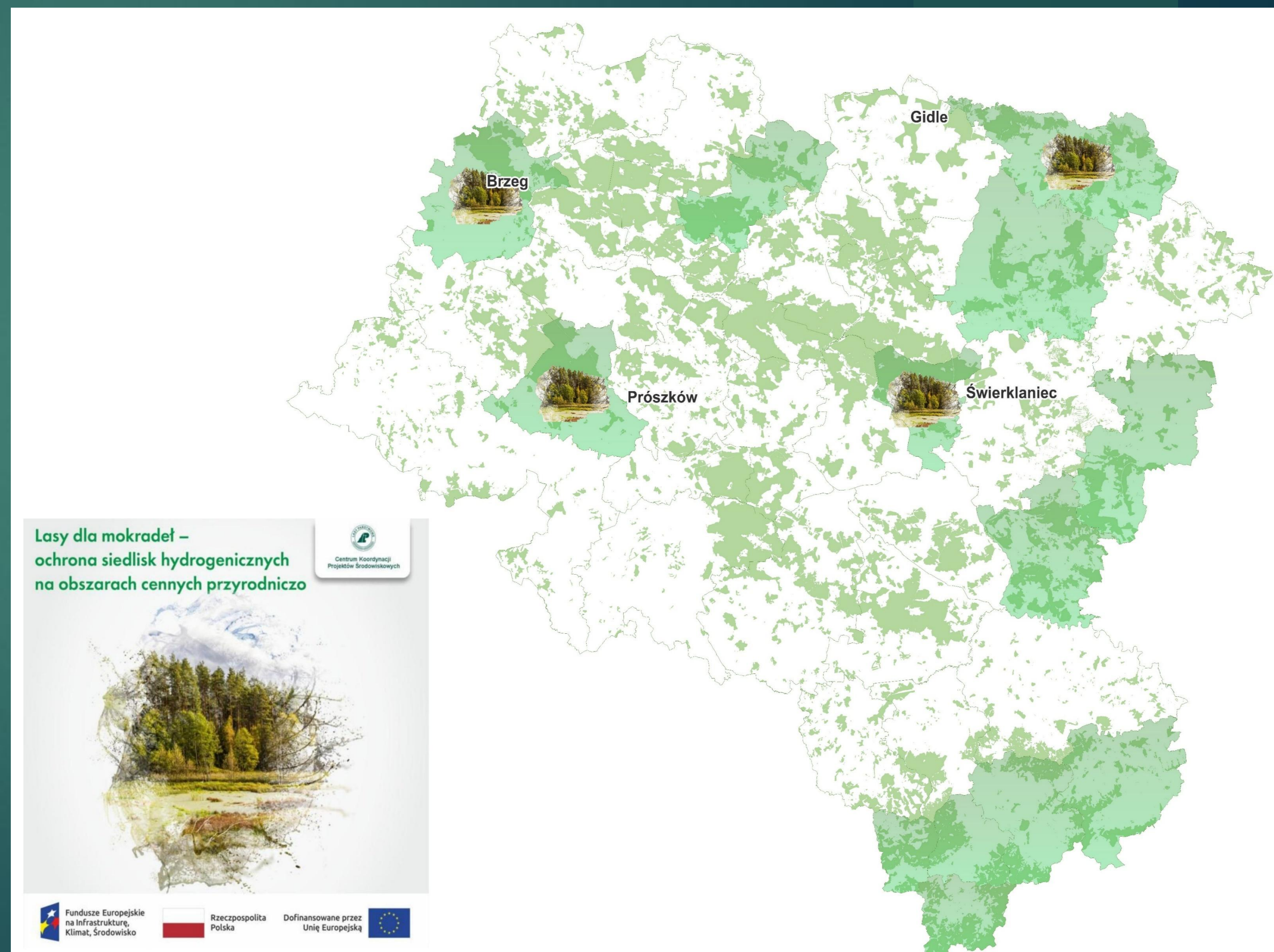
„Lasy dla mokradeł - ochrona siedlisk hydrogenicznych na obszarach cennych przyrodniczo”

Realizacja 2024-2029

Nadleśnictwa systematycznie wdrażają renaturyzację siedlisk poprzez budowę zastawek oraz usuwanie roślinności inwazyjnych gatunków obcych.

Nadleśnictwa wdrażają profesjonalny monitoring hydrologiczny, co pozwala na bieżąco potwierdzać pomyślny rozwój mokradeł.

Nadleśnictwa zapewniają fachową edukację oraz warsztaty, skutecznie promując wiedzę o znaczeniu przyrodniczym bagien.



OCHRONA LASU - województwo opolskie

Ważniejsze zadania z zakresu ochrony lasu (prace prognostyczne, zabiegi ochronne):

2 142 SZTUK

Prace prognostyczne służą określeniu zagrożenia ze strony organizmów, których presja i efekty bytowania determinują szkody, bądź zagrażają trwałości lasów. Materiały są zbierane z gleby, ściółki, drzew próbnych i pułapek.



7 150,77 HA

W przypadku stwierdzonego zagrożenia wykonywane są ZABIEGI OCHRONNE, czyli ogół działań związanych z zwalczaniem chorób oraz ograniczaniem liczebności szkodników, przy użyciu biologicznych, fizykomechanicznych, chemicznych, bądź zintegrowanych metod ochrony lasu.



6 391,21 HA

Ochrona lasu przed zwierzyną to zabieg najbardziej powszechny i najdroższy. Ogrodzenia upraw, repelenty chemiczne na pędach głównych i młodej korze mają osłabić presję zwierzyny płowej na drzewostany.



HODOWLA LASU - województwo opolskie

Rozmiar prac z zakresu hodowli lasu wykonanych w 2025 roku:

2 351 HA

Odnowienia

25 HA

Zalesienia

7 277 HA

Pielęgnowanie
upraw

4 385 HA

Czyszczenia

14 248 HA

Trzebieże





HODOWLA LASU - województwo opolskie

Rozmiar prac z zakresu hodowli lasu zaplanowanych na 2026 rok:

2 256 HA

Odnowienia

3 HA

Zalesienia

7 435 HA

Pielęgnowanie
upraw

4 626 HA

Czyszczenia

13 919 HA

Trzebieże



ZAGROŻENIA I PRZECIWDZIAŁANIE ZAGROŻENIOM - województwo opolskie

164 625,68 M³

To miąższość jaką pozyskano w 2025 roku w toku porządkowania stanu sanitarnego lasu. Na tą wielkość składają się drzewa posuszowe, złomy, wywroty oraz drzewa porażone przez jemiołę.



23 701,09 HA

To łączny areał szkód powodowanych przez ogół czynników, wśród których dominującą rolę odgrywają abiotyczne (susza, obniżenie poziomu wód gruntowych) oraz patogeny słabości.



STAN LASU

Determinuje zespół czynników tworzących siedlisko i warunki wzrostu drzewostanów, ale także bieżąca obserwacja i podejmowane zabiegi gospodarcze.





ZAGROŻENIA I PRZECIWDZIAŁANIE ZAGROŻENIOM - województwo opolskie

PROGNOZOWANIE ZAGROŻENIA POŻAROWEGO

Liczba meteorologicznych punktów pomiarowych do prognozowania zagrożenia - 4

OBSERWACJA LASU

Liczba dostrzegalni pożarowych - 27

LEŚNE BAZY LOTNICZE

Polska Nowa Wieś koło Opola - obsada:
1 samolot „Dromader”
1 śmigłowiec

Nadleśnictwa położone na terenie województwa opolskiego zaliczone są do I i II Kategorii Zagrożenia Pożarowego Lasu.

W 6 nadleśnictwach utrzymujemy standard zabezpieczenia adekwatny dla najwyższej - I Kategorii, w 7 nadleśnictwach utrzymujemy standard zabezpieczenia dla II Kategorii Zagrożenia Pożarowego Lasu.

POŻARY NA TERENIE WOJEWÓDZTWA OPOLSKIEGO W 2025 ROKU:


Liczba - **58**;
Spalona powierzchnia - **10,87 ha**;
Średnia powierzchnia jednego pożaru - **0,19 ha**.





Wskutek wyników prac prognostycznych, w **2026 roku** zaplanowano wykonanie zabiegów ochronnych techniką lotniczą w celu ograniczania populacji chrabąszczy (majowego i kasztanowca).

Planowana powierzchnia zabiegów to **1 879 ha** na terenie Nadleśnictw: Brzeg, Kluczbork, Olesno, Rudziniec oraz Strzelce Opolskie.

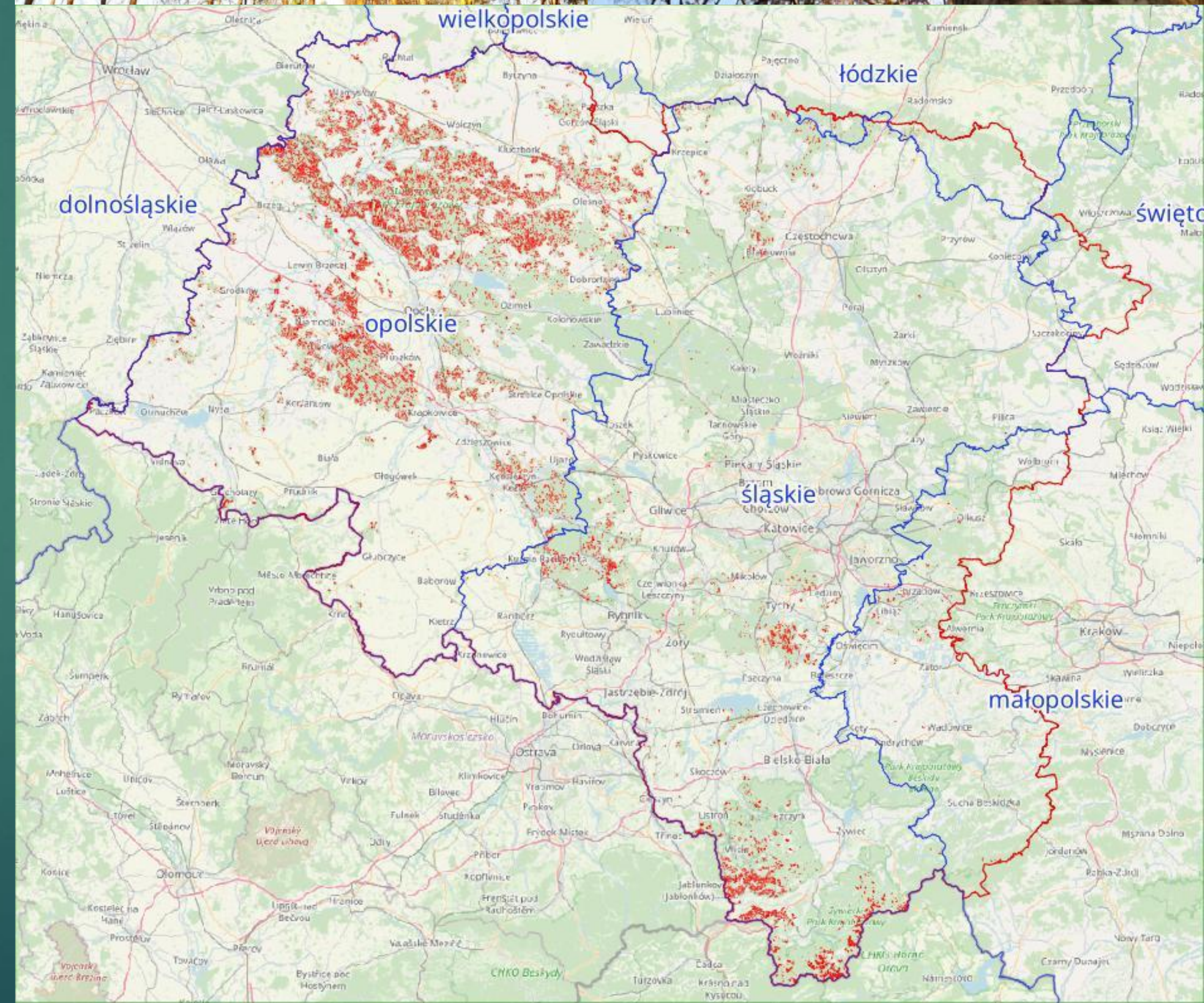


**INNE ZADANIA
GOSPODARCZE**
- **województwo opolskie**

RYZYKO ROZPADU DRZEWOSTANÓW

- województwo opolskie

- ✓ Zmieniający się klimat to jedno z najpoważniejszych wyzwań dla kondycji lasów w regionie.
- ✓ Zespół naukowców pod kierownictwem prof. Jarosława Sochy z Wydziału Leśnego UR w Krakowie zidentyfikował kluczowe czynniki wpływające na śmiertelność drzew - od deficytu wody po ekstremalne temperatury. Przedmiotem analizy było osiem najważniejszych gatunków lasotwórczych w Polsce.
- ✓ Efektem badań naukowców są nie tylko modele ryzyka zamierania drzewostanów w warunkach suszy, ale także szczegółowe mapy zagrożenia dla całego obszaru Polski.
- ✓ Długotrwała susza osłabia drzewostany, czyniąc je bardziej podatnymi na owady, grzyby czy jemiolę. W konsekwencji las powoli zamiera.
- ✓ Szczególnie wysoki wzrost ryzyka zamierania można zaobserwować dla starzejących się drzewostanów sosnowych, brzoźowych i dębowych.





POZYSKANIE DREWNA - województwo opolskie


- Rozmiar zadań w bieżącym i przyszłym roku
- Sprzedaż drewna w 2025 roku
- Nabywcy drewna w 2025 roku
- Partnerzy gospodarczy



POZYSKANIE DREWNA W 2025 ROKU

Pozyskanie drewna według KATEGORII CIĘĆ (M ³ ; kier. 1 i 2)	grubizna ogółem	rębne	przedrębne	przygodne
WOJEWÓDZTWO OPOLSKIE	1 303 498	616 697	613 442	73 497
Pozyskanie według RDLP				
RDLP w KATOWICACH	1 291 127	609 588	608 262	73 416
RDLP we WROCŁAWIU	274	239	34	
RDLP w ŁODZI	12 097	6 870	5 146	81

Pozyskanie drewna według KAT. SORTYMENTÓW (M ³ ; kier. 1 i 2)	grubizna i drobnica ogółem	drewno małowymiarowe	drewno średniowymiarowe	drewno wielkowymiarowe
WOJEWÓDZTWO OPOLSKIE	1 334 483	30 951	751 398	552 132
Pozyskanie według RDLP				
RDLP w KATOWICACH	1 321 547	30 385	745 238	545 923
RDLP we WROCŁAWIU	277	4	99	174
RDLP w ŁODZI	12 659	562	6 061	6 035






PLAN POZYSKANIA DREWNA NA 2026 ROK


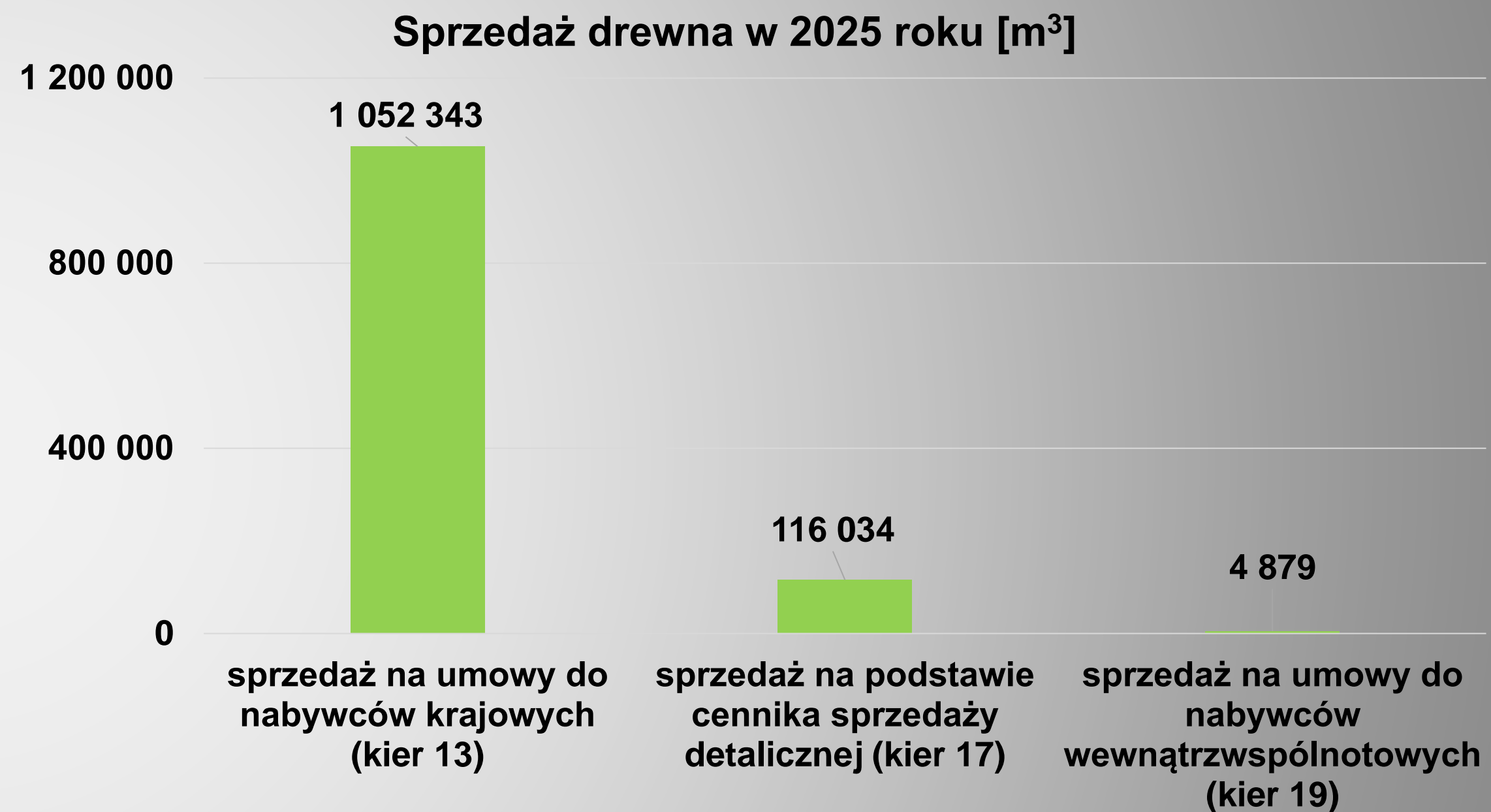
Pozyskanie drewna według KATEGORII CIĘĆ (M ³ ; kier. 1 i 2)	grubizna ogółem	rębne	przedrębne	przygodne
WOJEWÓDZTWO OPOLSKIE	1 270 103	596 013	563 248	110 843
Pozyskanie według RDLP				
RDLP w KATOWICACH	1 252 416	582 732	559 321	110 364
RDLP we WROCŁAWIU	202	152	18	32
RDLP w ŁODZI	17 485	13 129	3 909	447

Pozyskanie drewna według KAT. SORTYMENTÓW (M ³ ; kier. 1 i 2)	grubizna i drobnica ogółem	drewno małowymiarowe	drewno średniowymiarowe	drewno wielkowymiarowe
WOJEWÓDZTWO OPOLSKIE	1 290 347	20 261	760 978	509 107
Pozyskanie według RDLP				
RDLP w KATOWICACH	1 272 440	19 968	753 337	499 135
RDLP we WROCŁAWIU	222	19	97	105
RDLP w ŁODZI	17 685	274	7 544	9 867



WYKONANIE SPRZEDAŻY DREWNA W 2025 ROKU


Rodzaj sprzedaży	m ³
Sprzedaż na umowy do nabywców krajowych (kier. 13)	1 052 343
Sprzedaż na podstawie cennika sprzedaży detalicznej (kier. 17)	116 034
Sprzedaż na umowy do nabywców wewnątrzspółnotowych (kier. 19)	4 879
RAZEM	1 173 255





WYKONANIE SPRZEDAŻY DREWNA W 2025 ROKU


Rodzaj sprzedaży	W (m ³)	S (m ³)	M (m ³)	RAZEM (m ³)
Sprzedaż na umowy do nabywców krajowych (kier. 13)	479 285	560 355	12 703	1 052 343
Sprzedaż na podstawie cennika sprzedaży detalicznej (kier. 17)	651	101 089	14 293	116 034
Sprzedaż na umowy do nabywców wewnątrzspółnotowych (kier. 19)	1 161	3 718		4 879
RAZEM	481 097	665 162	26 996	1 173 255



NABYWCY DREWNA W 2025 ROKU

- Liczba przedsiębiorców, którzy zakupili drewno - 697;
- 10 największych nabywców (firm), którzy zakupili drewno w RDLP Katowice:

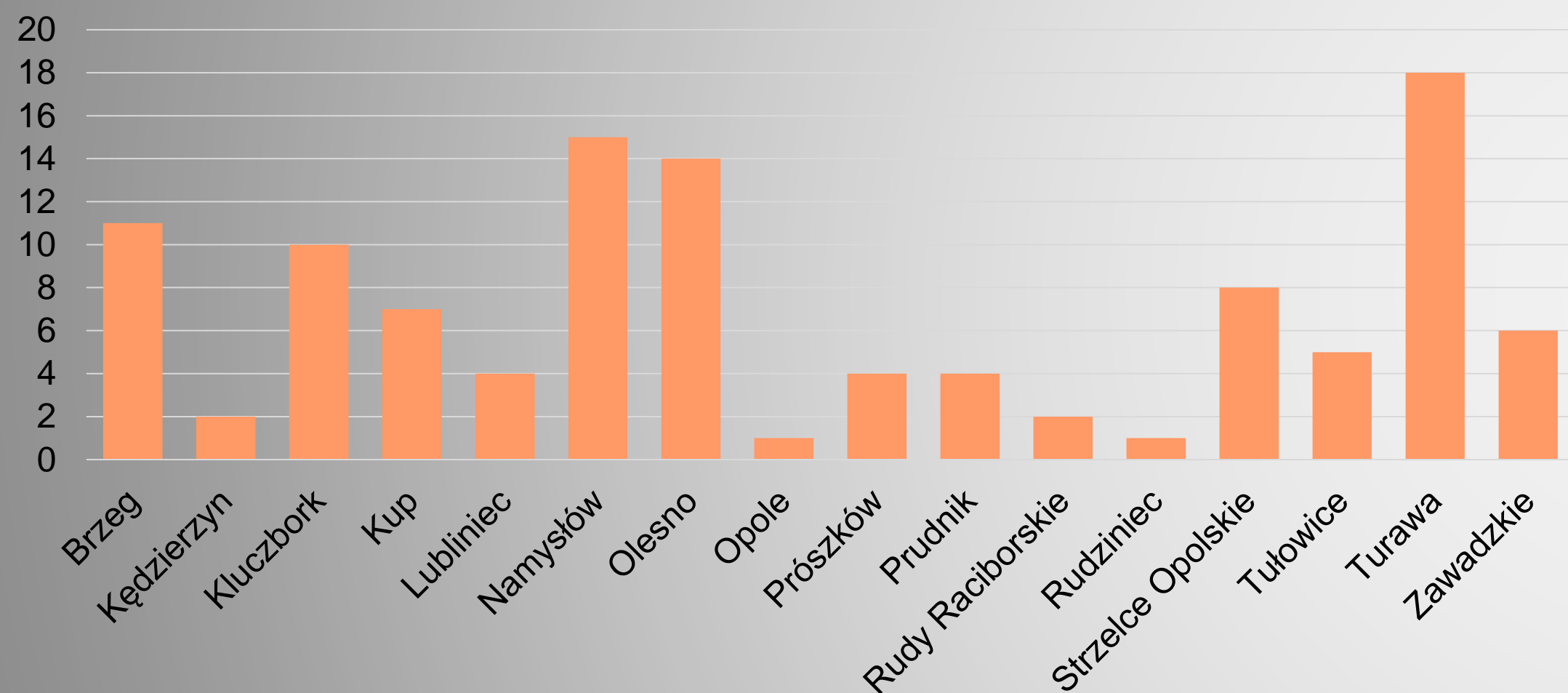
Nazwa FIRMY	Miejscowość
"SILVA" SPÓŁKA Z OGRANICZONĄ ODPOWIEDZIALNOŚCIĄ	Mielec
STORA ENSO WOOD PRODUCTS SPÓŁKA Z OGRANICZONĄ ODPOWIEDZIALNOŚCIĄ	Murów
MM KWIDZYN SPÓŁKA Z OGRANICZONĄ ODPOWIEDZIALNOŚCIĄ	Kwidzyn
PLWD SPÓŁKA Z OGRANICZONĄ ODPOWIEDZIALNOŚCIĄ	Świecie
PPUH "KOCOŃ" SPÓŁKA JAWNA KOCOŃ KRZYSZTOF, KOCOŃ JAKUB	Rycerka Górna
P.H.U.P. JANIK BOGUSŁAW JANIK	Malerzowice Wielkie
"ST MIRCZAK" SŁAWOMIR MIRCZAK	Jordanów
TARTAK POPIELÓW SPÓŁKA Z OGRANICZONĄ ODPOWIEDZIALNOŚCIĄ	Popielów
PPHU PINUS EKSPORT - IMPORT PAWEŁ BRĄŚ	Brąszewice
MIROŚLAW SOBIERAJ ZAKŁAD PRODUKCJI PALET	Kraszewice




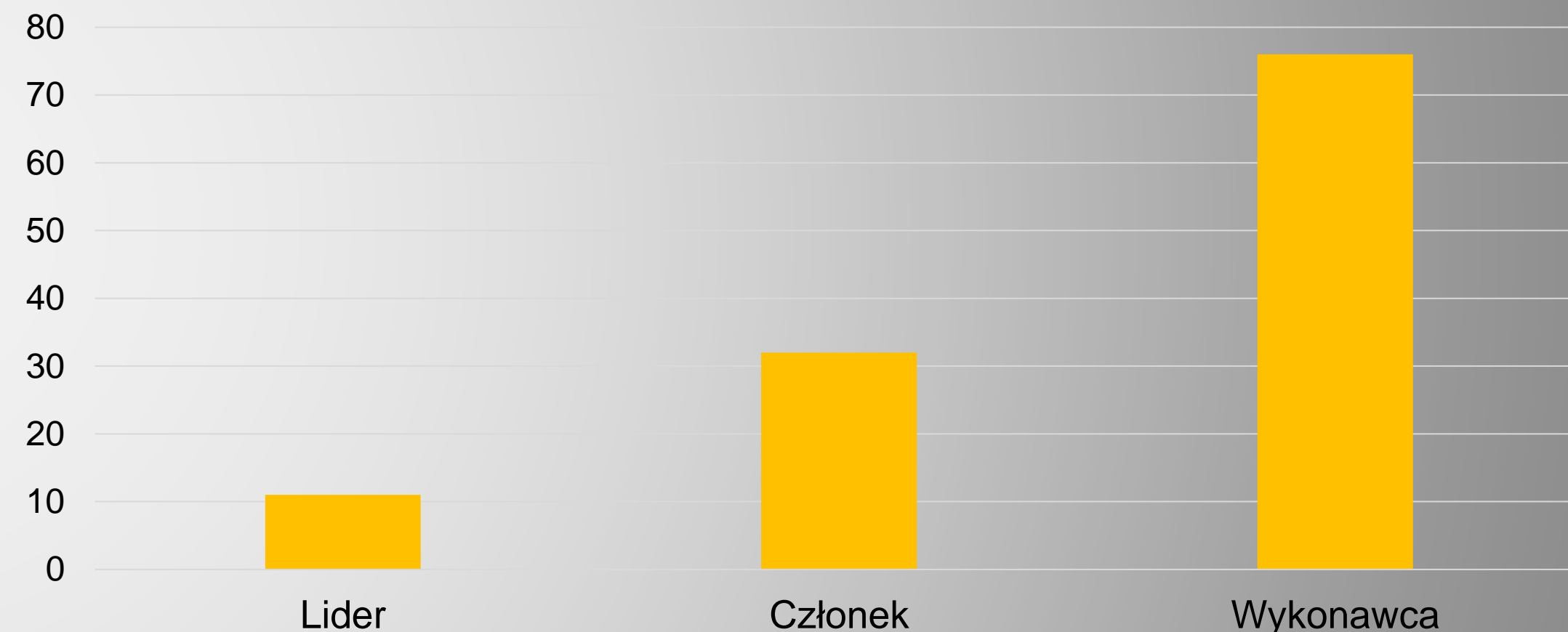
PARTNERZY GOSPODARCZY

➤ Usługobiorcy - zakłady usług leśnych:

RDLP Katowice - woj. opolskie
 Liczba ZUL w Nadleśnictwach



RDLP Katowice - woj. opolskie
 Zakłady usług leśnych (liczba ze względu na strukturę)





FINANSE RDLP KATOWICE - 2025 rok

Podatek leśny

25 521 425,67 zł

Podatki, daniny i opłaty
lokalne - inne

1 606 698,67 zł

Obowiązkowe wpłaty
ze sprzedaży drewna
w nadleśnictwach*

18 063 248,67 zł

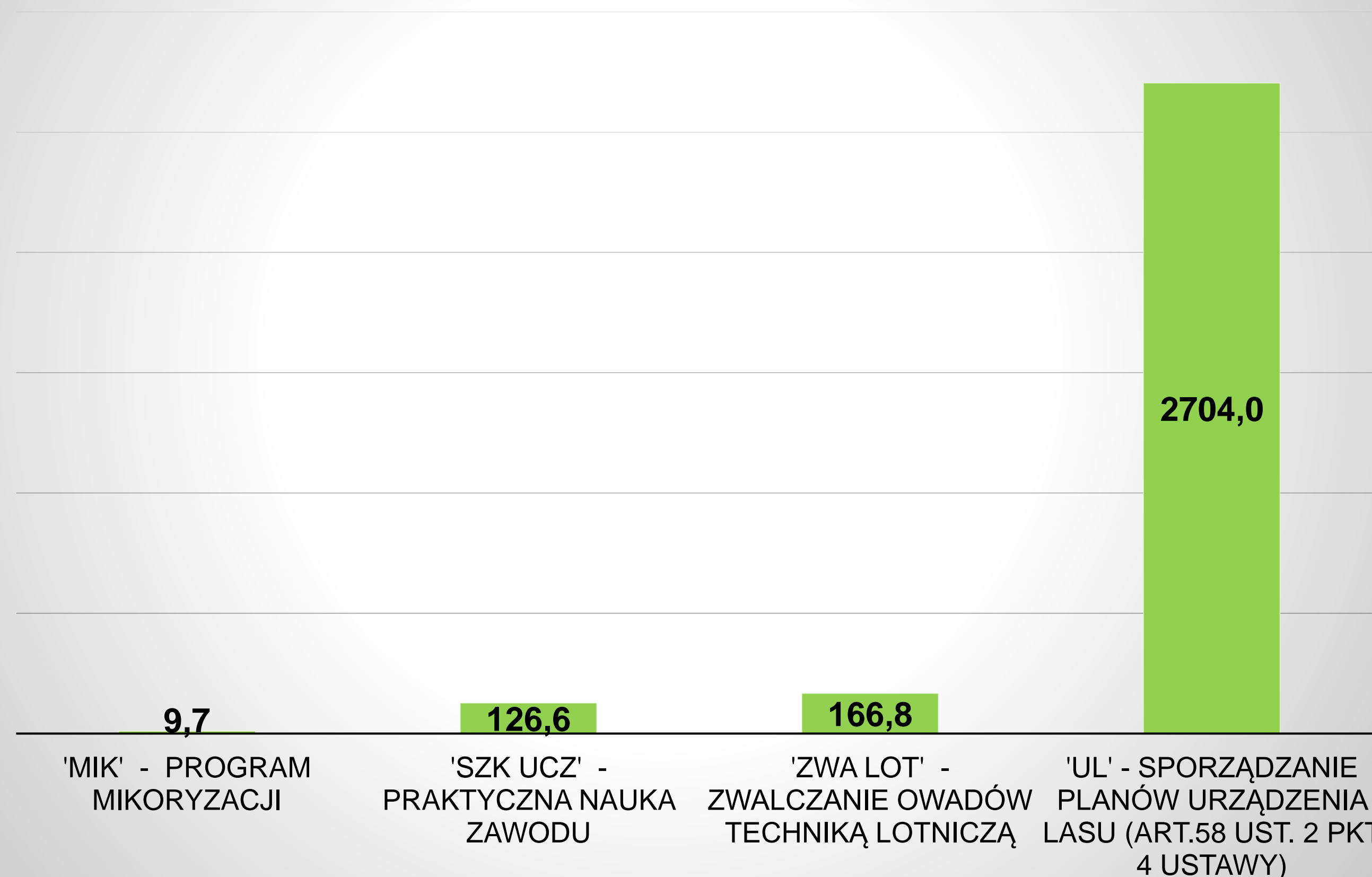
* Lasy Państwowe mają ustawowy obowiązek przekazywania do budżetu państwa równowartości 2% przychodów uzyskanych ze sprzedaży drewna i dokonują wpłat na rzecz Rządowego Funduszu Rozwoju Dróg.

FUNDUSZ LEŚNY

- woj. opolskie

RDLP Katowice

Środki z Funduszu Leśnego wykorzystane w nadleśnictwach położonych
całkowicie lub częściowo na terenie woj. opolskiego [tys. zł]



Przyczyny zmian w stanie posiadania gruntów leśnych:

- Nabycia;
- Sprzedaż gruntów;
- Wyłączenia z produkcji;
- Wyłączenia z zarządu i inne.



GOSPODAROWANIE GRUNTAMI - województwo opolskie

GOSPODAROWANIE GRUNTAMI

1 NABYCIA

Powierzchnia gruntów nabytych przez RDLP w Katowicach na obszarze województwa opolskiego w 2025 roku wyniosła:

109,63 ha



GOSPODAROWANIE GRUNTAMI

2 SPRZEDAŻ GRUNTÓW

Powierzchnia gruntów sprzedanych przez RDLP w Katowicach w 2025 roku na obszarze województwa opolskiego wyniosła:

0,87 ha



GOSPODAROWANIE GRUNTAMI

3 WYŁĄCZENIA Z PRODUKCJI

Powierzchnia gruntów wyłączonych z produkcji leśnej na podstawie ustawy z dnia 3 lutego 1995 r. o ochronie gruntów rolnych i leśnych na obszarze województwa opolskiego w 2025 roku wyniosła:

18,6141 ha

(w tym grunty prywatne - 1,6352 ha, Skarbu Państwa - 16,9789 ha)



GOSPODAROWANIE GRUNTAMI

4 WYŁĄCZENIA Z ZARZĄDU I INNE

Powierzchnia gruntów wyłączonych z zarządu nadleśnictw w 2025 roku na obszarze województwa opolskiego wyniosła:


17,02 ha





Lasy Państwowe

WSPÓŁPRACA Z OTOCZENIEM - woj. opolskie





DZIAŁANIA NA RZECZ SPOŁECZNOŚCI LOKALNYCH - województwo opolskie

✓ **Wsparcie
inicjatyw
społecznych**



W 2025 roku opolskie nadleśnictwa przeznaczyły łącznie **561 593,22 zł** na cele społecznie-użyteczne.

Środki finansowe w postaci darowizn wsparły:

- ochotnicze straże pożarne (246 900,00 zł),
- fundacje prowadzące zbiórki dla podopiecznych (144 650,00 zł),
- powodzian/podmioty usuwające skutki powodzi (3 000,00 zł),
- placówki oświatowe: szkolne i opiekuńczo-wychowawcze (35 470,00 zł),
- kościoły i związki wyznaniowe (8 100,00 zł),
- placówki lecznicze i opiekuńczo-lecznicze (5 350,00 zł),
- pozostałych beneficjentów (118 123,22 zł).



DZIAŁANIA NA RZECZ SPOŁECZNOŚCI LOKALNYCH

- województwo opolskie

- ✓ **Wsparcie inicjatyw społecznych**

- ✓ Zrealizowaliśmy szereg działań proekologicznych z zakresu społecznej odpowiedzialności (ESG/CSR) m. in. sadzenie lasu w ramach współpracy TAURON Sprzedaż spółka z o. o. oraz TAURON Sprzedaż GZE spółka z o.o.;
- ✓ Aktywnie braliśmy udział w wydarzeniach edukacyjno-informacyjnych o charakterze lokalnym i regionalnym, wspieraliśmy inicjatywy zewnętrzne oraz organizowaliśmy własne eventy z udziałem lokalnej społeczności (m. in. konkursy, spacery z leśnikiem, biegi, sadzenie i sprzątanie lasu, drzewko za makulaturę, akcja Choinka dla życia).





DZIAŁANIA NA RZECZ SPOŁECZNOŚCI LOKALNYCH - województwo opolskie

✓ Procesy konsultacyjne

- ✓ Odbiliśmy liczne spotkania konsultacyjne z przedstawicielami strony społecznej i samorządów;
- ✓ Udział społeczeństwa w procesie tworzenia PUL jest zapewniony poprzez:

Skierowanie zaproszeń na Naradę Urzędniową do przedstawicieli urzędów, samorządów, przedsiębiorców leśnych oraz organizacji zainteresowanych gospodarką leśną i ochroną przyrody.

Ogłoszenia w BIP i lokalnej prasie o możliwości składania uwag i wniosków do założeń projektu planu.

Skierowanie zaproszeń na Naradę Projektu Planu do przedstawicieli urzędów, samorządów, przedsiębiorców leśnych oraz organizacji zainteresowanych gospodarką leśną i ochroną przyrody.

Ogłoszenia w BIP i lokalnej prasie o możliwości składania uwag i wniosków do projektu PUL.

Funkcjonowanie Zespołów Lokalnej Współpracy oraz wyznaczanie lasów o zwiększonej funkcji społecznej.



Lasy Państwowe

DZIAŁANIA NA RZECZ SPOŁECZNOŚCI LOKALNYCH

- województwo opolskie

✓ Lasy
społeczne



- ✓ Lasy społeczne zostały wyznaczone w ramach tworzenia nowych Planów Urządzenia Lasu dla Nadleśnictw: Zawadzkie, Tułowice, Opole, Prószków, Rudy Raciborskie i Rudziniec;
- ✓ Sumaryczna powierzchnia wyznaczonych lasów społecznych wynosi 1 889 ha.



DZIAŁANIA NA RZECZ SPOŁECZNOŚCI LOKALNYCH

- województwo opolskie

✓ Edukacja leśna
- obiekty,
zajęcia i
uczestnicy

✓
3 Ośrodki
edukacji leśnej

✓
116 Punktów
edukacji
leśnej

✓
10636 Uczestników
zajęć
terenowych
i wycieczek
z przewodnikiem

✓
14 Izb edukacji
leśnej

✓
277 Zajęć terenowych
i wycieczek
z przewodnikiem

✓
11059 Uczestników
spotkań
z leśnikiem
w szkołach
i poza szkołą

✓
28 Zielonych klas

✓
181 Zajęć w izbie
edukacji leśnej

✓
966 Uczestników
konkursów

✓
32 Leśne ścieżki
edukacyjne

✓
277 Spotkań
z leśnikiem
w szkołach
i poza szkołą

✓
30745 Uczestników
akcji, imprez
okoliczności-
owych



DZIAŁANIA NA RZECZ SPOŁECZNOŚCI LOKALNYCH

- województwo opolskie

✓ Edukacja
leśna -
współpraca

✓
273
Współpraca
ze szkołami
i placówkami
dydaktycznymi

✓
28
Współpraca ze
stacjami
radiowymi

✓
41
Współpraca
z innymi
podmiotami

✓
3
Współpraca
z parkami
krajobrazowymi
i narodowymi

✓
50
Współpraca
z samorządami

✓
149
Materiałów
edukacyjnych
on-line

✓
14
Współpraca
z Domami
Kultury

✓
31
Współpraca ze
Strażą Pożarną

✓
308
Pracowników
zaangażowanych
w działania
edukacyjne

✓
26
Współpraca
z wydawnictwami
prasowymi

✓
10
Współpraca
z Uniwersytetami
III wieku

✓
1047,9
tys. zł
Wydatki na
działania
edukacyjne



Lasy Państwowe

DZIAŁANIA NA RZECZ SPOŁECZNOŚCI LOKALNYCH

- województwo opolskie

✓ **Rekreacja
i turystyka
leśna -
obiekty**

✓
187 Miejsc postoju
pojazdów

✓
7 Punktów
widokowych

✓
25,01 Tras Nordic
Walking
km

✓
3 Parkingi leśne

✓
1116,15 Szlaków
rowerowych
km

✓
97,03 Ścieżek
konnych
km

✓
125 Miejsc
wypoczynku

✓
814,67 Szlaków
turystycznych
km

✓
242,11 Ścieżek
rowerowych
km

✓
23 Miejsca i pola
biwakowania

✓
11,07 Szlaków biegowych
km



Lasy Państwowe