

## **Zespół Lokalnej Współpracy przy Nadleśnictwie Drewnica**

### **OPINIA**

Zespołu Lokalnej Współpracy dotycząca założeń do projektu planu urządzenia lasu dla Nadleśnictwa Drewnica na lata 2028-2037 oraz przedstawionej podczas Narady Urzędzeniowej wstępnej propozycji obszarów o szczególnym znaczeniu dla lokalnych społeczności.

Stosownie do zapisów §8 ust. 4 Instrukcji Urządzenia Lasu przedstawiamy stanowisko Zespołu Lokalnej Współpracy (ZLW) w kwestii przedstawionych założeń dla nowego planu urządzenia lasu (PUL) dla Nadleśnictwa Drewnica.

#### **Odnosnie zasięgu gospodarstwa oddziaływania społecznego:**

1. Zespół pozytywnie opiniuje propozycję Nadleśnictwa Drewnica dotyczącą zasięgu gospodarstwa oddziaływania społecznego (lasów o zwiększonej funkcji społecznej).
2. Lasy wykorzystywane przez MON – na terenach zamkniętych nie mogą być włączone do gospodarstwa oddziaływania społecznego.

#### **Odnosnie założeń projektu PUL dla Nadleśnictwa Drewnica na lata 2028-2037:**

1. Realizacja zabiegów pielęgnacyjnych w drzewostanach zakwalifikowanych do gospodarstwa oddziaływania społecznego powinna być planowana ze szczególnym uwzględnieniem potrzeb ochrony wartości przyrodniczych, utrzymania funkcji społecznych lasu, nie wykluczając potrzeb zagospodarowania lasu (potrzeb hodowlanych).
2. W drzewostanach zakwalifikowanych do gospodarstwa oddziaływania społecznego (lasach o zwiększonej funkcji społecznej) dążyć powinno się do odnowienia lasu przy pomocy rębni złożonych, o wydłużonym okresie odnowienia (z popieraniem naturalnego odnowienia), w szczególności z uwzględnieniem rębni IV d, za wyjątkiem sytuacji, w których występuje konieczność zapobiegania czynnikom zagrażającym trwałości lasu, bezpieczeństwu jego użytkowników lub przy braku możliwości zastosowania tego rodzaju rębni ze względów środowiskowych/przyrodniczych.
3. Należy dążyć do zwiększenia możliwości retencjonowania wody w drzewostanach. Uznaje się pozytywny wpływ stref buforowych wzdłuż naturalnych cieków wodnych oraz wokół zbiorników wodnych.
4. Podczas prac nad nowym PUL należy mieć na uwadze fakt, iż tereny leśne na których WITU oraz inne jednostki organizacyjne MON, prowadzą działalność statutową są z mocy „Decyzji nr 91/MON Ministra Obrony Narodowej z dnia 26 lipca 2024 r. (z późn. zm.) w sprawie ustalenia terenów zamkniętych w resorcie obrony narodowej”, terenami zastrzeżonymi ze względu na obronność i bezpieczeństwo państwa co nadaje im szczególny charakter i determinuje priorytety w sposobie ich użytkowania, w tym wyklucza przebywanie osób postronnych z wyłączeniem pracowników Nadleśnictwa Drewnica. Zapisy Planu Urządzenia Lasu dla Nadleśnictwa Drewnica nie mogą wpływać negatywnie na możliwość prowadzenia badań i stać w sprzeczności z celami obronności.
5. Uregulowanie sposobów użytkowania drzewostanów znajdujących się na gruntach w użytkowaniu strony wojskowej zostaną omówione na spotkaniu niejawnym.

## 6. Inne zebrane od Członków ZLW

Opinie zebrane od Członków ZLW w ramach trybu indywidualnego stanowią załącznik do przedmiotowej opinii.

Załączniki:

1. Opinia P. Magdaleny Zielińskiej – Wojskowy Instytut Techniczny Uzbrojenia
2. Opinia P. Weroniki Turowskiej – Państwowe Gospodarstwo Wodne Wody Polskie, Nadzór Wodny w Wołominie
3. Opinia P. Żanny Surażyńskiej – Miasto Zielonka
4. Opinia P. Magdy Zupki – Urząd Miasta Marki
5. Opinia P. Agnieszki Chotuj – Fundacja Zielone Pierścienie Miast

Opinia członka Zespołu Lokalnej Współpracy do projektu Planu Urządzenia Lasu dla Nadleśnictwa Drewnica na lata 2028-2037

Imię i Nazwisko: Magdalena Zielińska WITU

Lp.	Opiniowane zagadnienie	Zgłaszam uwagi do przedstawionych materiałów TAK/NIE	Opinia/Uwaga/Propozycja i jej ewentualne uzasadnienie
1.	Założenia do Planu Urządzenia Lasu	Tak	Uwaga ogólna. 1. Podczas prac nad nowym PUL należy mieć na uwadze fakt, iż tereny leśne na których WITU prowadzi działalność statutową są z mocy Decyzji nr 91/MON Ministra Obrony Narodowej z dnia 26 lipca 2024 r. (z póź. zm.) w sprawie <i>ustalenia terenów zamkniętych w resorcie obrony narodowej</i> , terenami zastrzeżonymi ze względu na obronność i bezpieczeństwo państwa co nadaje im szczególny charakter i determinuje priorytety w sposobie ich użytkowania, w tym wyklucza przebywanie osób postronnych z wyłączeniem pracowników Nadleśnictwa Drewnica. 2. Zapisy Planu... nie mogą stać w sprzeczności z celami obronności i wpływać negatywnie na możliwość prowadzenia badań.
2.	Lasy o szczególnym znaczeniu dla lokalnej społeczności	TAK	Z uwagi na powyższe jak również względy bezpieczeństwa (prace badawcze i rozwojowe wiążą się z prowadzeniem strzelań), lasy wykorzystywane przez Instytut nie mogą być włączone do sieci Lasów Społecznych.
3.	Potrzeby w zakresie zagospodarowania turystycznego lasów	TAK	Z analogicznych względów podlegają wyłączeniu z turystycznego zagospodarowania.
4.	Inne	TAK	Wykorzystywanie terenów leśnych przez WITU z uwag na ich charakter i prowadzoną działalność wiąże się również z potrzebą tworzenia i utrzymywania pasów ppoż., pasów patrolowych, różnego rodzaju stref ochronnych itd. Potrzeby Instytutu w przedmiotowym zakresie zostały sprecyzowane i będą zgłoszone na oddzielnym spotkaniu, celem ich uwzględnienia w zapisach PUL.

KIEROWNIK  
Sekcji Inspekcji  
mgr inż. Magdalena ZIELIŃSKA

## Opinia członka Zespołu Lokalnej Współpracy do projektu Planu Urządzenia Lasu dla Nadleśnictwa Drewnica na lata 2028-2037

Imię i Nazwisko

Nerwanika Turonwska

Państwowe Gospodarstwo Wodne  
Wody Polskie  
Nadzór Wodny w Wołominie  
ul. Wileńska 51A, 05-200 Wołomin  
Tel: 22-763-96-10, e-mail: nw-wołomin@wody.gov.pl

Lp.	Opiniowane zagadnienie	Zgłaszam uwagi do przedstawionych materiałów TAK/NIE	Opinia/Uwaga/Propozycja i jej ewentualne uzasadnienie
1.	Założenia do Planu Urządzenia Lasu	TAK	<p>Celem zminimalizowania wpływu zakłóceń stosunków wodnych na terenach lasów wnoszę o uwzględnienie utrzymania urządzeń wodnych m.in. rowów w celu zachowania ich funkcji. Rowy gromadzą nadmiar wody z terenu w przypadku silnych opadów atmosferycznych jak również magazynują w czasie suszy (funkcje odwadniająca i retencyjna). Utrzymanie urządzeń wodnych polega na eksploatacji, konserwacji oraz remontach.</p> <p>Popieram wyłączenie z planowania rębnego stref buforowych wzdłuż zbiorników i cieków wodnych nie tylko ze względu na zachowanie siedlisk przyrodniczych ale również fakt, że zwiększenie zacienienia obniża temperaturę wody ograniczając procesy parowania co jest niezwykle istotne w czasie panującej obecnie suszy hydrologicznej. Zacienienie zmniejsza ilość biogenów rozwijających się w ciekach i zbiornikach co przekłada się na zmniejszenie ich zarastania i zamulania oraz poprawia jakość wód. Ponadto drzewa stabilizują skarpy rzek zmniejszając ryzyko powstawania wrrw i osuwisk.</p>
2.	Lasy o szczególnym znaczeniu dla lokalnej społeczności	NIE	

Lp.	Opiniowane zagadnienie	Zgłaszam uwagi do przedstawionych materiałów TAK/NIE	Opinia/Uwaga/Propozycja i jej ewentualne uzasadnienie
3.	Potrzeby w zakresie zagospodarowania turystycznego lasów	NIE	
4.	Inne	NIE	

Opinia członka Zespołu Lokalnej Współpracy do projektu Planu Urządzenia Lasu dla Nadleśnictwa Drewnica na lata 2028-2037

Imię i Nazwisko Magda Zupka

Lp.	Opiniowane zagadnienie	Zgłaszam uwagi do przedstawionych materiałów TAK/NIE	Opinia/Uwaga/Propozycja i jej ewentualne uzasadnienie
1.	Założenia do Planu Urządzenia Lasu	NIE	Brak
2.	Lasy o szczególnym znaczeniu dla lokalnej społeczności	NIE	<p>Lasy leżące na terenie Gminy Miasto Marki należy uznać za lasy oddziaływania społecznego, jako lasy o zwiększonej funkcji społecznej. Są to tereny często uczęszczane zarówno przez mieszkańców gminy jak również społeczność sąsiednich gmin. Preferuje się wykonywanie cięć pielęgnacyjnych nastawionych na utrzymanie stabilności i ciągłości drzewostanów, a nie na aspekt hodowlany i miąższościowy.</p> <p>Oddziały 125, 126 i 125, na których znajduje się Rezerwat Horowe Bogno, powinny zostać wyłączone z gospodarczego wykorzystania. Tern oddziału 134 i 41 w pobliżu jeziora Czarnego również powinny zostać wyłączone z gospodarczego wykorzystania.</p> <p>Oddziały 114, 118, 121, 124, 130 powinny zostać objęte strefą intensywnego oddziaływania społecznego</p> <p>Oddziały 111, 112, 113, 115, 116, 117, 119, 120, 122, 123, 128, 129, 131, 132, 133, 135, 136 powinny zostać ujęte jako strefy zrównoważonego oddziaływania społecznej</p>


Lp.	Opiniowane zagadnienie	Zgłaszam uwagi do przedstawionych materiałów TAK/NIE	Opinia/Uwaga/Propozycja i jej ewentualne uzasadnienie
3.	Potrzeby w zakresie zagospodarowania turystycznego lasów	NIE	Brak
4.	Inne	NIE	Brak

Imię i Nazwisko Żanna Surazyńska – Miasto Zielonka

Lp.	Opiniowane zagadnienie	Zgłaszam uwagi do przedstawionych materiałów  TAK/NIE	Opinia/Uwaga/Propozycja i jej ewentualne uzasadnienie
1.	Założenia do Planu Urządzenia Lasu		<p>Ujęcie w Planie Urządzenia Lasu dla Nadleśnictwa Drewnica – terenów określonych jako Lasy o szczególnym znaczeniu dla lokalnej społeczności poprzez wstrzymanie działań gospodarczych lub ograniczenie ich do niezbędnego minimum pozwalającego na zachowanie naturalnego drzewostanu.</p> <p>Ograniczenie działań gospodarczych na terenie oddziałów leśnych: 93 - teren ten przylega do zabudowy mieszkaniowej i jest wykorzystywany w celach rekreacyjnych; 136/h - teren ten przylega do zabudowy mieszkaniowej, teren niezalesiony, (Rodzaj powierzchni: <b>ZAB INNE</b>) i jest wykorzystywany pod zabudowę garażową; 24, 54 – tereny wykorzystywane są na ogrody działkowe;</p> <p>Wyłączenie z obszaru opracowania oddziału leśnego: 134 – j – teren jako rezerwa pod powiększenie cmentarza; 134 – k – teren już jest wykorzystywany jako cmentarz.</p> <p>Ujęcie w planach prognozowanego przebiegu drogi wzdłuż torów kolejowych (po stronie północnej) od drogi wojewódzkiej 631 Alei Piłsudskiego do ul. Inżynierskiej w rejonie tunelu pod torami w Zielonce na granicy oddziałów leśnych 141 i 142.</p> <p>Prowadzenie działań gospodarczych głównie na nowo pozyskiwanych gruntach od osób fizycznych, takie tereny leśne wymagają pilnej interwencji pielęgnacyjnej.</p>
2.	Lasy o szczególnym znaczeniu dla lokalnej społeczności		Lasy o szczególnym znaczeniu dla lokalnej społeczności – zachowanie naturalnego charakteru roślinności.




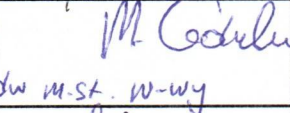









Lp.	Opiniowane zagadnienie	Zgłaszam uwagi do przedstawionych materiałów TAK/NIE	Opinia/Uwaga/Propozycja i jej ewentualne uzasadnienie
3.	Potrzeby w zakresie zagospodarowania turystycznego lasów		Zaplanowanie budowy urządzonych szlaków turystycznych wzdłuż ul. Leśnej w Zielonce – oddziały leśne: 147, 149, 155 – pomiędzy infrastrukturą kolejową a ul. Leśną i jej przedłużeniem do rejonu stacji PKP Zielonka Bankowa;
4.	Inne		

Lp.	Opiniowane zagadnienie	Zgłaszam uwagi do przedstawionych materiałów  TAK/NIE	Opinia/Uwaga/Propozycja i jej ewentualne uzasadnienie
1.	Założenia do Planu Urządzenia Lasu	TAK	<p>1. W związku z informacjami w trakcie Narady Urzędzeniowej, iż w przyszłym PULu olsy o dobrym stopniu zachowania będą szczególnie chronione zgłaszam uwagę o zaniechanie planowanej na rok 2026 rębni zupełnej w wydzieleniach <b>17-03-3-09-10-c</b> oraz <b>17-03-3-09-9-F</b> oraz wstrzymanie prac w wydzieleniu <b>17-03-3-09-8-d</b>. Wymienione wydzielenia znajdują się na obszarze Rezerwatu Mościska z tzw. shadow list tworzonej przez stronę społeczną. Olsy jak było wielokrotnie podkreślane przez prawie wszystkich prelegentów z ramienia Lasów Państwowych podczas narady są bardzo cennym siedliskiem zasługującym na ochronę, ciężko będzie chronić olsy w przyszłym PULu, kiedy zostaną wycięte w trakcie obecnego. Tak jak było wspomniane PUL określa maksymalne pozyskanie, które nie musi zostać zrealizowane w całości. Na żywnych zrębach poolsowych wchodzi intensywnie nawłóć kanadyjska i późna, co widać już w terenie. Ols nie ma warunków do odnowy, obniżony poziom wód gruntowych, długie okresy suszy powodują ostateczną degradację siedliska.</p> <p>2. Proponuję wstrzymać wszystkie prace związane z pozyskaniem drewna na siedliskach zajmowanych przez olchę do czasu wejścia na teren taksatorów oceniających drzewostan. Obecny czas pomiędzy starym a nowym PULem jest przełomowy w podejściu do gospodarki leśnej, o czym wspominali Państwo na Naradzie Urzędzeniowej. W trakcie tak ważnego przełomu. Byłoby niewybaczalnym błędem wypełnianie starych planów, które w obecnych warunkach są całkowicie nieadekwatne do nowej sytuacji.</p> <p>2. Powołując się na informacje dotyczące przyszłego PULu proponuję zaniechanie wyrębów gniazdowych na dużej powierzchni na terenie planowanego rezerwatu pod Małkowem. Proponuję już pod koniec obecnego PULu zmodyfikować rębnie na bardziej złożoną, która w mniejszym stopniu będzie zaburzać teren cenny przyrodniczo.</p>

2.	Lasy o szczególnym znaczeniu dla lokalnej społeczności	<p>1. Zgłaszam postulat o symboliczne włączenie załączonego obszaru jako Lasu o Funkcji społecznej Oddziały 283, 271</p> <p>Modyfikacja obecnego PULu na terenie wyznaczonych lasów społecznych</p> <p>Gospodarka leśna na zaproponowanych przez Nadleśnictwo lasów społecznych</p>	 <p>1. Zgłaszam propozycję o zaniechanie zaplanowanej rębni zupełnej na rok 2026, w oddziale 271 i zastąpienie jej rębnią stopniową wzorem oddziału 283. Las ten jest intensywnie wykorzystywany przez mieszkańców pobliskiego osiedla. Jest to regularne miejsce spacerów. Las ten w przypadku wybudowania wschodniej obwodnicy Warszawy będzie jedynym dostępnym fragmentem lasu od strony Rembertowa. Rębnia zupełna w tym fragmencie lasu zawsze wzbudzała w lokalnej społeczności silny sprzeciw</p> <p>2. 17-03-1-03-174-m, 17-03-1-03-174-d, 17-03-1-03-162-f, 17-03-1-03-137-a (rębnia zupełna 6,6ha), 17-03-1-03-138-b; 17-03-1-03-139-g, 17-03-1-03-146-d, 17-03-1-03-135-j, 17-03-1-03-136-b, 17-03-1-03-136-j – w sumie na tej powierzchni w ramach rębni zupełnej zostanie wycięte 12 ha lasu. Wszystkie wymienione wydzielania są tylko przykładami zaplanowanych rębni w ostatnich latach obowiązującego PULu, na terenie planowanych lasów społecznych. Proponuję rezygnację z pozyskania drewna na tym terenie lub zmianę planowanych rębni zupełnych na rębnie złożone.</p> <p>3. Mając na uwadze główne założenie Lasów Społecznych na tych terenach funkcja społeczna i przyrodnicza jest funkcją wiodącą w związku z tym proponuję znaczące zmniejszenie pozyskania drewna na tym terenie. Pozyskanie jeśli będzie miało miejsce powinno się odbywać przy pomocy rębni V lub innych rębni złożonych, które zapewnią trwałość pokrycia drzewami na dużym obszarze, cytując rozporządzenie 58 Generalnego Dyrektora Lasów Państwowych "W lasach o zwiększonej funkcji społecznej prowadzenie gospodarki leśnej ukierunkowane jest na zachowanie ich charakteru oraz utrzymanie walorów krajobrazowych lasu".</p>
----	--	---	---

Lp.	Opiniowane zagadnienie	Zgłaszam uwagi do przedstawionych materiałów TAK/NIE	Opinia/Uwaga/Propozycja i jej ewentualne uzasadnienie
3.	Potrzeby w zakresie zagospodarowania turystycznego lasów	TAK	<p>Wobec dosyć szczególnej sytuacji istniejącej w Nadleśnictwie Drewnica, gdzie bardzo duża powierzchnia kompleksu leśnego blisko Warszawy jest niedostępna dla mieszkańców z powodu funkcjonowania terenu użytkowanego przez wojsko postuluję o wyznaczenie tras turystycznych: pieszych i rowerowych (po istniejących drogach leśnych) na terenie fragmentu lasu rembertowsko-okuniewskiego w trójkącie pomiędzy miejscowościami Michałów, Pustelnik, i Łęka. Jest to w dużej mierze teren oznaczony na mapach BDL jako lasy wodochronne. Obie funkcje można idealnie połączyć, pozyskując drewno w zrównoważony sposób przy pomocy rębni złożonych wspierane są obie funkcje lasu czyli ochrona zasobów wodnych i funkcja turystyczna.</p>
4.	Inne	TAK/retencja wody	<p>3. W ramach nowego PULu proponuję wdrożyć działania retencyjne poprzez weryfikację istniejących rowów melioracyjnych co ma zastosowanie do bardzo gęstej sieci rowów w oddziałach 234, 235, 205, 206, które odprowadzają wodę do głębokiego kanału w oddziałach 171, 207. Odwadnianie tak dużej powierzchni lasu w obecnej sytuacji hydrologicznej jest nieuzasadnione. Na większości z nich brakuje zastawek, które pozwalają hamować odpływ.</p> <p>4. Proponuję zlikwidować rowy melioracyjne, które przecinają bagno w oddziałach 129, 130, 170, 169, nie widzę uzasadnienia potrzeby odwadniania tego terenu.</p>

Lista obecności Zespołu Lokalnej Współpracy w dniu 10.04.2026 r.  
Opinia

Lp.	Imię i nazwisko	Stanowisko/Instytucja	Podpis
1	DANIEL SOBÓZAK	PREZES ZARZĄDU STOWARZYSZENIA Z BIEGIEM DWÓCH RZEK	
2	TERZA KUSPELD	MACEJUNA SR STAROSTA POWIATOWY W WĘSZKOWICACH	
3	Agnieszka Chyła	Fundacja Zielona Pierścień Miast	
4	MARGARITA GÓRECUA	NACZELNIK WYDZIAŁU OCHRONY ŚRODOWISKA DLA DZIEDZICY REMBERTOW M.ST. W-WY	
5	Magdalena Zielenisko	MIĘDZA ZIELONKA	
6	Anka diusa Redlich	Pracownia Stowarzyszenia „Bractwo Zabradowe”	
7	Zoune Simeyidhe	Miasto Zielonka	
8	Gregor Łyda	Stowarzyszenie Powiatowe w 2010 miod	
9	Adam Dawidki	Kampinoski Park Nawodowy i PTK	
10	mł. chor. Zielinski Kmylnaf	1 Brygada Pancerna	
11	Pawel Zechinow	20 PZG LPRZAKA	
12	MICHAŁ BUDRICKI	SPORT EXPO LOCAL PRODUCTS	
13	Weronika Tumolska	NW Wotomin PGL Wody Polskie	
14			
15			
16			

17			
18			
19			
20			
21			
22			
23			
24			
25			
26			
27			
28			
29			
30			
31			
32			
33			
34			