









załącznik nr 1	ark. nr 8	skala 1:1000	dz. nr: 127/9, 127/10, 127/11,	obręb: Gockowice	gmina: Chojnice
----------------	-----------	--------------	--------------------------------	------------------	-----------------

-  granice terenu objętego wnioskiem
-  granice obszaru, w stosunku do którego decyzja o ustaleniu lokalizacji strategicznej inwestycji w zakresie sieci przesyłowej ma wywołać skutek, o którym mowa w art. 22 ust. 1 – powierzchnia obszaru w granicach działki nr: 127/9 wynosi 25m², 127/10 wynosi 305m², 127/11 wynosi 19m²,
-  oś linii 110 kV
-  projektowany słup linii 110 kV
-  istniejący słup linii 110 kV przeznaczony do demontażu
-  oś linii 0,4 kV
-  projektowany słup linii 0,4 kV
-  słup linii 0,4 kV przeznaczony do demontażu