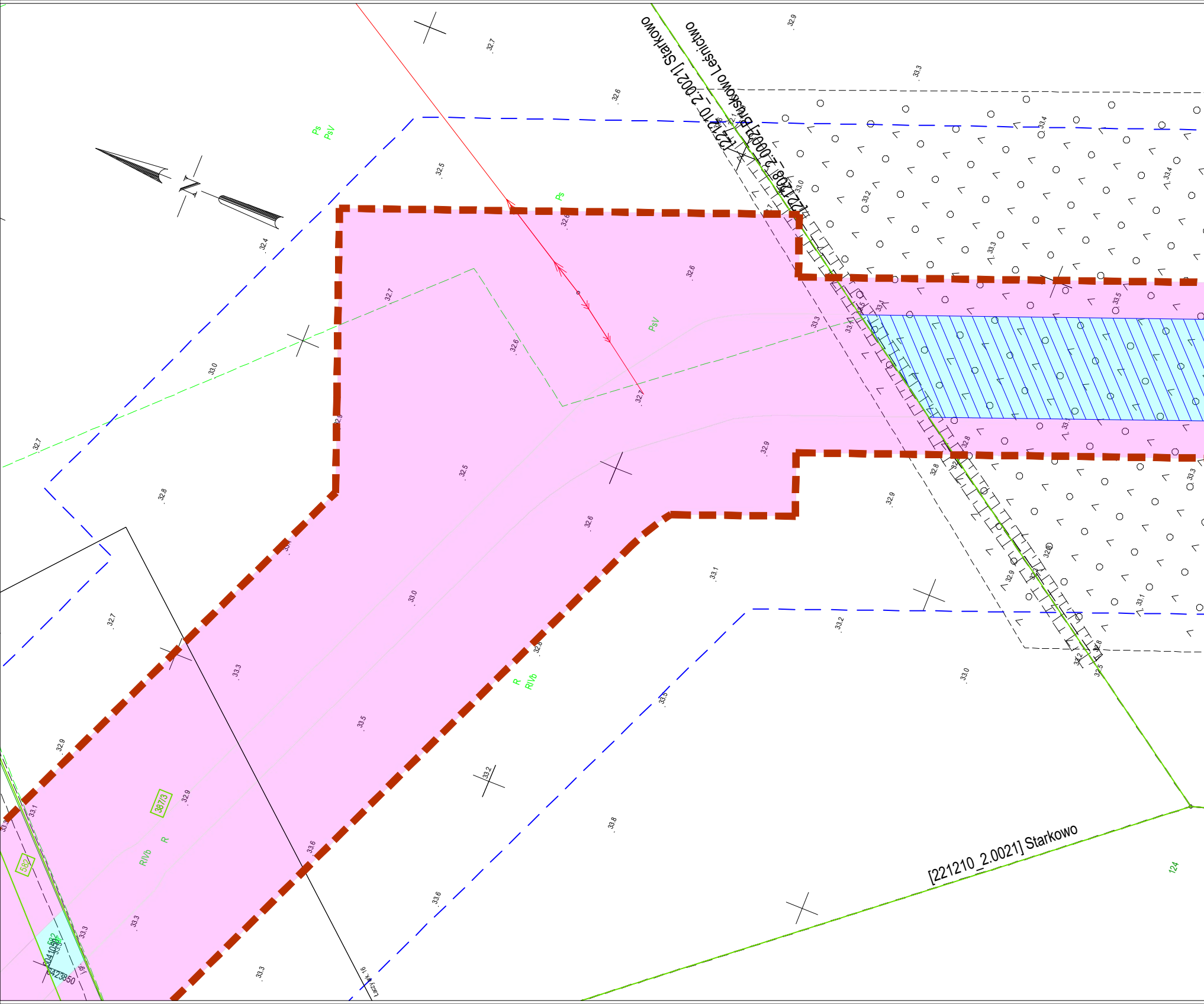
[221210_2.0021] Starkowo
[221208_2.0002] Brzeskowo Leśnictwo
[221210_2.0021] Starkowo
N
Ps
PsV
Ps
PsV
R
RIVb
R
RIVb
387/3
582
124

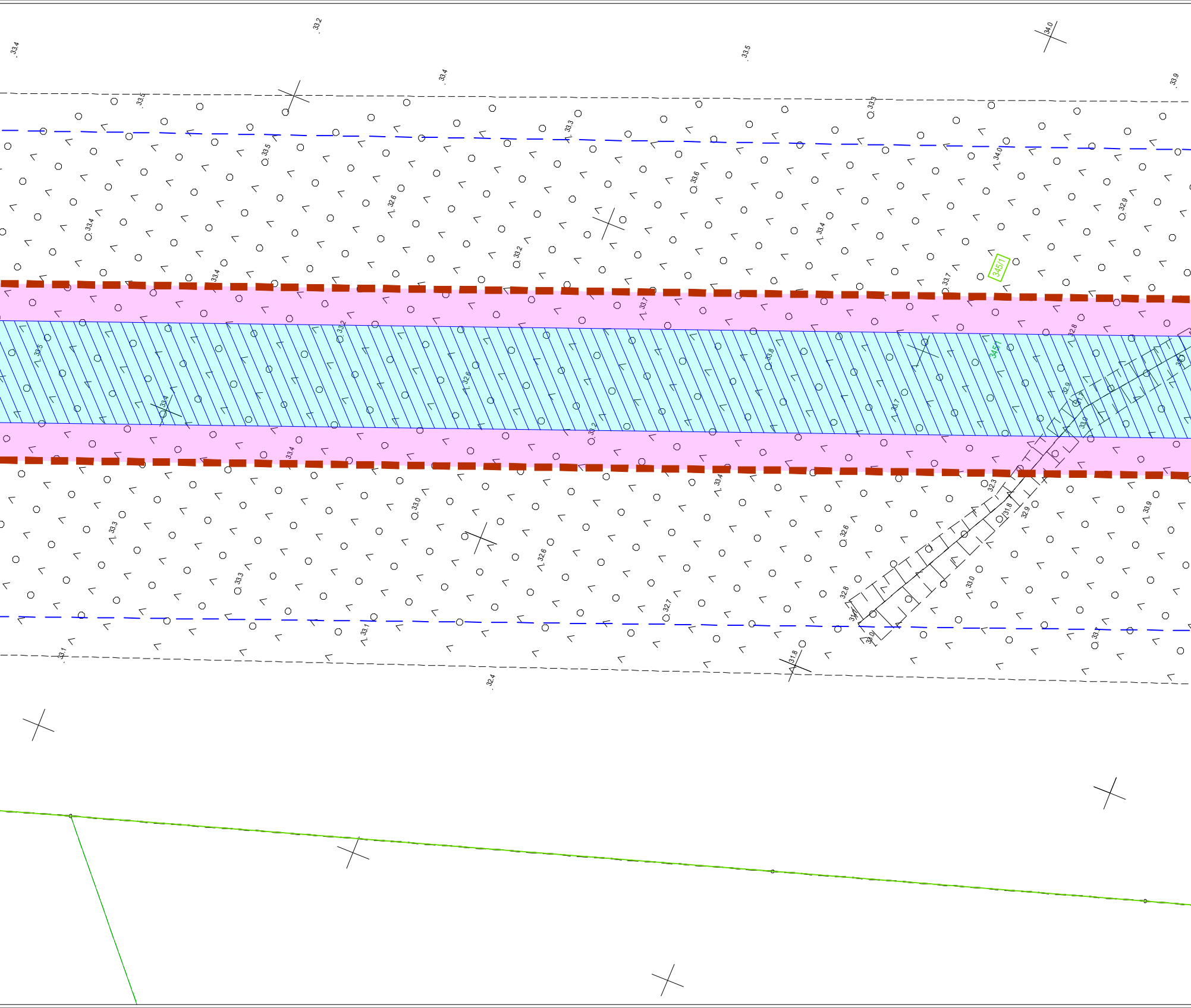
33.4
33.2
33.5
34.0
33.4
33.9
33.5
33.3
33.3
33.5
34.0
33.6
32.6
33.4
32.9
33.4
33.2
345/1
33.4
33.7
33.7
32.8
33.5
33.2
33.8
345/1
32.6
33.4
32.9
33.7
33.0
33.2
33.4
33.4
32.3
31.8
32.9
33.9
33.0
33.3
32.6
32.6
33.3
33.0
32.8
32.7
33.1
33.0
33.1
33.1
31.8
32.4

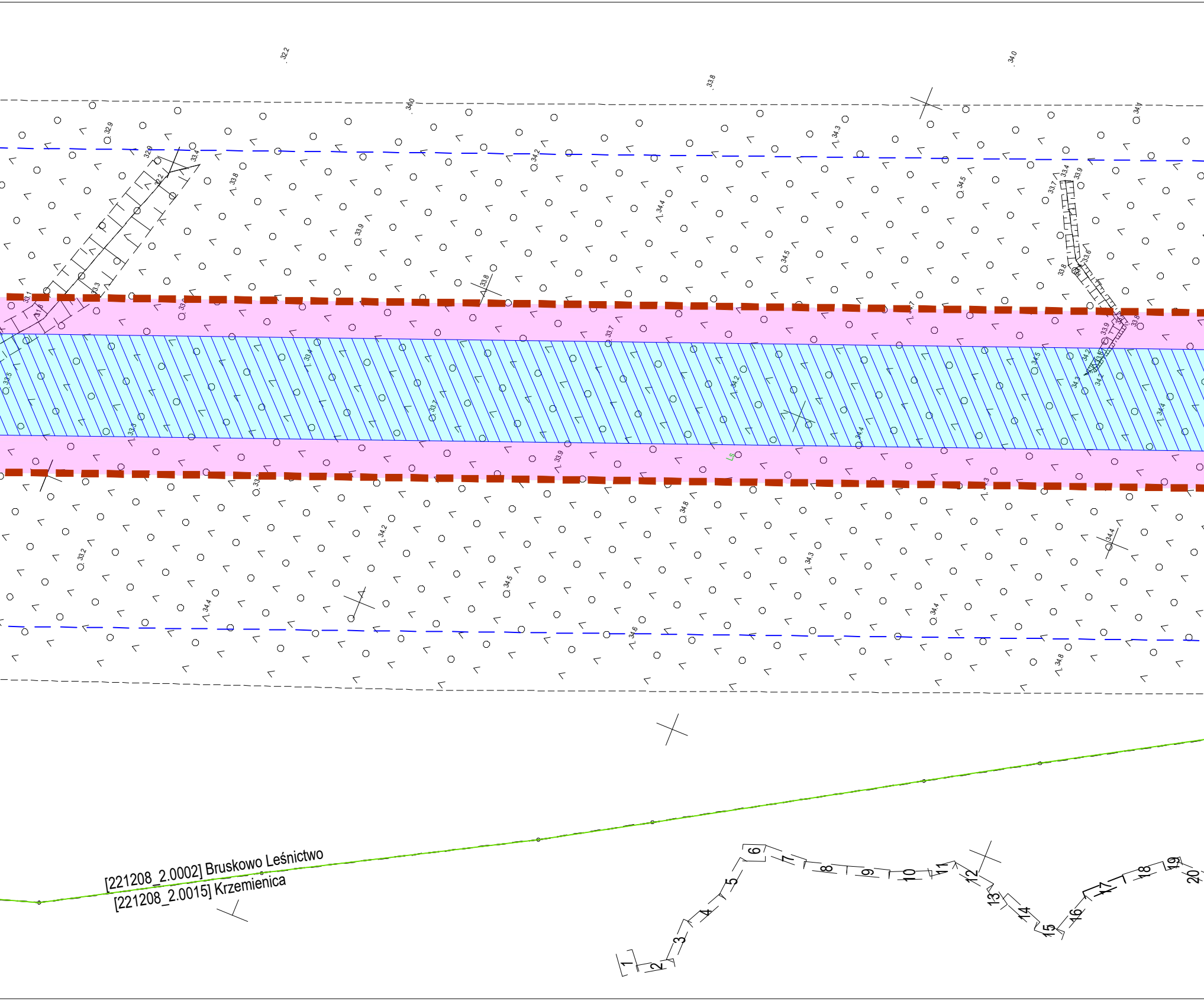
[221208_2.0002] Bruskowo Leśnictwo
[221208_2.0015] Krzemienica
1
2
3
4
5
6
7
8
9
10
11
12
13
14
15
16
17
18
19
20

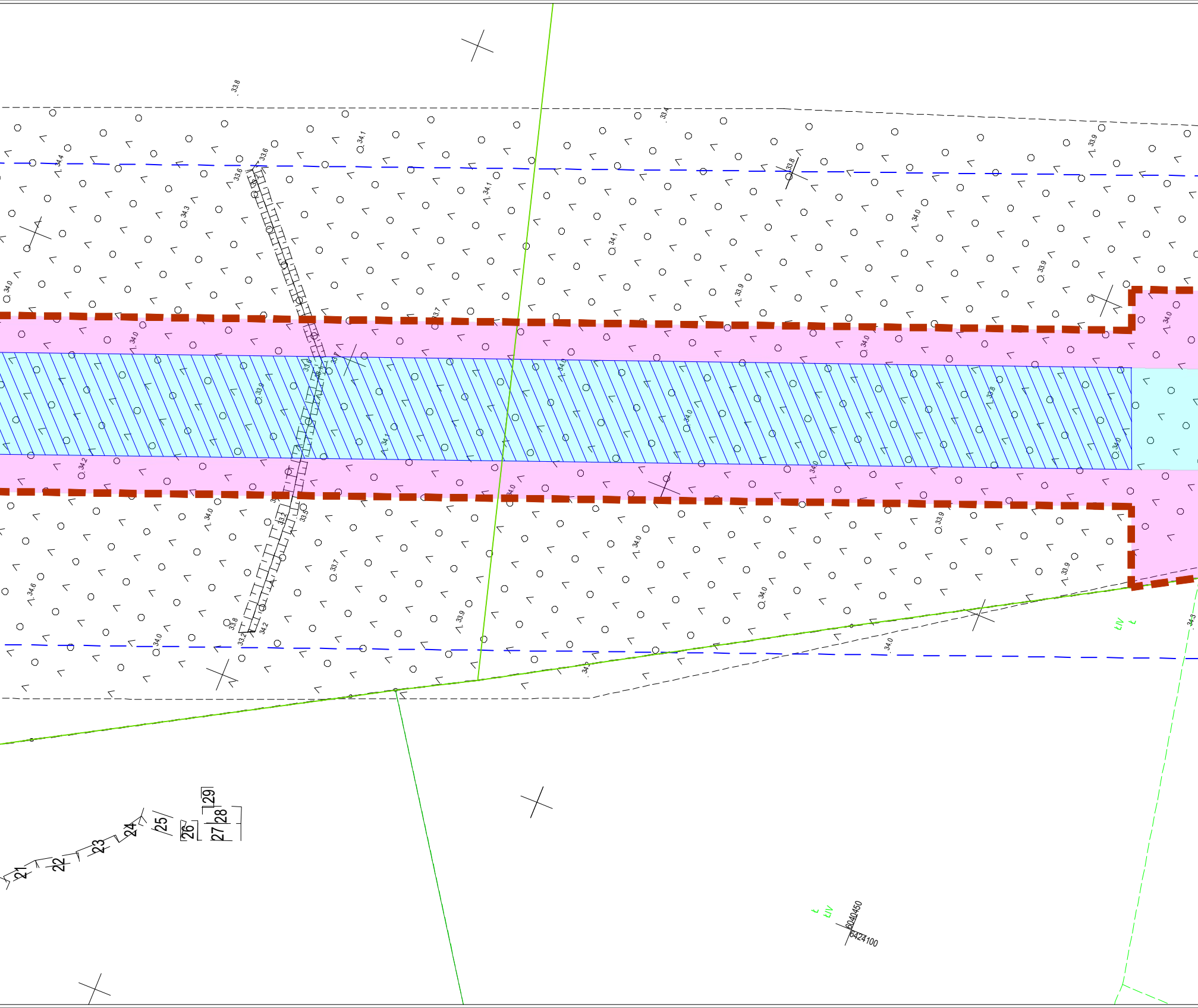
33.8
33.4
34.1
33.6
34.4
33.6
34.3
34.1
34.1
33.8
34.0
33.9
33.9
33.9
34.0
34.0
33.7
34.0
34.0
34.0
33.9
34.0
33.8
34.1
34.0
34.0
34.0
34.2
34.0
34.0
33.5
33.2
33.9
34.0
33.7
34.6
34.0
33.8
34.2
33.2
34.0
33.9
34.0
33.9
34.2
34.0
34.3
ŁIV
Ł
21
22
23
24
25
26
27
28
29
6040450
6424100

POMORSKI URZĄD WOJEWÓDZKI
W GDAŃSKU
WYDZIAŁ INFRASTRUKTURY

Załącznik nr 1 ark. 18
do decyzji Wojewody Pomorskiego
nr WI-V.747.5.4.2026.AS

Małgorzata Cymerys
Elektronicznie podpisany przez Małgorzata Cymerys
Data: 2026.05.20 09:02:49 +02'00'

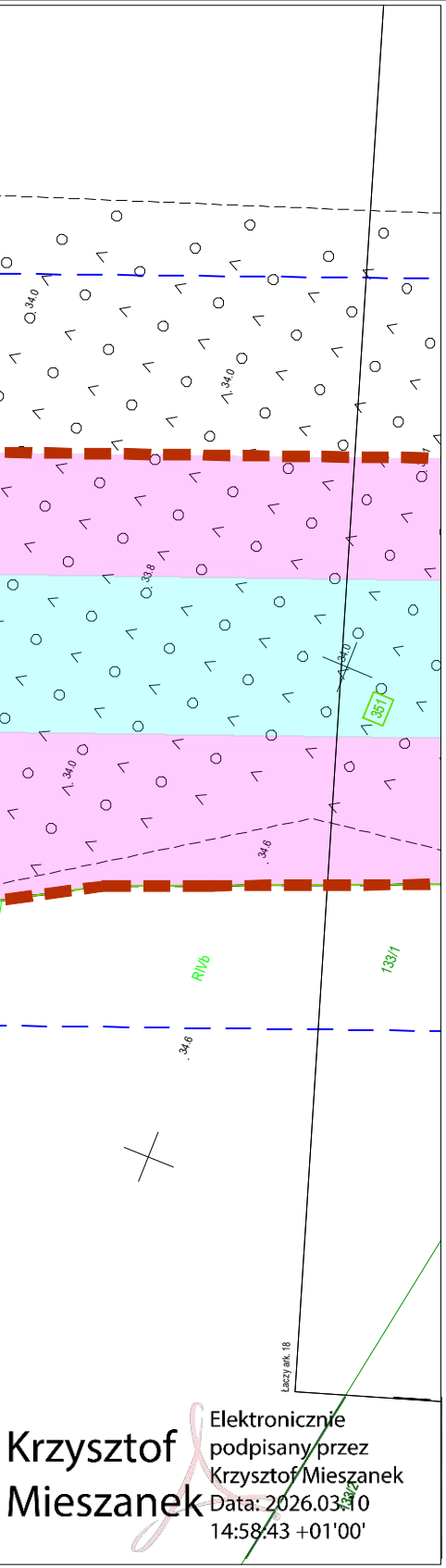

34.0
34.0
33.8
34.0
351
34.0
34.6
RNb
133/1
34.6
Łączy ark. 18
133/2

Krzysztof Mieszanek
Elektronicznie podpisany przez Krzysztof Mieszanek
Data: 2026.03.10 14:58:43 +01'00'

PGI PLAN B sp. z o.o.
ul. 12 Lutego 25
82-300 Elbląg
tel. 502 764 974

Kierownik prac geodezyjnych:
Krzysztof Mieszanek, nr upr. zaw. 19794

mgr inż. Krzysztof Mieszanek
GEODETA UPRAWNIONY
nr upr. zaw. 19794

MAPA DO CELÓW PROJEKTOWYCH ARK. 17 (29)

Nazwa miejscowości \ obiekt	MFW Bałtyk I
Oznaczenie kancelaryjne zgłoszenia pracy geodezyjnej:	6640.3178.2024
Jednostka ewidencyjna:	Ustka [221210_2], Redzikowo [221208_2]
Obręb ewidencyjny:	obr. Starkowo, Krzemienica, Bruskowo Leśnictwo
Skala mapy:	1:500
Układ współrzędnych prostokątnych płaskich: 2000/6	Układ wysokości: PL-EVRF2007-NH
Oznaczenie granic obszaru, który był przedmiotem aktualizacji:	– – –
Data opracowania mapy:	05.11.2024 r.

Granice działek ewidencyjnych wniesiono na podstawie współrzędnych pozyskanych z PODGiK w Słupsku
Nie wyklucza się istnienia w terenie innych nie wykazanych na niniejszej mapie urządzeń podziemnych, które nie były zgłoszone do inwentaryzacji.

Oświadczam, że niniejszy dokument został opracowany w wyniku prac geodezyjnych i kartograficznych, których rezultaty zawiera operat techniczny pozytywnie zweryfikowany. Jednocześnie informuję, że jestem świadomy odpowiedzialności karnej za złożenie fałszywego oświadczenia	
Identyfikator zgłoszenia prac geodezyjnych	6640.3178.2024
Organ służby geodezyjnej, który otrzymał zgłoszenie	Starosta Słupski
Wykonawca prac geodezyjnych	PGI PLAN B sp. z o.o. ul. 12-go Lutego 25 82-300 Elbląg
Nr oraz data sporządzenia dokumentu zawierającego wynik pozytywnej weryfikacji	**Protokół Weryfikacji NR 6640.3178.2024 52468 z dnia 15.11.2024**
Imię i nazwisko oraz nr uprawnień zawodowych kierownika prac	**Krzysztof Mieszanek Nr uprawnień 19794**

Mapa zaktualizowana na podstawie bazy danych EGIB
10.03.2026

Legenda:

90/7	Numer działki objętej wnioskiem
───	Granica działki objętej wnioskiem
▬ ▬ ▬	Granica terenu objetego wnioskiem
🟦	Obszar działki objętej wnioskiem, dla której decyzja o ustaleniu lokalizacji strategicznej inwestycji dla zespołu urządzeń do wyprowadzenia mocy z Morskiej Farmy Wiatrowej MFW Bałtyk I ma wywołać skutek z art. 22 ust. 1 oraz ust. 2 pkt 1, 2 i 3 Ustawy z dnia 24 lipca 2015 r. o przygotowaniu i realizacji strategicznych inwestycji w zakresie sieci przesyłowych.
🟪	Obszar działki objętej wnioskiem, dla której decyzja o ustaleniu lokalizacji strategicznej inwestycji dla zespołu urządzeń do wyprowadzenia mocy z Morskiej Farmy Wiatrowej MFW Bałtyk I ma wywołać skutek z art. 22 ust. 1 w związku z ust. 5 Ustawy z dnia 24 lipca 2015 r. o przygotowaniu i realizacji strategicznych inwestycji w zakresie sieci przesyłowych.
▨	Obszar działki objętej wnioskiem, dla której decyzja o ustaleniu lokalizacji strategicznej inwestycji dla zespołu urządzeń do wyprowadzenia mocy z Morskiej Farmy Wiatrowej MFW Bałtyk I ma wywołać skutek z art. 22 ust. 1 oraz ust. 2 pkt 1 i 2 Ustawy z dnia 24 lipca 2015 r. o przygotowaniu i realizacji strategicznych inwestycji w zakresie sieci przesyłowych.

Zamawiający/Investor:
Bałtyk
equinor Polenergia
MFW Bałtyk I S.A.
ul. Krucza 24/26
00-526 Warszawa

Jednostka projektowa/Author:
ENPROM
ul. Taneczna 18C,
02-829 Warszawa
tel. +48 22 203 41 58
e-mail: office@enprom.pl

Wykonawca/Contractor:
PROJMORS ABE GROUP
ul. Narwicka 2D,
80-557 Gdańsk
tel. +48 58 520 33 03
e-mail: projmors@projmors.pl

RAMBOLL
Ramboll Polska Sp. z o.o.
ul. Bitwy Warszawskiej 1920 r. 7
tel. +48 22 372 0050
e-mail: rpl-biuro@ramboll.com

Nazwa inwestycji/Assignment:
Budowa zespołu urządzeń służących do wyprowadzenia mocy z Morskiej Farmy Wiatrowej MFW Bałtyk I - odcinek lądowej infrastruktury przyłączeniowej / Construction of the offshore wind farm MFW Bałtyk I

BRANŻA ELEKTRYCZNA / ELECTRICAL DISCIPLINE

Specjalność/Discipline:	Projektant / Designer:	Nr uprawnień / License no.:	Podpis/Signature:
elektr / electr disc.	mgr inż. Mateusz Rumian	MAP/0751/PWBE/21	Rumian
Specjalność / Discipline:	**Sprawdzający / Checked by:**	**Nr uprawnień / License no.:**	**Podpis/Signature:**
elektr / electr disc.	mgr inż. Piotr Cyran	MAP/0034/POOE/11	Cyran

Faza/Phase: Decyzja o ustaleniu lokalizacji strategicznej inwestycji / Location Decision			Data/Date: 03.2026
Branża/Discipline: Wielobranżowy / Multidisciplinary	Tom/Volume: -	Teczka/Folder: -	Skala/Scale: 1:500

Tytuł rysunku/Drawing name: Załącznik nr 7 do wniosku o wydanie decyzji o ustaleniu lokalizacji strategicznej inwestycji w zakresie Inwestycji pn. "Budowa zespołu urządzeń służących do wyprowadzenia mocy z Morskiej Farmy Wiatrowej MFW Bałtyk I - odcinek lądowej infrastruktury przyłączeniowej"

Nr rysunku/Drawing no.: -

Strona/Page: 18/28