

ZARZĄDZENIE
REGIONALNEGO DYREKTORA
OCHRONY ŚRODOWISKA W GDAŃSKU

z dnia *28 października* 2015 roku
w sprawie wyznaczenia szlaków udostępnionych
dla ruchu pieszego i rowerowego
w rezerwacie przyrody „Widowo”

Na podstawie art. 15 ust. 1 pkt 15 ustawy z dnia 16 kwietnia 2004 roku o ochronie przyrody (Dz. U. z 2015 r. poz. 1651) zarządza się, co następuje:

§ 1. Wyznacza się szlaki udostępnione dla ruchu pieszego i rowerowego w rezerwacie przyrody „Widowo”.


§ 2. 1. Szlaki udostępnione dla ruchu pieszego i rowerowego zlokalizowane są w gminie Krokowa na gruntach stanowiących własność Skarbu Państwa w zarządzie: Urzędu Morskiego w Gdyni Obwodu Ochrony Wybrzeża Lubiatowo (część północna rezerwatu) i Nadleśnictwa Wejherowo, Leśnictwa Lisewo (część południowa rezerwatu).

2. Wykaz wydzieliń przez które przebiegają szlaki udostępnione dla ruchu pieszego i rowerowego stanowi załącznik nr 1 do zarządzenia.

3. Wykaz wydzieliń przez które przebiegają szlaki udostępnione dla ruchu pieszego stanowi załącznik nr 2 do zarządzenia.

4. Przebieg szlaków udostępnionych dla ruchu pieszego i rowerowego przedstawia mapa stanowiąca załącznik nr 3 do zarządzenia.

§ 3. Zarządzenie wchodzi w życie z dniem podpisania.



Regionalny Dyrektor
Ochrony Środowiska
w Gdańsku

Hanna Dzikowska

Załącznik nr 1

Wykaz wydzieleń przez które przebiegają szlaki udostępnione dla ruchu pieszego i rowerowego

Lp.	Numer wydzielenia	Sprawujący zarząd
SZLAK UDOSTĘPNIONY DLA RUCHU PIESZEGO I ROWEROWEGO		
1.	3G-d ¹⁾	Nadleśnictwo Wejherowo
2.	3G-f	
3.	3G-g	
4.	3G-h	
5.	3G-i	
6.	148k ²⁾	Urząd Morski w Gdyni
7.	147d	
8.	147c	

¹⁾ Nadleśnictwo Wejherowo, obręb Kolkowo, leśnictwo Lisewo, wg Planu Urządzenia Lasu na lata 2015-2024.

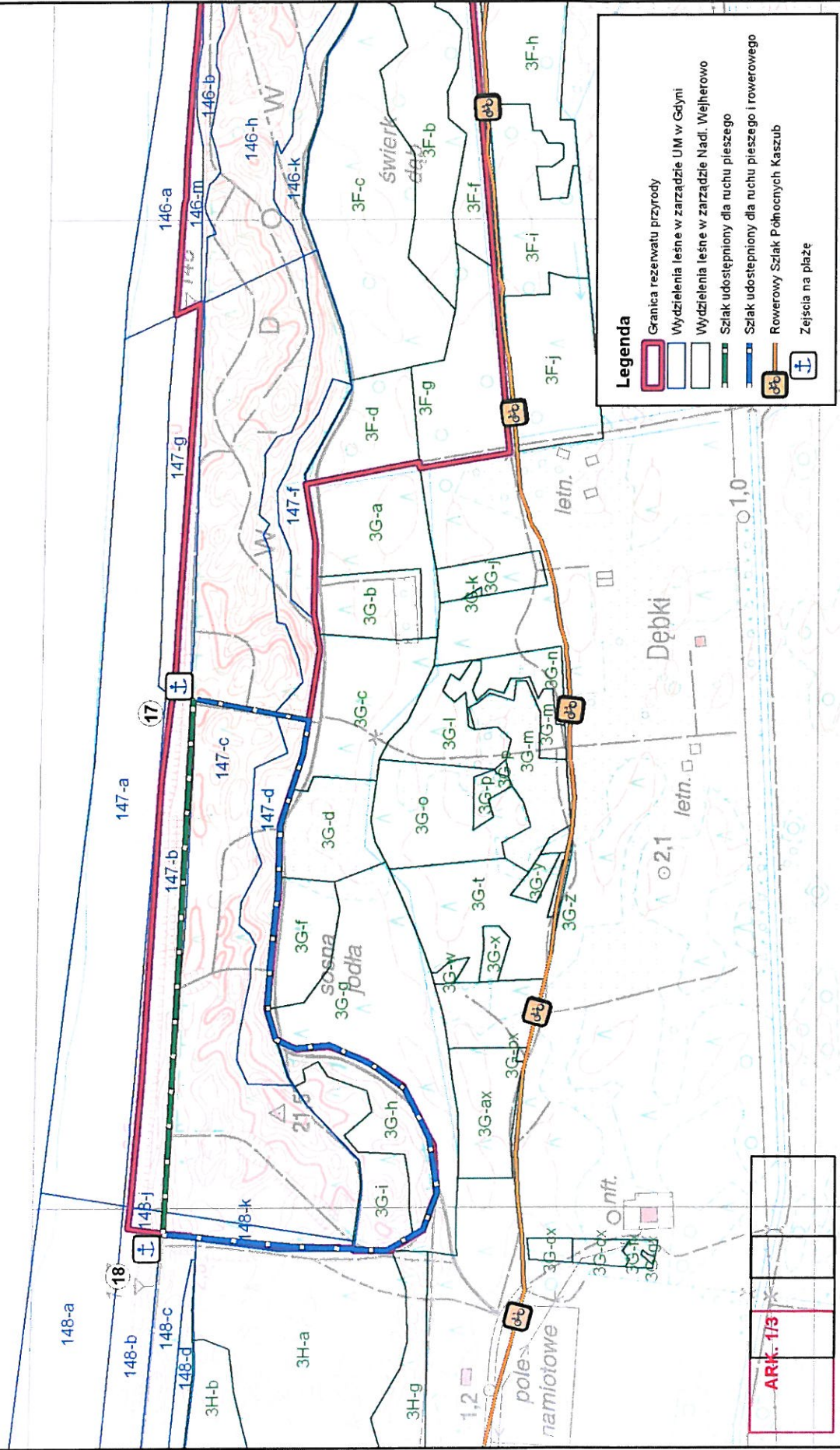
²⁾ Urząd Morski w Gdyni, Obwód Ochrony Wybrzeża Lubiatowo, wg Planu Urządzenia Lasu na lata 2007-2016.

Załącznik nr 2

Wykaz wydzieleni przez które przebiegają szlaki udostępnione dla ruchu pieszego

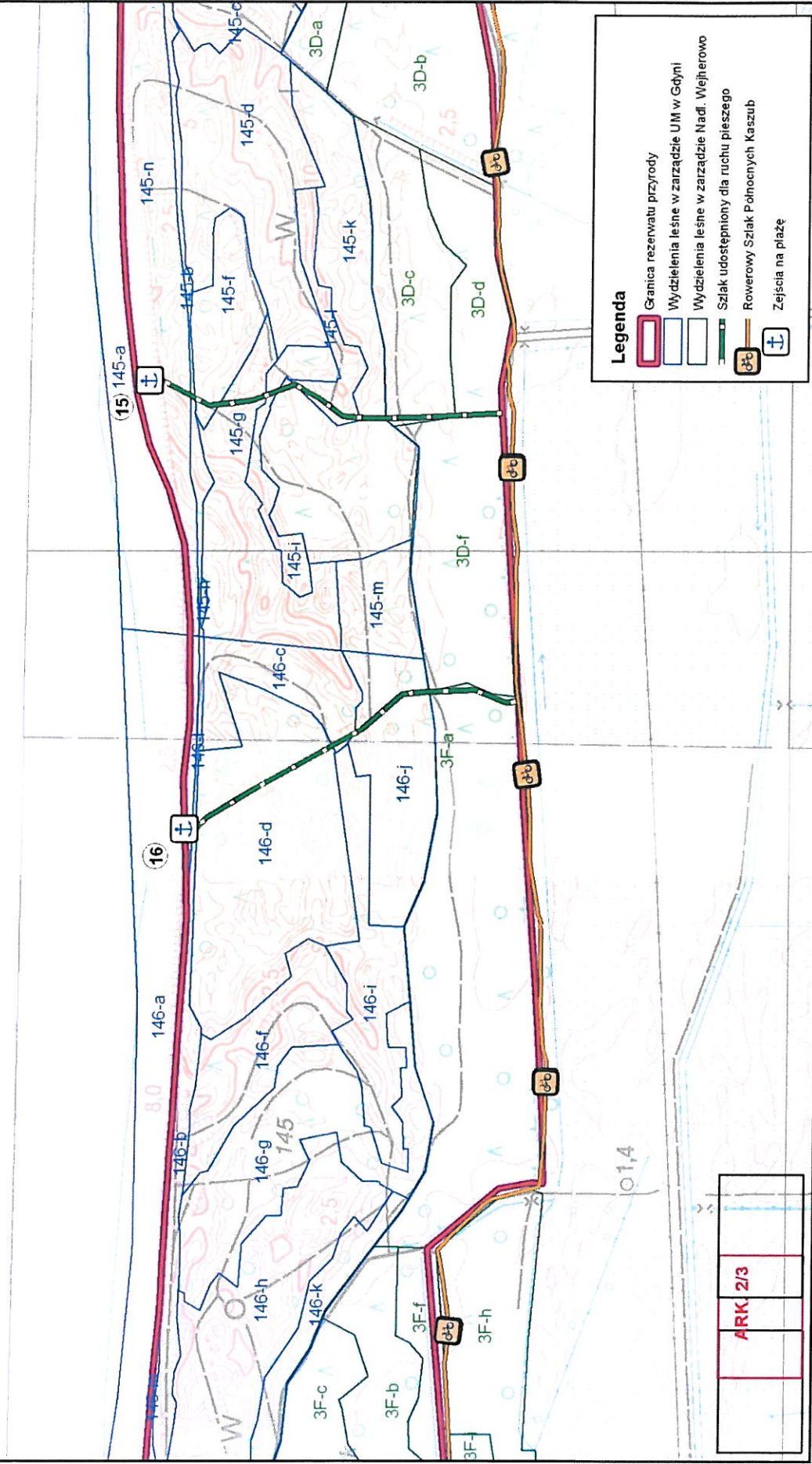
Lp.	Numer wydzielenia	Sprawujący zarząd
SZLAKI UDOSTĘPNIONE DLA RUCHU PIESZEGO		
Do zejścia na plażę - Nr 12		
1.	3C-g	Nadleśnictwo Wejherowo
Do zejścia na plażę - Nr 13		
2.	3C-m	Nadleśnictwo Wejherowo
3.	3C-i	
4.	144g	Urząd Morski w Gdyni
5.	144k	
Do zejścia na plażę - Nr 14		
6.	3C-m	Nadleśnictwo Wejherowo
7.	3C-i	
8.	3C-j	
9.	3D-a	
10.	145j	Urząd Morski w Gdyni
11.	144h	
12.	144k	
13.	144j	
Do zejścia na plażę - Nr 15		
14.	3D-d	Nadleśnictwo Wejherowo
15.	3D-c	
16.	145k	Urząd Morski w Gdyni
17.	145l	
18.	145i	
19.	145g	
20.	145f	
21.	145b	
22.	145n	
Do zejścia na plażę - Nr 16		
23.	3D-f	Nadleśnictwo Wejherowo
24.	146j	Urząd Morski w Gdyni
25.	146c	
26.	146d	
27.	146b	
Szlak pieszcy od wejścia na plażę Nr 17 do Nr 18		
28.	Droga leśna pomiędzy wydzielieniami 147 c, 148j, 147b	Urząd Morski w Gdyni

Przebieg szlaków udostępnionych dla ruchu pieszego i rowerowego (cz. 1)



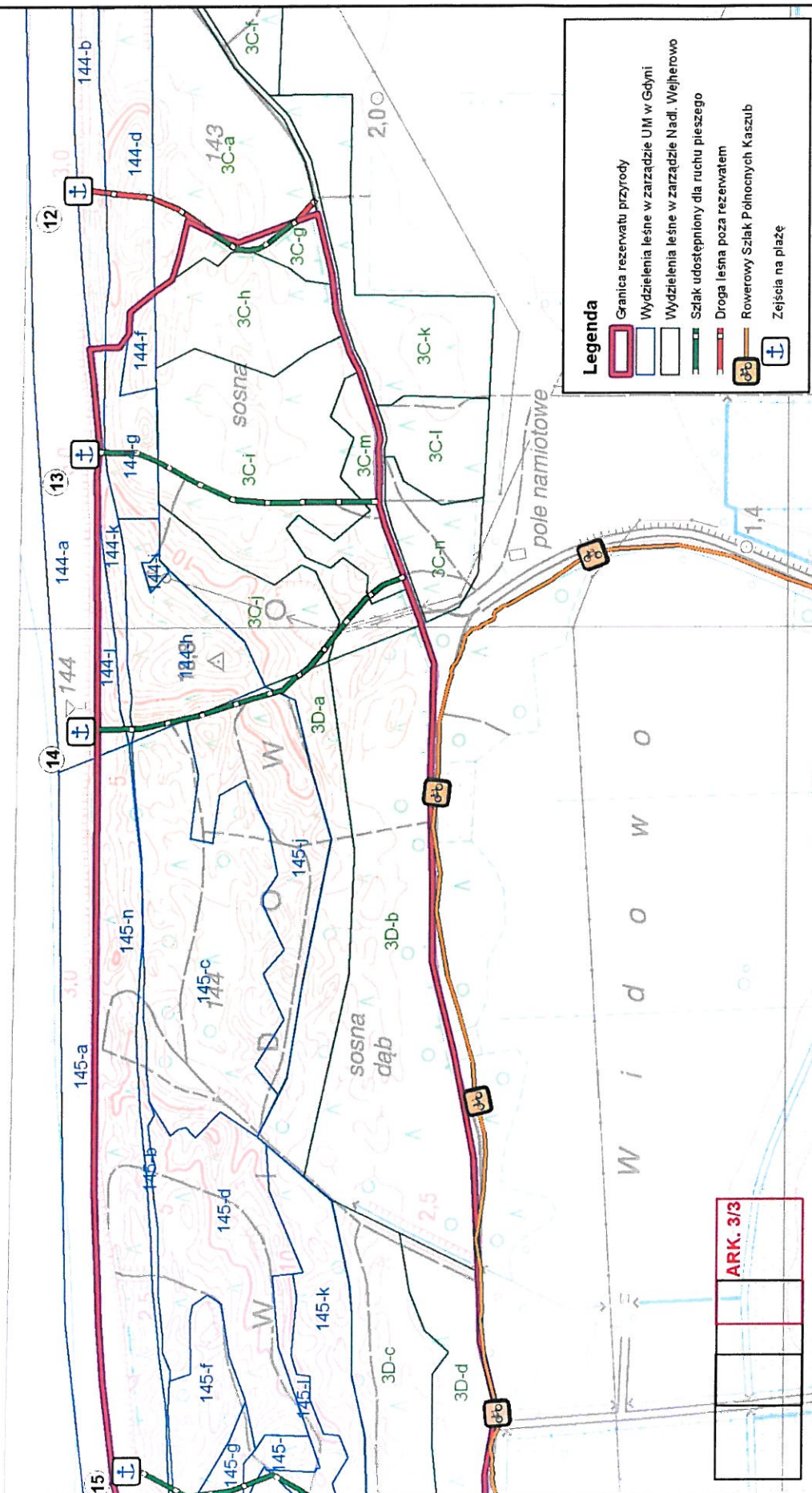
Załącznik nr 3

Przebieg szlaków udostępnionych dla ruchu
pieszego i rowerowego (cz. 2)



	ARK. 2/3		

Przebieg szlaków udostępnionych dla ruchu pieszego i rowerowego (cz. 3)



Uzasadnienie

Zgodnie z art. 15 ust. 1 pkt 15 ustawy z dnia 16 kwietnia 2004 r. o ochronie przyrody (Dz. U. z 2015 poz. 1651) udostępnienie rezerwatu przyrody dla ruchu pieszego i rowerowego następuje po wyznaczeniu szlaku przez regionalnego dyrektora ochrony środowiska.

Według aktu powołującego rezerwat (zarządzenie nr 119/99 Wojewody Pomorskiego z dnia 20 lipca 1999 r. w sprawie uznania za rezerwat przyrody „Widowo” - Dz. Urz. Woj. Pom. Nr 76 poz. 439) ***celem ochrony rezerwatu jest zachowanie zespołu form wydmych, interesujących zbiorowisk leśnych i rzadkich gatunków roślin.***

Rezerwat położony jest na zalesionym przymorskim pasie wydmych. Ochronie podlega fragment wybrzeża morskiego z zespołem form wydmych (wały i pagóry wydmy, wydmy paraboliczne, niecki i rynny deflacyjne) wraz z interesującymi zbiorowiskami leśnymi, których głównym elementem są bory nadmorskie o różnowiekowych drzewostanach. Znaczące powierzchnie zajmuje również pomorski kwaśny las brzoźowo-dębowy. Lokalnie występują inicjalne stadia nadmorskich wydmy białych, nadmorskie wydmy białe oraz nadmorskie wydmy szare. Na uwagę zasługuje występowanie na terenie rezerwatu drzew o okazałych rozmiarach.

W niewielkiej odległości od rezerwatu znajduje się miejscowość turystyczna Dębki (ok. 150 m od granic rezerwatu) w związku z czym obszar jest chętnie odwiedzany przez turystów, szczególnie w sezonie letnim. Kilka kilometrów na wschód od rezerwatu leży miejscowość Karwia, a turyści odwiedzają rezerwat dojeżdżając z miejscowości znajdującym się przy granicy południowej Rowerowym Szlakiem Północnych Kaszub, mającym swój początek w Wejherowie i biegnącym przez Białogórę, Swarzewo, Puck do Gdyni.

Przez teren rezerwatu prowadzi siedem zejść na plażę (nr 12-18), a wydeptane ścieżki mają liczne odgałęzienia. W niniejszym zarządzeniu udostępniono drogi leśne prowadzące do zejść na plażę nr 13-18, a także fragment drogi leśnej znajdujący się w rezerwacie, prowadzący do wejścia na plażę nr 12. Pozostały fragment drogi znajduje się poza rezerwatem i jest ogólnodostępny. Na mapie został on oznaczony jako „droga leśna poza rezerwatem”.

Powyższe uwarunkowania sprawiają, że obszar rezerwatu jest szczególnie narażony na presję człowieka. Przy wzmożonej penetracji ludzkiej dochodzi do niszczenia wydmy (erozja zboczy), niszczenia pokrywy roślinnej, czy zaśmiecania obszaru rezerwatu.

Działania polegające na wytyczeniu szlaków w rezerwacie pozwolą zmniejszyć skutki antropopresji i zachować walory obszaru, zapobiec niszczeniu roślinności, a ruch turystyczny zostanie skierowany tylko do wybranych części rezerwatu.

Ustanowieniem zarządzenia zostanie ponadto sformalizowane udostępnienie rezerwatu, zgodnie z obowiązującymi przepisami ustawy o ochronie przyrody.

Obszar rezerwatu zostaje udostępniony wyłącznie dla ruchu pieszego i rowerowego