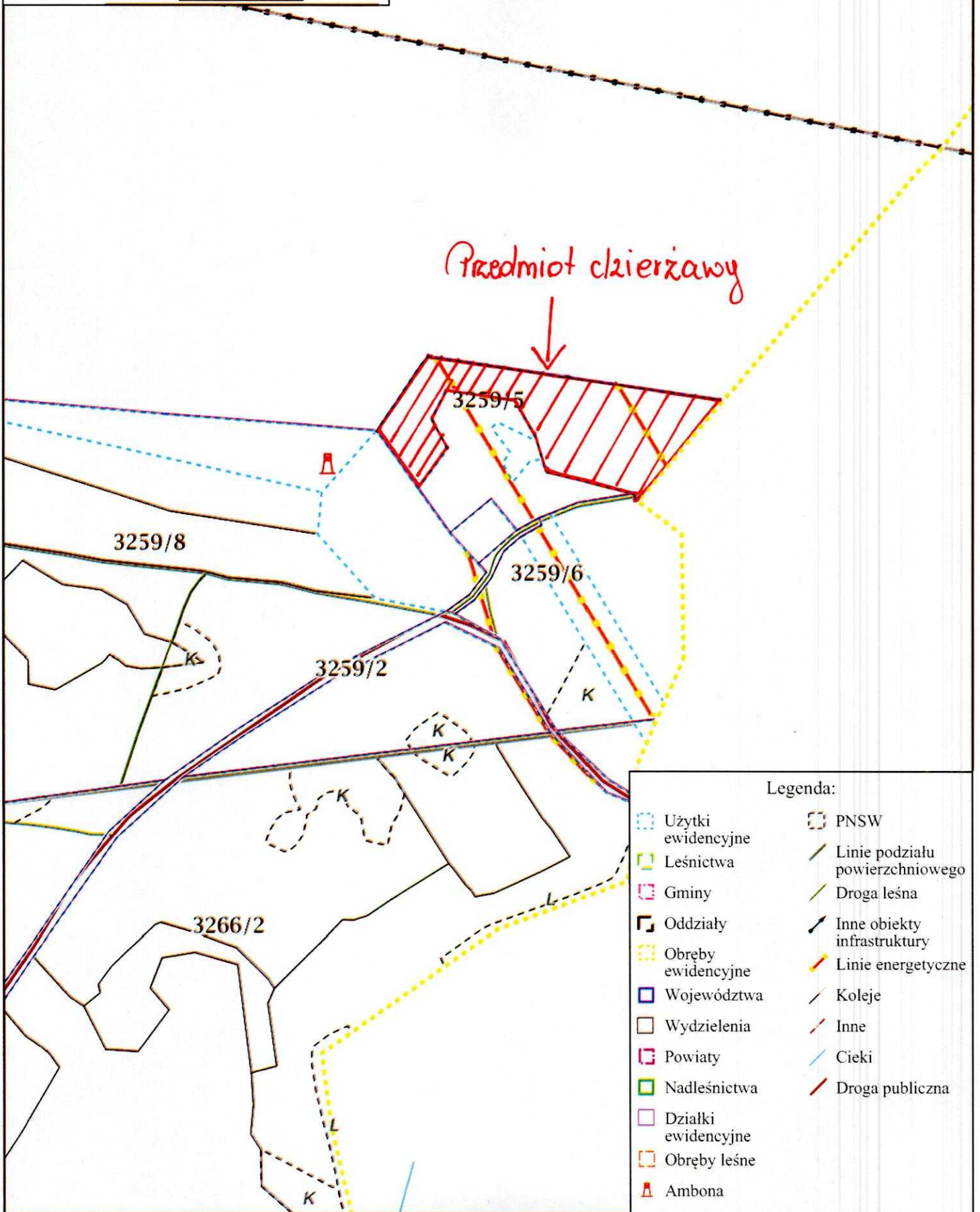




Mapa nr 2
działka nr 3259/5
oddz. 259a
Nadleśnictwo Miradz
Leśnictwo Wycinki
Stan na 21-04-2026



Skala 1:4000
0 50 100 m





Mapa nr 4
działka nr 3327/3
oddz. 327m
Nadleśnictwo Miradz
Leśnictw Rożniaty
Stan na 21-04-2026



Skala 1:5000
0 50 100 m

3327/1
5.35

Go

j
2.58

k
3327/3

l
1.34

Przedmiot dzierżawy

m R
1.02

n
0.82

o Ps-IV
0.19

p-Ps-IV
0.21

Legenda:

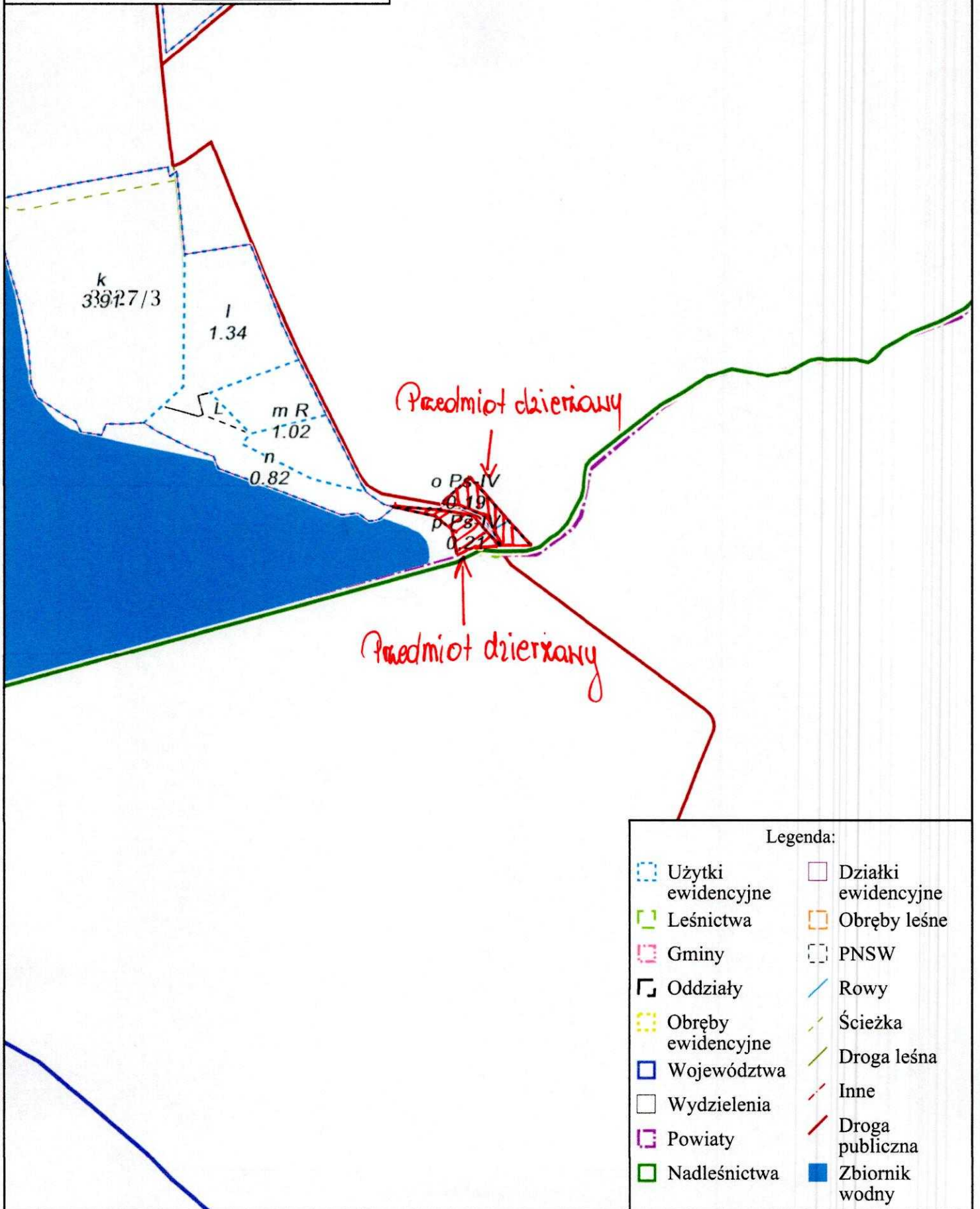
- | | |
|--------------------|------------------------|
| Użytki ewidencyjne | Działki ewidencyjne |
| Leśnictwa | Obręby leśne |
| Gminy | PNSW |
| Oddziały | Rowy |
| Obręby ewidencyjne | Ścieżka |
| Województwa | Droga leśna |
| Wydzielenia | Inne |
| Powiaty | Droga publiczna |
| Nadleśnictwa | Lasy poza zarz. PGL LP |



Mapa nr 5
dz.ew. nr 3327/4 i 3327/5
oddz. 327o oraz 327p
Nadleśnictwo Miradz
Leśnictwo Rożniaty
Stan na 21-04-2026



Skala 1:5000
0 50 100 m



Legenda:

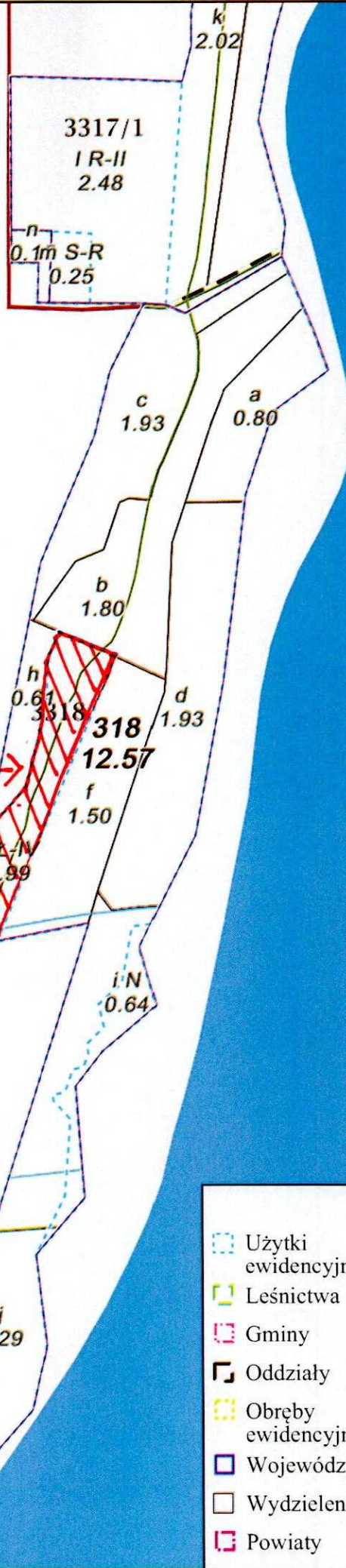
- | | |
|--------------------|---------------------|
| Użytki ewidencyjne | Działki ewidencyjne |
| Leśnictwa | Obręby leśne |
| Gminy | PNSW |
| Oddziały | Rowy |
| Obręby ewidencyjne | Ścieżka |
| Województwa | Droga leśna |
| Wydzielenia | Inne |
| Powiaty | Droga publiczna |
| Nadleśnictwa | Zbiornik wodny |



Mapa nr 6
działka nr 3318
oddz 318g
Nadleśnictwo Miradz
Leśnictwo Rożniaty
Stan na 21-04-2026



Skala 15000
0 50 100 m



Przedmiot dzierżawy

Legenda:

- | | |
|--------------------|---------------------|
| Użytki ewidencyjne | Nadleśnictwa |
| Leśnictwa | Działki ewidencyjne |
| Gminy | Obręby leśne |
| Oddziały | Rowy |
| Obręby ewidencyjne | Droga leśna |
| Województwa | Inne |
| Wydzielenia | Cieki |
| Powiaty | Droga publiczna |