

## **Spis treści**

<b>1.1</b>	<b>SEKCJA CEL ZŁOŻENIA WNIOSKU. ....</b>	<b>6</b>
<b>1.2</b>	<b>SEKCJA PRZYCZYNA PRZEJĘCIA. ....</b>	<b>7</b>
<b>1.3</b>	<b>SEKCJA PRZEJMOWANE PŁATNOŚCI. ....</b>	<b>9</b>
<b>1.3.1</b>	<b><i>PRZEJĘCIE GRUNTÓW</i>. ....</b>	<b>10</b>
<b>1.4</b>	<b>SEKCJA DANE IDENTYFIKACYJNE PRZEKAZUJĄCEGO ALBO SPADKODAWCY ALBO ZAPISODAWCY WINDYKACYJNEGO ALBO ROLNIKA LUB ZARZĄDCY. ....</b>	<b>12</b>
<b>1.5</b>	<b>SEKCJA DZIAŁKI REFERENCYJNE. ....</b>	<b>13</b>
<b>1.6</b>	<b>SEKCJA ZAŁĄCZNIKI. ....</b>	<b>23</b>
<b>1.7</b>	<b>ZAKŁADKA PODSUMOWANIE, WYDRUK ORAZ WYSŁANIE WNIOSKU ....</b>	<b>24</b>
<b>2</b>	<b>BŁĘDY KOMPLETNOŚCI W PRZYPADKU WNIOSKU O WSTĄPIENIE DO TOCZĄCEGO SIĘ POSTĘPOWANIA W SPRAWIE PRYZNANIA PŁATNOŚCI ROLNO-ŚRODOWISKOWO-KLIMATYCZNEJ. ....</b>	<b>27</b>

## Wstęp

W roku 2026 w ramach płatności rolno-środowiskowo-klimatycznej PRSK1420 realizowane mogą być jedynie zobowiązania podjęte w roku 2022 w ramach:

- ✓ **Pakietu 1. Rolnictwo zrównoważone**, które w 2026 roku kontynuowane są jako zobowiązania rolno-środowiskowo-klimatyczne w ramach **Interwencji 9** w ramach Planu Strategicznego dla Wspólnej Polityki Rolnej na lata 2023-2027;
- ✓ wariantów **Pakietu 4. Cenne siedliska i zagrożone gatunki ptaków na obszarach Natura 2000**, które w 2026 roku kontynuowane są jako zobowiązania rolno-środowiskowo-klimatyczne w ramach **Interwencji 10** w ramach Planu Strategicznego dla Wspólnej Polityki Rolnej na lata 2023-2027
- ✓ wariantów **Pakietu 5. Cenne siedliska poza obszarami Natura 2000**, które w 2026 roku kontynuowane są jako zobowiązania rolno-środowiskowo-klimatyczne w ramach **Interwencji 11** w ramach Planu Strategicznego dla Wspólnej Polityki Rolnej na lata 2023-2027

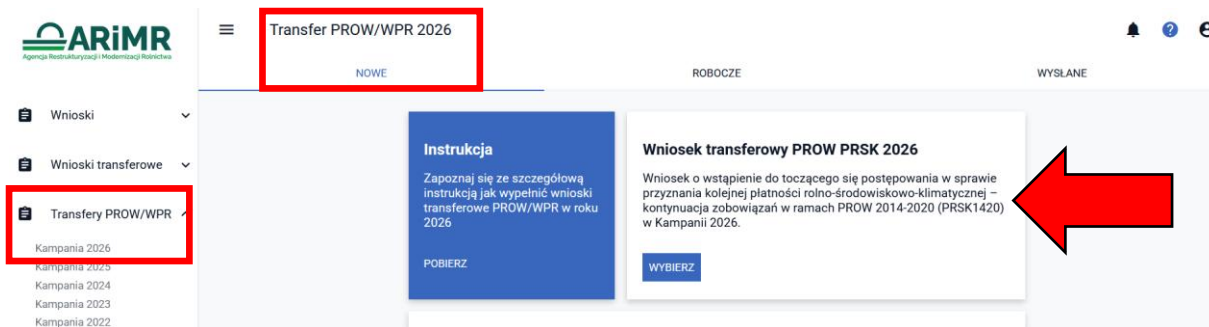
i tylko w ramach tych pakietów (Pakiet 1 (Interwencja 9), Pakiet 4 (Interwencja 10) lub Pakiet 5 (Interwencja 11)) możliwy jest transfer zobowiązania rolno-środowiskowo-klimatycznego PRSK1420, **które w 2026 roku kontynuowane są jako zobowiązanie rolno-środowiskowo-klimatyczne w ramach Planu Strategicznego dla Wspólnej Polityki Rolnej na lata 2023-2027.**

A zatem zarówno w 2025 jak i w 2026 roku nie są realizowane zobowiązania rolno-środowiskowo-klimatyczne (PROW 2014-2020) w ramach:

- ✓ Pakietu 2. Ochrona gleb i wód;
- ✓ Pakietu 3. Zachowanie sadów tradycyjnych odmian drzew owocowych;
- ✓ Pakietu 6. Zachowanie zagrożonych zasobów genetycznych roślin w rolnictwie;
- ✓ Pakietu 7. Zachowanie zagrożonych zasobów genetycznych zwierząt w rolnictwie.

Wniosek o wstąpienie do toczącego się postępowania w sprawie przyznania kolejnej płatności rolno-środowiskowo-klimatycznej – **kontynuacja zobowiązań w ramach PROW 2014-2020 (PRSK1420) w Kampanii 2026** (nazwany w aplikacji eWniosekPlus jako Wniosek transferowy PROW PRSK 2026) w przypadku przeniesienia posiadania gruntów albo śmierci rolnika albo następstwa prawnego **składa się wyłącznie w formie elektronicznej** poprzez aplikację eWniosekPlus.

Z panelu bocznego w zakładce Transfery PROW/WPR wybierz Kampania 2026, a następnie Wniosek transferowy PROW PRSK 2026.



#### A. Ten rodzaj wniosku transferowego rolnik lub zarządca składu, gdy:

1. **przeniesienie posiadania gruntów** objętych zobowiązaniem rolno-środowiskowo-klimatycznym podjętym przez rolnika lub zarządcę **nastąpiło w okresie od dnia złożenia wniosku o przyznanie płatności za dany rok do dnia doręczenia decyzji w sprawie przyznania tej płatności;**
2. **śmierć rolnika lub zarządcy nastąpiła w okresie od dnia złożenia wniosku o przyznanie płatności rolno-środowiskowo-klimatycznej za dany rok do dnia doręczenia decyzji w sprawie o przyznanie tej płatności;**
3. **zdarzenie** w wyniku którego zaistniało następstwo prawne (np. rozwiązanie, albo przekształcenie rolnika lub zarządcy lub wystąpienie innego zdarzenia prawnego, w wyniku którego zaistniało następstwo prawne) **nastąpiło w okresie od dnia złożenia przez tego rolnika lub tego zarządcę wniosku o przyznanie płatności rolno-środowiskowo-klimatycznej za dany rok do dnia doręczenia decyzji w sprawie o przyznanie tej płatności.**

#### B. Termin złożenia Wniosku transferowego PROW PRSK (W-2/394)

Termin na złożenie wniosku o wstąpienie do toczącego się postępowania to:

- ✓ w przypadku przeniesienia posiadania gruntów – **30 czerwca roku**, w którym został złożony wniosek o przyznanie pierwszej lub kolejnej płatności rolno-środowiskowo-klimatycznej;
- ✓ w przypadku śmierci i następstwa prawnego – **7 miesięcy** od dnia otwarcia spadku/wystąpienia zdarzenia prawnego, pod warunkiem, że grunty te były w posiadaniu rolnika lub spadkobiercy lub następcy prawnego **w dniu 31 maja, w którym został złożony ten wniosek.**

Powyższe terminy nie podlegają przywróceniu.

**W 2026 roku kontynuacja zobowiązań rolno-środowiskowo-klimatycznych PRSK1420 możliwa jest tylko w ramach:**

- **Interwencji 9. Kontynuacja zobowiązań rolno-środowiskowo-klimatycznych realizowanych w ramach działania „Działanie rolno-środowiskowo-klimatyczne” objętego Programem Rozwoju Obszarów Wiejskich na lata 2014–2020 w zakresie Pakietu 1. Rolnictwo zrównoważone;**
- **Interwencji 10. Kontynuacja zobowiązań rolno-środowiskowo-klimatycznych realizowanych w ramach działania „Działanie rolno-środowiskowo-klimatyczne” objętego Programem Rozwoju Obszarów Wiejskich na lata 2014–2020 w zakresie Pakietu 4. Cenne siedliska i zagrożone gatunki ptaków na obszarach Natura 2000:**

- ✓ Wariant 10.1. Zmiennowilgotne łąki trzęślicowe,
  - ✓ Wariant 10.2. Zalewowe łąki selernicowe i słonorośla,
  - ✓ Wariant 10.3. Murawy,
  - ✓ Wariant 10.4. Półnaturalne łąki wilgotne,
  - ✓ Wariant 10.5. Półnaturalne łąki świeże,
  - ✓ Wariant 10.6.1. Torfowiska – wymogi obowiązkowe,
  - ✓ Wariant 10.6.2. Torfowiska – wymogi obowiązkowe i uzupełniające,
  - ✓ Wariant 10.7. Ekstensywne użytkowanie na obszarach specjalnej ochrony ptaków (OSO),
  - ✓ Wariant 10.8. Ochrona siedlisk lęgowych ptaków: rycyka, kszyka, krwawodzioba lub czajki,
  - ✓ Wariant 10.9. Ochrona siedlisk lęgowych ptaków: wodniczki,
  - ✓ Wariant 10.10. Ochrona siedlisk lęgowych ptaków: dubelta lub kulika wielkiego,
  - ✓ Wariant 10.11. Ochrona siedlisk lęgowych ptaków: derkacza;
- **Interwencji 11. Kontynuacja zobowiązań rolno-środowiskowo-klimatycznych realizowanych w ramach działania „Działanie rolno-środowiskowo-klimatyczne” objętego Programem Rozwoju Obszarów Wiejskich na lata 2014–2020 w zakresie Pakietu 5. Cenne siedliska poza obszarami Natura 2000:**
- ✓ Wariant 11.1. Zmiennowilgotne łąki trzęślicowe,
  - ✓ Wariant 11.2. Zalewowe łąki selernicowe i słonorośla,
  - ✓ Wariant 11.3. Murawy,
  - ✓ Wariant 11.4. Półnaturalne łąki wilgotne,
  - ✓ Wariant 11.5. Półnaturalne łąki świeże,
  - ✓ Wariant 11.6.1. Torfowiska – wymogi obowiązkowe,
  - ✓ Wariant 11.6.2. Torfowiska – wymogi obowiązkowe i uzupełniające

Wniosek (**W-2/394**) rolnik składa w przypadku, gdy przeniesienie posiadania gruntów albo śmierć rolnika albo następstwo prawne, nastąpiło w okresie **od dnia złożenia wniosku o przyznanie płatności do dnia doręczenia decyzji w sprawie przyznania płatności rolno-środowiskowo-klimatycznych (ZRSK) za dany rok**, to tzw. „wstąpienie do postępowania”.

W przypadku przeniesienia posiadania gruntów, nowy posiadacz może wstąpić do toczącego się postępowania w sprawie o przyznanie pierwszej lub kolejnej płatności rolno-środowiskowo-klimatycznej na miejsce rolnika lub zarządcy, **jeżeli przeniesienie posiadania tych gruntów nastąpiło nie później niż do dnia 31 maja roku**, w którym został złożony wniosek o przyznanie pierwszej lub kolejnej płatności rolno-środowiskowo-klimatycznej oraz gdy spełnia warunki przyznania tych płatności.

Jeżeli przeniesienie posiadania gruntów zostanie dokonane **po dniu 31 maja**, roku w którym został złożony wniosek o przyznanie płatności rolno-środowiskowo-klimatycznej, płatność ta przysługuje **dotychczasowemu posiadaczowi tych gruntów**, jeżeli zostały spełnione warunki przyznania tej płatności. Oznacza to, że płatność otrzymuje wówczas przekazujący, a nie przejmujący.

Ponieważ zobowiązania PRSK – kontynuacja zobowiązań w ramach PROW 2014-2020 realizowane są w 2026 **po raz ostatni**, to w przypadku gdy przeniesienie posiadania gruntów nastąpiło **po dniu 31 maja 2026** roku nowy posiadacz tych gruntów **nie może przejść do kontynuacji zobowiązań PRSK (od 2026 realizowanych jako zobowiązanie ZRSK w ramach Interwencji 9, Interwencji 10 lub Interwencji 11) realizowanych na tych gruntach przez przekazującego**. Zobowiązania te kończą się z dniem 14 marca 2027 roku.

### Użyte w niniejszej instrukcji skróty oznaczają:

- PRSK – płatność rolno-środowiskowo-klimatyczną bądź zobowiązanie rolno-środowiskowo-klimatyczne – kontynuacja zobowiązań w ramach PROW 2014-2020 (PRSK1420) w Kampanii 2026;
- Wniosek transferowy PRSK- Wniosek o wstąpienie do toczącego się postępowania w sprawie płatności rolno-środowiskowo-klimatycznej (W-2/394) w przypadku przeniesienia posiadania gruntów/śmierci rolnika/następstwa prawnego.

Wniosek o wstąpienie do toczącego się postępowania w sprawie przyznania płatności rolno-środowiskowo-klimatycznej w przypadku śmierci przekazującego albo następcstwa prawnego albo przeniesienia posiadania gruntów, **które nastąpiło w okresie od dnia złożenia wniosku o przyznanie płatności rolno-środowiskowo-klimatycznej do dnia doręczenia decyzji w sprawie przyznania** kolejnej płatności składa spadkobierca/zapisobierca windykacyjny, następca prawny lub nowy posiadacz, jeżeli objął w posiadanie grunty objęte tym zobowiązaniem.

Wstąpienie do toczącego się postępowania w sprawie przyznania płatności PRSK oznacza, że **przejmujący** kontynuuje podjęte przez **przekazującego** zobowiązanie PRSK, w całości lub w części do czasu jego zakończenia (wszystkie zobowiązania PRSK, realizowane w 2026 roku jako zobowiązanie ZRSK w ramach Interwencji 9, Interwencji 10 czy Interwencji 11 **kończą się z dniem 14 marca 2027 roku**).

**W celu wybrania wniosku transferowego PROW PRSK należy zalogować się do aplikacji eWniosekPlus, za pomocą posiadanego loginu i hasła.**

Nazwa okna - **Wniosek transferowy PROW PRSK 2026**, nazwa wniosku - *Wniosek o wstąpienie do toczącego się postępowania w sprawie przyznania kolejnej płatności rolno-środowiskowo-klimatycznej – kontynuacja zobowiązań w ramach PROW 2014-2020 (PRSK1420) w Kampanii 2026.*

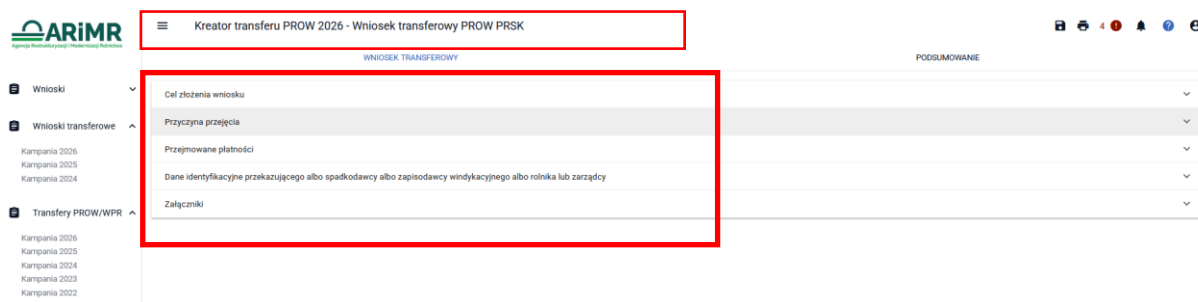
Z panelu bocznego należy wybrać zakładkę **Transfery PROW/WPR > Kampania 2026**

The screenshot displays the ARiMR application interface. The top navigation bar includes the ARiMR logo and the title 'Transfer PROW/WPR 2026'. Below the navigation bar, there are three tabs: 'NOWE', 'ROBOCZE', and 'WYSŁANE'. On the left side, there is a sidebar menu with various categories, including 'Wnioski', 'Wnioski transferowe', and 'Transfery PROW/WPR'. The 'Transfery PROW/WPR' category is selected and highlighted with a red box. The main content area shows a list of application types, with the first one, 'Wniosek transferowy PROW PRSK 2026', highlighted in a red box. This application type is described as 'Wniosek o wstąpienie do toczącego się postępowania w sprawie przyznania kolejnej płatności rolno-środowiskowo-klimatycznej – kontynuacja zobowiązań w ramach PROW 2014-2020 (PRSK1420) w Kampanii 2026.' Below the application type, there are buttons for 'POBIERZ' and 'WYBIERZ'. Other application types listed include 'Wniosek transferowy WPR ZRSK/IRE 2026', 'Wniosek transferowy PROW PRSK wypłata 2026', and 'Wniosek transferowy WPR ZRSK/IRE wypłata 2026', each with a 'WYBIERZ' button.

Następnie należy wybrać **Wniosek o wstąpienie do toczącego się postępowania w sprawie przyznania kolejnej płatności rolno-środowiskowo-klimatycznej – kontynuacja zobowiązań w**

ramach PROW 2014-2020 (PRSK1420) w Kampanii 2026. Rodzaj przejmowanego przez rolnika zobowiązania (PROW PRSK realizowane w 2026 roku jako ZRSK) rolnik określa w zakładce o nazwie **Przejmowane płatności**. Wniosek należy wypełnić etapowo, zgodnie z kolejnością zamieszczonych zakładek.

Po wybraniu przycisku **WYBIERZ** aplikacja przekieruje rolnika do kreatora **Wniosku transferowego PROW PRSK**, gdzie możliwe będzie określenie danych i informacji dotyczących przejmowanego zobowiązania rolno-środowiskowo-klimatycznego PROW 2014-2020.



### 1.1 Sekcja Cel złożenia wniosku.

Deklarację w ramach wniosku transferowego należy rozpocząć od określenia **CELU ZŁOŻENIA WNIOSKU**

W przypadku, kiedy rolnik składa wniosek transferowy PROW PRSK, w którym wykazuje przejęte zobowiązanie PRSK, jako **CEL ZŁOŻENIA WNIOSKU** należy wybrać **WNIOSEK**.

Dokument z oznaczonym celem złożenia jako **WNIOSEK** będzie właściwy również w przypadku, gdy rolnik:

- przejmuje dane zobowiązanie, a **daty zdarzenia**, czyli przeniesienia posiadania gruntów są **różne**, np. przeniesienie posiadania gruntów objętych zobowiązaniem PRSK nastąpiło w kwietniu 2026 i w maju 2026;
- przejmuje zobowiązanie **od kilku przekazujących**;
- przejmuje zobowiązanie, a **powód (rodzaj) zdarzenia** w wyniku którego następuje przejęcie zobowiązania jest inny, np. przeniesienie posiadania gruntów i przejęcie zobowiązania w wyniku śmierci przekazującego.

Cel **ZMIANA DO WNIOSKU** rolnik wybiera, gdy chce zmienić zakres danych wysłanych we **WNIOSKU**. Zmiana może dotyczyć np. daty zdarzenia (np. rolnik w wyniku pomyłki wprowadził inną datę przeniesienia posiadania gruntów niż wynika to z zawartej umowy), czy powierzchni przejętego zobowiązania.

**Przykład 1:** Rolnik przejął w posiadanie grunty objęte zobowiązaniem rolno-środowiskowo-klimatycznym w zakresie Pakietu 1. Rolnictwo zrównoważone w dniu **5 maja 2026 roku**. W odniesieniu przejętych gruntów złożył wniosek transferowy PRSK za 2026 rok. Następnie, w wyniku przeniesienia posiadania gruntów w ramach Pakietu 4. Cenne siedliska i zagrożone gatunki ptaków na

obszarach Natura 2000 przejął **20 maja 2026 roku** kolejne zobowiązanie rolno-środowiskowo-klimatyczne. Właściwym do określenia celem złożenia wniosku w odniesieniu do zobowiązania dotyczącego Pakietu 4 będzie WNIOSEK.

**Przykład 2.** Rolnik przejął w posiadanie grunty objęte zobowiązaniem rolno-środowiskowo-klimatycznym w zakresie Pakietu 1. Rolnictwo zrównoważone w dniu 2 maja 2026 roku. W odniesieniu do przejętych gruntów złożył wniosek transferowy PRSK za 2026 rok. Następnie, w wyniku przeniesienia posiadania innych gruntów rolnych objętych zobowiązaniem rolno-środowiskowo-klimatycznym w zakresie tego samego pakietu, Pakietu 1. Rolnictwo zrównoważone w dniu 20 maja 2026 również przejął zobowiązanie rolno-środowiskowo-klimatyczne. Właściwym do określenia celem złożenia wniosku w odniesieniu do zobowiązania przejętego w sierpniu 2025 roku będzie WNIOSEK.

**Przykład 3.** Spadkobierca rolnika przejął w posiadanie grunty objęte zobowiązaniem rolno-środowiskowo-klimatycznym w zakresie Pakietu 1. Rolnictwo zrównoważone w lipcu 2026 roku. We wrześniu 2026 roku od innego rolnika, również jako spadkobierca, przejął inne zobowiązanie rolno-środowiskowo-klimatyczne w zakresie Pakietu 1. Rolnictwo zrównoważone. Właściwym do określenia celem złożenia wniosku w odniesieniu do zobowiązania przejętego we wrześniu 2026 roku będzie WNIOSEK.

The screenshot shows the ARIMR web application interface for creating a transfer application. The main content area is titled "Kreator transferu PROW 2026 - Wniosek transferowy PROW PRSK". The "Cel złożenia wniosku" section is highlighted with a red border, showing two radio button options: "wniosek" (selected) and "zmiana do wniosku". Below this, there are sections for "Przyczyna przejęcia", "Przejmowane płatności", "Dane identyfikacyjne przekazującego albo spadkodawcy albo zapisodawcy windykacyjnego albo rolnika lub zarządcy", and "Załączniki". At the bottom right, there is a blue button labeled "Nigdy Podsumowanie".

Cel **ZMIANA DO WNIOSKU** należy wybrać w przypadku złożenia kolejnego wniosku o wstąpienie do toczącego się postępowania (W-2/394) za dany rok.

## 1.2 Sekcja Przyczyna przejęcia.

W kolejnym kroku należy wskazać **PRZYCZYNĘ PRZEJĘCIA** zobowiązania rolno-środowiskowo-klimatycznego.

Do wyboru dostępne są trzy opcje:

- ✓ przeniesienie posiadania gruntów

- ✓ śmierć rolnika
- ✓ następstwo prawne

Po wybraniu przyczyny, w wyniku której nastąpiło przejęcie zobowiązania gruntów objętych zobowiązaniem PRSK należy wskazać **DATĘ ZDARZENIA**, w której nastąpiło przeniesienie posiadania gruntów, lub datę śmierci spadkodawcy/zapisodawcy windykacyjnego/datę zdarzenia prawnego w wyniku której nastąpiło przeniesienie posiadania gruntów.

Wskazanie daty odbywa się poprzez wybranie daty z rozwijalnego kalendarza, data może być również wprowadzona manualnie (format daty RRRR-MM-DD).

### 1.3 Sekcja Przejmowane płatności.

Kolejnym krokiem jest potwierdzenie, że Przejmowane płatności dotyczą zobowiązania rolno-środowiskowo-klimatycznego PRSK. W tym celu należy zaznaczyć:

- Kolejna płatność rolno-środowiskowo-klimatyczna – kontynuacja zobowiązań w ramach PROW 2014-2020 (PRSK1420)

The screenshot shows the ARIMR application interface for creating a PROW 2026 transfer application. The left sidebar contains navigation options like 'Wnioski', 'Wnioski transferowe', 'Transfery PROW/WPR', 'Dok. uzupełniające', 'Wnioski zalesienowe', 'LPIS', 'LPIS - całoroczny', 'Wyniki AMS', 'Doradcy', 'Pomoc', and 'Deklaracja dostępności'. The main content area is titled 'Kreator transferu PROW 2026 - Wniosek transferowy PROW PRSK'. Under the 'Przejmowane płatności' section, the checkbox 'Kolejna płatność rolno-środowiskowo-klimatyczna – kontynuacja zobowiązań w ramach PROW 2014-2020 (PRSK1420)' is checked and highlighted with a red box. Below this, there are fields for 'Dane identyfikacyjne przekazującego...' and 'Załączniki'.

W kolejnym kroku należy wskazać, czy przejmowane zobowiązanie w sprawie płatności rolno-środowiskowo-klimatycznej, przejmowane jest w **CAŁOŚCI** czy **W CZĘŚCI**

This screenshot shows the same application interface as the previous one, but with the 'Przejęcie zobowiązań' section expanded. The checkbox 'Kolejna płatność rolno-środowiskowo-klimatyczna – kontynuacja zobowiązań w ramach PROW 2014-2020 (PRSK1420)' is checked. Below it, the 'Przejęcie zobowiązań' section is expanded, showing 'Płatności rolno-środowiskowo-klimatycznej – kontynuacja zobowiązań w ramach PROW 2014-2020 (PRSK1420)' selected. Under 'Przejęcie zobowiązania w zakresie:', the radio button for 'całości' is selected. There are also options for 'Zobowiązanie dotyczy przejęcia:' with a checkbox for 'gruntów'.

Następnie należy wskazać, że transferowi uległo zobowiązanie do gruntów. W tym miejscu należy zaznaczyć **GRUNTÓW**:

Zobowiązanie dotyczy przejęcia:

gruntów

The screenshot shows the ARiMR application interface for creating a PROW 2026 transfer application. The main section is titled 'Kreator transferu PROW 2026 - Wniosek transferowy PROW PRSK'. Under the 'Przejmowane płatności' section, the 'Kolejna płatność rolno-środowiskowo-klimatyczna - kontynuacja zobowiązań w ramach PROW 2014-2020 (PRSK1420)' is selected. In the 'Zobowiązania' section, the 'Przejęcie zobowiązań:' sub-section has the 'Płatności rolno-środowiskowo-klimatycznej - kontynuacja zobowiązań w ramach PROW 2014-2020 (PRSK1420)' checked. Below this, the 'Przejęcie zobowiązania w zakresie:' section has 'całości' selected. The 'Zobowiązanie dotyczy przejęcia:' section has the 'gruntów' checkbox checked, which is highlighted with a red box. Other options like 'Posiadam własne zobowiązanie...' and 'Zobowiązuję się do kontynuowania...' are unchecked. The bottom of the form includes a declaration of identity and a 'Podsumowanie' button.

Zobowiązanie dotyczące przejęcia gruntów może dotyczyć zobowiązania realizowanego tylko w ramach:

- ✓ płatności rolno-środowiskowo-klimatycznej – **Pakiet 1, 4, 5**, które w 2026 roku realizowane będą jako Interwencja 9, Interwencja 10 lub Interwencja 11 ZRSK WPR 2023-2027.

### 1.3.1 PRZEJĘCIE GRUNTÓW.

Aby umożliwić wprowadzenie dalszych danych należy zaznaczyć checkbox dotyczący przejęcia **GRUNTÓW**

This screenshot is similar to the one above, showing the same application form. A red arrow points to the 'gruntów' checkbox in the 'Zobowiązanie dotyczy przejęcia:' section, which is now checked. The rest of the form and the 'Podsumowanie' button at the bottom are visible.

## Uwaga!

W sekcji tej należy określić:

- ✓ czy jako przejmujący rolnik posiada własne zobowiązanie rolno-środowiskowo-klimatyczne podjęte w ramach PROW 2014-2020,
- ✓ czy zobowiązuję się do kontynuowania realizacji zobowiązania rolno-środowiskowo-klimatycznego (pole obowiązkowe, warunkujące możliwość przejęcia zobowiązania),
- ✓ czy zobowiązuje się do zapłaty na rzecz Agencji Restrukturyzacji i Modernizacji Rolnictwa równowartości kwoty płatności rolno-środowiskowo-klimatycznej uzyskanej przez rolnika lub zarządcę, któremu została przyznana ta płatność, jaką rolnik lub zarządca ten byłby obowiązany zwrócić, gdyby w trakcie realizacji zobowiązania przez tego rolnika lub zarządcę wystąpiły okoliczności stanowiące podstawę zwrotu płatności rolno-środowiskowo-klimatycznej (pole nieobowiązkowe,). **Ponieważ w 2026 zobowiązania PRSK1420 kontynuowane są jako zobowiązania ZRSK w ramach WPR 2023-2027 nie zaistnieje przyczyna zwrotu środków za wcześniejsze lata.** Wysłanie wniosku transferowego PROW PRSK z tym błędem nie skutkuje żadnymi konsekwencjami.

ARiMR  
Kreator transferu PROW 2026 - Wniosek transferowy PROW PRSK

WNIOSEK TRANSFEROWY

PODSUMOWANIE

Zobowiązania

Przejęcie zobowiązań:

Płatności rolno-środowiskowo-klimatycznej - kontynuacja zobowiązań w ramach PROW 2014-2020 (PRSK1420)

Przejęcie zobowiązania w zakresie:

części

całości

Zobowiązanie dotyczy przejęcia:

gruntów

Posiadam własne zobowiązanie w zakresie płatności rolno-środowiskowo-klimatycznej w ramach PROW 2014-2020

Zobowiązuję się do kontynuowania realizacji zobowiązania rolno-środowiskowo-klimatycznego w ramach PROW 2014-2020 na działkach rolnych, podjętego przez rolnika lub zarządcę, do końca okresu objętego tym zobowiązaniem

Zobowiązuję się do zapłaty na rzecz Agencji Restrukturyzacji i Modernizacji Rolnictwa równowartości kwoty płatności rolno-środowiskowo-klimatycznej w ramach PROW 2014-2020 uzyskanej przez rolnika lub zarządcę, któremu została przyznana ta płatność, jaką rolnik lub zarządca ten byłby obowiązany zwrócić, gdyby w trakcie realizacji zobowiązania przez tego rolnika lub zarządcę wystąpiły okoliczności stanowiące podstawę zwrotu płatności rolno-środowiskowo-klimatycznej w ramach PROW 2014-2020

Dane identyfikacyjne przekazującego albo spadkodawcy albo zapisodawcy windykacyjnego albo rolnika lub zarządcy

Działki referencyjne

Załączniki

1/2 do Podsumowanie

## Uwaga!

**Zobowiązanie rolnika w zakresie:**

- ✓ **zobowiązania do kontynuowania realizacji zobowiązania rolno-środowiskowo-klimatycznego jest obowiązkowa dla nowego posiadacza, następcy prawnego, spadkobiercy rolnika/zarządcy lub zapisobiercy windykacyjnego, który wstępuje do toczącego się postępowania w sprawie przyznania kolejnej płatności rolno-środowiskowo-klimatycznej (PROW 2014-2020).**
- ✓ **zobowiązania do zapłaty na rzecz Agencji Restrukturyzacji i Modernizacji Rolnictwa równowartości kwoty płatności rolno-środowiskowo-klimatycznej uzyskanej przez rolnika lub zarządcę, któremu została przyznana ta płatność, jaką rolnik lub zarządca ten byłby obowiązany zwrócić, gdyby w trakcie realizacji zobowiązania przez tego rolnika lub zarządcę wystąpiły okoliczności stanowiące podstawę zwrotu płatności rolno-środowiskowo-klimatycznej – pole nieobowiązkowe.** Wysłanie wniosku transferowego PROW PRSK z tym błędem nie skutkuje żadnymi konsekwencjami.

Ponieważ w 2026 zobowiązania PRSK1420 kontynuowane są jako zobowiązania ZRSK w ramach WPR 2023-2027 nie zaistnieje przyczyna zwrotu środków za wcześniejsze lata.

W przypadku braku deklaracji zobowiązania do kontynuowania realizacji zobowiązania rolno-środowiskowo-klimatycznego, aplikacja zgłosi błąd:

*<We wniosku nie zaznaczono wymaganych zobowiązań w zakresie kontynuowania realizacji zobowiązania rolno-środowiskowo-klimatycznego na działkach rolnych, podjętego przez rolnika lub zarządcę, do końca okresu objętego tym zobowiązaniem>*

W przypadku braku zobowiązania rolnika w zakresie zapłaty na rzecz Agencji Restrukturyzacji i Modernizacji Rolnictwa równowartości kwoty płatności rolno-środowiskowo-klimatycznej uzyskanej przez rolnika lub zarządcę, któremu została przyznana ta płatność, jaką rolnik lub zarządca ten byłby obowiązany zwrócić, gdyby w trakcie realizacji zobowiązania przez tego rolnika lub zarządcę wystąpiły okoliczności stanowiące podstawę zwrotu płatności rolno-środowiskowo-klimatycznej aplikacja zgłosi błąd:

*<Zobowiązuję się do zapłaty na rzecz Agencji Restrukturyzacji i Modernizacji Rolnictwa równowartości kwoty płatności rolno-środowiskowo-klimatycznej uzyskanej przez rolnika lub zarządcę, któremu została przyznana ta płatność, jaką rolnik lub zarządca ten byłby obowiązany zwrócić, gdyby w trakcie realizacji zobowiązania przez tego rolnika lub zarządcę wystąpiły okoliczności stanowiące podstawę zwrotu płatności rolno-środowiskowo-klimatycznej>*

#### **Uwaga!**

**Odznaczenie checkboxu w polu dotyczącym zobowiązania do zapłaty NIE JEST OBOWIĄZKOWE.**

Wysłanie wniosku transferowego PROW PRSK z tym błędem nie skutkuje żadnymi konsekwencjami.

Ponieważ w 2026 roku zobowiązania PRSK1420 kontynuowane są jako zobowiązania ZRSK w ramach WPR 2023-2027 nie zaistnieje przyczyna zwrotu środków za wcześniejsze lata.

#### 1.4 Sekcja Dane identyfikacyjne przekazującego albo spadkodawcy albo zapisodawcy windykacyjnego albo rolnika lub zarządcy.

Po uzupełnieniu sekcji dotyczącej przejmowanych zobowiązań należy przejść do sekcji Dane identyfikacyjne przekazującego albo spadkodawcy albo zapisodawcy windykacyjnego albo rolnika lub zarządcy. W ramach tej sekcji należy uzupełnić dane w zakresie:

- ❖ Numer producenta
- ❖ Nazwisko/Nazwa pełna
- ❖ Imię/Nazwa skrócona

W przypadku braku wskazania minimalnych danych, czyli numeru identyfikacyjnego, nazwiska, imienia, w zakresie danych identyfikacyjnych aplikacja zgłosi błąd o treści:

*<W sekcji "Dane identyfikacyjne przekazującego, spadkodawcy, zapisodawcy windykacyjnego, rolnika lub zarządcy" nie wskazano minimum danych identyfikacyjnych. Obowiązkowe jest wskazanie numeru identyfikacyjnego oraz nazwiska i imienia>*

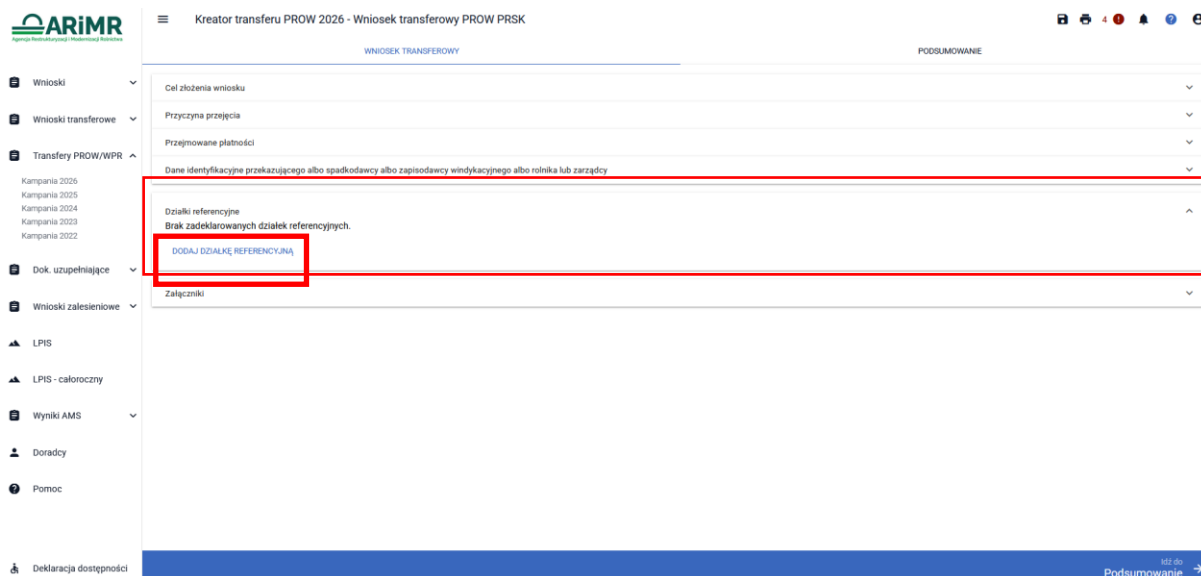
Wskazanie danych z zakresu:

- ❖ Numer producenta
- ❖ Nazwisko/nazwa pełna
- ❖ Imię/nazwa skrócona

w przypadku osób zarejestrowanych w Ewidencji Producentów ARiMR jest wystarczające do poprawnego złożenia Wniosku.

## 1.5 Sekcja Działki referencyjne.

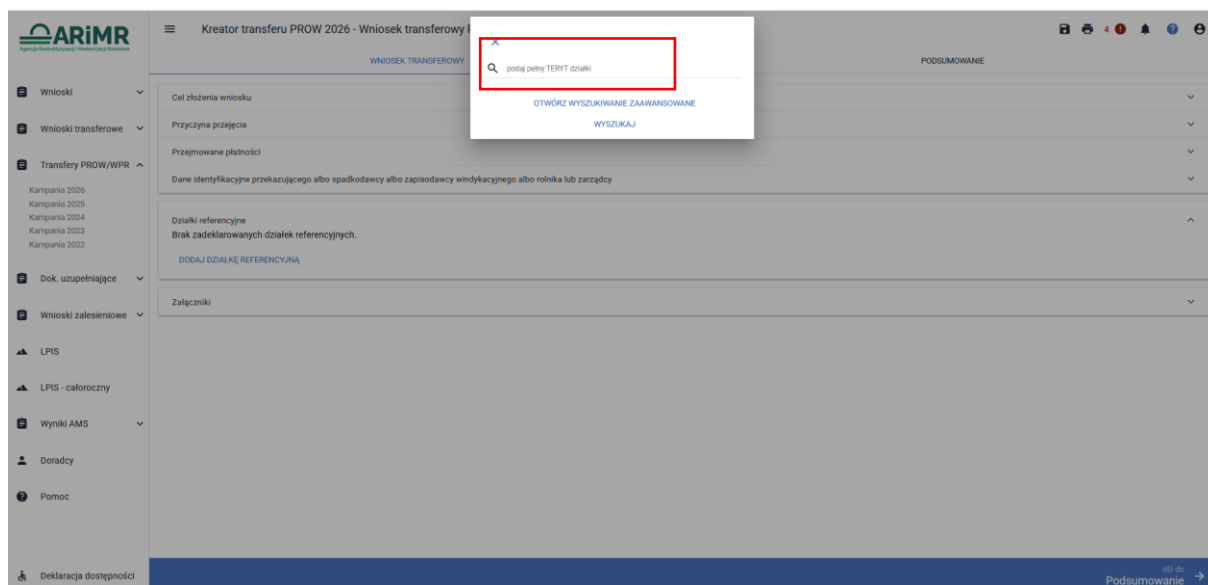
Sekcja **DZIAŁKI REFERENCYJNE** powinna zostać uzupełniona w przypadku, kiedy przejęciu podlegają działki rolne, na których będzie realizowane (kontynuowane) zobowiązanie rolno-środowiskowo-klimatyczne. W tym celu należy użyć przycisku **DODAJ DZIAŁKĘ**.



Aplikacja uaktywni okno dotyczące wyszukiwania działek ewidencyjnych.

Dodanie działki ewidencyjnej możliwe jest na dwa sposoby:

- ❖ Wskazanie pełnego terytu działki ewidencyjnej

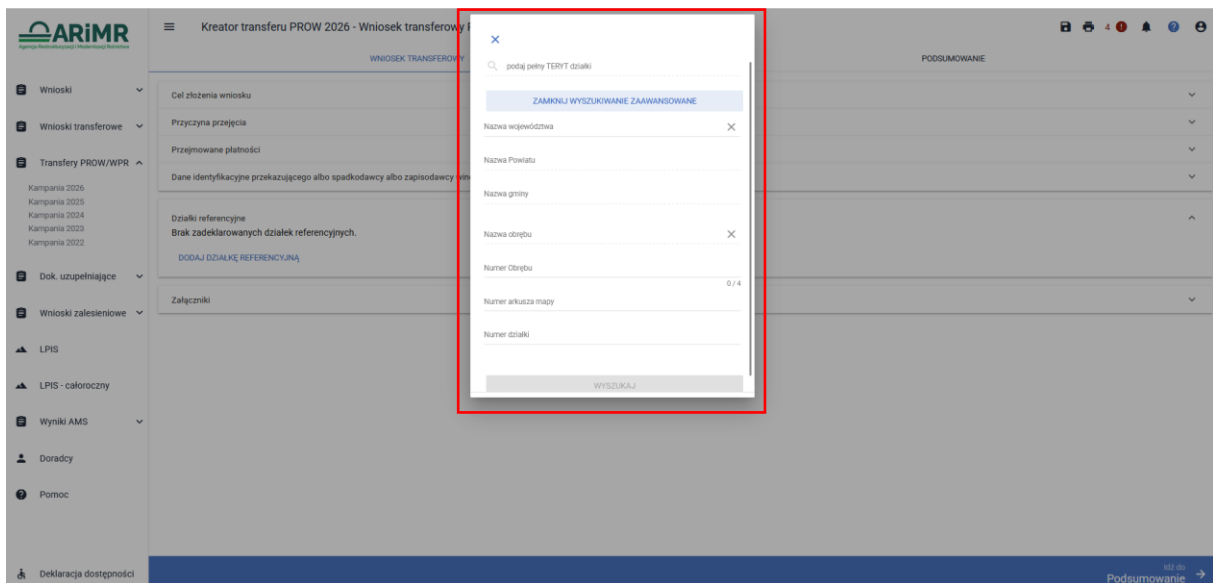


- ❖ Wyszukiwanie zaawansowane

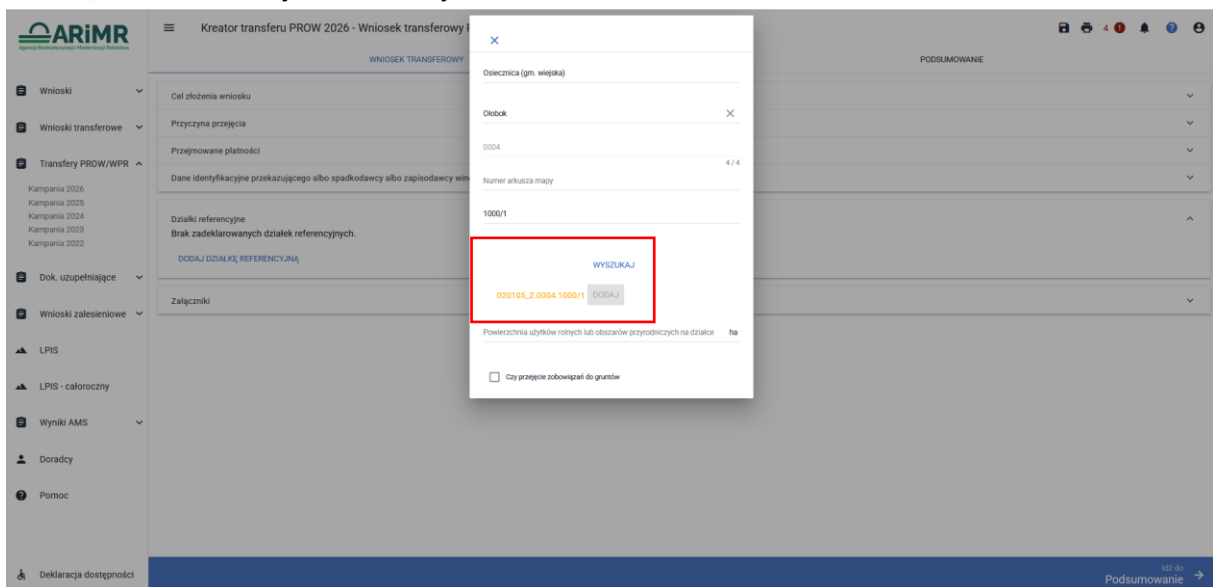
W ramach wyszukiwania zaawansowanego należy wskazać:

- ✓ Nazwę województwa
- ✓ Nazwę powiatu
- ✓ Nazwę gminy
- ✓ Nazwę obrębu
- ✓ Numer obrębu
- ✓ Numer arkusza mapy
- ✓ Numer działki

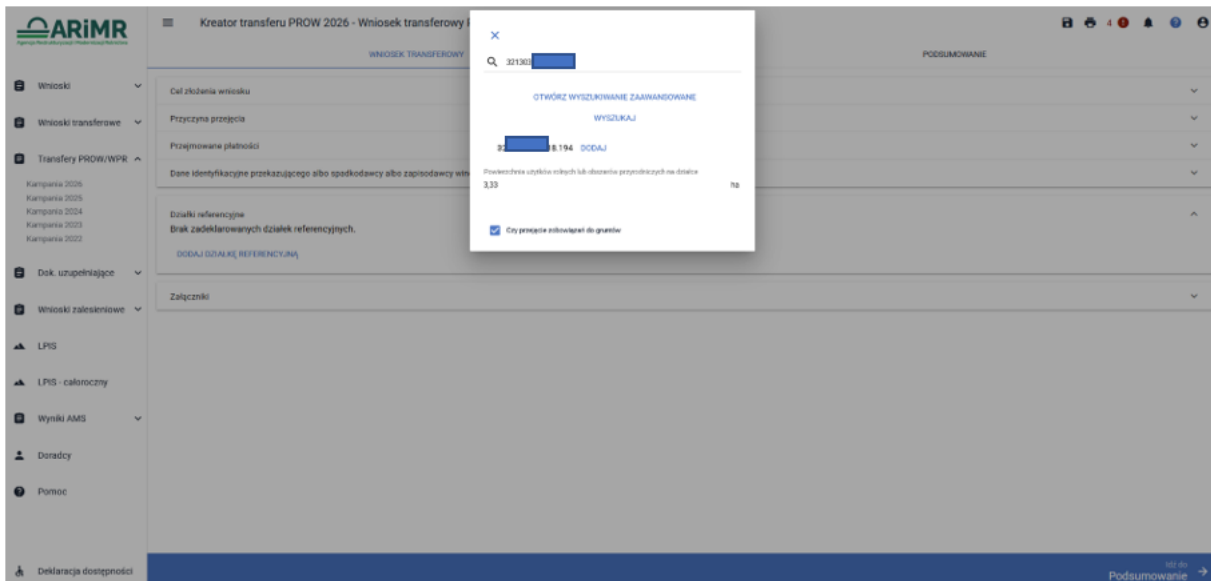
Podczas wyszukiwania aplikacja zawęży wyszukiwanie do wskazanego województwa.



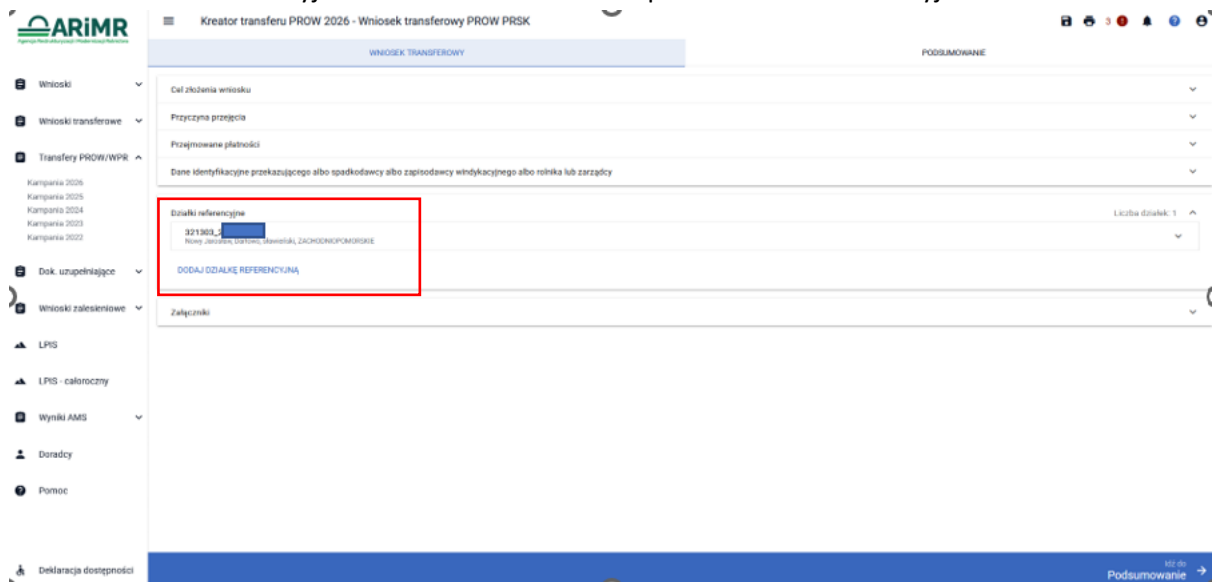
Działka, która nie istnieje oznaczana jest kolorem



Po wyszukaniu działki referencyjnej zanim użyjesz przycisku **DODAJ** konieczne jest wskazane **Powierzchni użytków rolnych lub obszarów przyrodniczych na działce** oraz odznaczenie checkboxa  Czy przejęcie zobowiązań do gruntów

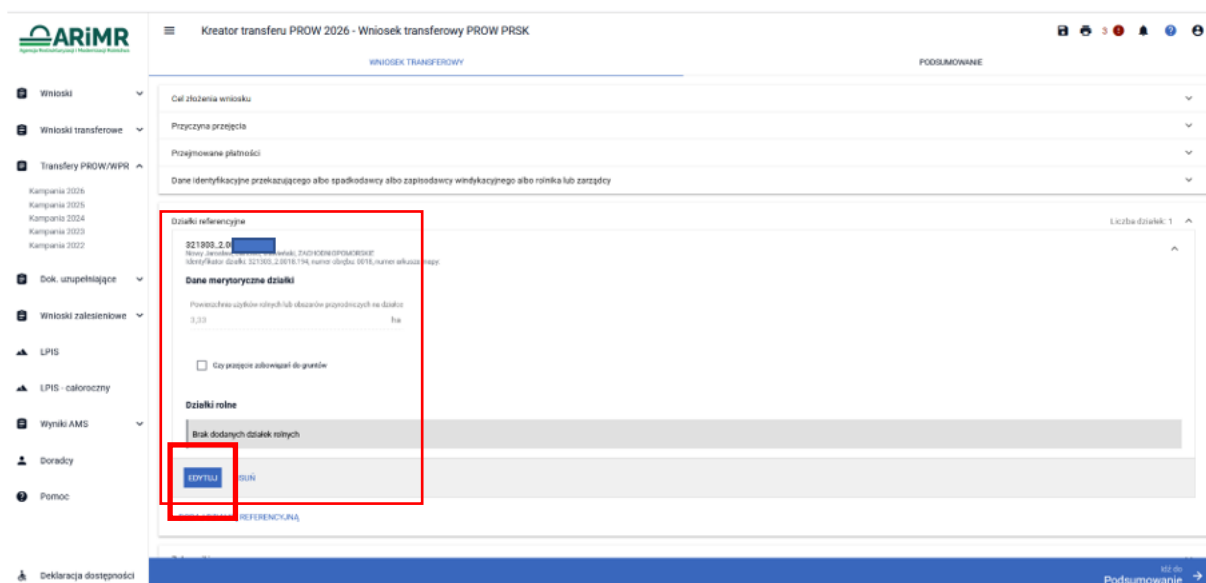
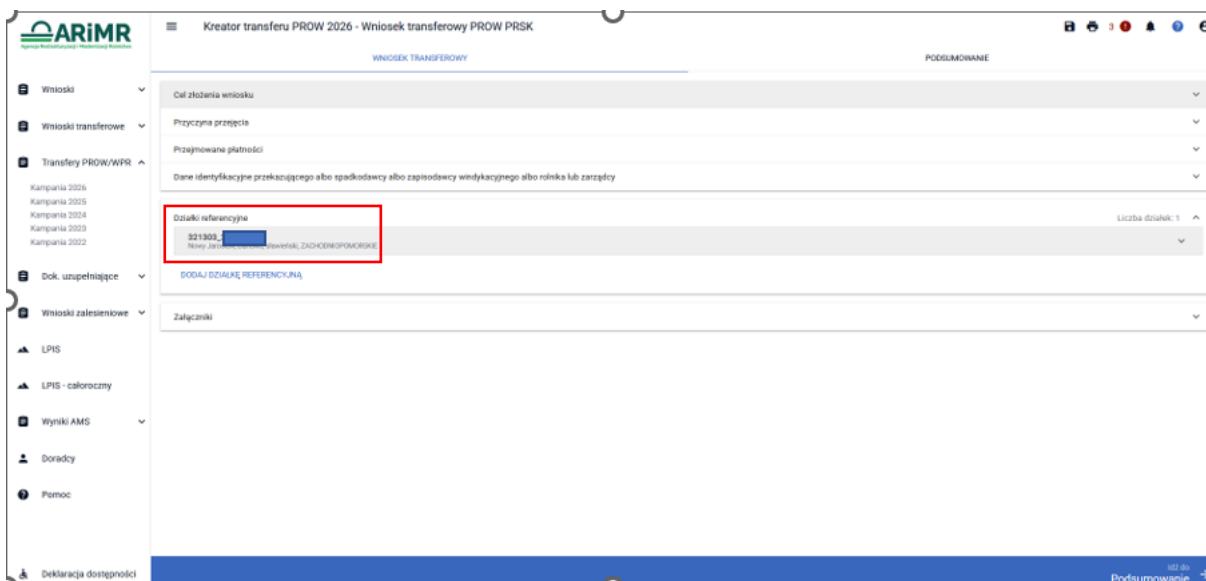


Dodana działka referencyjna zostanie umieszczona w panelu Działki referencyjne



Jeżeli chcesz dodać nową działkę referencyjną użyj przycisku **DODAJ DZIAŁKĘ REFERENCYJNĄ**

Jeżeli chcesz określić działki rolne położone na dodanej działce referencyjnej „kliknij” na działkę referencyjną, co spowoduje, że rozwinie się formatka do wprowadzenia dalszych danych (danych działek rolnych).



Po wybraniu działki referencyjnej użyj przycisku **EDYTUJ**

a następnie odznaczyć checkbox

Czy przejęcie zobowiązań do gruntów

który spowoduje że aktywuje się przycisk **DODAJ DZIAŁKĘ ROLNĄ**



Następnie użyj przycisku **ZAPISZ DZIAŁKĘ ROLNĄ** i wprowadzone dane oraz działka zostanie zapisana na danej działce referencyjnej.

The screenshot shows the ARiMR application interface for creating a transfer application. The main form is titled 'Kreator transferu PROW 2026 - Wniosek transferowy PROW PRSK'. The left sidebar contains navigation options like 'Wnioski', 'Wnioski transferowe', and 'Transferzy PROW/WPR'. The main content area shows a form with several sections. A red box highlights the 'Działki referencyjne' section, which contains a table with one row: '321903.2' and '3,33 ha'. Below this is the 'Dane merytoryczne działki' section, which includes a checkbox 'Czy przejęcie zobowiązań do gruntów' (checked) and a table for 'Działki rolne' with one row: 'A' and 'Powierzchnia: 1,20 ha'. At the bottom of the form, there are buttons: 'ZAPISZ DZIAŁKĘ REFERENCYJNĄ', 'ANULUJ', and 'DODAJ DZIAŁKĘ ROLNĄ'. The bottom right corner has a 'Podsumowanie' button.

Jeśli chcesz zmienić dane na działce rolnej położonej na danej działce referencyjnej użyj przycisku **EDYTUJ**

#### Dane merytoryczne działki

Powierzchnia użytków rolnych lub obszarów przyrodniczych na działce  
3,33 ha

Czy przejęcie zobowiązań do gruntów

#### Działki rolne

A	Powierzchnia: 1,20 ha	<b>EDYTUJ</b>	USUŃ
---	-----------------------	---------------	------

**ZAPISZ DZIAŁKĘ REFERENCYJNĄ** ANULUJ DODAJ DZIAŁKĘ ROLNĄ

W tej zakładce możesz również usunąć całą działkę rolną – przycisk **USUŃ**.

#### Działki rolne

A	Powierzchnia: 1,20 ha	EDYTUJ	<b>USUŃ</b>
---	-----------------------	--------	-------------

Możesz również usunąć całą wprowadzoną działkę referencyjną przyciskiem **USUŃ**

#### Działki referencyjne

321303\_2.0018.194  
Nowy Jarosław, Darłowo, sławieński, ZACHODNIOPOMORSKIE  
Identyfikator działki: 321303\_2.0018.194, numer obrębu: 0018, numer arkusza mapy:

**Dane merytoryczne działki**

Powierzchnia użytków rolnych lub obszarów przyrodniczych na działce  
3,33 ha

Czy przejęcie zobowiązań do gruntów

**Działki rolne**

A Powierzchnia: 1,20 ha

[EDYTUJ](#) [USUŃ](#)

[DODAJ DZIAŁKĘ REFERENCYJNĄ](#)

Usunięcie działki referencyjne możliwe jest tylko wówczas, gdy nie ma na niej zadeklarowanych działek rolnych.

Jeśli chcesz usunąć działkę referencyjną w pierwszej kolejności należy usunąć działki rolne na niej zadeklarowane. Aplikacja zgłosi błąd:

*Aby usunąć działkę referencyjną w pierwszej kolejności należy usunąć działki rolne zlokalizowane w ramach danej działki.*

Działki referencyjne

321303\_2.0018.194  
Nowy Jarosław, Darłowo, sławieński, ZACHODNIOPOMORSKIE  
Identyfikator działki: 321303\_2.0018.194, numer obrębu: 0018, numer arkusza mapy:

**Dane merytoryczne działki**

Powierzchnia użytków rolnych lub obszarów przyrodniczych na działce  
3,33 ha

Czy przejęcie zobowiązań do gruntów

**Działki rolne**

A Powierzchnia: 1,20 ha

[EDYTUJ](#) [USUŃ](#)

[DODAJ DZIAŁKĘ REFERENCYJNĄ](#)

Aby usunąć działkę referencyjną w pierwszej kolejności należy usunąć działki rolne zlokalizowane w ramach danej działki.

[OK](#)

Aby usunąć działki rolnej [EDYTUJ](#)

### Działki rolne

A	Powierzchnia: 1,20 ha	^
Oznaczenie	Powierzchnia	
A	1,20	ha
-----		
Warianty/opcje PRSK		
1.1		v
-----		
Rok zakończenia realizacji zobowiązania		
2027		
-----		

EDYTUJ

USUŃ

A następnie **USUŃ**

### Działki rolne

A	Powierzchnia: 1,20 ha	EDYTUJ	USUŃ
Oznaczenie	Powierzchnia		
A	1,20		ha
-----			
Warianty/opcje PRSK			
1.1			v
-----			
Rok zakończenia realizacji zobowiązania			
2027			
-----			

ZAPISZ DZIAŁKĘ REFERENCYJNĄ

ANULUJ

DODAJ DZIAŁKĘ ROLNĄ

System zgłosi komunikat potwierdzający chęć usunięcia działki rolnej:

*Czy jesteś pewien, że chcesz usunąć wybraną działkę rolną?*

Przycisk **KONTYNUUJ** usuwa działkę rolną

Przycisk **ANULUJ** przerywa akcję

**Działki rolne**

Oznaczenie	Powierzchnia	
A	1,20	ha

Warianty/opcje PRSK

1.1

Rok zakończenia realizacji zobowiązania

2027

EDYTUJ    USUŃ

Czy jesteś pewien, że chcesz usunąć wybraną działkę rolną?

ANULUJ    KONTYNUUJ

ZAPISZ DZIAŁKĘ REFERENCYJNĄ    ANULUJ    DODAJ DZIAŁKĘ ROLNĄ

DODAJ DZIAŁKĘ REFERENCYJNĄ

Poniższy zrzut obrazu poprawnie wprowadzoną działkę rolną A o powierzchni 1,20 ha na działce ewidencyjnej, której powierzchnia użytków rolnych wynosi 3,33 ha. Na działce realizowany jest wariant 1.1 (Rolnictwo zrównoważone).

**Działki referencyjne**

321303\_2.001 [redacted]  
 Nowy Jarośław, Darłowo, sławieński, ZACHODNIOPOMORSKIE  
 Identyfikator działki: 321303\_2.001 [redacted] numer obrębu: 0018, numer arkusza mapy:

**Dane merytoryczne działki**

Powierzchnia użytków rolnych lub obszarów przyrodniczych na działce

3,33 ha

Czy przejęcie zobowiązań do gruntów

**Działki rolne**

A    Powierzchnia: 1,20 ha    ▼

EDYTUJ    USUŃ

DODAJ DZIAŁKĘ REFERENCYJNĄ

Pakiet/wariant określony na danej działce widoczny jest dopiero po jej rozwinięciu (należy „kliknąć” na działkę rolną).

321303\_2.001 [redacted]  
 Nowy Jarcosław, Darłowo, sławieński, ZACHODNIOPOMORSKIE  
 Identyfikator działki: 321303\_2.001 [redacted] 4, numer obrębu: 0018, numer arkusza mapy:

**Dane merytoryczne działki**

Powierzchnia użytków rolnych lub obszarów przyrodniczych na działce  
 3,33 ha

Czy przejęcie zobowiązań do gruntów

**Działki rolne**

A		Powierzchnia: 1,20 ha	^
Oznaczenie		Powierzchnia	
A		1,20	ha
Warianty/opcje PRSK			
1.1			
Rok zakończenia realizacji zobowiązania			
2027			

EDYTUJ USUŃ

## 1.6 Sekcja Załączniki.

W ramach tej sekcji możliwe jest dodanie załączników niezbędnych do obsługi wniosku transferowego PRSK PROW 2014-2020. W tym celu w panelu Załączniki wybierz

DODAJ ZAŁĄCZNIK

Kreator transferu PROW 2026 - Wniosek transferowy PROW PRSK

WNIOSK TRANSFEROWY

PODSUMOWANIE

Wnioski

Wnioski transferowe

Transfery PROW/WPR

Kampania 2026

Kampania 2025

Kampania 2024

Kampania 2023

Kampania 2022

Dok. uzupełniające

Wnioski zalesieniowe

LPIŚ

LPIŚ - całoroczny

Wyniki AMS

Doradcy

Pomoc

Deklaracja dostępności

Cel złożenia wniosku

Przyczyna przejęcia

Przejmowane płatności

Dane identyfikacyjne przekazującego albo spadkodawcy albo zapisodawcy

Załączniki

Brak załączników do wniosku.

DODAJ ZAŁĄCZNIK

Wyszukaj typ załącznika..

20132 - Informacja w zakresie wymogów realizowanych w ramach pakietu 8

20133 - Oświadczenie o złożeniu wniosku o stwierdzenie nabycia spadku lub przedmiotu zapisu windykacyjnego

20135 - Oświadczenie pozostałych spadkobierców lub zapisobierców windykacyjnych o wyrażeniu zgody na wstąpienie do toczącego się postępowania i przyznanie płatności

20145 - Odpis prawomocnego postanowienia sądu o stwierdzeniu nabycia spadku albo odpis prawomocnego postanowienia sądu o stwierdzeniu nabycia przedmiotu windykacyjnego

20146 - Zarejestrowany akt poświadczenia dziedziczenia sporządzony przez

Maksymalny dopuszczalny rozmiar załącznika wynosi 10 MB

ZAMKNIJ OKNO PRZEŚLI PLIK ZAŁĄCZNIKA

100% do Podsumowanie

Wykaz załączników składanych w przypadku przeniesienia posiadania gruntów w ramach płatności rolno-środowiskowo-klimatycznej:

- Umowa sprzedaży, dzierżawy lub inna umowa, w wyniku której zostało przeniesione posiadanie gruntów objętych wnioskiem o przyznanie płatności złożonym przez rolnika lub zarządcę, albo kopia tej umowy (PROW 2014-2020) **[Z0410]**,
- Oświadczenie współposiadaczy, że wyrażają zgodę na wstąpienie tego posiadacza na miejsce rolnika lub zarządcy i przyznanie płatności rolno-środowiskowo-klimatycznej (PROW 2014-2020), jeżeli posiadanie gruntów objętych wnioskiem o przyznanie płatności zostało przeniesione na rzecz kilku podmiotów **[Z0374]**.

Wykaz załączników składanych w przypadku śmierci rolnika w ramach płatności rolno-środowiskowo-klimatycznej:

- Odpis prawomocnego postanowienia sądu o stwierdzeniu nabycia spadku albo odpis prawomocnego postanowienia sądu o stwierdzeniu nabycia przedmiotu windykacyjnego **[Z0145]**.
- Oświadczenie o złożeniu wniosku o stwierdzenie nabycia spadku lub przedmiotu zapisu windykacyjnego (**Uwaga:** Załącznik składany w przypadku, gdy nie zostało zakończone postępowanie sądowe o stwierdzenie nabycia spadku lub zapisu windykacyjnego) **[Z0133]**.
- Zarejestrowany akt poświadczenia dziedziczenia sporządzony przez notariusza **[Z0146]**.
- Oświadczenie pozostałych spadkobierców lub zapisobierców windykacyjnych o wyrażeniu zgody na wstąpienie do toczącego się postępowania i przyznanie płatności **[Z0135]**.

Wykaz załączników składanych w przypadku następstwa prawnego w ramach płatności rolno-środowiskowo-klimatycznej:

- Dokument potwierdzający zaistnienie następstwa prawnego albo kopia tego dokumentu **[Z0147]**.

## 1.7 Zakładka Podsumowanie, wydruk oraz wysłanie wniosku

W zakładce podsumowanie znajdują się dane wprowadzone w ramach wniosku. Dane nie są edytowalne. Przed wysłaniem Wniosku o wstąpienie do toczącego się postępowania w ramach płatności rolno-środowiskowo-klimatycznej należy sprawdzić wszystkie dane oraz **potwierdzić poprawność danych**, jeżeli dane są prawidłowe, wniosek może zostać wysłany do ARiMR.

Zapis i wydruk Wniosku o wstąpienie do toczącego się postępowania w sprawie płatności rolno-środowiskowo-klimatycznej (W-2/394) dostępny jest na każdym etapie jego wprowadzania.

Kreator transferu PROW 2026 - Wniosek transferowy PROW PRSK

WNIOSK TRANSFEROWY

PODSUMOWANIE

Wnioski

Wnioski transferowe

Transferzy PROW/WPR

Kampania 2026

Kampania 2025

Kampania 2024

Kampania 2023

Kampania 2022

Dok. uzupełniające

Wnioski zalesieniowe

LPIS

LPIS - całoroczny

Wyniki AMS

Doradcy

Pomoc

Deklaracja dostępności

Wniosek transferowy

WYŚLIJ WNIOSK

Przed wysłaniem wniosku należy potwierdzić poprawność danych

Kreator transferu PROW 2026 - Wniosek transferowy PROW PRSK

WNIOSK TRANSFEROWY

PODSUMOWANIE

Wnioski

Wnioski transferowe

Transferzy PROW/WPR

Kampania 2026

Kampania 2025

Kampania 2024

Kampania 2023

Kampania 2022

Dok. uzupełniające

Wnioski zalesieniowe

LPIS

LPIS - całoroczny

Wyniki AMS

Doradcy

Pomoc

Deklaracja dostępności

Wniosek transferowy

WYŚLIJ WNIOSK

Potwierdzam poprawność danych

Możliwe jest zapisanie wniosku oraz wydrukowanie:

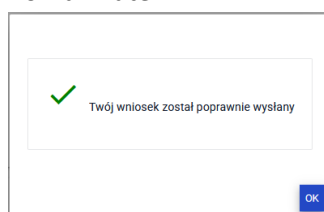


- oznacza zapis wniosku

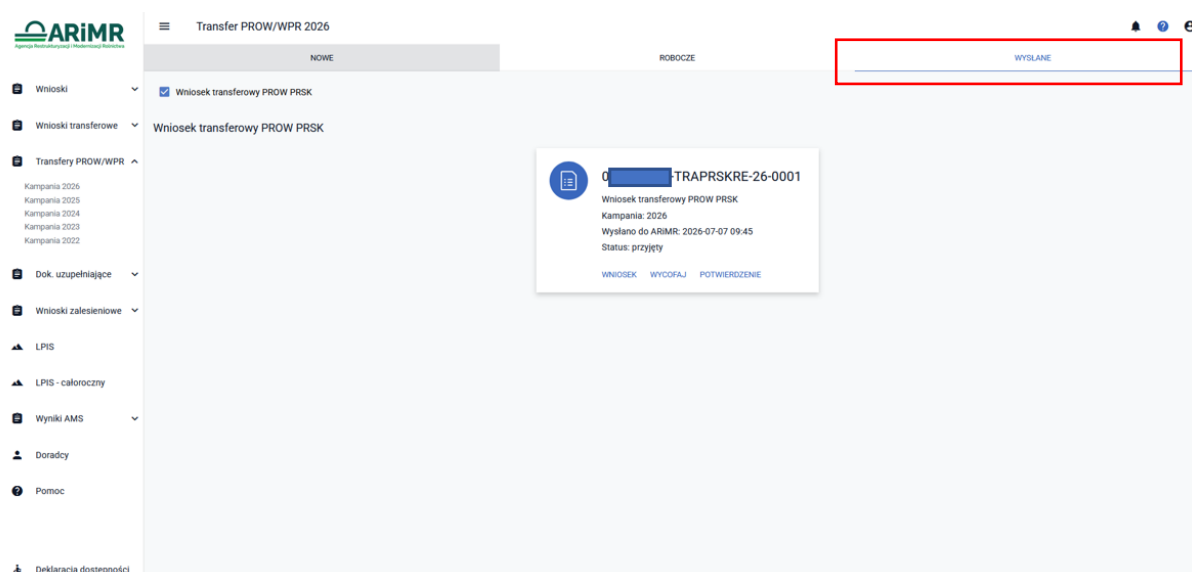


- oznacza wydruk wniosku.

Wysłanie wniosku system potwierdzi komunikatem



Wniosek wysłany do ARiMR będzie widoczny w zakładce **WYSŁANE**.



Po wysłaniu wniosku o wstąpienie do toczącego się postępowania w ramach płatności rolno-środowiskowo-klimatycznej do ARiMR możliwe jest pobranie potwierdzenia przyjęcia wniosku transferowego i zapisanie go na własnej stacji komputerowej.



#### Potwierdzenie przyjęcia wniosku transferowego

Numer dokumentu	039 [REDACTED] TRAPRSKRE-26-0001
Cel złożenia	Wniosek
Data i godzina złożenia dokumentu	2026-07-07 09:45
Suma kontrolna	15A4E08F9366CAF41BAE5B69E1F0EF77E7F1F9C1

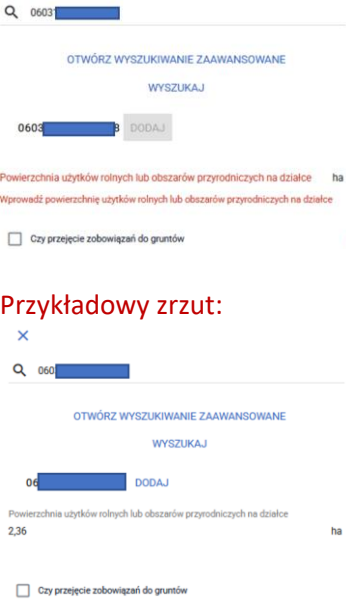
## 2 Błędy kompletności w przypadku Wniosku o wstąpienie do toczącego się postępowania w sprawie przyznania płatności rolno-środowiskowo-klimatycznej.

### Uwaga:

Niniejsza instrukcja oraz dostępna funkcjonalność w aplikacji eWniosekPlus o nazwie **Wniosek transferowy PROW PRSK w Kampanii 2026** dotyczy obsługi wniosku o wstąpienie do toczącego się postępowania w sprawie płatności rolno-środowiskowo-klimatycznej PROW 2014-2020 (W-2/394). W związku z powyższym użyte w niniejszej instrukcji wyrażenie „Przejmowane płatności” oznacza zobowiązanie rolno-środowiskowo-klimatyczne, które za rok 2026 jest przez rolnika przejmowane.

<p>W sekcji "Przyczyna przejęcia/wstąpienia" nie określono przyczyny przekazania gospodarstwa</p>	<p>Należy w sekcji Przyczyna przejęcia określić przyczynę przejęcia zobowiązania</p>
<p>W sekcji "Płatności/postępowania" nie wskazano żadnej płatności / postępowania do przejęcia</p>	<p>Należy w sekcji Przejmowane płatności określić rodzaj zobowiązania w ramach którego składny jest wniosek o wstąpienie do toczącego się postępowania. Odnaczenie checkboxu o nazwie <i>Płatności rolno-środowiskowo-klimatycznej – kontynuacja zobowiązań w ramach PROW 2014-2020 (PRSK1420)</i>, aktywuje kolejne formatki do uzupełnienia.</p>
<p>W sekcji "Dane identyfikacyjne przekazującego, spadkodawcy, zapisodawcy windykacyjnego, rolnika lub zarządcy" nie wskazano minimum danych identyfikacyjnych. Obowiązkowe jest wskazanie numeru identyfikacyjnego oraz nazwiska i imienia.</p>	<p>Należy w sekcji dane identyfikacyjne przekazującego wskazać:</p> <ul style="list-style-type: none"> <li>• Numer identyfikacyjny,</li> <li>• Nazwisko</li> <li>• Imię</li> </ul> <p><b>Uwaga:</b> Tylko rolnik, który posiada numer identyfikacyjny może złożyć wniosek W-2/394 z wykorzystanie aplikacji eWniosekPlus</p>
<p>Nie podano daty w polu "Data przeniesienia posiadania gruntów, lub Data śmierci spadkodawcy/zapisodawcy windykacyjnego, lub Data zdarzenia prawnego, w wyniku którego zaistniało następstwo prawne"</p>	<p>Należy w sekcji Przyczyna przejęcia wskazać datę przeniesienia posiadania gruntów, lub Datę śmierci spadkodawcy/ zapisodawcy windykacyjnego, lub Datę zdarzenia prawnego, w wyniku którego zaistniało następstwo prawne</p> <p><b>Uwaga:</b> Wniosek W-2/394 należy złożyć w odniesieniu do każdej Przyczyny przejęcia odrębnie, tzn. jeżeli rolnik przejmuje zobowiązanie np. w wyniku przeniesienia posiadania gruntu i śmierci rolnika powinien złożyć dwa dokumenty z celem Wniosek – w jednym wykazać zobowiązania przejęte w wyniku przeniesienia posiadania gruntu, a w</p>

	<p>drugim zobowiązanie przejęte w wyniku śmierci rolnika.</p> <p>Dokument z celem złożenia Wniosek będzie właściwy również w przypadku, gdy jest ta sama Przyczyna przejęcia, ale różni są przekazujący, np. przeniesienie posiadania gruntów od rolnika A i inne przeniesienie posiadania gruntów od rolnika B, bądź w przypadku, gdy różne są daty tego samego zdarzenia.</p>
<p>W sekcji "Przyczyna przejęcia gospodarstwa" wskazano na "Śmierć rolnika", a nie dołączono wymaganego załącznika typu "Odpis prawomocnego postanowienia sądu o stwierdzeniu nabycia spadku albo odpis prawomocnego postanowienia sądu o stwierdzeniu nabycia przedmiotu windykacyjnego" lub "Zarejestrowany akt poświadczenia dziedziczenia sporządzony przez notariusza" lub " Oświadczenie o złożeniu wniosku o stwierdzenie nabycia spadku lub przedmiotu zapisu windykacyjnego"</p>	<p>W przypadku kiedy przyczyną przejęcia zobowiązania była śmierć spadkodawcy należy w sekcji załączniki dołączyć „odpis prawomocnego postanowienia sądu o stwierdzeniu nabycia spadku” albo „odpis prawomocnego postanowienia sądu o stwierdzeniu nabycia przedmiotu windykacyjnego" lub "zarejestrowany akt poświadczenia dziedziczenia sporządzony przez notariusza" lub "oświadczenie o złożeniu wniosku o stwierdzenie nabycia spadku lub przedmiotu zapisu windykacyjnego"</p>
<p>W sekcji "Przyczyna przejęcia gospodarstwa" wskazano na "Następstwo prawne", a nie dołączono wymaganego załącznika typu „Dokument potwierdzający zaistnienie następstwa prawnego albo kopia tego dokumentu”</p>	<p>W przypadku, kiedy przyczyną przejęcia zobowiązania było następstwo prawne należy w sekcji załączniki, dołączyć dokument potwierdzający zaistnienie następstwa prawnego albo kopię tego dokumentu</p>
<p>W sekcji "Przyczyna przejęcia gospodarstwa" wskazano na "Przeniesienia posiadania gruntów ", a nie dołączono wymaganego załącznika typu „Umowa sprzedaży, dzierżawy lub inna umowa, w wyniku której zostało przeniesione posiadanie gruntów objętych wnioskiem o przyznanie płatności złożonym przez rolnika, albo kopia tej umowy”</p>	<p>W przypadku, kiedy przyczyną przejęcia zobowiązania było przeniesienie posiadania gruntów lub stada zwierząt należy w sekcji załączniki, dołączyć dokument typu „umowa sprzedaży, dzierżawy lub inna umowa, w wyniku której zostało przeniesione posiadanie gruntów /zwierząt objętych wnioskiem o przyznanie płatności złożonym przez rolnika, albo kopia tej umowy”</p>
<p>We wniosku nie wskazano na przejęcie zobowiązań (PRSK)</p>	<p>Należy w sekcji Przejmowane płatności wskazać jakiego typu zobowiązanie podlega transferowi. Uwaga: W niniejszej instrukcji wyrażenie „Przejmowane płatności” oznacza zobowiązanie rolno-środowiskowo-klimatyczne, które za rok 2026 jest przez rolnika przejmowane</p>
<p>We wniosku nie zaznaczono, czy przejęcie dotyczy części, czy całości zobowiązania.</p>	<p>W sekcji Przejmowane płatności należy wskazać, czy przejęcie dotyczy części, czy całości zobowiązania realizowanego przez przekazującego</p>
<p>We wniosku nie zaznaczono wymaganych zobowiązań w zakresie kontynuowania realizacji zobowiązania rolno-środowiskowo-</p>	<p><b>Uwaga:</b> Pole obowiązkowe! Rolnik przejmujący dane zobowiązanie rolno-środowiskowo-klimatyczne zobowiązuje się do</p>

<p>klimatecznego na działkach rolnych, podjętego przez rolnika lub zarządcę, do końca okresu objętego tym zobowiązaniem</p>	<p>kontynuowania realizacji tego zobowiązania do końca okresu objętego tym zobowiązaniem. W przypadku, gdy rolnik nie zobowiąże się do kontynuowania realizacji przejętego zobowiązania uznaje się, że rolnik nie przejął danego zobowiązania rolno-środowiskowo-klimatycznego.</p>
<p>We wniosku nie zaznaczono wymaganych zobowiązań w zakresie zapłaty na rzecz Agencji Restrukturyzacji i Modernizacji Rolnictwa równowartości kwoty płatności rolno-środowiskowo-klimatycznej uzyskanej przez rolnika lub zarządcę, któremu została przyznana ta płatność, jaką rolnik lub zarządca ten byłby obowiązany zwrócić, gdyby w trakcie realizacji zobowiązania przez tego rolnika lub zarządcę wystąpiły okoliczności stanowiące podstawę zwrotu płatności rolno-środowiskowo-klimatycznej</p>	<p><b>Uwaga: Pole nieobowiązkowe!</b></p> <p>Ponieważ w 2026 zobowiązania PRSK1420 kontynuowane są jako zobowiązania ZRSK w ramach WPR 2023-2027 nie zaistnieje przyczyna zwrotu środków za wcześniejsze lata.</p> <p>Wysłanie wniosku transferowego PROW PRSK w 2026 roku z tym błędem nie skutkuje żadnymi konsekwencjami.</p>
<p>We wniosku wskazano na przejęcie zobowiązań do gruntów, a nie zadeklarowano minimum jednej działki referencyjnej, dla której nastąpiło przejęcie zobowiązań</p>	<p>Należy w sekcji działki referencyjne dodać działkę referencyjną, dla której nastąpiło przejęcie.</p>
<p>We wniosku wskazano na id działki referencyjnej &lt;id_dzialki_Referencyjnej&gt;, która zgodnie z danymi Ewidencji Gruntów i Budynków (EGiB) aktualnie nie istnieje</p>	<p>Należy w sekcji działki referencyjne wskazać poprawny numer działki ewidencyjnej</p>
<p>Dołączony załącznik &lt; nazwa typu załącznika&gt; nie zawiera wymaganego podpisu osoby trzeciej lub innych wymaganych elementów.</p>	<p>Należy potwierdzić, że dołączony załącznik zawiera wymagane elementy w tym podpis.</p> <p><input checked="" type="checkbox"/> Czy załącznik zawiera wymagane elementy/podpisy</p>
<p>Dla działki referencyjnej &lt;id_dzialki_Referencyjnej&gt; nie wprowadzono powierzchni użytków rolnych lub obszarów przyrodniczych na działce ewidencyjnej ogółem.</p>	<p>Dla każdej działki referencyjnej należy określić powierzchnię użytków rolnych lub obszarów przyrodniczych na działce w ha.</p>  <p>Przykładowy zrzut:</p>

Dla działki referencyjnej <id\_dzialki\_Referencyjnej> nie dodano żadnej działki rolnej.

Błąd informuje o tym, że dla działki referencyjnej nie dodano żadnej działki rolnej. Celem dodania działki rolnej w zakładce Działki referencyjne konieczne jest odznaczenie checkboxu *Czy przejęcie zobowiązania do gruntów* a następnie dodać działkę rolną używając przycisku

DODAJ DZIAŁKĘ ROLNĄ

Czy przejęcie zobowiązań do gruntów

Działki rolne

Brak dodanych działek rolnych

ZAPISZ DZIAŁKĘ REFERENCYJNĄ

ANULUJ

DODAJ DZIAŁKĘ ROLNĄ

Dla działki rolnej <oznaczenie\_dzialki> zadeklarowanej na działce referencyjnej <id\_dzialki\_referencyjnej> nie podano wszystkich wymaganych danych (powierzchnia, wariant, rok końca zobowiązania).

Błąd informuje o tym, że dla działki rolnej nie określono wszystkich wymaganych danych.

Wymagane informacje to: *oznaczenia działki rolnej, powierzchnia, wariant, rok końca zobowiązania.*

Działki rolne

Powierzchnia: ha

Oznaczenie

Powierzchnia

Wprowadź oznaczenie działki r...

Wprowadź powierzchnię

ha

Wprowadź oznaczenie działki rolnej

Wprowadź powierzchnię

Warianty/opcje PRSK

Wybierz wariant/opcje PRSK...

Wybierz co najmniej jeden wariant PRSK

Rok zakończenia realizacji zobowiązania

Wprowadź rok zakończenia rea...

Rok zakończenia zobowiązania musi

składać się z 4 cyfr

ZAPISZ DZIAŁKĘ ROLNĄ

ANULUJ

Dla działki referencyjnej <id\_dzialki\_referencyjnej> suma powierzchni przejmowanych działek rolnych jest większa niż wskazana powierzchnia użytkowników rolnych na działce referencyjnej ogółem.

Błąd informuje o tym, że suma powierzchni działek rolnych zadeklarowanych na działce referencyjnej przekracza powierzchnię użytkowników rolnych tej działki.

Działki referencyjne

0603

0603

0603

11 kwatera mieszk.

Dane merytoryczne działki

Powierzchnia użytkowników rolnych lub obszarów przyrodniczych na działce

2,36

ha

Czy przejęcie zobowiązań do gruntów

Działki rolne

V

Powierzchnia: 2,40 ha

EDYTUJ

USUN

DODAJ DZIAŁKĘ REFERENCYJNĄ