



# DZIENNIK URZĘDOWY

## WOJEWÓDZTWA ŁÓDZKIEGO

---

Łódź, dnia 10 stycznia 2023 r.

Poz. 237

### ZARZĄDZENIE REGIONALNEGO DYREKTORA OCHRONY ŚRODOWISKA W ŁODZI

z dnia 29 grudnia 2022 r.

#### w sprawie rezerwatu przyrody „Ruda Chlebacz”

Na podstawie art. 13 ust. 3 ustawy z dnia 16 kwietnia 2004 r. o ochronie przyrody (Dz. U. z 2022 r. poz. 916, 1726 i 2375) zarządza się, co następuje:

§ 1. Rezerwat przyrody pod nazwą „Ruda Chlebacz”, zwany dalej „rezerwatem”, obejmuje obszar o powierzchni 12,40 ha, położony w województwie łódzkim na terenie gminy Skierniewice, w powiecie skierniewickim

§ 2. 1. Opis granicy rezerwatu, w postaci współrzędnych punktów załamania granicy w układzie współrzędnych płaskich prostokątnych PL – 1992, zawiera załącznik nr 1 do zarządzenia.

2. Przebieg granicy rezerwatu określa mapa stanowiąca załącznik nr 2 do zarządzenia.

§ 3. Celem ochrony rezerwatu jest zachowanie ze względów naukowych i dydaktycznych fragmentu łągu olszowego ze stanowiskiem widłaka wrońca *Huperzia selago*.

§ 4. 1. Dla rezerwatu określa się rodzaj – Leśny (**L**).

2. Dla rezerwatu określa się typ i podtyp:

1) ze względu na dominujący przedmiot ochrony: typ – Fitocenotyczny (**PFi**), podtyp – roślin zarodnikowych (**rz**);

2) ze względu na główny typ ekosystemu: typ – Leśny i borowy (**EL**), podtyp – lasów nizinnych (**lni**).

§ 5. Nadzór nad rezerwatem sprawuje Zastępca Regionalnego Dyrektora Ochrony Środowiska w Łodzi, Regionalny Konserwator Przyrody.

§ 6. Traci moc zarządzenie Regionalnego Dyrektora Ochrony Środowiska w Łodzi z dnia 31 grudnia 2014 r. w sprawie rezerwatu przyrody "Ruda Chlebacz" (Dz. Urz. Woj. Łódzk. poz. 115).

§ 7. Zarządzenie wchodzi w życie po upływie 14 dni od dnia ogłoszenia.

Regionalny Dyrektor  
Ochrony Środowiska w Łodzi

**Arkadiusz Malec**

Załącznik Nr 1 do zarządzenia  
Regionalnego Dyrektora Ochrony Środowiska w Łodzi  
z dnia 29 grudnia 2022 r.

**Przebieg granicy rezerwatu przyrody „Ruda Chlebacz” w postaci wykazu współrzędnych punktów jej załamania w układzie współrzędnych płaskich prostokątnych PL-1992<sup>1)</sup>**

Lp.	Y	X
1	582893,73	458586,72
2	582890,67	458589,26
3	582890,51	458589,50
4	582861,64	458631,70
5	582845,46	458675,55
6	582841,65	458705,36
7	582841,35	458773,08
8	582852,82	458809,24
9	582872,83	458833,81
10	582880,91	458849,83
11	582895,67	458862,73
12	582929,52	458897,89
13	582955,48	458898,31
14	583003,46	458933,54
15	583009,00	458938,36
16	583061,60	458984,16
17	583062,49	458984,94
18	583061,79	458988,41
19	583138,02	458967,68
20	583144,25	458935,51
21	583153,44	458890,73
22	583156,04	458879,61
23	583161,78	458854,12
24	583166,22	458834,06
25	583179,15	458776,26
26	583187,02	458743,35
27	583193,68	458711,51
28	583200,41	458678,23
29	583208,34	458642,10
30	583212,49	458623,19
31	583215,13	458606,12
32	583213,24	458605,74
33	583212,91	458605,67
34	583153,14	458593,44
35	583158,60	458569,57
36	583117,21	458545,27
37	583118,00	458539,28
38	583091,69	458529,67
39	583020,24	458512,09
40	582967,55	458525,49
41	582896,78	458584,19
42	582893,73	458586,72




<sup>1)</sup> Układ współrzędnych płaskich prostokątnych PL-1992 jest jednym z układów tworzących państwowy system odniesień przestrzennych, o którym mowa w przepisach wydanych na podstawie art. 3 ust. 5 ustawy z dnia 17 maja 1989 r. - Prawo geodezyjne i kartograficzne (Dz. U. z 2021 r. poz. 1990 i 1641 oraz z 2022 r. poz. 1846 i 2185).

Załącznik Nr 2 do zarządzenia  
Regionalnego Dyrektora Ochrony Środowiska w Łodzi  
z dnia 29 grudnia 2022 r.




**Przebieg granicy rezerwatu przyrody "Ruda Chlebacz"**

**Objaśnienia**

-  Rezerwat przyrody
-  Oddziały leśne
-  Wydzielenia leśne

**Skala**



Przygotowanie mapy: RDOŚ w Łodzi  
 Ortofotomapa: Główny Urząd Geodezji i Kartografii, dostęp: 2022-12-09  
 Dane topograficzne: © autorzy OpenStreetMap, dostęp: 2022-12-09  
 Oddziały leśne: dane Nadleśnictwa Skierniewice, data pozyskania: 2022-12-09  
 Układ współrzędnych: PL-1992

