






POMORSKI URZĄD WOJEWÓDZKI W GDAŃSKU

WYDZIAŁ INFRASTRUKTURY

Załącznik nr 1 ark. 1  
do decyzji Wojewody Pomorskiego  
nr WI-V.747.5.12.2026.AB

załącznik nr 1    ark. nr 1    skala 1:1000    dz. nr: 119/22; 120/9; 121/1    obręb: Pawłowo    gmina: Chojnice

-  granice terenu objętego wnioskiem
-  granice obszaru, w stosunku do którego decyzja o ustaleniu lokalizacji strategicznej inwestycji w zakresie sieci przesyłowej ma wywołać skutek, o którym mowa w art. 22 ust. 1 – powierzchnia obszaru w granicach działki nr: 119/22 wynosi 1035m<sup>2</sup>, 120/9 wynosi 1422m<sup>2</sup>, 121/1 wynosi 1508m<sup>2</sup>
-  oś linii 110 kV
-  projektowany słup linii 110 kV
-  istniejący słup linii 110 kV przeznaczony do demontażu