Wyniesienie w skali 1:1000

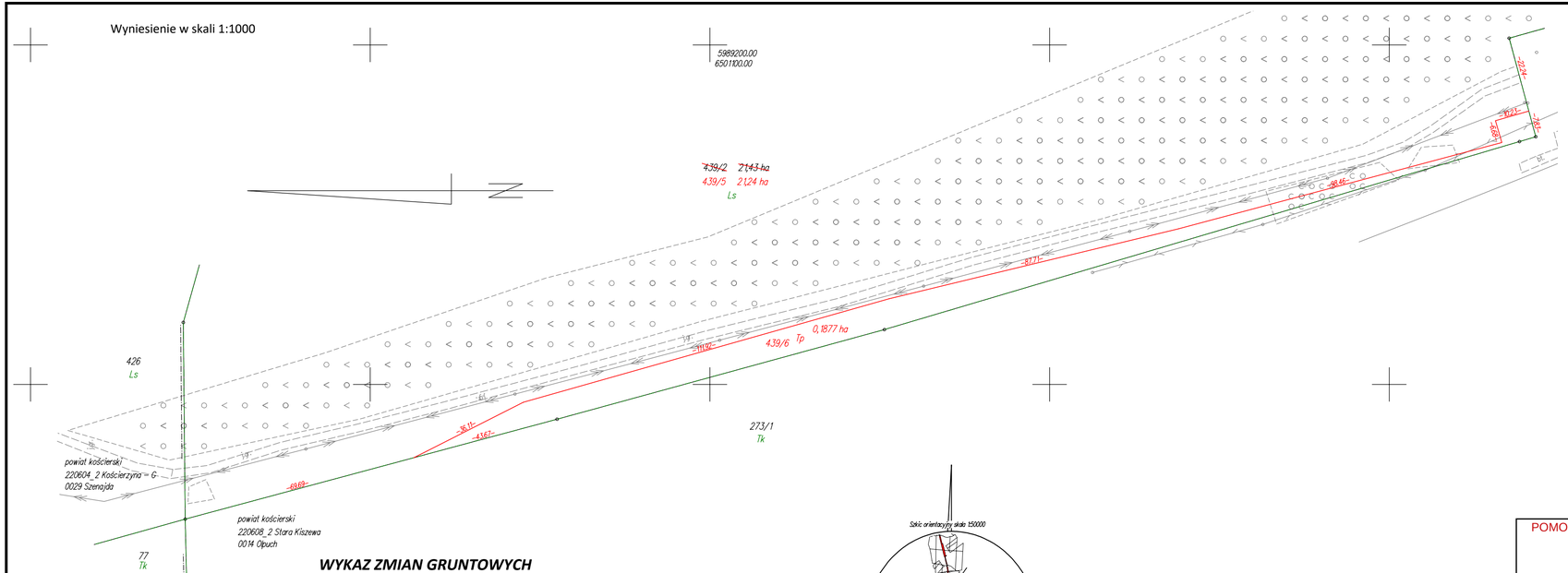

Skala 1:5000

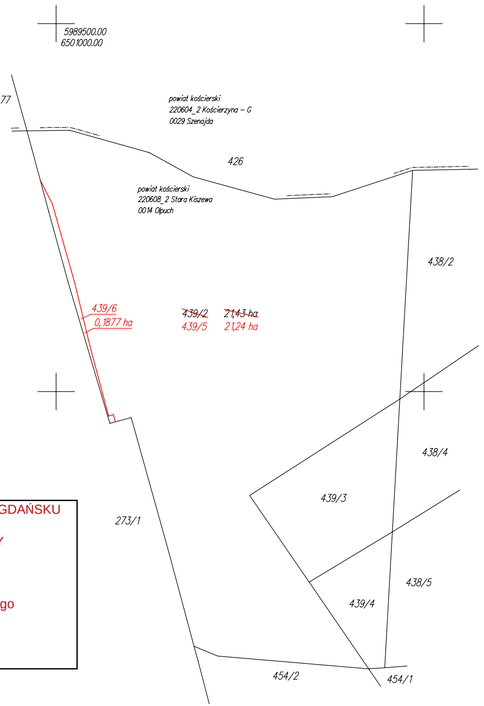

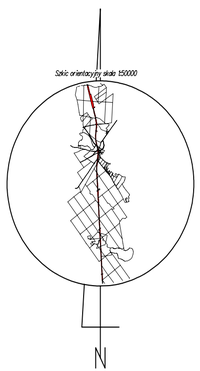

WYKAZ ZMIAN GRUNTOWYCH

STAN DOTYCHCZASOWY							Nomenklatura prawna	STAN NOWY					
Nr jedn. rejestr.	Numer działki	Rodzaj użytku i klasa			Powierzchnia ha			Numer działki	Rodzaj użytku i klasa			Powierzchnia ha	
		OFU	OZU	OZK	użytku i klas	działki			OFU	OZU	OZK	użytku i klas	działki
G.2	439/2	Ls			21,43	**21,43**	GD1E/00028634/6	439/5	Ls			21,24	**21,24**
								439/6	Tp			0,1877	**0,1877**
				Razem	**21,43**	**21,43**					**Razem**	**21,43**	**21,43**

Powierzchnia działki nr 439/5 po podziale została obliczona przez różnicę

POMORSKI URZĄD WOJEWÓDZKI W GDAŃSKU

WYDZIAŁ INFRASTRUKTURY

Załącznik nr 2 ark. 101
do decyzji Wojewody Pomorskiego
nr WI-V.747.1.1.2025.EB

Małgorzata Cymerys

Elektronicznie podpisany przez Małgorzata Cymerys
Data: 2025.10.28 08:44:01 +01'00'

Poświadcza się, że niniejszy dokument został opracowany w wyniku prac, których rezultaty zawiera operat techniczny wpisany do ewidencji materiałów państwowego zasobu geodezyjnego i kartograficznego.

Nazwa organu prowadzącego państwowy zasób geodezyjny i kartograficzny	**STAROSTA KOŚCIERSKI**
Identyfikator ewidencyjny operatu technicznego	**P.2206.2025.183**
Data przyjęcia operatu technicznego do zasobu	**2025-01-20**
Imię, nazwisko i podpis osoby kierującej pracami	**Krzysztof Myszk**

Krzysztof Myszk

Elektronicznie podpisany przez Krzysztof Myszk
Data: 2025.01.20 15:09:22 +01'00'

woj.: pomorskie
powiat: kościerski
Jedn. Ewid.: 220608_2 Stara Kiszewa
obręb: 0014 Olpuch
działka nr: 439/2
Adres: Olpuch
ID zgł: 6640.207.2021

MAPA Z PROJEKTEM PODZIAŁU NIERUCHOMOŚCI

opracowana w trybie przepisów ustawy o gospodarce nieruchomościami z dn. 21 sierpnia 1997r. (Dz. U z 2024r. poz 1145 z późn. zm.) oraz ustawy o transporcie kolejowym z dn. 28 marca 2003r. (Dz. U z 2024r. poz 697, 731 z późn. zm.)

SKALA 1:5000

Wykazane na mapie granice nieruchomości podlegającej podziałowi są zgodne z danymi ewidencyjnymi.

Wykonawca:

MGGP GRUPA MGGP

ul. Kaczkowskiego 6, 33-100 Tarnów
NIP: 7342480395
Data: 12.12.2024

Kierownik pracy geodezyjnej:
Geodeta Uprawniony
mgr inż. Emil Rutkowski
Nr upr. 23524

GEODETA
mgr inż. Emil Rutkowski
upr. zaw. 23524

Signed by / Podpisano przez:

EMIL RUTKOWSKI

Date / Data:
2024-12-21 16:11