Warmińsko-Mazurski

Urząd Wojewódzki

w Olsztynie

Załącznik nr 1 zawierający 36 arkuszy

stanowiący integralną część

decyzji nr Ps-3/2026 z dnia 18 września 2026 r.

Z up. WOJEWODY WARMIŃSKO – MAZURSKIEGO

Marzena Szymańska

po. Kierownika Oddziału

w Wydziale Infrastruktury i Nieruchomości

/dokument podpisany elektronicznie/

Warmińsko-Mazurski
Urząd Wojewódzki
w Olsztynie
Załącznik nr 1 arkusz: 1 stanowiący integralną
część decyzji nr Pv.3/2026 z dnia 18 września 2026 r.
Z up. Wojewody
Marzena Szymańska
po. kierownika oddziału
w Wydziale Infrastruktury i Nieruchomości

Załącznik graficzny został wykonany na kopii aktualnej mapy zasadniczej pozyskanej z Państwowego Zasobu Geodezyjnego i Kartograficznego, zgodnie z licencją nr GN.6642.1.261.2026_2804_P, z dnia 04.03.2026, wydaną przez Starostę Elbląskiego

OZNACZENIE TERENU OBJĘTEGO WNIOSKIEM:

Granice terenu objętego wnioskiem o wydanie decyzji o ustaleniu lokalizacji strategicznej inwestycji w zakresie sieci przesyłowej

obszar, w obszarze do którego decyzja o ustaleniu lokalizacji strategicznej inwestycji w zakresie sieci przesyłowej ma wywrzeć skutek, o którym mowa w art. 22 ust. 1 Ustawy (ograniczenie sposobu korzystania z nieruchomości na czas nieokreślony), w tym obszar objęty zakazem lub nakazem, o którym mowa w art. 22 ust. 2 Ustawy

obszar, w obszarze do którego decyzja o ustaleniu lokalizacji strategicznej inwestycji w zakresie sieci przesyłowej ma wywrzeć skutek, o którym mowa w art. 22 ust. 1 ust. 5 Ustawy (ograniczenie sposobu korzystania z nieruchomości na czas określony), w tym obszar objęty zakazem lub nakazem, o którym mowa w art. 22 ust. 2 Ustawy

LEGENDA:

- *Oś projektowanej linii napowietrznej 400 kV Gdańsk Błonia - Olsztyn Mątki*
- *Projektowany przewody fazowe linii 400 kV*
- *Projektowany słup linii napowietrznej 400 kV - obrys części nadziemnej*
- *Projektowany słup linii napowietrznej 400 kV - obrys części podziemnej*
- *Numer działki ewidencyjnej objętej wnioskiem*
- *Granice działek ewidencyjnych*

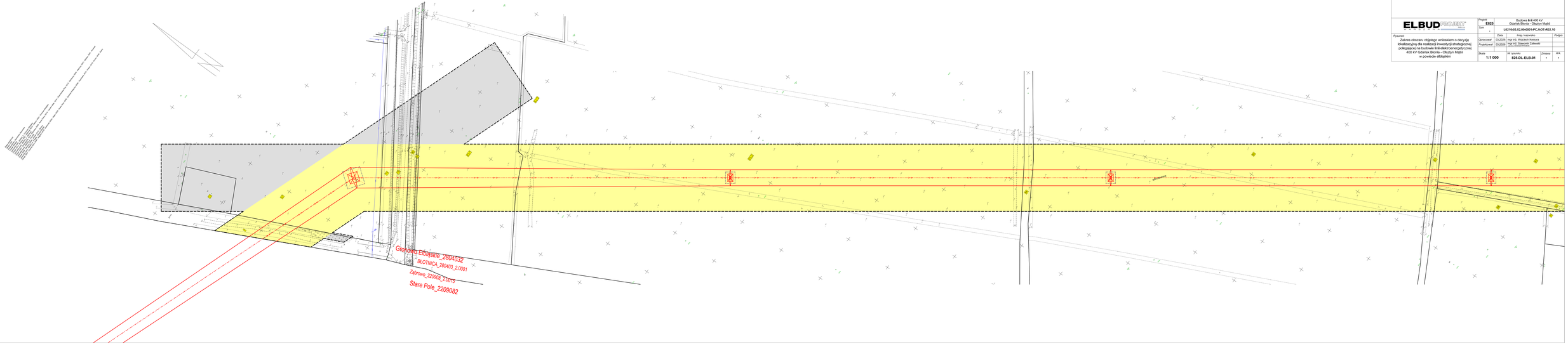

ELBUD PROJEKT	Projekt	E825	Budowa linii 400 kV Gdańsk Błonia - Olsztyn Mątki
	Rys.	-	L0210-03.02.00-0001-PC-A-DT-R02.10
		Data	Imię i nazwisko / Podpis
Rysunek: Zakres obszaru objętego wnioskiem o decyzję lokalizacyjną dla realizacji inwestycji strategicznej polegającej na budowie linii elektroenergetycznej 400 kV Gdańsk Błonia - Olsztyn Mątki w powiecie elbląskim	Opracował	03.2026	mgr inż. Wojciech Krakora
	Projektował	03.2026	mgr inż. Sławomir Żółkowski uprawnienia budowlane
	Skala 1:1 000	N/ rysunku: 825-OL-ELB-01	Zmiana: A/A: - -

Warmińsko-Mazurski
Urząd Wojewódzki
w Olsztynie
Załącznik nr 1 arkusz: 2 stanowiący integralną
część decyzji nr Pv- 3/2026 z dnia 18 września 2026 r.
Z up. Wojewody
Marzena Szymańska
po. kierownika oddziału
w Wydziale Infrastruktury i Nieruchomości

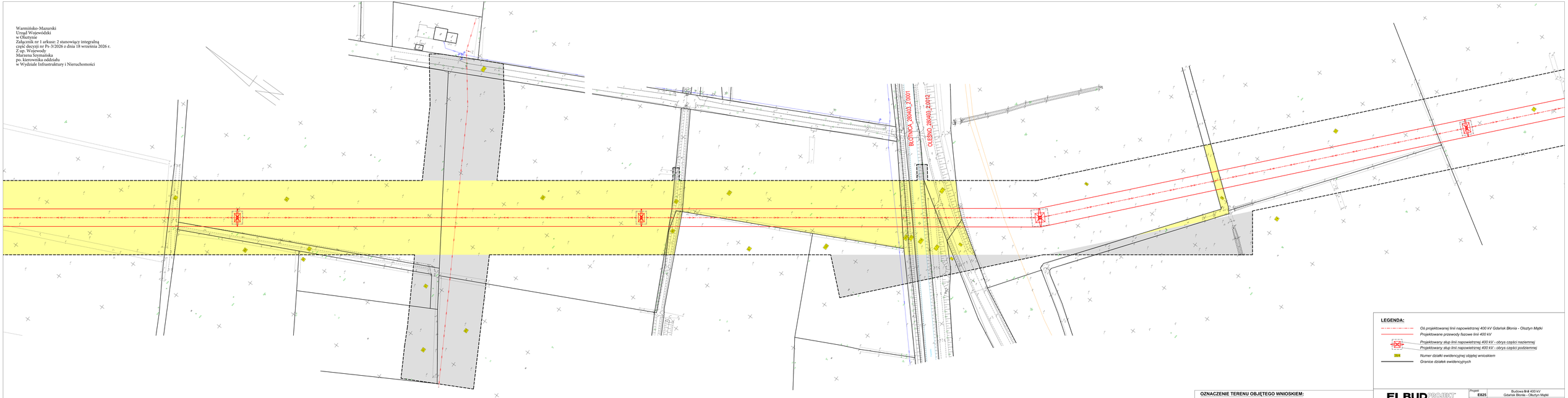

Załącznik graficzny został wykonany na kopii aktualnej mapy zasadniczej pozyskanej z Państwowego Zasobu Geodezyjnego i Kartograficznego, zgodnie z licencją nr GN.6642.1.281.2026_2804_P, z dnia 04.03.2026, wydaną przez Starostę Elbląskiego

OZNACZENIE TERENU OBJĘTEGO WNIOSKIEM:

Granica terenu objętego wnioskiem o wydanie decyzji o ustaleniu lokalizacji strategicznej inwestycji w zakresie sieci przesyłowej

obszar, w stosunku do którego decyzja o ustaleniu lokalizacji strategicznej inwestycji w zakresie sieci przesyłowej ma wywrzeć skutek, o którym mowa w art. 22 ust. 1 Ustawy (ograniczenie sposobu korzystania z nieruchomości na czas określony), w tym obszar objęty zakazem lub nakazem, o którym mowa w art. 22 ust. 2 Ustawy

obszar, w stosunku do którego decyzja o ustaleniu lokalizacji strategicznej inwestycji w zakresie sieci przesyłowej ma wywrzeć skutek, o którym mowa w art. 22 ust. 1 ustawy (ograniczenie sposobu korzystania z nieruchomości na czas określony), w tym obszar objęty zakazem lub nakazem, o którym mowa w art. 22 ust. 2 Ustawy

LEGENDA:

- *Oś projektowanej linii napowietrznej 400 kV Gdańsk Błonia - Olsztyn Mątki*
- *Projektowane przewody fazowe linii 400 kV*
- *Projektowany słup linii napowietrznej 400 kV - obrys części naziemnej*
- *Projektowany słup linii napowietrznej 400 kV - obrys części podziemnej*
- 1/2/4 *Numer działki ewidencyjnej objętej wnioskiem*
- *Granice działek ewidencyjnych*

ELBUD PROJEKT Biuro Projektowe

Projekt	**E825**	Budowa linii 400 kV Gdańsk Błonia - Olsztyn Mątki
Tom	-	**L0210-03.02.00-0001-PC-B-DT-R02.10**

	Data	Imię i nazwisko	Podpis
Opracował	03.2026	mgr inż. Wojciech Krekora	
Projektował	03.2026	mgr inż. Sławomir Zalewski Nr uprawnień budowlanych	

Rysunek
Zakres obszaru objętego wnioskiem o decyzję lokalizacyjną dla realizacji inwestycji strategicznej polegającej na budowie linii elektroenergetycznej 400 kV Gdańsk Błonia - Olsztyn Mątki w powiecie elbląskim

Skala	Nr rysunku	Zmiana	Ark.
1:1 000	**825-DL-ELB-02**	-	-

Warmińsko-Mazurski
Urząd Wojewódzki
w Olsztynie
Załącznik nr 1 arkusz: 3 stanowiący integralną
część decyzji nr Ps-3/2026 z dnia 18 września 2026 r.
Z up. Wojewody
Marzena Szymańska
po. kierownika oddziału
w Wydziale Infrastruktury i Nieruchomości

OZNACZENIE TERENU OBJĘTEGO WNIOSKIEM:

Granica terenu objętego wnioskiem o wydanie decyzji o ustaleniu lokalizacji strategicznej inwestycji w zakresie sieci przesyłowej

obszar, w stosunku do którego decyzja o ustaleniu lokalizacji strategicznej inwestycji w zakresie sieci przesyłowej ma wywrzeć skutek, o którym mowa w art. 22 ust. 1 Ustawy (ograniczenie sposobu korzystania z nieruchomości na czas nieokreślony), w tym obszar objęty zakazem lub nakazem, o którym mowa w art. 22 ust. 2 Ustawy

obszar, w stosunku do którego decyzja o ustaleniu lokalizacji strategicznej inwestycji w zakresie sieci przesyłowej ma wywrzeć skutek, o którym mowa w art. 22 ust. 1 ust. 5 Ustawy (ograniczenie sposobu korzystania z nieruchomości na czas określony), w tym obszar objęty zakazem lub nakazem, o którym mowa w art. 22 ust. 2 Ustawy

LEGENDA:

- *Oś projektowanej linii napowietrznej 400 kV Gdańsk Błonia - Olsztyn Mątki*
- *Projektowane przewody fazowe linii 400 kV*
- 52 *Projektowany słup linii napowietrznej 400 kV - obrys części naziemnej*
- *Projektowany słup linii napowietrznej 400 kV - obrys części podziemnej*
- 25/4 *Numer działki ewidencyjnej objętej wnioskiem*
- *Granice działek ewidencyjnych*

ELBUD PROJEKT Sp. z o.o.

Projekt: E825	Budowa linii 400 kV Gdańsk Błonia - Olsztyn Mątki		
Tom: -	L0210-03.02.00-0001-PCJ-DT-R02.10		
	Data	Imię i nazwisko	Podpis
Opracował:	03.2026	mgr Inż. Wojciech Krekora	
Projektował:	03.2026	mgr Inż. Sławomir Zalewski upr.bud. WK/0107/PWOE/23	
Skala: 1:1 000	Nr rysunku: 825-DL-ELB-03	Zmiana: -	Ark: -

Rysunek:
Zakres obszaru objętego wnioskiem o decyzję lokalizacyjną dla realizacji inwestycji strategicznej polegającej na budowie linii elektroenergetycznej 400 kV Gdańsk Błonia - Olsztyn Mątki w powiecie elbląskim

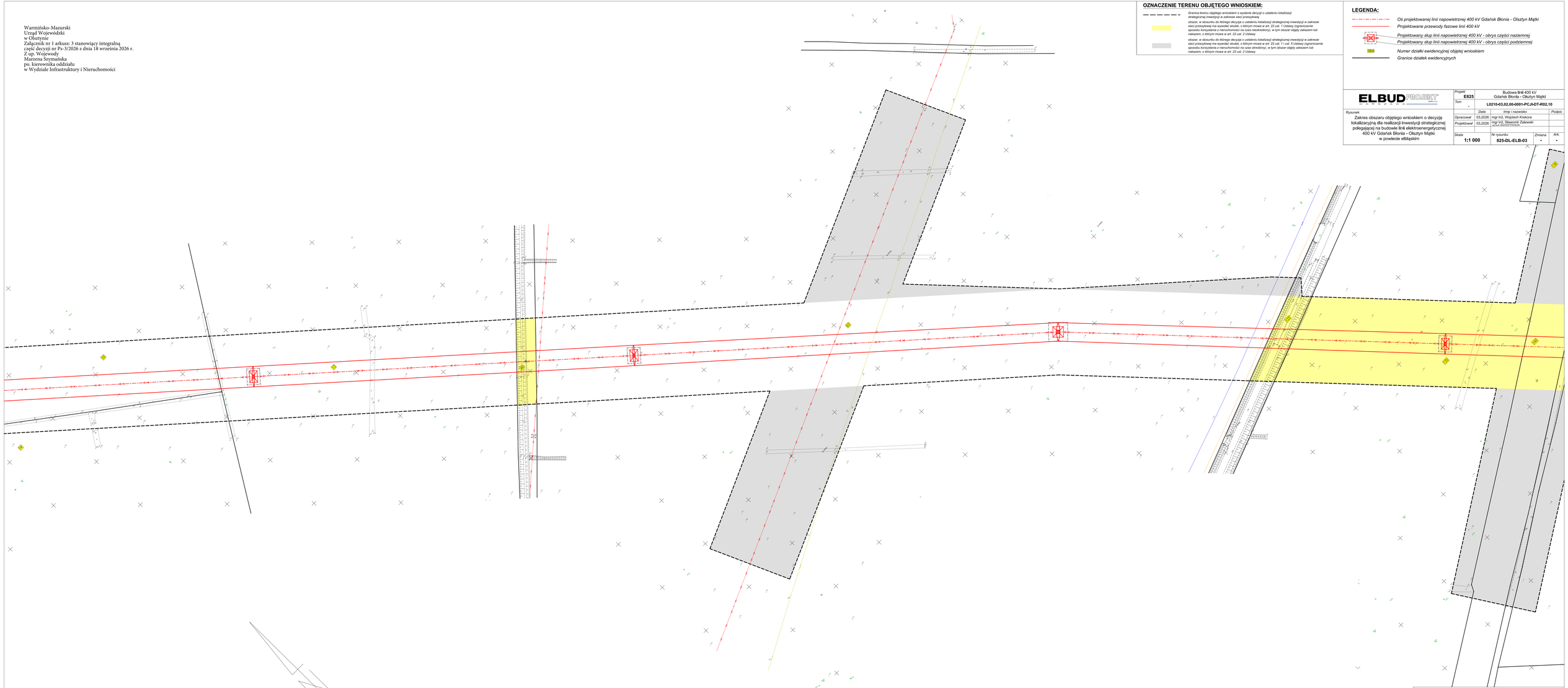

Załącznik graficzny został wykonany na kopii aktualnej mapy zasadniczej pozyskanej z Państwowego Zasobu Geodezyjnego i Kartograficznego, zgodnie z licencją nr GN.6642.1.261.2026_2804_P, z dnia 04.03.2026, wydaną przez Starostę Elbląskiego

Warmińsko-Mazurski
Urząd Wojewódzki
w Olsztynie
Załącznik nr 1 arkusz: 4 stanowiący integralną
część decyzji nr Ps-3/2026 z dnia 18 września 2026 r.
Z up. Wojewody
Marzena Szymańska
po. kierownika oddziału
w Wydziale Infrastruktury i Nieruchomości

Załącznik graficzny został wykonany na kopii aktualnej mapy zasadniczej pozyskanej z Państwowego Zasobu Geodezyjnego i Kartograficznego, zgodnie z licencją nr GN.6642.1.261.2026, 2604_P, z dnia 04.03.2026, wydaną przez Starostę Elbląskiego

OZNACZENIE TERENU OBJĘTEGO WNIOSKIEM:

Granica terenu objętego wnioskiem o wydanie decyzji o ustaleniu lokalizacji strategicznej inwestycji w zakresie sieci przesyłowej

obszar, w stosunku do którego decyzja o ustaleniu lokalizacji strategicznej inwestycji w zakresie sieci przesyłowej ma wywołać skutek, o którym mowa w art. 22 ust. 1 Ustawy (ograniczenie sposobu korzystania z nieruchomości na czas nieokreślony), w tym obszar objęty zakazem lub nakazem, o którym mowa w art. 22 ust. 2 Ustawy

obszar, w stosunku do którego decyzja o ustaleniu lokalizacji strategicznej inwestycji w zakresie sieci przesyłowej ma wywołać skutek, o którym mowa w art. 22 ust. 1 ust. 5 Ustawy (ograniczenie sposobu korzystania z nieruchomości na czas określony), w tym obszar objęty zakazem lub nakazem, o którym mowa w art. 22 ust. 2 Ustawy

LEGENDA:

- *Oś projektowanej linii napowietrznej 400 kV Gdańsk Błonia - Olsztyn Mątki*
- *Projektowane przewody fazowe linii 400 kV*
- *Projektowany słup linii napowietrznej 400 kV - obrys części naziemnej*
- *Projektowany słup linii napowietrznej 400 kV - obrys części podziemnej*
- 25/4 *Numer działki ewidencyjnej objętej wnioskiem*
- *Granice działek ewidencyjnych*

ELBUD PROJEKT Sp. z o.o.

Projekt	**E825**	Budowa linii 400 kV Gdańsk Błonia - Olsztyn Mątki	
Tom	-	**L0210-03.02.00-0001-PCJ-DT-R02.10**	
	Data	*Imię i nazwisko*	*Podpis*
Opracował	03.2026	mgr Inż. Wojciech Krekora	
Projektował	03.2026	mgr Inż. Sławomir Załawski upr.bud. MAZ/0070/PWOE/20	
Skala	**1:1 000**	*Nr rysunku:* **825-DL-ELB-04**	*Zmiana* - *Ark.* -

Rysunek:
Zakres obszaru objętego wnioskiem o decyzję lokalizacyjną dla realizacji inwestycji strategicznej polegającej na budowie linii elektroenergetycznej 400 kV Gdańsk Błonia - Olsztyn Mątki w powiecie elbląskim

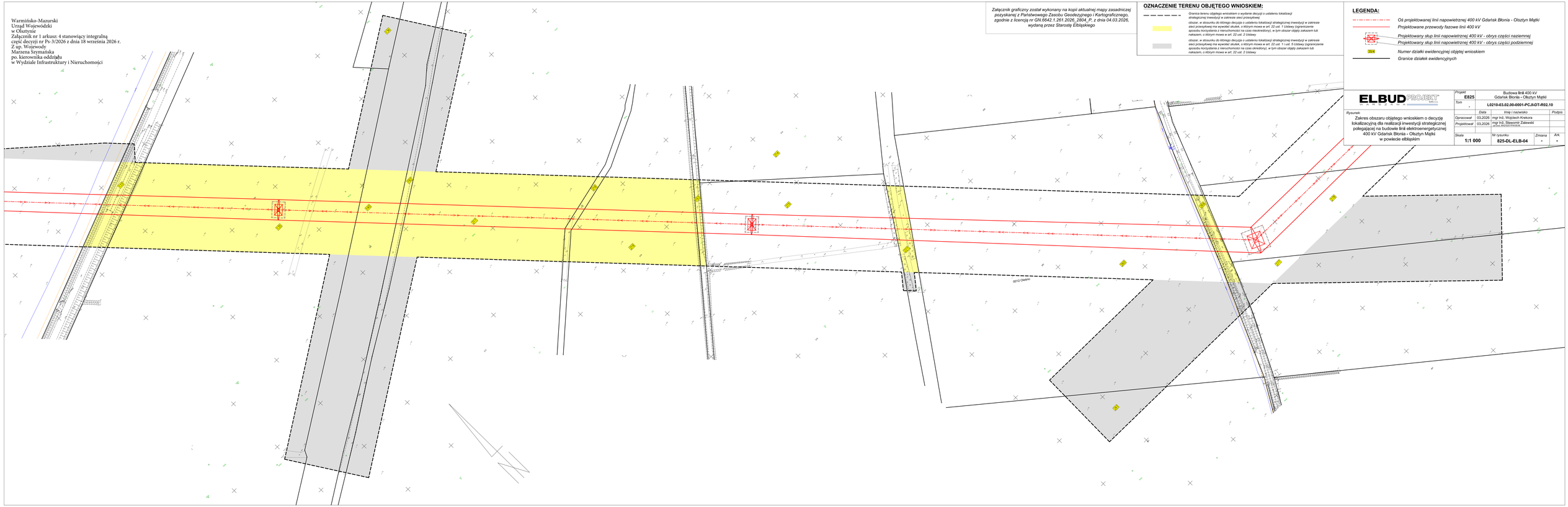

Warmińsko-Mazurski
Urząd Wojewódzki
w Olsztynie
Załącznik nr 1 arkusz: 5 stanowiący integralną
część decyzji nr Ps-3/2026 z dnia 18 września 2026 r.
Z up. Wojewody
Marzena Szymańska
p. Kierownika oddziału
w Wydziale Infrastruktury i Nieruchomości

Załącznik graficzny został wykonany na kopii aktualnej mapy zasadniczej pozyskanej z Państwowego Zasobu Geodezyjnego i Kartograficznego, zgodnie z licencją nr GN.6642.1.261.2026_2804_P, z dnia 04.03.2026, wydaną przez Starostę Elbląskiego

OZNACZENIE TERENU OBJĘTEGO WNIOSKIEM:

Granice terenu objętego wnioskiem o wydanie decyzji o ustaleniu lokalizacji strategicznej inwestycji w zakresie sieci przesyłowej

obszar, w stosunku do którego decyzja o ustaleniu lokalizacji strategicznej inwestycji w zakresie sieci przesyłowej ma wywrzeć skutek, o którym mowa w art. 22 ust. 1 ustawy (ograniczenie sposobu korzystania z nieruchomości na czas nieokreślony), w tym obszar objęty zakazem lub nakazem, o którym mowa w art. 22 ust. 2 ustawy

obszar, w stosunku do którego decyzja o ustaleniu lokalizacji strategicznej inwestycji w zakresie sieci przesyłowej ma wywrzeć skutek, o którym mowa w art. 22 ust. 1 ust. 3 ustawy (ograniczenie sposobu korzystania z nieruchomości na czas określony), w tym obszar objęty zakazem lub nakazem, o którym mowa w art. 22 ust. 2 ustawy

LEGENDA:

- *Oś projektowanej linii napowietrznej 400 kV Gdańsk Błonia - Olsztyn Mątki*
- *Projektowana przesyłowa linia 400 kV*
- *Projektowany słup linii napowietrznej 400 kV - obcys części nadziemnej*
- *Projektowany słup linii napowietrznej 400 kV - obcys części podziemnej*
- 304 *Numer działki ewidencyjnej objętej wnioskiem*
- *Granice działek ewidencyjnych*

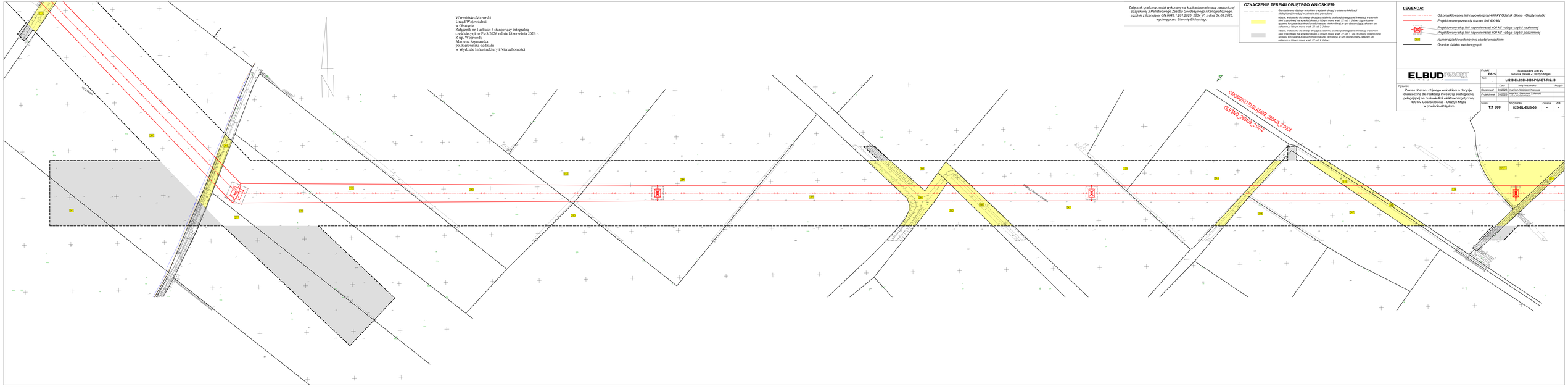

ELBUD PROJEKT

Projekt	**E825**	Budowa **linii** 400 kV Gdańsk Błonia - Olsztyn Mątki	
Rys.	-	**L0210-03.02.00-0001-PC-A-DT-R02.10**	
		Data	Imię i nazwisko	Podpis
Opracował	03.2026	mgr inż. Wojciech Krakora	
Projektował	03.2026	mgr inż. Sławomir Żółkowski uprawnienia budowlane	
Skala	**1:1 000**	Nr rysunku	**825-OL-ELB-05**	Zmiana -	Ark. -

Rysunek
Zakres obszaru objętego wnioskiem o decyzję lokalizacyjną dla realizacji inwestycji strategicznej polegającej na budowie linii elektroenergetycznej 400 kV Gdańsk Błonia - Olsztyn Mątki w powiecie elbląskim

Warmińsko-Mazurski
Urząd Wojewódzki
w Olsztynie
Załącznik nr 1 arkusz: 6 stanowiący integralną
część decyzji nr Ps-3/2026 z dnia 18 września 2026 r.
Z up. Wojewody
Marzena Szymańska
po. kierownika oddziału
w Wydziale Infrastruktury i Nieruchomości

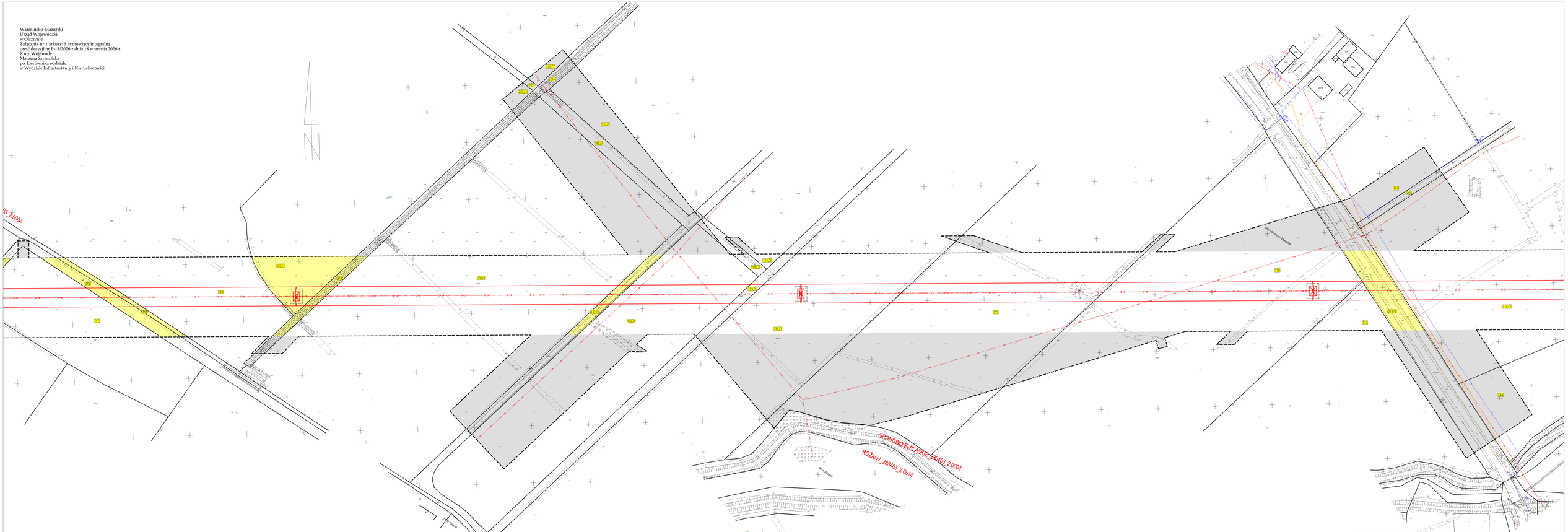
GRONOWO ELBLĄSKIE_280403_2.0004
ROŻANY_280403_2.0014
Droga Krajowa
Droga Wojewódzka
Droga Powiatowa
Droga Gminna
Droga Wewnętrzna
Droga Leśna
Droga Rolnicza
Droga Publiczna
Droga Dojazdowa
Droga Wewnętrzna i Dojazdowa
Droga Wewnętrzna i Rolnicza
Droga Wewnętrzna i Leśna
Droga Publiczna i Rolnicza
Droga Publiczna i Leśna
Droga Rolnicza i Leśna
Droga Publiczna i Wewnętrzna
Droga Publiczna i Dojazdowa
Droga Publiczna i Wewnętrzna i Dojazdowa
Droga Publiczna i Wewnętrzna i Rolnicza
Droga Publiczna i Wewnętrzna i Leśna
Droga Publiczna i Dojazdowa i Rolnicza
Droga Publiczna i Dojazdowa i Leśna
Droga Publiczna i Rolnicza i Leśna
Droga Wewnętrzna i Dojazdowa i Rolnicza
Droga Wewnętrzna i Dojazdowa i Leśna
Droga Wewnętrzna i Rolnicza i Leśna
Droga Dojazdowa i Rolnicza i Leśna
Droga Publiczna i Wewnętrzna i Dojazdowa i Rolnicza
Droga Publiczna i Wewnętrzna i Dojazdowa i Leśna
Droga Publiczna i Wewnętrzna i Rolnicza i Leśna
Droga Publiczna i Dojazdowa i Rolnicza i Leśna
Droga Wewnętrzna i Dojazdowa i Rolnicza i Leśna
Droga Publiczna i

Warmińsko-Mazurski
Urząd Wojewódzki
w Olsztynie
Załącznik nr 1 arkusz: 7 stanowiący integralną
część decyzji nr Pr-3/2026 z dnia 18 września 2026 r.
Z up. Wojewody
Marzena Szymańska
po. kierownika oddziału
w Wydziale Infrastruktury i Nieruchomości

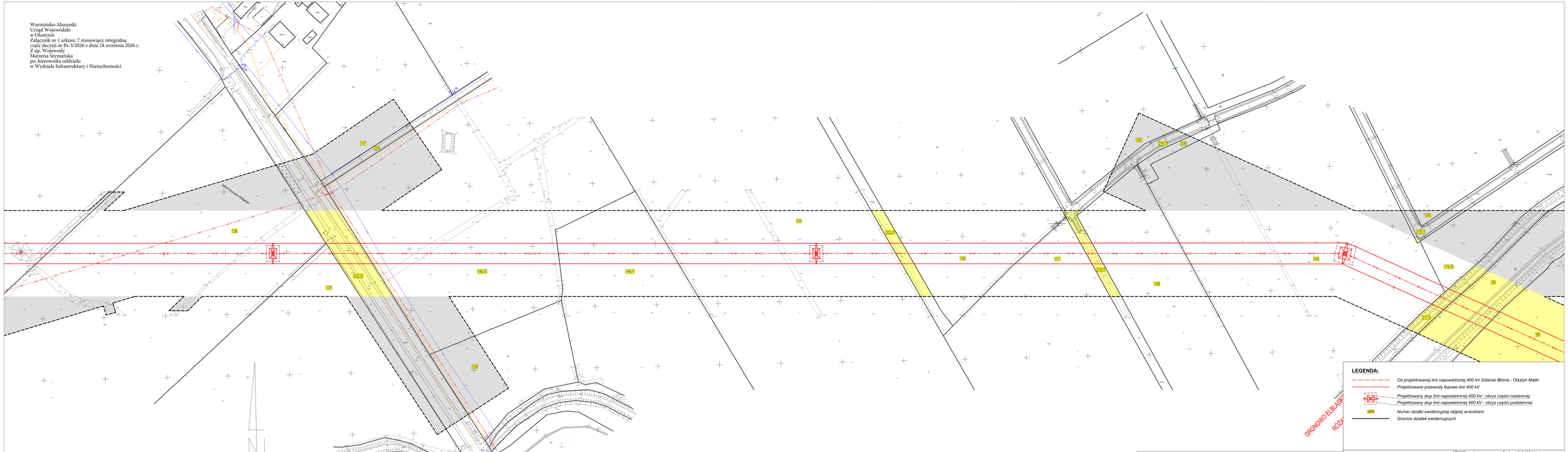

LEGENDA:

- Oś projektowanej linii napowietrznej 400 kV Gdańsk Błonia - Olsztyn Mątki
- Projektowane przewody fazowe linii 400 kV
- Projektowany słup linii napowietrznej 400 kV - obrys części naziemnej
- Projektowany słup linii napowietrznej 400 kV - obrys części podziemnej
- 156/4 Numer działki ewidencyjnej objętej wnioskiem
- Granice działek ewidencyjnych

OZNACZENIE TERENU OBJĘTEGO WNIOSKIEM:

- Granica terenu objętego wnioskiem o wydanie decyzji o ustaleniu lokalizacji strategicznej inwestycji w zakresie sieci przesyłowej
- obszar, w stosunku do którego decyzja o ustaleniu lokalizacji strategicznej inwestycji w zakresie sieci przesyłowej ma wywołać skutek, o którym mowa w art. 22 ust. 1 Ustawy (ograniczenie sposobu korzystania z nieruchomości na rzecz nieokreślonej, w tym obszar objęty zakazem lub nakazem, o którym mowa w art. 22 ust. 2 Ustawy
- obszar, w stosunku do którego decyzja o ustaleniu lokalizacji strategicznej inwestycji w zakresie sieci przesyłowej ma wywołać skutek, o którym mowa w art. 22 ust. 1 i ust. 5 Ustawy (ograniczenie sposobu korzystania z nieruchomości na czas nieokreślony), w tym obszar objęty zakazem lub nakazem, o którym mowa w art. 22 ust. 2 Ustawy

Załącznik graficzny został wykonany na kopii aktualnej mapy zasadniczej pozyskanej z Państwowego Zasobu Geodezyjnego i Kartograficznego, zgodnie z licencją nr GN.6642.1.261.2026_2804_P, z dnia 04.03.2026, wydaną przez Starostę Elbląskiego

ELBUD PROJEKT Sp. z o.o. WARSZAWA

Projekt	E825	Budowa linii 400 kV Gdańsk Błonia - Olsztyn Mątki	
Tom	-	L0210-03.02.00-0001-PCJ/DT-R02.10	
		Data	Imię i nazwisko	Podpis
Opracował	03.2026	mgr inż. Wojciech Krekora	
Projektował	03.2026	mgr inż. Sławomir Zalewski	
		ul.Ks. Wojciechowskiego	
Skala	1:1 000	Nr rysunku	825-DL-ELB-07	Zmiana -	Ark. -

Rysunek
Zakres obszaru objętego wnioskiem o decyzję lokalizacyjną dla realizacji inwestycji strategicznej polegającej na budowie linii elektroenergetycznej 400 kV Gdańsk Błonia - Olsztyn Mątki w powiecie elbląskim

Warmińsko-Mazurski
Urząd Wojewódzki
w Olsztynie
Załącznik nr 1 arkusz: 8 stanowiący integralną
część decyzji nr Ps-3/2026 z dnia 18 września 2026 r.
Z up. Wojewody
Marzena Szymańska
po. kierownika oddziału
w Wydziale Infrastruktury i Nieruchomości

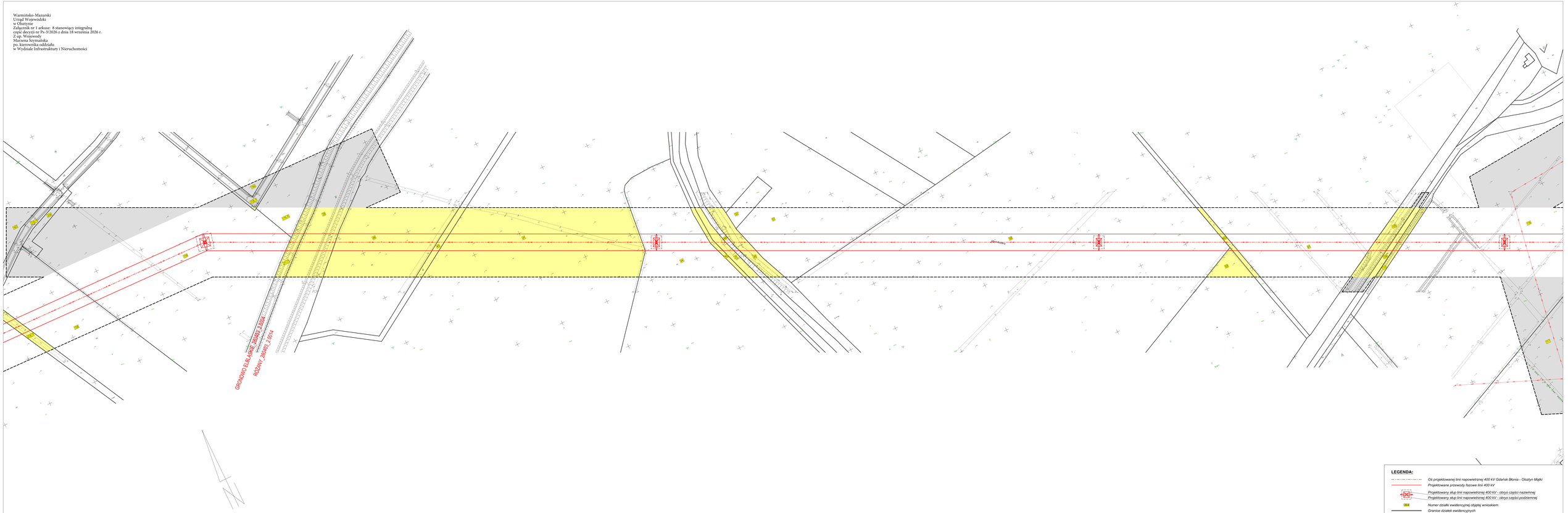

LEGENDA:

- Oś projektowanej linii napowietrznej 400 kV Gdańsk Błonia - Olsztyn Mątki
- Projektowane przewody fazowe linii 400 kV
- Projektowany słup linii napowietrznej 400 kV - obrys części naziemnej
- Projektowany słup linii napowietrznej 400 kV - obrys części podziemnej
- 2004 Numer działki ewidencyjnej objętej wnioskiem
- Granice działek ewidencyjnych

OZNACZENIE TERENU OBJĘTEGO WNIOSKIEM:

- Granica terenu objętego wnioskiem o wydanie decyzji o ustaleniu lokalizacji strategicznej inwestycji w zakresie sieci przesyłowej
- obszar, w stosunku do którego decyzja o ustaleniu lokalizacji strategicznej inwestycji w zakresie sieci przesyłowej ma wywrzeć skutek, o którym mowa w art. 22 ust. 1 Ustawy (ograniczenie sposobu korzystania z nieruchomości na cele zbiorowe); w tym obszar objęty zakazem lub nakazem, o którym mowa w art. 22 ust. 2 Ustawy
- obszar, w stosunku do którego decyzja o ustaleniu lokalizacji strategicznej inwestycji w zakresie sieci przesyłowej ma wywrzeć skutek, o którym mowa w art. 22 ust. 1 i ust. 3 Ustawy (ograniczenie sposobu korzystania z nieruchomości na cele zbiorowe); w tym obszar objęty zakazem lub nakazem, o którym mowa w art. 22 ust. 2 Ustawy

Załącznik graficzny został wykonany na kopii aktualnej mapy zasadniczej pozyskanej z Państwowego Zasobu Geodezyjnego i Kartograficznego, zgodnie z licencją nr GN.6642.1.261.2026_2804_P, z dnia 04.03.2026, wydaną przez Starostę Elbląskiego

ELBUD PROJEKT	Projekt	E825	Budowa linii 400 kV Gdańsk Błonia - Olsztyn Mątki
	Sum	-	L0210-01.02-00-001-P-CA-OT-R02.10
Rysunek: Zakres obszaru objętego wnioskiem o decyzję lokalizacyjną dla realizacji inwestycji strategicznej polegającej na budowie linii elektroenergetycznej 400 kV Gdańsk Błonia - Olsztyn Mątki w powiecie elbląskim		Data / Imię i nazwisko / Podpis	
	Opracował	03.2026	mgr inż. Wojciech Krekora
	Projektował	03.2026	mgr inż. Sławomir Zakrewski
			Uprawnienia budowlane
	Skala 1:1 000	Nr rysunku 825-DL-ELB-08	Zmiana - / Ark. -

Warmińsko-Mazurski
Urząd Wojewódzki
w Olsztynie
Załącznik nr 1 arkusz: 9 stanowiący integralną
część decyzji nr Ps-3/2026 z dnia 18 września 2026 r.
Z up. Wojewody
Marzena Szymańska
po. kierownika oddziału
w Wydziale Infrastruktury i Nieruchomości

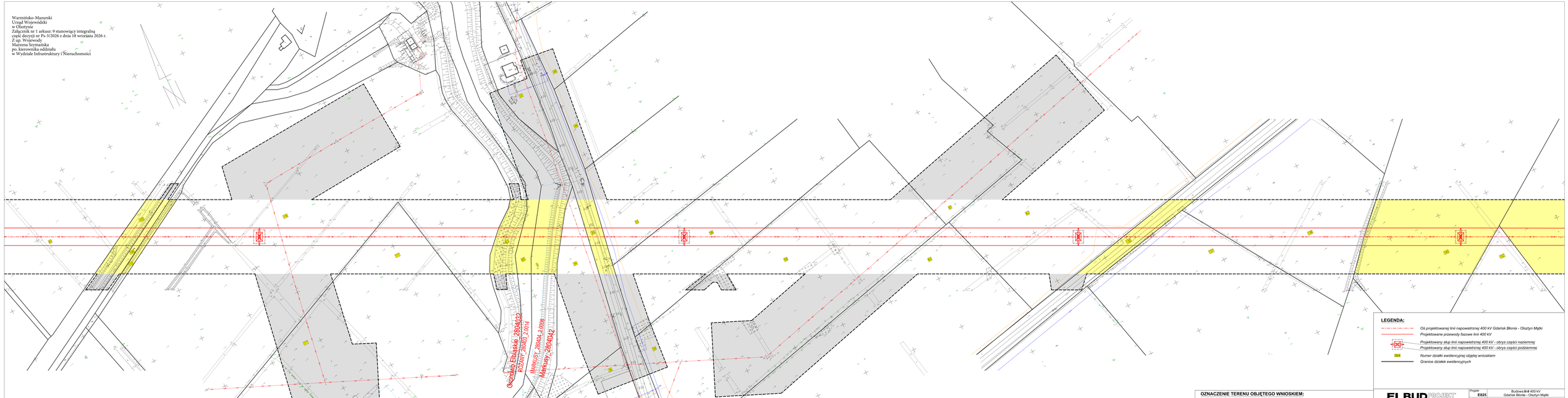

Załącznik graficzny został wykonany na kopii aktualnej mapy zasadniczej pozyskanej z Państwowego Zasobu Geodezyjnego i Kartograficznego, zgodnie z licencją nr GN.6642.1.281.2026_2804_P, z dnia 04.03.2026, wydaną przez Starostę Elbląskiego

OZNACZENIE TERENU OBJĘTEGO WNIOSKIEM:

Granica terenu objętego wnioskiem o wydanie decyzji o ustaleniu lokalizacji strategicznej inwestycji w zakresie sieci przesyłowej

obszar, w stosunku do którego decyzja o ustaleniu lokalizacji strategicznej inwestycji w zakresie sieci przesyłowej ma wywrzeć skutek, o którym mowa w art. 22 ust. 1 Ustawy (ograniczenie sposobu korzystania z nieruchomości na czas określony), w tym obszar objęty zakazem lub nakazem, o którym mowa w art. 22 ust. 2 Ustawy

obszar, w stosunku do którego decyzja o ustaleniu lokalizacji strategicznej inwestycji w zakresie sieci przesyłowej ma wywrzeć skutek, o którym mowa w art. 22 ust. 1 ust. 3 Ustawy (ograniczenie sposobu korzystania z nieruchomości na czas określony), w tym obszar objęty zakazem lub nakazem, o którym mowa w art. 22 ust. 2 Ustawy

ELBUD PROJEKT Biuro Projektowe

Projekt: E825	Budowa linii 400 kV Gdańsk Błonia - Olsztyn Mątki	
Tom: -	L0210-02.00.00-0001-PC-D-IT-R02.10	
	Data	Imię i nazwisko / Podpis
Opracował	03.2026	mgr inż. Wojciech Krekora
Projektował	03.2026	mgr inż. Sławomir Zalewski
		Nr uprawnień:

Rysunek:
Zakres obszaru objętego wnioskiem o decyzję lokalizacyjną dla realizacji inwestycji strategicznej polegającej na budowie linii elektroenergetycznej 400 kV Gdańsk Błonia - Olsztyn Mątki w powiecie elbląskim

Skala	Nr rysunku	Zmiana	Ark.
1:1 000	825-DL-ELB-09	-	-

LEGENDA:

- Oś projektowanej linii napowietrznej 400 kV Gdańsk Błonia - Olsztyn Mątki
- Projektowane przewody fazowe linii 400 kV
- Projektowany słup linii napowietrznej 400 kV - obrys części naziemnej
- Projektowany słup linii napowietrznej 400 kV - obrys części podziemnej
- 1/2 Numer działki ewidencyjnej objętej wnioskiem
- Granice działek ewidencyjnych

Warmińsko-Mazurski
Urząd Wojewódzki
w Olsztynie
Załącznik nr 1 arkusz: 10 stanowiący integralną
część decyzji nr Pv.3/2026 z dnia 18 września 2026 r.
Z up. Wojewody
Marzena Szymańska
po. kierownika oddziału
w Wydziale Infrastruktury i Nieruchomości

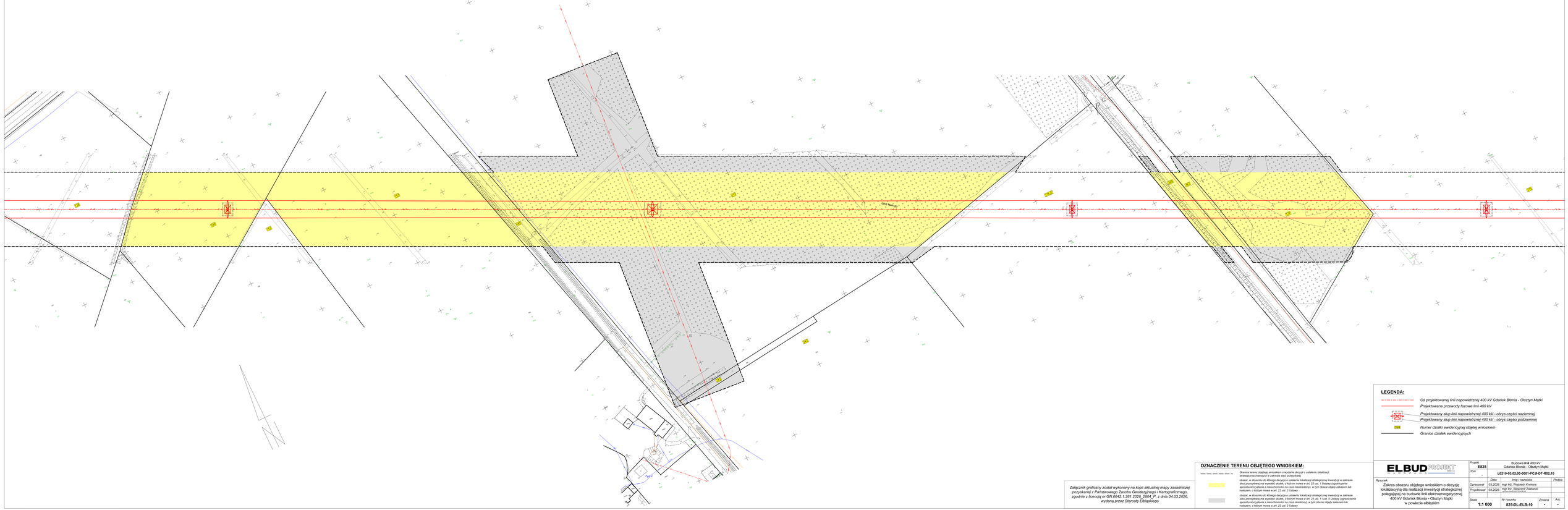
Obręb Mątyki
Obręb Mątyki
Obręb Mątyki

Warmińsko-Mazurski
Urząd Wojewódzki
w Olsztynie
Załącznik nr 1 arkusz 11 stanowiący integralną
część decyzji nr Pn-3/2026 z dnia 18 września 2026 r.
Z up. Wojewody
Marzena Szymańska
po. kierownika oddziału
w Wydziale Infrastruktury i Nieruchomości

Załącznik graficzny został wykonany na kopii aktualnej mapy zasadniczej pozyskanej z Państwowego Zasobu Geodezyjnego i Kartograficznego, zgodnie z licencją nr GN.6642.1.261.2026_2804_P, z dnia 04.03.2026, wydaną przez Starostę Elbląskiego

OZNACZENIE TERENU OBJĘTEGO WNIOSKIEM:

Granica terenu objętego wnioskiem o wydanie decyzji o ustaleniu lokalizacji strategicznej inwestycji w zakresie sieci przesyłowej

obszar, w stosunku do którego decyzja o ustaleniu lokalizacji strategicznej inwestycji w zakresie sieci przesyłowej ma wywrzeć skutek, o którym mowa w art. 22 ust. 1 Ustawy (ograniczenie sposobu korzystania z nieruchomości na czas nieokreślony), w tym obszar objęty zakazem lub nakazem, o którym mowa w art. 22 ust. 3 Ustawy

obszar, w stosunku do którego decyzja o ustaleniu lokalizacji strategicznej inwestycji w zakresie sieci przesyłowej ma wywrzeć skutek, o którym mowa w art. 22 ust. 11 ust. 2 Ustawy (ograniczenie sposobu korzystania z nieruchomości na czas określony), w tym obszar objęty zakazem lub nakazem, o którym mowa w art. 22 ust. 2 Ustawy

LEGENDA:

Oś projektowanej linii napowietrznej 400 kV Gdańsk Błonia - Olsztyn Mątki

Projektowane przewody fazowe linii 400 kV

Projektowany słup linii napowietrznej 400 kV - obrys części naziemnej

Projektowany słup linii napowietrznej 400 kV - obrys części podziemnej

Numer działki ewidencyjnej objętej wnioskiem

Granice działek ewidencyjnych

ELBUD PROJEKT S.A. GDAŃSK

Projekt	E825	Budowa linii 400 kV Gdańsk Błonia - Olsztyn Mątki	
Tom	-	L0210-03.02.00-0001-PC,A-DT-R02.10	
		Data	Imię i nazwisko	Podpis
Opracował	03.2026	mgr inż. Wojciech Krekora	
Projektował	03.2026	mgr inż. Sławomir Zakrzeski NR UPRAWNIEŃ 0009/GDA/96	
Skala	1:1 000	Nr rysunku	Zmiana	Ark.
		825-DL-ELB-11	-	-

Rysunek:
Zakres obszaru objętego wnioskiem o decyzję lokalizacyjną dla realizacji inwestycji strategicznej polegającej na budowie linii elektroenergetycznej 400 kV Gdańsk Błonia - Olsztyn Mątki w powiecie elbląskim

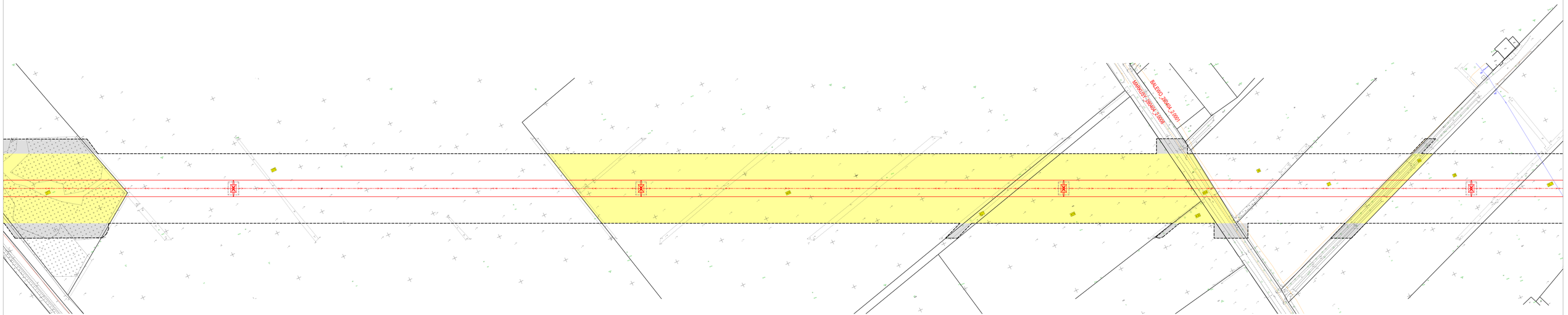

Warmińsko-Mazurski
Urząd Wojewódzki
w Olsztynie
Załącznik nr 1 arkusz: 12 stanowiący integralną
część decyzji nr Pz-3/2026 z dnia 18 września 2026 r.
Z up. Wojewody
Marzena Szymańska
po. kierownika oddziału
w Wydziale Infrastruktury i Nieruchomości

Załącznik graficzny został wykonany na kopii aktualnej mapy zasadniczej pozyskanej z Państwowego Zasobu Geodezyjnego i Kartograficznego, zgodnie z licencją nr GN.6642.1.261.2026_2804_P_z dnia 04.03.2026, wydaną przez Starostę Elbląskiego

OZNACZENIE TERENU OBJĘTEGO WNIOSKIEM:

Granica terenu objętego wnioskiem o wydanie decyzji o ustaleniu lokalizacji strategicznej inwestycji w zakresie sieci przesyłowej

obszar, w stosunku do którego decyzja o ustaleniu lokalizacji strategicznej inwestycji w zakresie sieci przesyłowej ma wywołać skutek, o którym mowa w art. 22 ust. 1 Ustawy (ograniczenie sposobu korzystania z nieruchomości na czas nieokreślony), w tym obszar objęty zakazem lub nakazem, o którym mowa w art. 22 ust. 2 Ustawy

obszar, w stosunku do którego decyzja o ustaleniu lokalizacji strategicznej inwestycji w zakresie sieci przesyłowej ma wywołać skutek, o którym mowa w art. 22 ust. 1 i ust. 5 Ustawy (ograniczenie sposobu korzystania z nieruchomości na czas określony), w tym obszar objęty zakazem lub nakazem, o którym mowa w art. 22 ust. 2 Ustawy

LEGENDA:

- *Oś projektowanej linii napowietrznej 400 kV Gdańsk Błonia - Olsztyn Mątki*
- *Projektowane przewody fazowe linii 400 kV*
- *Projektowany słup linii napowietrznej 400 kV - obrys części naziemnej*
- *Projektowany słup linii napowietrznej 400 kV - obrys części podziemnej*
- 35/6 *Numer działki ewidencyjnej objętej wnioskiem*
- *Granice działek ewidencyjnych*

ELBUD PROJEKT

Projekt:	E825	Budowa linii 400 kV Gdańsk Błonia – Olsztyn Mątki	
Tom:	-	L0210-03.02.00-0001-PCJ-IDT-R02.10	
	Data	Imię i nazwisko	Podpis
Opracował:	03.2026	mgr inż. Wojciech Krokora	
Projektował:	03.2026	mgr inż. Sławomir Zalewski mgr inż. Piotr Kowalczyk	
Skala:	1:1 000	Nr rysunku: 825-DL-ELB-12	Zmiana: - Ark: -

Rysunek: Zakres obszaru objętego wnioskiem o decyzję lokalizacyjną dla realizacji inwestycji strategicznej polegającej na budowie linii elektroenergetycznej 400 kV Gdańsk Błonia – Olsztyn Mątki w powiecie elbląskim

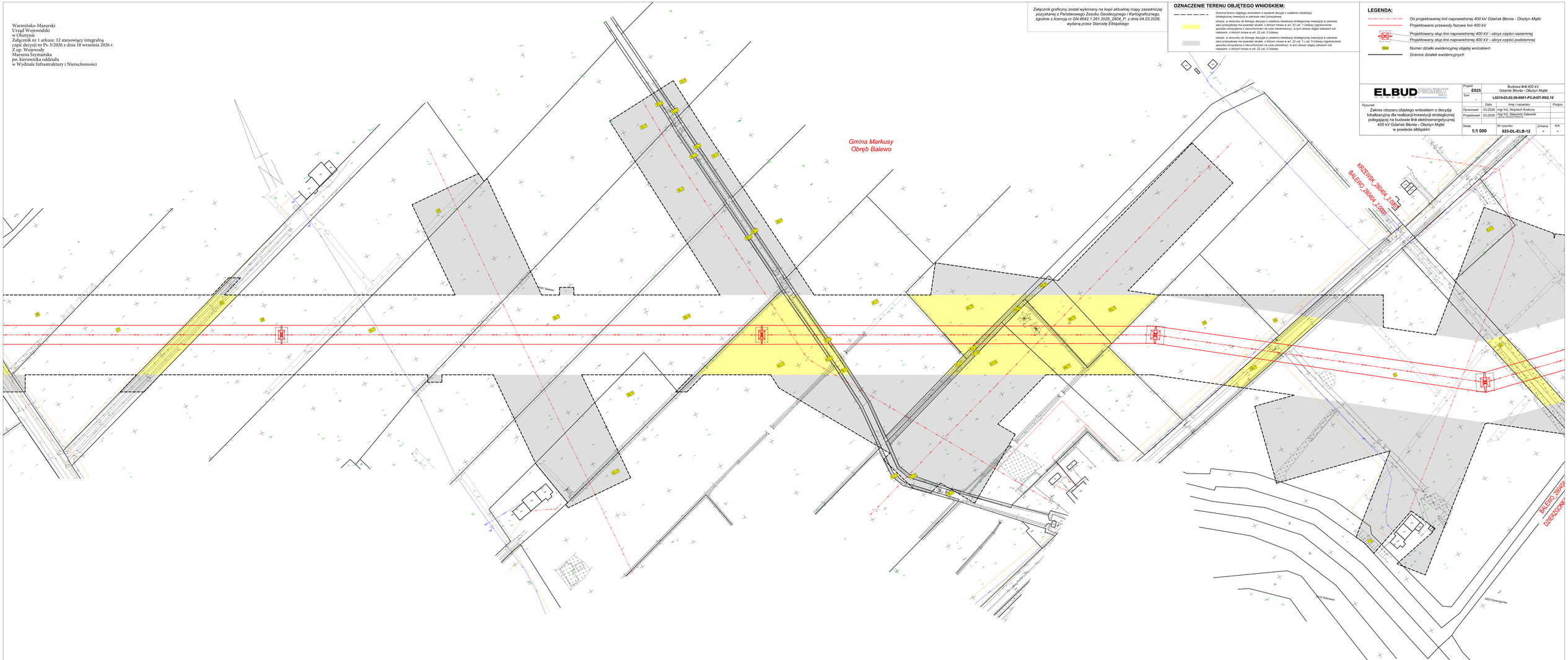

Warmińsko-Mazurski
Urząd Wojewódzki
w Olsztynie
Załącznik nr 1 arkusz: 13 stanowiący integralną
część decyzji nr Ps-3/2026 z dnia 18 września 2026 r.
Z up. Wojewody
Marzena Szymańska
po. kierownika oddziału
w Wydziale Infrastruktury i Nieruchomości

Załącznik graficzny został wykonany na kopii aktualnej mapy zasadniczej pozyskanej z Państwowego Zasobu Geodezyjnego i Kartograficznego, zgodnie z licencją nr GN.6642.1.261.2026_2804_P_z dnia 04.03.2026, wydaną przez Starostę Elbląskiego

OZNACZENIE TERENU OBJĘTEGO WNIOSKIEM:

Granica terenu objętego wnioskiem o wydanie decyzji o ustaleniu lokalizacji strategicznej inwestycji w zakresie sieci przesyłowej

obszar, w stosunku do którego decyzja o ustaleniu lokalizacji strategicznej inwestycji w zakresie sieci przesyłowej ma wywołać skutek, o którym mowa w art. 22 ust. 1 Ustawy (ograniczenie sposobu korzystania z nieruchomości na czas nieokreślony), w tym obszar objęty zakazem lub nakazem, o którym mowa w art. 22 ust. 2 Ustawy

obszar, w stosunku do którego decyzja o ustaleniu lokalizacji strategicznej inwestycji w zakresie sieci przesyłowej ma wywołać skutek, o którym mowa w art. 22 ust. 1 i ust. 5 Ustawy (ograniczenie sposobu korzystania z nieruchomości na czas określony), w tym obszar objęty zakazem lub nakazem, o którym mowa w art. 22 ust. 2 Ustawy

LEGENDA:

- *Oś projektowanej linii napowietrznej 400 kV Gdańsk Błonia - Olsztyn Mątki*
- *Projektowane przewody fazowe linii 400 kV*
- *Projektowany słup linii napowietrznej 400 kV - obrys części naziemnej*
- *Projektowany słup linii napowietrznej 400 kV - obrys części podziemnej*
- 358/6 *Numer działki ewidencyjnej objętej wnioskiem*
- *Granice działek ewidencyjnych*

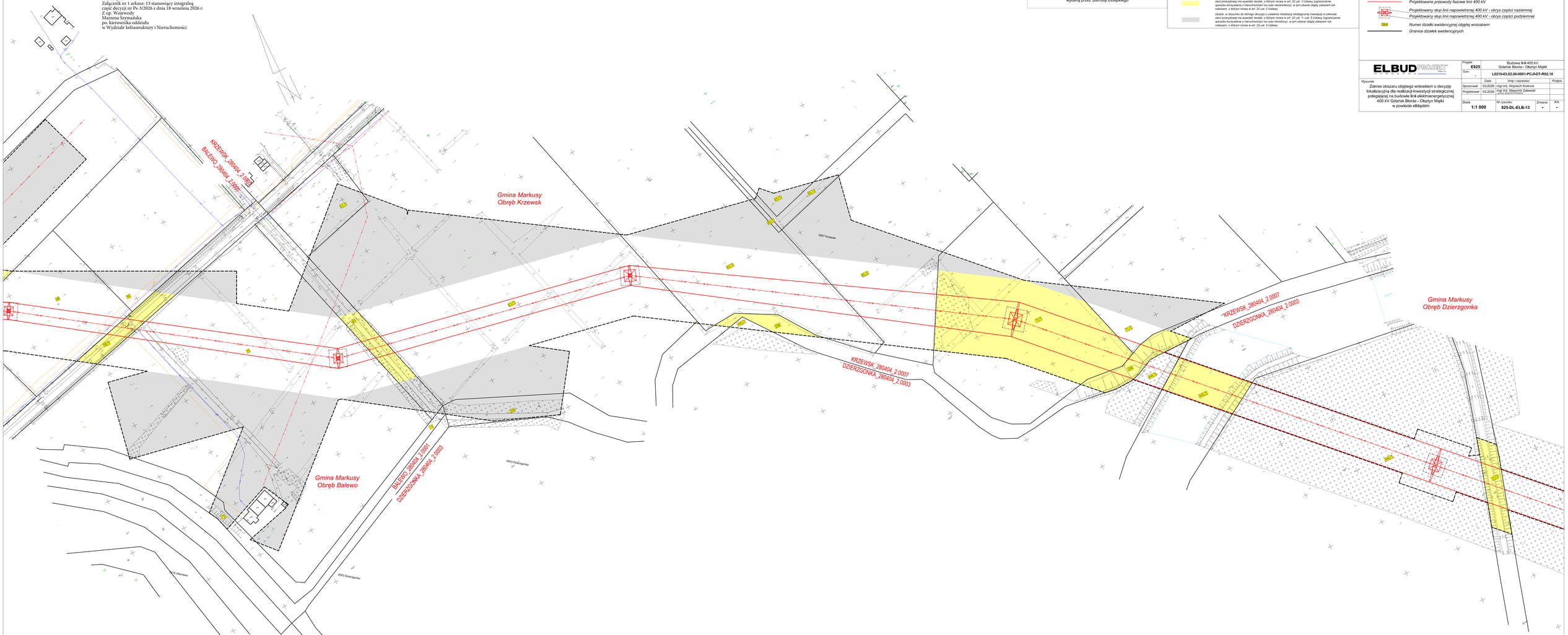

ELBUD PROJEKT

Projekt:	**E825**	Budowa linii 400 kV Gdańsk Błonia - Olsztyn Mątki
Tom:	-	**L0210-03.02.00-0001-PCJI-DT-R02.10**

	Data	Imię i nazwisko	Podpis
Opracował:	03.2026	mgr inż. Wojciech Krokora	
Projektował:	03.2026	mgr inż. Sławomir Żółkiewski uprawnienia budowlane	

Rysunek
Zakres obszaru objętego wnioskiem o decyzję lokalizacyjną dla realizacji inwestycji strategicznej polegającej na budowie linii elektroenergetycznej 400 kV Gdańsk Błonia - Olsztyn Mątki w powiecie elbląskim

Skala	Nr rysunku	Zmiana	Ark.
1:1 000	**825-DL-ELB-13**	-	-

Warmińsko-Mazurski
Urząd Wojewódzki
w Olsztynie
Załącznik nr 1 arkusz: 14 stanowiący integralną
część decyzji nr Ps-3/2026 z dnia 18 września 2026 r.
Z up. Wojewody
Marzena Szymańska
po. kierownika oddziału
w Wydziale Infrastruktury i Nieruchomości

Załącznik graficzny został wykonany na kopii aktualnej mapy zasadniczej pozyskanej z Państwowego Zasobu Geodezyjnego i Kartograficznego, zgodnie z licencją nr GN.6642.1.261.2026_2804_P_z dnia 04.03.2026, wydaną przez Starostę Elbląskiego

OZNACZENIE TERENU OBJĘTEGO WNIOSKIEM:

Granica terenu objętego wnioskiem o wydanie decyzji o ustaleniu lokalizacji strategicznej inwestycji w zakresie sieci przesyłowej

obszar, w stosunku do którego decyzja o ustaleniu lokalizacji strategicznej inwestycji w zakresie sieci przesyłowej ma wywołać skutek, o którym mowa w art. 22 ust. 1 Ustawy (ograniczenie sposobu korzystania z nieruchomości na czas nieokreślony), w tym skutek objęty zakazem lub nakazem, o którym mowa w art. 22 ust. 2 Ustawy

obszar, w stosunku do którego decyzja o ustaleniu lokalizacji strategicznej inwestycji w zakresie sieci przesyłowej ma wywołać skutek, o którym mowa w art. 22 ust. 1 i ust. 5 Ustawy (ograniczenie sposobu korzystania z nieruchomości na czas określony), w tym skutek objęty zakazem lub nakazem, o którym mowa w art. 22 ust. 2 Ustawy

LEGENDA:

- *Oś projektowanej linii napowietrznej 400 kV Gdańsk Błonia - Olsztyn Mątki*
- *Projektowane przewody fazowe linii 400 kV*
- *Projektowany słup linii napowietrznej 400 kV - obrys części naziemnej*
- *Projektowany słup linii napowietrznej 400 kV - obrys części podziemnej*
- 2604 *Numer działki ewidencyjnej objętej wnioskiem*
- *Granice działek ewidencyjnych*

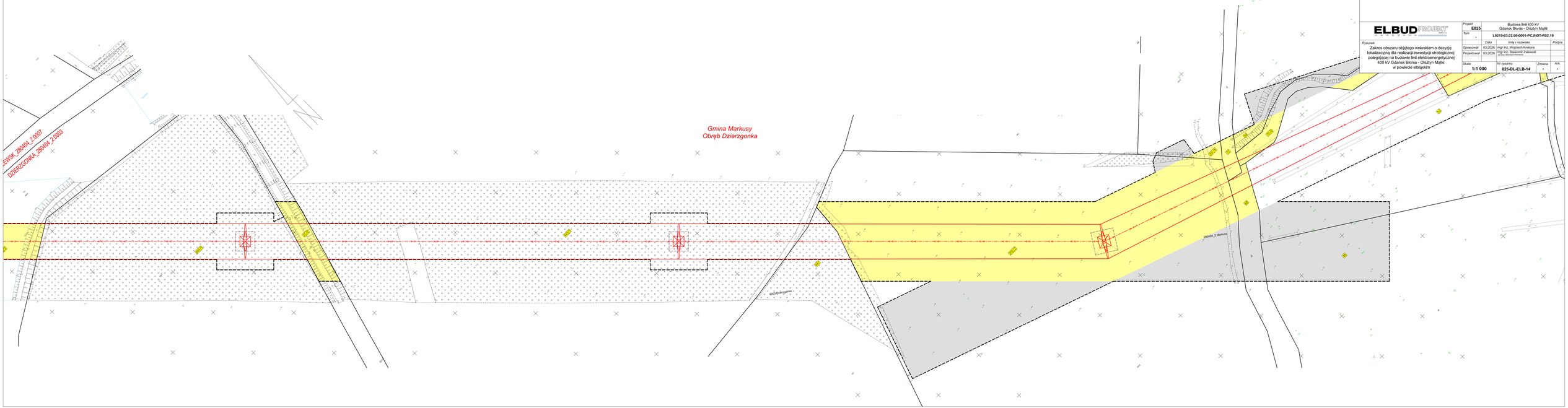

Warmińsko-Mazurski
Urząd Wojewódzki
w Olsztynie
Załącznik nr 1 arkusz: 15 stanowiący integralną
część decyzji nr Pr-3/2026 z dnia 18 września 2026 r.
Z up. Wojewody
Marzena Szymańska
po. kierownika oddziału
w Wydziale Infrastruktury i Nieruchomości

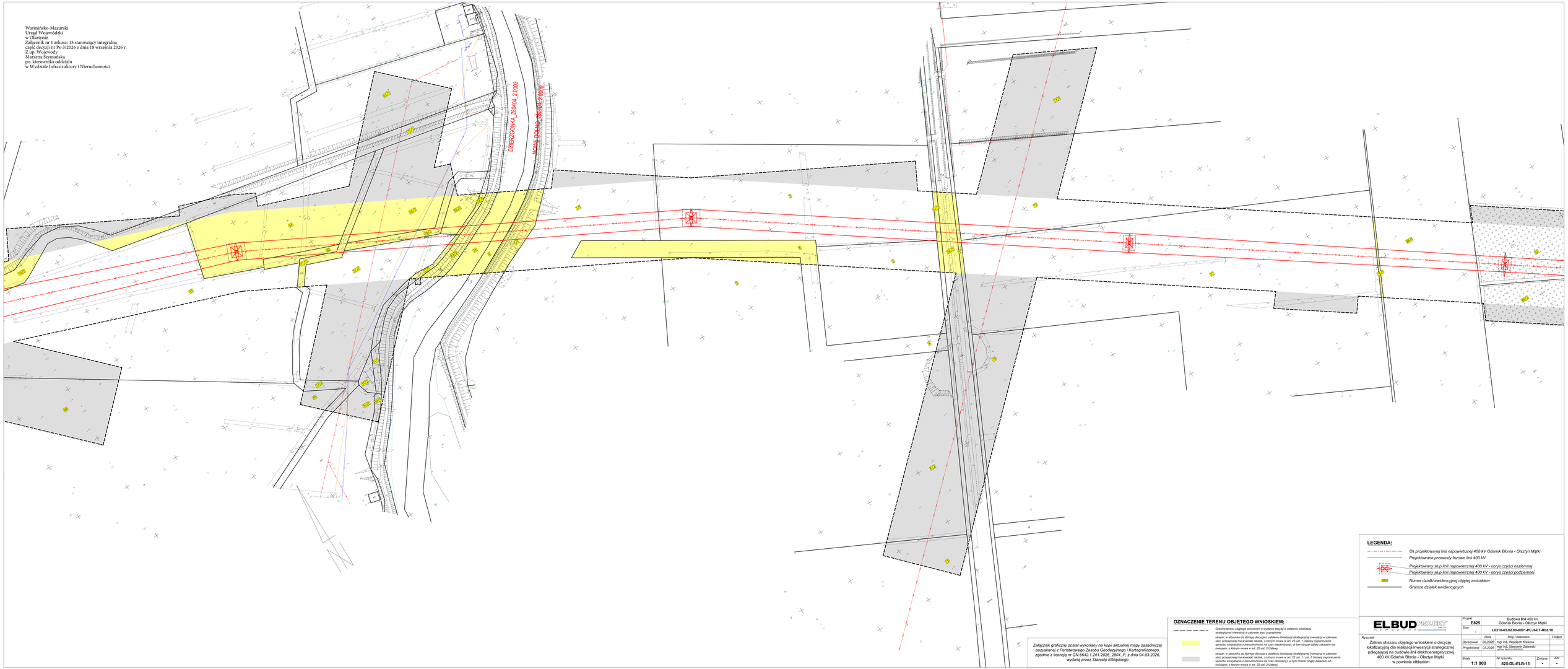

Warmińsko-Mazurski
Urząd Wojewódzki
w Olsztynie
Załącznik nr 1 arkusz: 16 stanowiący integralną
część decyzji nr Ps-3/2026 z dnia 18 wrzesinia 2026 r.
Z up. Wojewody
Marzena Szymańska
po. kierownika oddziału
w Wydziale Infrastruktury i Nieruchomości

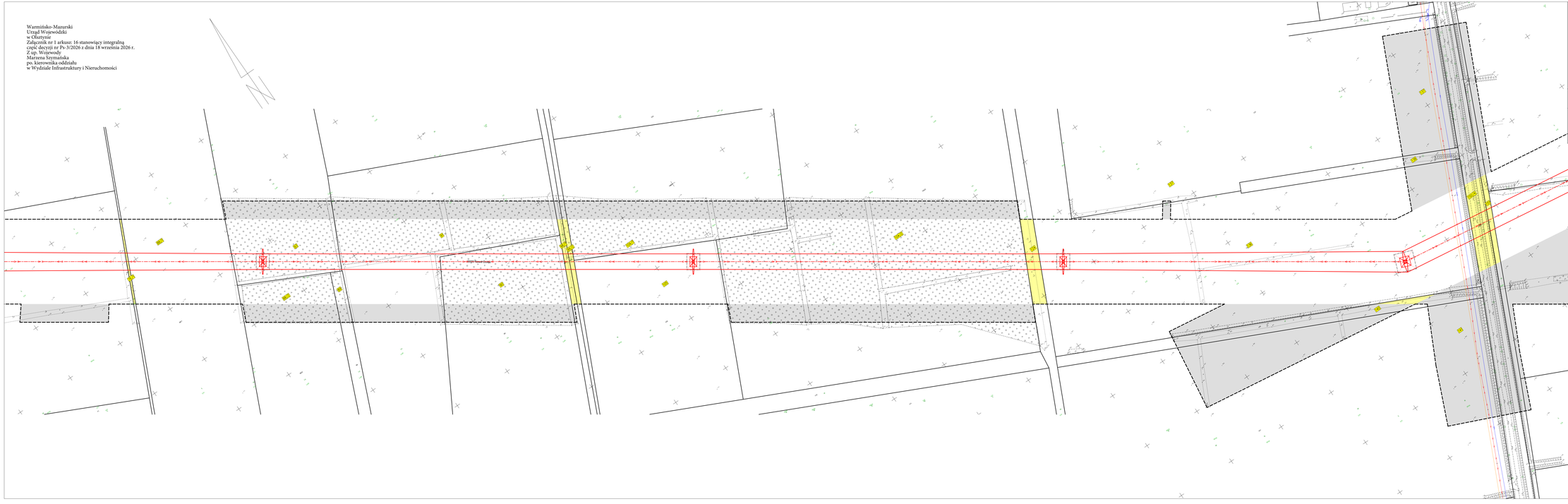

Warmińsko-Mazurski
Urząd Wojewódzki
w Olsztynie
Załącznik nr 1 arkusz: 17 stanowiący integralną
część decyzji nr Pz-3/2026 z dnia 18 września 2026 r.
Z up. Wojewody
Marzena Szymańska
po. kierownika oddziału
w Wydziale Infrastruktury i Nieruchomości

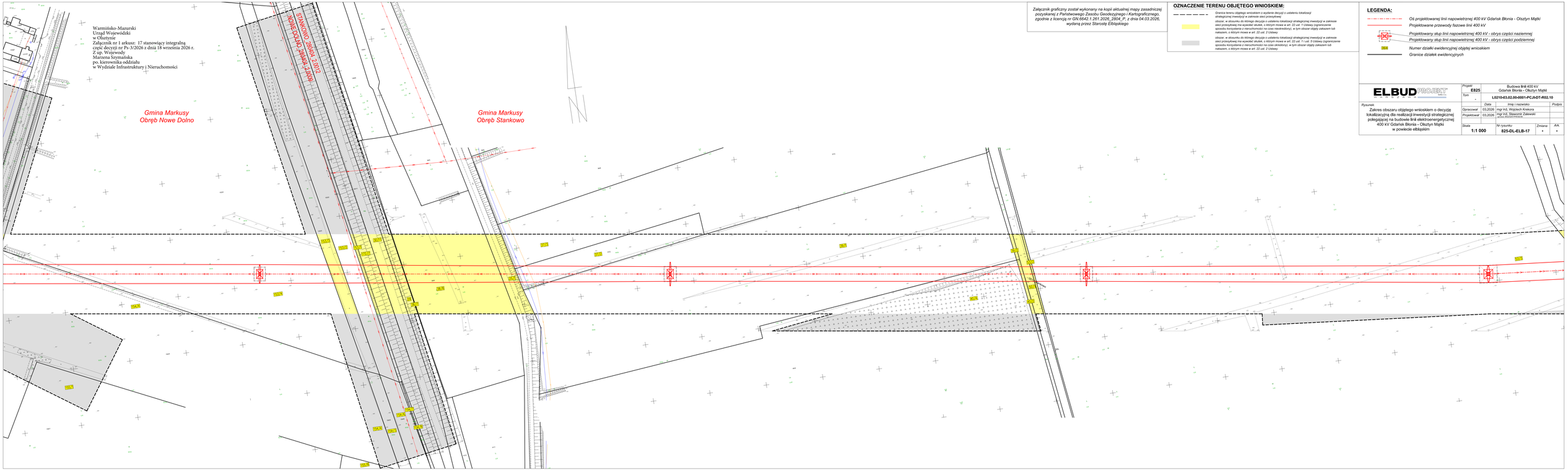

Załącznik graficzny został wykonany na kopii aktualnej mapy zasadniczej pozyskanej z Państwowego Zasobu Geodezyjnego i Kartograficznego, zgodnie z licencją nr GN.6642.1.261.2026_2804_P_z dnia 04.03.2026, wydaną przez Starostę Elbląskiego

OZNACZENIE TERENU OBJĘTEGO WNIOSKIEM:

Granica terenu objętego wnioskiem o wydanie decyzji o ustaleniu lokalizacji strategicznej inwestycji w zakresie sieci przesyłowej

obszar, w stosunku do którego decyzja o ustaleniu lokalizacji strategicznej inwestycji w zakresie sieci przesyłowej ma wywołać skutek, o którym mowa w art. 22 ust. 1 Ustawy (ograniczenie sposobu korzystania z nieruchomości na czas nieokreślony), w tym obszar objęty zakazem lub nakazem, o którym mowa w art. 22 ust. 2 Ustawy

obszar, w stosunku do którego decyzja o ustaleniu lokalizacji strategicznej inwestycji w zakresie sieci przesyłowej ma wywołać skutek, o którym mowa w art. 22 ust. 1 i ust. 5 Ustawy (ograniczenie sposobu korzystania z nieruchomości na czas określony), w tym obszar objęty zakazem lub nakazem, o którym mowa w art. 22 ust. 2 Ustawy

LEGENDA:

Oś projektowanej linii napowietrznej 400 kV Gdańsk Błonia - Olsztyn Mątki

Projektowane przewody fazowe linii 400 kV

Projektowany słup linii napowietrznej 400 kV - obrys części naziemnej

Projektowany słup linii napowietrznej 400 kV - obrys części podziemnej

2604 Numer działki ewidencyjnej objętej wnioskiem

Granice działek ewidencyjnych

ELBUD PROJEKT

Rysunek
Zakres obszaru objętego wnioskiem o decyzję lokalizacyjną dla realizacji inwestycji strategicznej polegającej na budowie linii elektroenergetycznej 400 kV Gdańsk Błonia - Olsztyn Mątki w powiecie elbląskim

Projekt: **E825**	Budowa linii 400 kV Gdańsk Błonia - Olsztyn Mątki		
Tom: -	**L0210-03.02.00-0001-PCJI-DT-R02.10**		
	Data	*Imię i nazwisko*	*Podpis*
Opracował:	03.2026	mgr inż. Wojciech Krokora	
Projektował:	03.2026	mgr inż. Sławomir Zalewski mgr inż. Krzysztof Ziółkowski	
Skala: **1:1 000**	*Nr rysunku:* **825-DL-ELB-17**	*Zmiana:* -	*Ark:* -

Warmińsko-Mazurski
Urząd Wojewódzki
w Olsztynie
Załącznik nr 1 arkusz: 18 stanowiący integralną
część decyzji nr Pa-3/2026 z dnia 18 września 2026 r.
Z up. Wojewody
Marzena Szymańska
po. kierownika oddziału
w Wydziale Infrastruktury i Nieruchomości

Załącznik graficzny został wykonany na kopii aktualnej mapy zasadniczej pozyskanej z Państwowego Zasobu Geodezyjnego i Kartograficznego, zgodnie z licencją nr GN.6642.1.261.2026_2804_P_z dnia 04.03.2026, wydaną przez Starostę Elbląskiego

OZNACZENIE TERENU OBJĘTEGO WNIOSKIEM:

Granica terenu objętego wnioskiem o wydanie decyzji o ustaleniu lokalizacji strategicznej inwestycji w zakresie sieci przesyłowej

obszar, w stosunku do którego decyzja o ustaleniu lokalizacji strategicznej inwestycji w zakresie sieci przesyłowej ma wywołać skutek, o którym mowa w art. 22 ust. 1 Ustawy (ograniczenie sposobu korzystania z nieruchomości na czas nieokreślony), w tym obszar objęty zakazem lub nakazem, o którym mowa w art. 22 ust. 2 Ustawy

obszar, w stosunku do którego decyzja o ustaleniu lokalizacji strategicznej inwestycji w zakresie sieci przesyłowej ma wywołać skutek, o którym mowa w art. 22 ust. 1 i ust. 5 Ustawy (ograniczenie sposobu korzystania z nieruchomości na czas określony), w tym obszar objęty zakazem lub nakazem, o którym mowa w art. 22 ust. 2 Ustawy

LEGENDA:

- *Oś projektowanej linii napowietrznej 400 kV Gdańsk Błonia - Olsztyn Mątki*
- *Projektowane przewody fazowe linii 400 kV*
- *Projektowany słup linii napowietrznej 400 kV - obrys części naziemnej*
- *Projektowany słup linii napowietrznej 400 kV - obrys części podziemnej*
- 364 *Numer działki ewidencyjnej objętej wnioskiem*
- *Granice działek ewidencyjnych*

ELBUD PROJEKT

Projekt: E825	Budowa linii 400 kV Gdańsk Błonia - Olsztyn Mątki		
Tom: -	L0210-03.02.00-0001-PCJ-DT-R02.10		
	Data	Imię i nazwisko	Podpis
Opracował:	03.2026	mgr inż. Wojciech Krokora	
Projektował:	03.2026	mgr inż. Sławomir Zalewski mgr inż. Piotr Kowalczyk	
Skala: 1:1 000	Nr rysunku: 825-DL-ELB-18	Zmiana: -	Ark: -

Rysunek:
Zakres obszaru objętego wnioskiem o decyzję lokalizacyjną dla realizacji inwestycji strategicznej polegającej na budowie linii elektroenergetycznej 400 kV Gdańsk Błonia - Olsztyn Mątki w powiecie elbląskim

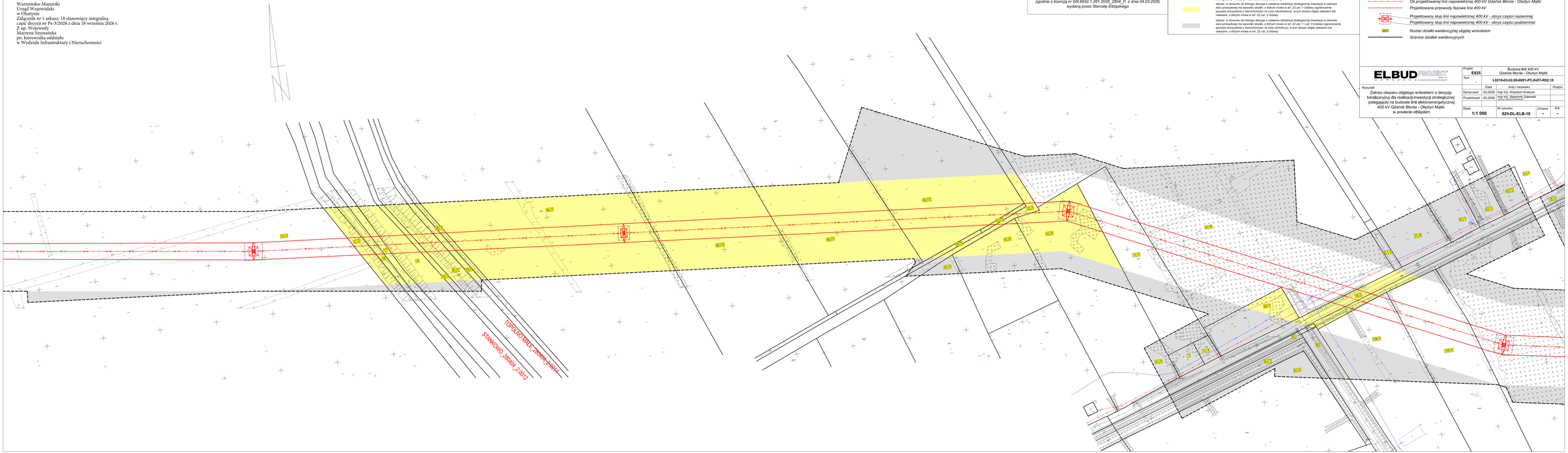

Warmińsko-Mazurski
Urząd Wojewódzki
w Olsztynie
Załącznik nr 1 arkusz 19 stanowiący integralną
część decyzji nr Pr- 3/2026 z dnia 18 września 2026 r.
Z up. Wojewody
Marzena Szymańska
po. kierownika oddziału
w Wydziale Infrastruktury i Nieruchomości

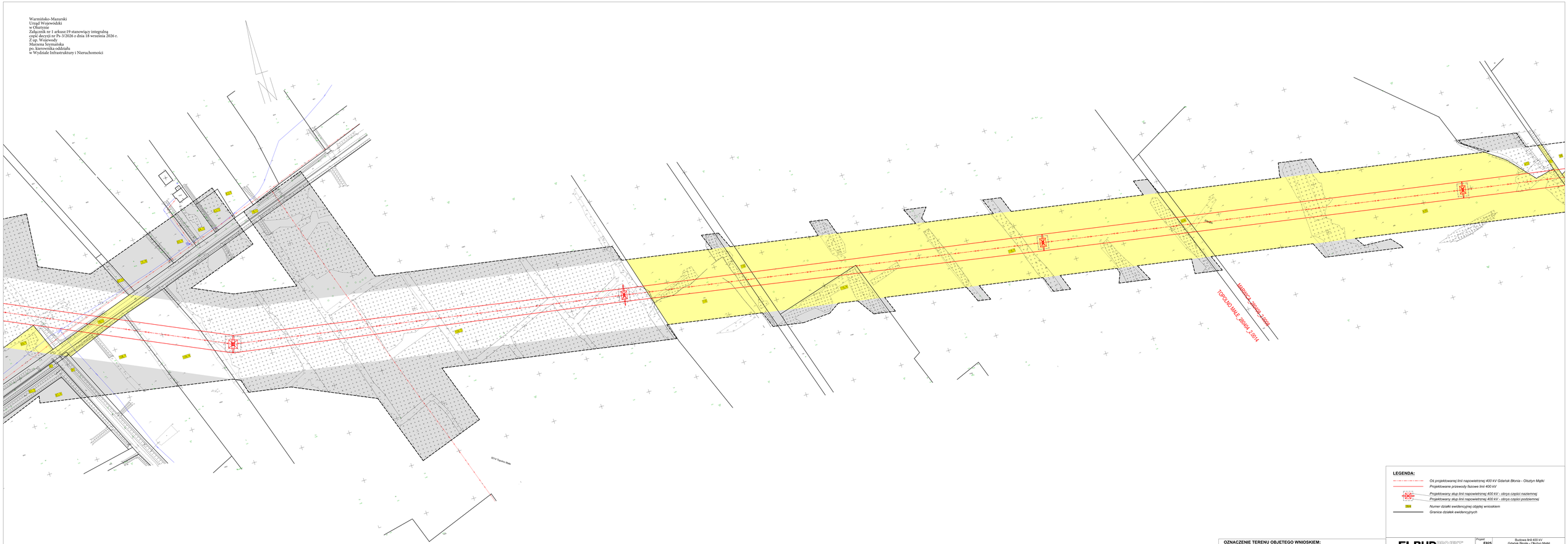

LEGENDA:

- Oś projektowanej linii napowietrznej 400 kV Gdańsk Błonia - Olsztyn Mątki
- Projektowane przewody fazowe linii 400 kV
- Projektowany słup linii napowietrznej 400 kV - obrys części naziemnej
- Projektowany słup linii napowietrznej 400 kV - obrys części podziemnej
- 3806 Numer działki ewidencyjnej objętej wnioskiem
- Granice działek ewidencyjnych

OZNACZENIE TERENU OBJĘTEGO WNIOSKIEM:

- Granica terenu objętego wnioskiem o wydanie decyzji o ustaleniu lokalizacji strategicznej inwestycji w zakresie sieci przesyłowej
- obszar, w stosunku do którego decyzja o ustaleniu lokalizacji strategicznej inwestycji w zakresie sieci przesyłowej ma wywrzeć skutek, o którym mowa w art. 22 ust. 1 Ustawy (ograniczenie sposobu korzystania z nieruchomości na cele określone); w tym obszar objęty zakazem lub nakazem, o którym mowa w art. 22 ust. 2 Ustawy
- obszar, w stosunku do którego decyzja o ustaleniu lokalizacji strategicznej inwestycji w zakresie sieci przesyłowej ma wywrzeć skutek, o którym mowa w art. 22 ust. 1 ust. 3 Ustawy (ograniczenie sposobu korzystania z nieruchomości na cele określone); w tym obszar objęty zakazem lub nakazem, o którym mowa w art. 22 ust. 3 Ustawy

Załącznik graficzny został wykonany na kopii aktualnej mapy zasadniczej przyjętej z Państwowego Zasobu Geodezyjnego i Kartograficznego, zgodnie z licencją nr GN.6642.1.261.2026_2804_P, z dnia 04.03.2026, wydaną przez Starostę Elbląskiego

ELBUD PROJEKT Sp. z o.o.

Projekt	E825	Budowa linii 400 kV Gdańsk Błonia - Olsztyn Mątki	
Szt.	-	L0210-01.02-00-001-P-C,A-OT-R02.10	
	Data	Imię i nazwisko	Podpis
Opracował	03.2026	mgr inż. Wojciech Krekora	
Projektował	03.2026	mgr inż. Sławomir Zakrewski	
		Uprawnienia budowlane	
Skala	1:1 000	Nr rysunku	825-DL-ELB-19
Zmiana	-	Ark.	-

Rysunek
Zakres obszaru objętego wnioskiem o decyzję lokalizacyjną dla realizacji inwestycji strategicznej polegającej na budowie linii elektroenergetycznej 400 kV Gdańsk Błonia - Olsztyn Mątki w powiecie elbląskim

Warmińsko-Mazurski
Urząd Wojewódzki
w Olsztynie
Załącznik nr 1 arkusz: 20 stanowiący integralną
część decyzji nr Ps-3/2026 z dnia 18 września 2026 r.
Z up. Wojewody
Marzena Szymańska
pn. kierownika oddziału
w Wydziale Infrastruktury i Nieruchomości

Załącznik graficzny został wykonany na kopii aktualnej mapy zasadniczej pozyskanej z Państwowego Zasobu Geodezyjnego i Kartograficznego, zgodnie z licencją nr GN.6642.1.261.2026_2804_P, z dnia 04.03.2026, wydaną przez Starostę Elbląskiego

OZNACZENIE TERENU OBJĘTEGO WNIOSKIEM:

Granica terenu objętego wnioskiem o wydanie decyzji o ustaleniu lokalizacji strategicznej inwestycji w zakresie sieci przesyłowej

obszar, w stosunku do którego decyzja o ustaleniu lokalizacji strategicznej inwestycji w zakresie sieci przesyłowej ma wywrzeć skutek, o którym mowa w art. 22 ust. 1 Ustawy (ograniczenie sposobu korzystania z nieruchomości na czas nieokreślony), w tym obszar objęty zakazem lub nakazem, o którym mowa w art. 22 ust. 3 Ustawy

obszar, w stosunku do którego decyzja o ustaleniu lokalizacji strategicznej inwestycji w zakresie sieci przesyłowej ma wywrzeć skutek, o którym mowa w art. 22 ust. 11 ust. 2 Ustawy (ograniczenie sposobu korzystania z nieruchomości na czas określony), w tym obszar objęty zakazem lub nakazem, o którym mowa w art. 22 ust. 2 Ustawy

LEGENDA:

Oś projektowanej linii napowietrznej 400 kV Gdańsk Błonia - Olsztyn Mątki

Projektowana przewoźy fazowa linii 400 kV

Projektowany słup linii napowietrznej 400 kV - obrys części naziemnej

Projektowany słup linii napowietrznej 400 kV - obrys części podziemnej

Numer działki ewidencyjnej objętej wnioskiem

Granice działek ewidencyjnych

ELBUD PROJEKT

Projekt	E825	Budowa linii 400 kV Gdańsk Błonia - Olsztyn Mątki	
Tom	-	L0210-03.02.00-0001-PC,A-DT-R02.10	
Rysunek: Zakres obszaru objętego wnioskiem o decyzję lokalizacyjną dla realizacji inwestycji strategicznej polegającej na budowie linii elektroenergetycznej 400 kV Gdańsk Błonia - Olsztyn Mątki w powiecie elbląskim		Data	Imię i nazwisko	Podpis
	Opracował	03.2026	mgr Inż. Wojciech Krekora	
	Projektował	03.2026	mgr Inż. Sławomir Zakrzeski PM-0001/POM/09	
	Skala 1:1 000	Nr rysunku B25-DL-ELB-20	Zmiana -	Ark. -

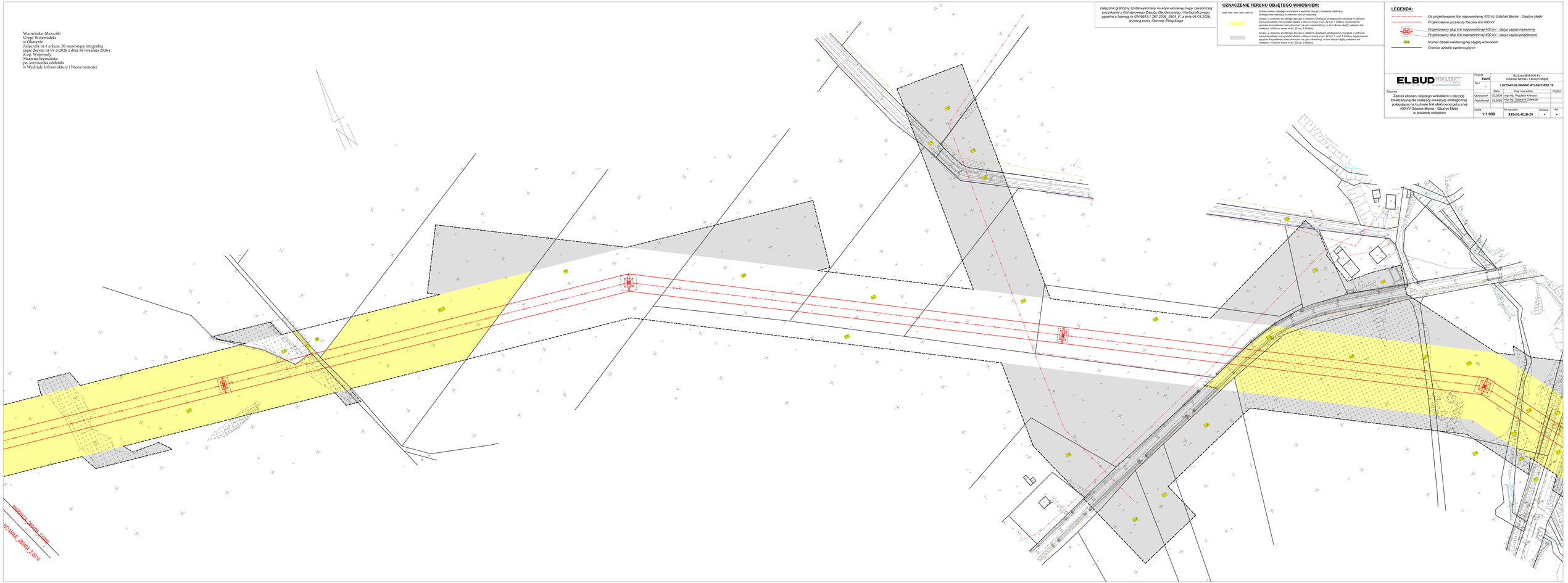

Warmińsko-Mazurski
Urząd Wojewódzki
w Olsztynie
Załącznik nr 1 arkusz: 21 stanowiący integralną
część decyzji nr Pr-3/2026 z dnia 18 września 2026 r.
Z up. Wojewody
Marzena Szymańska
po. kierownika oddziału
w Wydziale Infrastruktury i Nieruchomości

Załącznik graficzny został wykonany na kopii aktualnej mapy zasadniczej pozyskanej z Państwowego Zasobu Geodezyjnego i Kartograficznego, zgodnie z licencją nr GN.6642.1.261.2026_2804_P, z dnia 04.03.2026, wydaną przez Starostę Elbląskiego

OZNACZENIE TERENU OBJĘTEGO WNIOSKIEM:

Granica terenu objętego wnioskiem o wydanie decyzji o ustaleniu lokalizacji strategicznej inwestycji w zakresie sieci przesyłowej

obszar, w stosunku do którego decyzja o ustaleniu lokalizacji strategicznej inwestycji w zakresie sieci przesyłowej ma wywrzeć skutek, o którym mowa w art. 22 ust. 1 Ustawy (ograniczenie sposobu korzystania z nieruchomości na czas nieokreślony), w tym obszar objęty zakazem lub nakazem, o którym mowa w art. 22 ust. 2 Ustawy

obszar, w stosunku do którego decyzja o ustaleniu lokalizacji strategicznej inwestycji w zakresie sieci przesyłowej ma wywrzeć skutek, o którym mowa w art. 22 ust. 11 ust. 2 Ustawy (ograniczenie sposobu korzystania z nieruchomości na czas określony), w tym obszar objęty zakazem lub nakazem, o którym mowa w art. 22 ust. 2 Ustawy

LEGENDA:

Oś projektowanej linii napowietrznej 400 kV Gdańsk Błonia - Olsztyn Mątki

Projektowane przewody fazowe linii 400 kV

Projektowany słup linii napowietrznej 400 kV - obrys części naziemnej

Projektowany słup linii napowietrznej 400 kV - obrys części podziemnej

Numer działki ewidencyjnej objętej wnioskiem

Granice działek ewidencyjnych

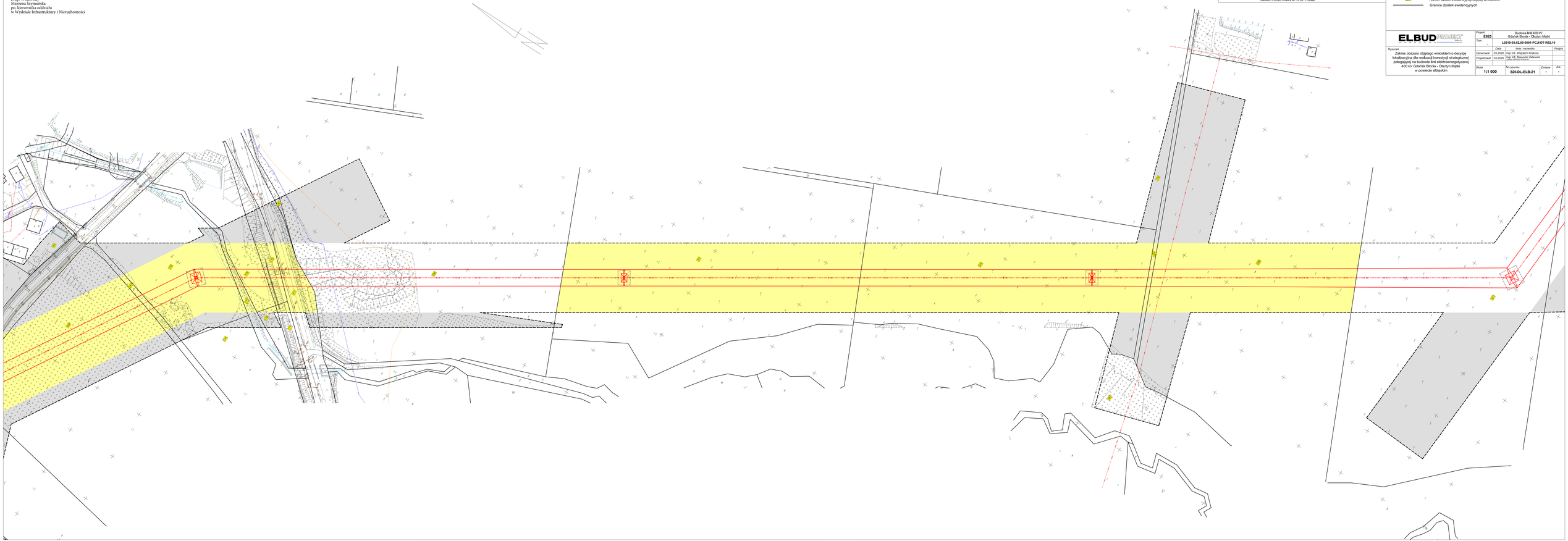

ELBUD PROJEKT

Projekt	E825	Budowa linii 400 kV Gdańsk Błonia - Olsztyn Mątki	
Tom	-	L0210-03.02.00-0001-PC.A-DT-R02.10	
	Data	Imię i nazwisko	Podpis
Opracował	03.2026	mgr inż. Wojciech Krekora	
Projektował	03.2026	mgr inż. Sławomir Zakrzeski PM-0002/POM/09	
Skala 1:1 000	Nr rysunku B25-OL-ELB-21	Zmiana -	Ark. -

Rysunek
Zakres obszaru objętego wnioskiem o decyzję lokalizacyjną dla realizacji inwestycji strategicznej polegającej na budowie linii elektroenergetycznej 400 kV Gdańsk Błonia - Olsztyn Mątki w powiecie elbląskim

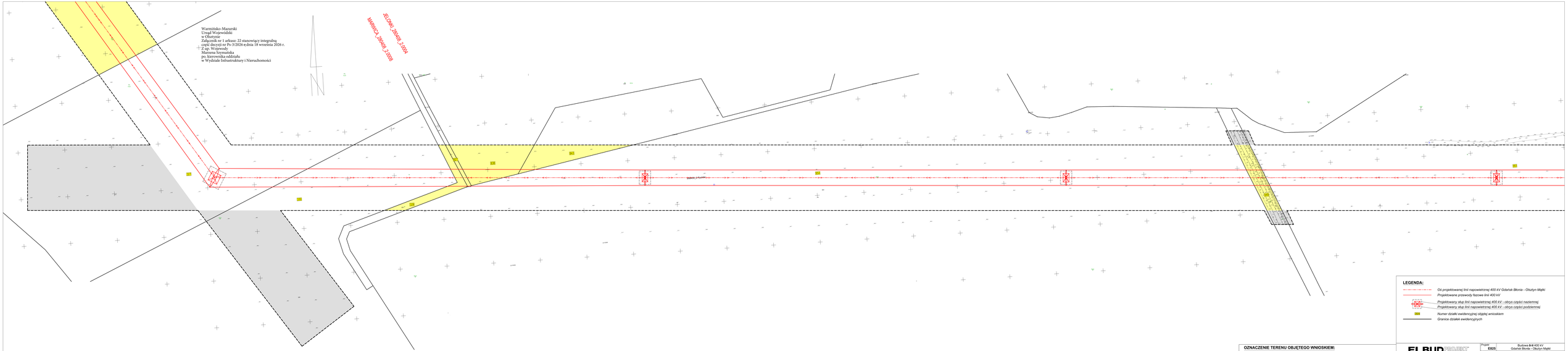
Warmińsko-Mazurski
Urząd Wojewódzki
w Olsztynie
Załącznik nr 1 arkusz 22 stanowiący integralną
część decyzji nr Pn-3/2026 z dnia 18 września 2026 r.
Marszałek Województwa
Z upoważnienia Wojewody
pn. kierownika oddziału
w Wydziale Infrastruktury i Nieruchomości
ELDOR0_2026/65_2.0004
MAP0002_2026/65_2.0008
N
1/7
1/8
1/9
1/10
1/11
1/12
1/13
1/14
1/15
1/16
1/17
1/18
1/19
1/20
1/21
1/22
1/23
1/24
1/25
1/26
1/27
1/28
1/29
1/30
1/31
1/32
1/33
1/34
1/35
1/36
1/37
1/38
1/39
1/40
1/41
1/42
1/43
1/44
1/45
1/46

Warmińsko-Mazurski
Urząd Wojewódzki
w Olsztynie
Załącznik nr 1 arkusz: 23 stanowiący integralną
część decyzji nr Pr-3/2026 z dnia 18 września 2026 r.
Z up. Wojewody
Marzena Szymańska
pos. kierownika oddziału
w Wydziale Infrastruktury i Nieruchomości

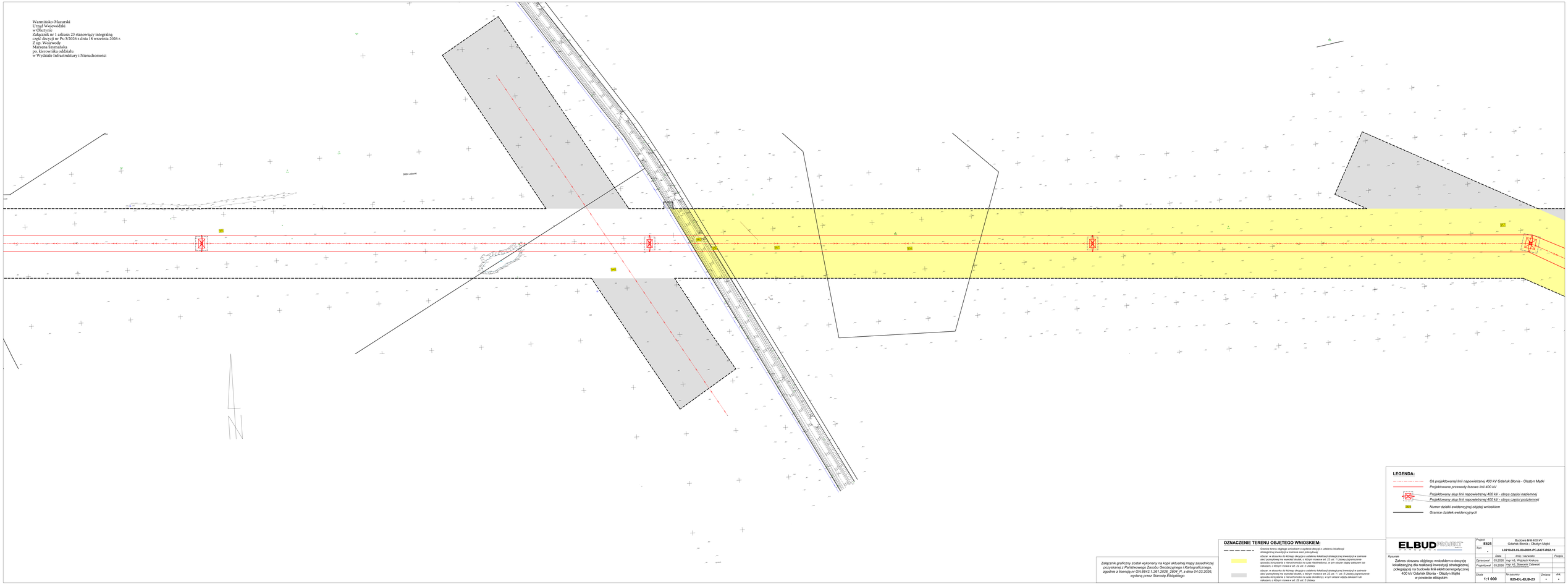

LEGENDA:

- Oś projektowanej linii napowietrznej 400 kV Gdańsk Błonia - Olsztyn Mątki
- Projektowane przewody fazowe linii 400 kV
- Projektowany słup linii napowietrznej 400 kV - obrys części naziemnej
- Projektowany słup linii napowietrznej 400 kV - obrys części podziemnej
- 0004 Numer działki ewidencyjnej objętej wnioskiem
- Granice działek ewidencyjnych

Załącznik graficzny został wykonany na kopii aktualnej mapy zasadniczej pozyskanej z Państwowego Zasobu Geodezyjnego i Kartograficznego, zgodnie z licencją nr GN.6642.1.261.2026_2804_P, z dnia 04.03.2026, wydaną przez Starostę Elbląskiego

OZNACZENIE TERENU OBJĘTEGO WNIOSKIEM:

- Granica terenu objętego wnioskiem o wydanie decyzji o ustaleniu lokalizacji strategicznej inwestycji w zakresie sieci przesyłowej
- obszar, w stosunku do którego decyzja o ustaleniu lokalizacji strategicznej inwestycji w zakresie sieci przesyłowej ma wywrzeć skutek, o którym mowa w art. 22 ust. 1 Ustawy (ograniczenie sposobu korzystania z nieruchomości na czas określony), w tym obszar objęty zakazem lub nakazem, o którym mowa w art. 22 ust. 2 Ustawy
- obszar, w stosunku do którego decyzja o ustaleniu lokalizacji strategicznej inwestycji w zakresie sieci przesyłowej ma wywrzeć skutek, o którym mowa w art. 22 ust. 1 ust. 3 Ustawy (ograniczenie sposobu korzystania z nieruchomości na czas określony), w tym obszar objęty zakazem lub nakazem, o którym mowa w art. 22 ust. 3 Ustawy

ELBUD PROJEKT

Projekt	E825	Budowa linii 400 kV Gdańsk Błonia - Olsztyn Mątki	
Syn.	-	L0210-01.02.00-0201-PC.R-OT-R02.10	
		Data	Imię i nazwisko	Podpis
Opracował	03.2026	mgr inż. Wojciech Krekora	
Projektował	03.2026	mgr inż. Sławomir Zakrewski	
		Uprawnienia budowlane	
Skala	1:1 000	Nr rysunku	825-DL-ELB-23	Zmiana	-	Ark.	-

Rysunek
Zakres obszaru objętego wnioskiem o decyzję lokalizacyjną dla realizacji inwestycji strategicznej polegającej na budowie linii elektroenergetycznej 400 kV Gdańsk Błonia - Olsztyn Mątki w powiecie elbląskim

Warmińsko-Mazurski
Urząd Wojewódzki
w Olsztynie
Załącznik nr 1 arkusz: 24 stanowiący integralną
część decyzji nr Ps-3/2026 z dnia 18 września 2026 r.
Z up. Wojewody
Marzena Szymańska
po. kierownika oddziału
w Wydziale Infrastruktury i Nieruchomości

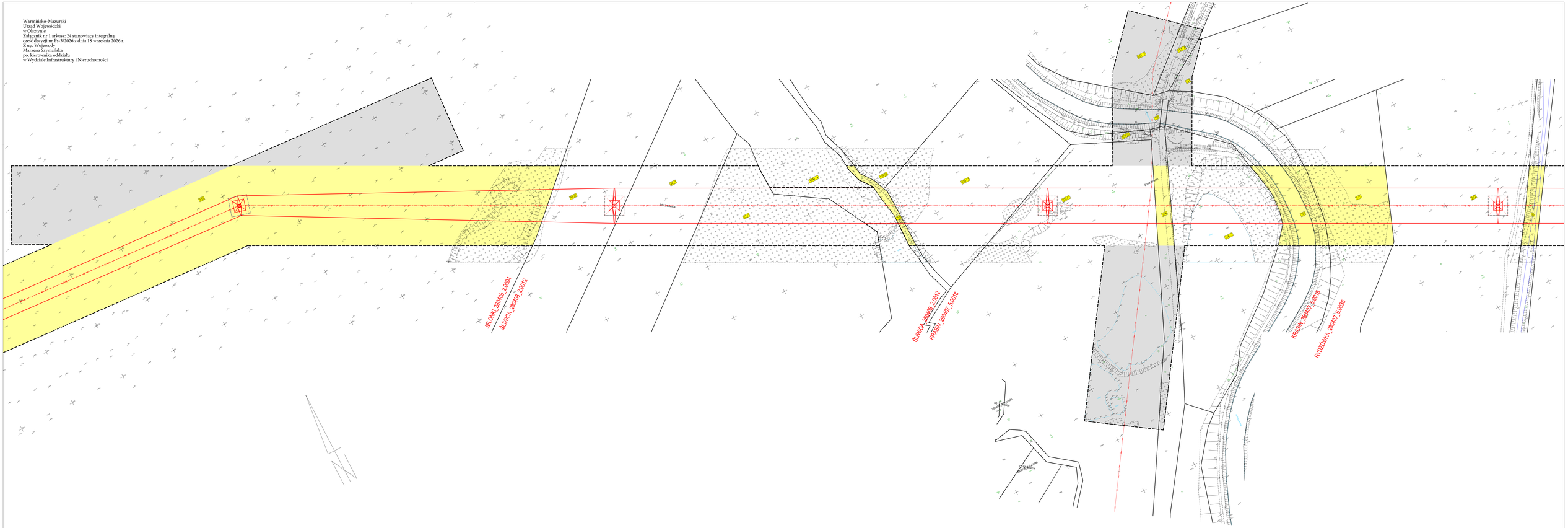

Załącznik graficzny został wykonany na kopii aktualnej mapy zasadniczej pozyskanej z Państwowego Zasobu Geodezyjnego i Kartograficznego, zgodnie z licencją nr GN.6642.1.261.2026_2804_P_z dnia 04.03.2026, wydaną przez Starostę Elbląskiego

OZNACZENIE TERENU OBJĘTEGO WNIOSKIEM:

- Granice terenu objętego wnioskiem o wydanie decyzji o ustaleniu lokalizacji strategicznej inwestycji w zakresie sieci przesyłowej
- obszar, w stosunku do którego decyzja o ustaleniu lokalizacji strategicznej inwestycji w zakresie sieci przesyłowej ma wywołać skutek, o którym mowa w art. 22 ust. 1 Ustawy (ograniczenie sposobu korzystania z nieruchomości na czas nieokreślony), w tym obszar objęty zakazem lub nakazem, o którym mowa w art. 22 ust. 2 Ustawy
- obszar, w stosunku do którego decyzja o ustaleniu lokalizacji strategicznej inwestycji w zakresie sieci przesyłowej ma wywołać skutek, o którym mowa w art. 22 ust. 1 i ust. 5 Ustawy (ograniczenie sposobu korzystania z nieruchomości na czas określony), w tym obszar objęty zakazem lub nakazem, o którym mowa w art. 22 ust. 2 Ustawy

LEGENDA:

- Oś projektowanej linii napowietrznej 400 kV Gdańsk Błonia - Olsztyn Mątki
- Projektowane przewody fazowe linii 400 kV
- Projektowany słup linii napowietrznej 400 kV - obrys części naziemnej
- Projektowany słup linii napowietrznej 400 kV - obrys części podziemnej
- 364/4 Numer działki ewidencyjnej objętej wnioskiem
- Granice działek ewidencyjnych

ELBUD PROJEKT Sp. z o.o.

Projekt	E825	Budowa linii 400 kV Gdańsk Błonia - Olsztyn Mątki	
Tom	-	L0210-03.02.00-0001=PC.II-OT-R02.10	
	Data	Imię i nazwisko:	Podpis
Opracował	03.2026	mgr Inż. Wojciech Krekora	
Projektował	03.2026	mgr Inż. Sławomir Zalewski	
		Uprawnienia budowlane	
Skala	Nr rysunku	Zmiana	Ark.
1:1 000	825-DL-ELB-24	-	-

Rysunek:
Zakres obszaru objętego wnioskiem o decyzję lokalizacyjną dla realizacji inwestycji strategicznej polegającej na budowie linii elektroenergetycznej 400 kV Gdańsk Błonia - Olsztyn Mątki w powiecie elbląskim

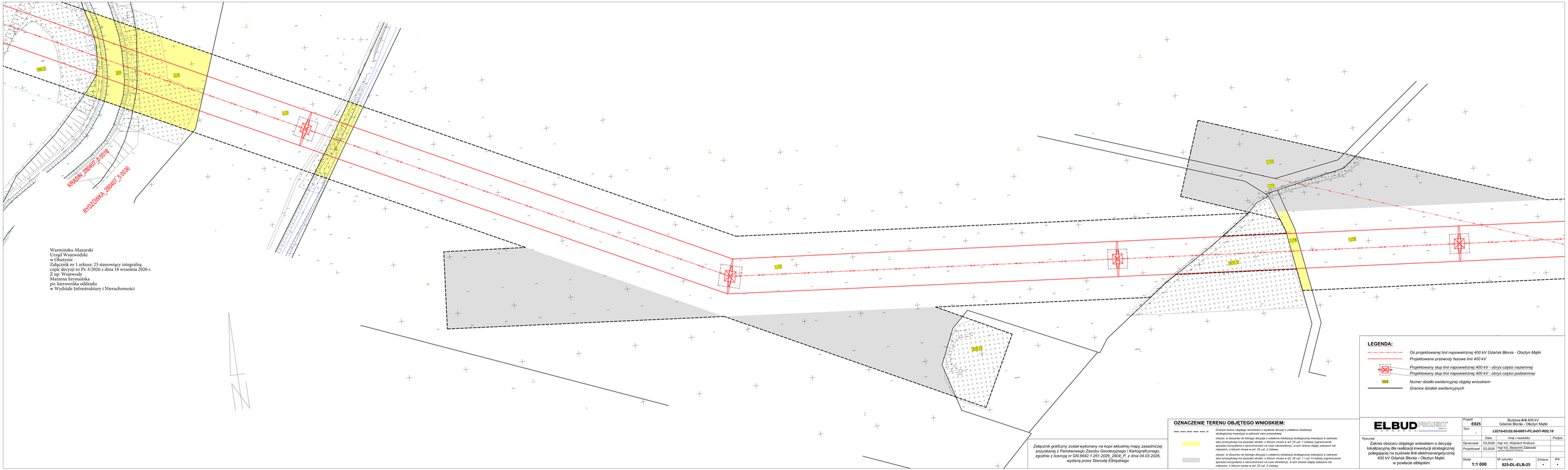

Warmińsko-Mazurski
Urząd Wojewódzki
w Olsztynie
Załącznik nr 1 arkusz: 25 stanowiący integralną
część decyzji nr Ps-3/2026 z dnia 18 września 2026 r.
Z up. Wojewody
Marzena Szymańska
po. kierownika oddziału
w Wydziale Infrastruktury i Nieruchomości

LEGENDA:

- *Oś projektowanej linii napowietrznej 400 kV Gdańsk Błonia - Olsztyn Mątki*
- *Projektowane przewody fazowe linii 400 kV*
- *Projektowany słup linii napowietrznej 400 kV - obrys części naziemnej*
- *Projektowany słup linii napowietrznej 400 kV - obrys części podziemnej*
- 264 *Numer działki ewidencyjnej objętej wnioskiem*
- *Granice działek ewidencyjnych*

Załącznik graficzny został wykonany na kopii aktualnej mapy zasadniczej pozyskanej z Państwowego Zasobu Geodezyjnego i Kartograficznego, zgodnie z licencją nr GN.6642.1.261.2026_2804_P, z dnia 04.03.2026, wydaną przez Starostę Elbląskiego

OZNACZENIE TERENU OBJĘTEGO WNIOSKIEM:

Granice terenu objętego wnioskiem o wydanie decyzji o ustaleniu lokalizacji inwestycji celu publicznego i ustalenie warunków zabudowy

obszar, w stosunku do którego decyzja o ustaleniu lokalizacji strategicznej inwestycji w zakresie sieci przesyłowej ma wywodzić skutek, o którym mowa w art. 22 ust. 1 Ustawy (ograniczenie sposobu korzystania z nieruchomości na czas nieokreślony), w tym obszar objęty zakazem lub nakazem, o którym mowa w art. 22 ust. 2 Ustawy

obszar, w stosunku do którego decyzja o ustaleniu lokalizacji strategicznej inwestycji w zakresie sieci przesyłowej ma wywodzić skutek, o którym mowa w art. 22 ust. 1 i ust. 5 Ustawy (ograniczenie sposobu korzystania z nieruchomości na czas nieokreślony), w tym obszar objęty zakazem lub nakazem, o którym mowa w art. 22 ust. 2 Ustawy

ELBUD PROJEKT W A R S Z A W A

Projekt	E825	Budowa linii 400 kV Gdańsk Błonia - Olsztyn Mątki	
Tom	-	L0210-03.02.00-0001-PCJI-OT-R02.10	
		Data	Imię i nazwisko / Podpis
Opracował	03.2026	mgr inż. Wojciech Krekora	
Projektował	03.2026	mgr inż. Sławomir Zalewski	
Skala	1:1 000	Nr rysunku	Zmiana / Ark.
		825-DL-ELB-25	- / -

Rysunek:
Zakres obszaru objętego wnioskiem o decyzję lokalizacyjną dla realizacji inwestycji strategicznej polegającej na budowie linii elektroenergetycznej 400 kV Gdańsk Błonia - Olsztyn Mątki w powiecie elbląskim

Warmińsko-Mazurski
Urząd Wojewódzki
w Olsztynie
Załącznik nr 1 arkusz: 26 stanowiący integralną
część decyzji nr Pz-3/2026 z dnia 18 września 2026 r.
Z up. Wojewody
Marzena Szymańska
po. kierownika oddziału
w Wydziale Infrastruktury i Nieruchomości

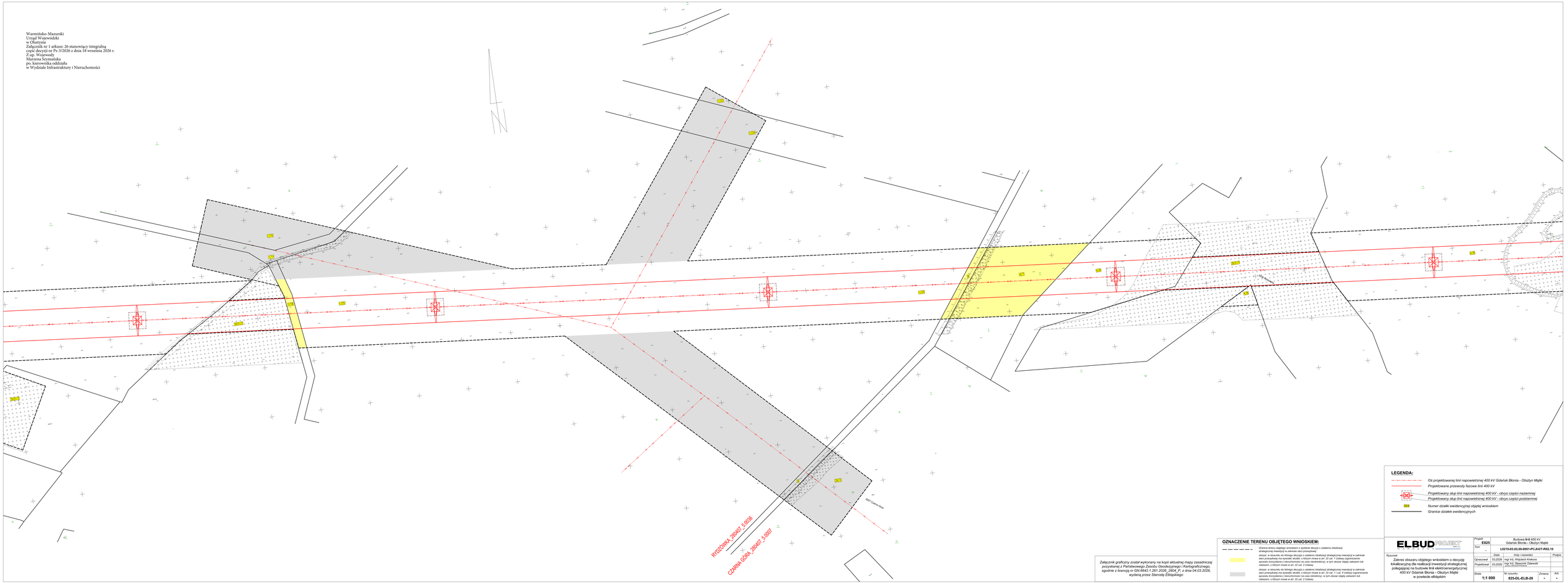

Warmińsko-Mazurski
Urząd Wojewódzki
w Olsztynie
Załącznik nr 1 arkusz: 27 stanowiący integralną
część decyzji nr Pz-3/2026 z dnia 18 września 2026 r.
Z up. Wojewody
Marzena Szymańska
po. kierownika oddziału
w Wydziale Infrastruktury i Nieruchomości

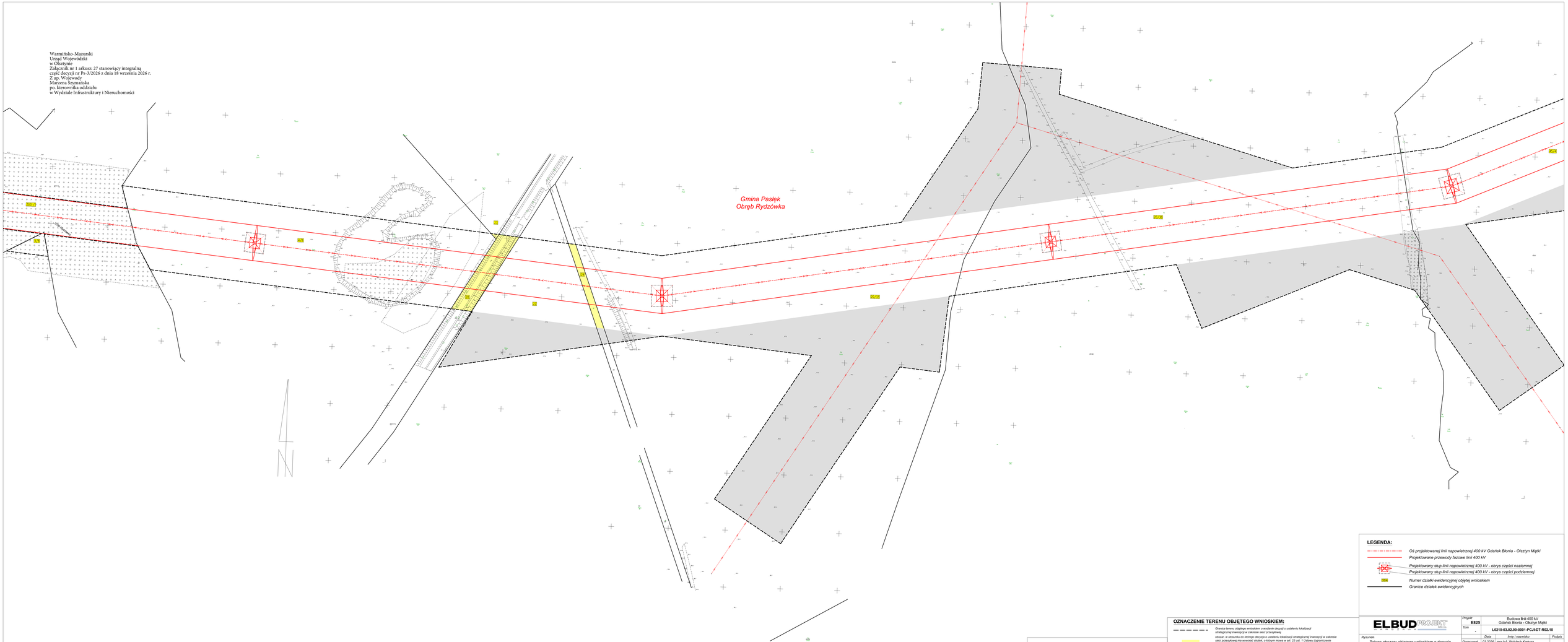

Warmińsko-Mazurski
Urząd Wojewódzki
w Olsztynie
Załącznik nr 1 arkusz: 28 stanowiący integralną
część decyzji nr Ps-3/2026 z dnia 18 września 2026 r.
Z up. Wojewody
Marzena Szymańska ,,
po. kierownika oddziału
w Wydziale Infrastruktury i Nieruchomości

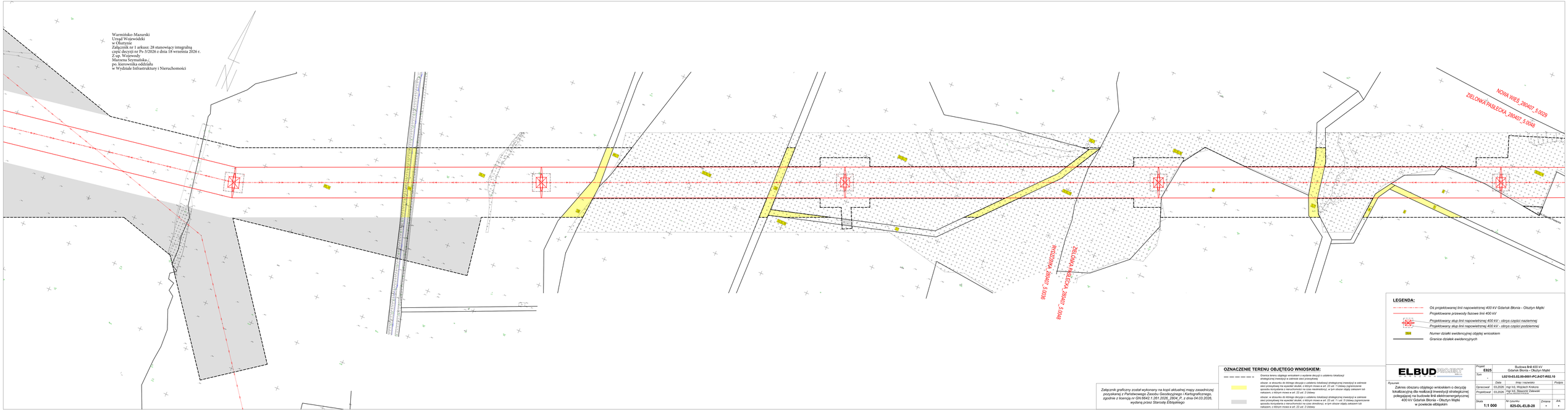

LEGENDA:

- Oś projektowanej linii napowietrznej 400 kV Gdańsk Błonia - Olsztyn Mątki
- Projektowane przewody fazowe linii 400 kV
- Projektowany słup linii napowietrznej 400 kV - obrys części naziemnej
- Projektowany słup linii napowietrznej 400 kV - obrys części podziemnej
- 3004 Numer działki ewidencyjnej objętej wnioskiem
- Granice działek ewidencyjnych

Załącznik graficzny został wykonany na kopii aktualnej mapy zasadniczej przyjętej z Państwowego Zasobu Geodezyjnego i Kartograficznego, zgodnie z licencją nr GN.6642.1.261.2026_2804_P, z dnia 04.03.2026, wydaną przez Starostę Elbląskiego

OZNACZENIE TERENU OBJĘTEGO WNIOSKIEM:

- Granica terenu objętego wnioskiem o wydanie decyzji o ustaleniu lokalizacji strategicznej inwestycji w zakresie sieci przesyłowej
- obszar, w stosunku do którego decyzja o ustaleniu lokalizacji strategicznej inwestycji w zakresie sieci przesyłowej ma wywołać skutek, o którym mowa w art. 22 ust. 1 Ustawy (ograniczenie sposobu korzystania z nieruchomości na cele określone), w tym obszar objęty zakazem lub nakazem, o którym mowa w art. 22 ust. 2 Ustawy
- obszar, w stosunku do którego decyzja o ustaleniu lokalizacji strategicznej inwestycji w zakresie sieci przesyłowej ma wywołać skutek, o którym mowa w art. 22 ust. 1 i ust. 3 Ustawy (ograniczenie sposobu korzystania z nieruchomości na cele określone), w tym obszar objęty zakazem lub nakazem, o którym mowa w art. 22 ust. 2 Ustawy

ELBUD PROJEKT Biuro Projektowe

Projekt	E825	Budowa linii 400 kV Gdańsk Błonia - Olsztyn Mątki	
Sum	-	L0210-01.02.00-0001-P-CJA/OT-R02.10	
	Data	Imię i nazwisko	Podpis
Opracował	03.2026	mgr inż. Wojciech Krekora	
Projektował	03.2026	mgr inż. Sławomir Zakrewski uprawnienia budowlane	

Rysunek
Zakres obszaru objętego wnioskiem o decyzję lokalizacyjną dla realizacji inwestycji strategicznej polegającej na budowie linii elektroenergetycznej 400 kV Gdańsk Błonia - Olsztyn Mątki w powiecie elbląskim

Skala	Nr rysunku	Zmiana	A/A
1:1 000	825-DL-ELB-28	-	-

Warmińsko-Mazurski
Urząd Wojewódzki
w Olsztynie
Załącznik nr 1 arkusz: 29 stanowiący integralną
część decyzji nr Pv-3/2026 z dnia 18 września 2026 r.
Z up. Wojewody
Marzena Szymańska
po. kierownika oddziału
w Wydziale Infrastruktury i Nieruchomości

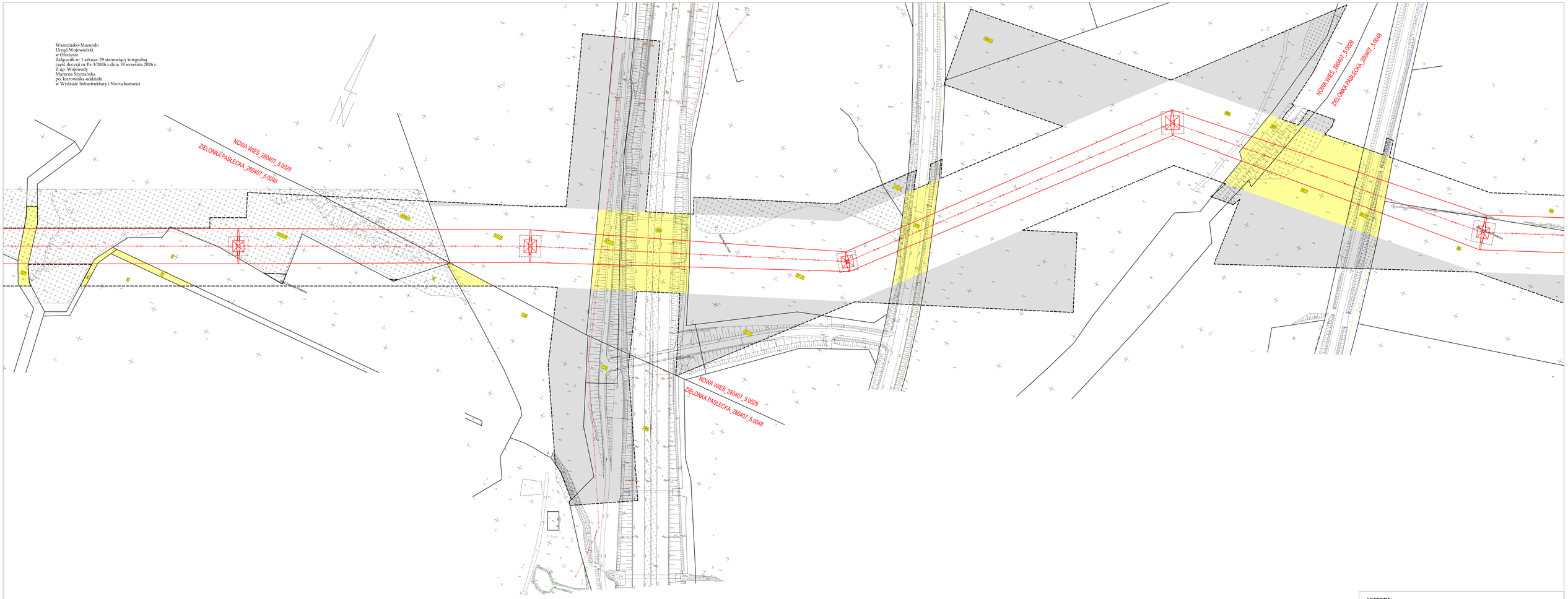

LEGENDA:

- Oś projektowanej linii napowietrznej 400 kV Gdańsk Błonia - Olsztyn Mątki
- Projektowane przewody fazowe linii 400 kV
- Projektowany słup linii napowietrznej 400 kV - obrys części naziemnej
- Projektowany słup linii napowietrznej 400 kV - obrys części podziemnej
- 0/4 Numer działki ewidencyjnej objętej wnioskiem
- Granica działek ewidencyjnych

Załącznik graficzny został wykonany na kopii aktualnej mapy zasadniczej pozyskanej z Państwowego Zasobu Geodezyjnego i Kartograficznego, zgodnie z licencją nr GN.6642.1.261.2026_2804_P, z dnia 04.03.2026, wydaną przez Starostę Elbląskiego

OZNACZENIE TERENU OBJĘTEGO WNIOSKIEM:

- Granica terenu objętego wnioskiem o wydanie decyzji o ustaleniu lokalizacji strategicznej inwestycji w zakresie sieci przesyłowej
- obszar, w stosunku do którego decyzja o ustaleniu lokalizacji strategicznej inwestycji w zakresie sieci przesyłowej ma wywołać skutek, o którym mowa w art. 22 ust. 1 Ustawy (ograniczenie sposobu korzystania z nieruchomości na czas nieokreślony), w tym obszar objęty zakazem lub nakazem, o którym mowa w art. 22 ust. 2 Ustawy
- obszar, w stosunku do którego decyzja o ustaleniu lokalizacji strategicznej inwestycji w zakresie sieci przesyłowej ma wywołać skutek, o którym mowa w art. 22 ust. 1 i ust. 5 Ustawy (ograniczenie sposobu korzystania z nieruchomości na czas określony), w tym obszar objęty zakazem lub nakazem, o którym mowa w art. 22 ust. 2 Ustawy

ELBUD PROJEKT

Rysunek
Zakres obszaru objętego wnioskiem o decyzję lokalizacyjną dla realizacji inwestycji strategicznej polegającej na budowie linii elektroenergetycznej 400 kV Gdańsk Błonia – Olsztyn Mątki w powiecie elbląskim

Projekt:	E825	Budowa linii 400 kV Gdańsk Błonia – Olsztyn Mątki	
Tom:	-	L0210-03.02.00-0001-PCJI-DT-R02.10	
	Data	Imię i nazwisko	Podpis
Opracował:	03.2026	mgr inż. Wojciech Krokora	
Projektował:	03.2026	mgr inż. Sławomir Żółkiewski	
		mgr inż. Piotr Ciszewski	
Skala: 1:1 000	Nr rysunku: 825-DL-ELB-29	Zmiana: -	Ark: -

Warmińsko-Mazurski
Urząd Wojewódzki
w Olsztynie
Załącznik nr 1 arkusz: 30 stanowiący integralną
część decyzji nr Pr-3/2026 z dnia 18 września 2026 r.
Z up. Wojewody
Marzena Szymańska
po. kierownika oddziału
w Wydziale Infrastruktury i Nieruchomości

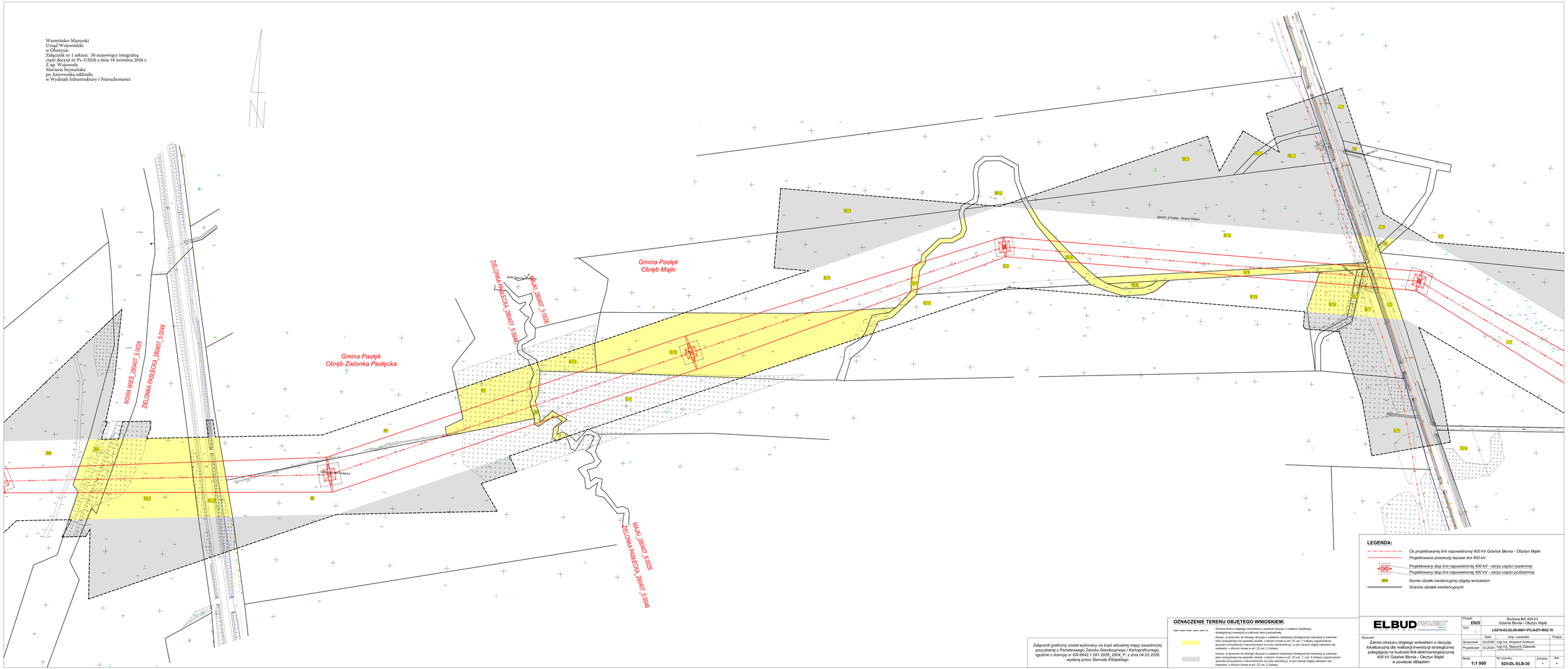

Warmińsko-Mazurski
Urząd Wojewódzki
w Olsztynie
Załącznik nr 1 arkusz: 31 stanowiący integralną
część decyzji nr Ps-3/2026 z dnia 18 września 2026 r.
Z up. Wojewody
Marzena Szymańska
po. kierownika oddziału
w Wydziale Infrastruktury i Nieruchomości

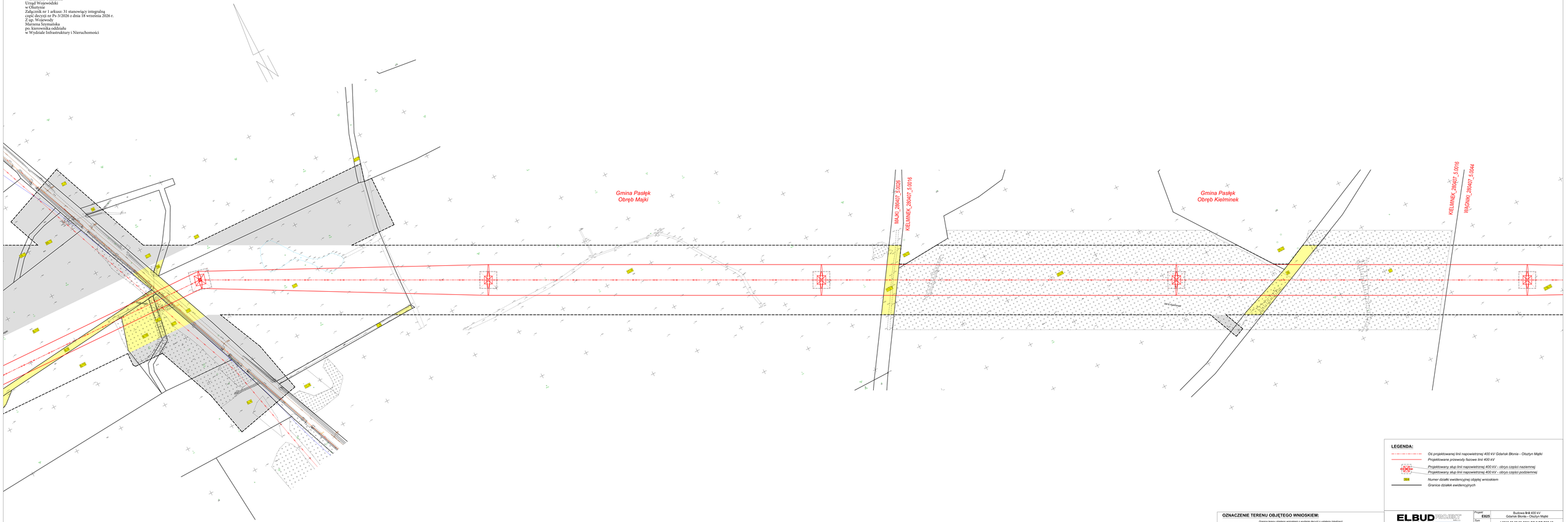

LEGENDA:

- Oś projektowanej linii napowietrznej 400 kV Gdańsk Błonia - Olsztyn Majki
- Projektowane przewody fazowe linii 400 kV
- Projektowany słup linii napowietrznej 400 kV - obrys części naziemnej
- Projektowany słup linii napowietrznej 400 kV - obrys części podziemnej
- 2604 Numer działki ewidencyjnej objętej wnioskiem
- Granice działek ewidencyjnych

Załącznik graficzny został wykonany na kopii aktualnej mapy zasadniczej pozyskanej z Państwowego Zasobu Geodezyjnego i Kartograficznego, zgodnie z licencją nr GN.6642.1.261.2026_2804_P, z dnia 04.03.2026, wydaną przez Starostę Elbląskiego

OZNACZENIE TERENU OBJĘTEGO WNIOSKIEM:

- Granica terenu objętego wnioskiem o wydanie decyzji o ustaleniu lokalizacji strategicznej inwestycji w zakresie sieci przesyłowej
- obszar, w stosunku do którego decyzja o ustaleniu lokalizacji strategicznej inwestycji w zakresie sieci przesyłowej ma wywrzeć skutek, o którym mowa w art. 22 ust. 1 Ustawy (ograniczenie sposobu korzystania z nieruchomości na cele określone), w tym obszar objęty zakazem lub nakazem, o którym mowa w art. 22 ust. 2 Ustawy
- obszar, w stosunku do którego decyzja o ustaleniu lokalizacji strategicznej inwestycji w zakresie sieci przesyłowej ma wywrzeć skutek, o którym mowa w art. 22 ust. 1 ust. 3 Ustawy (ograniczenie sposobu korzystania z nieruchomości na cele określone), w tym obszar objęty zakazem lub nakazem, o którym mowa w art. 22 ust. 2 Ustawy

ELBUD PROJEKT

Projekt	E825	Budowa linii 400 kV Gdańsk Błonia - Olsztyn Majki	
Sum	-	L0210-01.02-00-0001-P-CJA/OT-R02.10	
	Data	Imię i nazwisko	Podpis
Opracował	03.2026	mgr inż. Wojciech Krekora	
Projektował	03.2026	mgr inż. Sławomir Zakrewski	
		Uprawnienia budowlane	
Skala	1:1 000	Nr rysunku	B25-OL-ELB-31
Zmiana	-	Ark.	-

Rysunek
Zakres obszaru objętego wnioskiem o decyzję lokalizacyjną dla realizacji inwestycji strategicznej polegającej na budowie linii elektroenergetycznej 400 kV Gdańsk Błonia - Olsztyn Majki w powiecie elbląskim

Warmińsko-Mazurski
Urząd Wojewódzki
w Olsztynie
Załącznik nr 1 arkusz: 32 stanowiący integralną
część decyzji nr Pz-3/2026 z dnia 18 września 2026 r.
Z up. Wojewody
Marzena Szymańska
po. kierownika oddziału
w Wydziale Infrastruktury i Nieruchomości

Załącznik graficzny został wykonany na kopii aktualnej mapy zasadniczej pozyskanej z Państwowego Zasobu Geodezyjnego i Kartograficznego, zgodnie z licencją nr GN.6642.1.261.2026_2804_P, z dnia 04.03.2026, wydaną przez Starostę Elbląskiego

OZNACZENIE TERENU OBJĘTEGO WNIOSKIEM:

Granica terenu objętego wnioskiem o wydanie decyzji o ustaleniu lokalizacji strategicznej inwestycji w zakresie sieci przesyłowej

obszar, w stosunku do którego decyzja o ustaleniu lokalizacji strategicznej inwestycji w zakresie sieci przesyłowej ma wywrzeć skutek, o którym mowa w art. 22 ust. 1 Ustawy (ograniczenie sposobu korzystania z nieruchomości na czas określony), w tym obszar objęty zakazem lub nakazem, o którym mowa w art. 22 ust. 2 Ustawy

obszar, w stosunku do którego decyzja o ustaleniu lokalizacji strategicznej inwestycji w zakresie sieci przesyłowej ma wywrzeć skutek, o którym mowa w art. 22 ust. 1 Ustawy (ograniczenie sposobu korzystania z nieruchomości na czas nieokreślony), w tym obszar objęty zakazem lub nakazem, o którym mowa w art. 22 ust. 2 Ustawy

LEGENDA:

Oś projektowanej linii napowietrznej 400 kV Gdańsk Błonia - Olsztyn Mątki

Projektowane przewody fazowe linii 400 kV

Projektowany słup linii napowietrznej 400 kV - obrys części naziemnej

Projektowany słup linii napowietrznej 400 kV - obrys części podziemnej

Numer działki ewidencyjnej objętej wnioskiem

Granice działek ewidencyjnych

ELBUD PROJEKT sp. z o.o.

Projekt	E825	Budowa linii 400 kV Gdańsk Błonia - Olsztyn Mątki	
Tom	-	LG210-03.02.00-0001-PC-A-OT-R02.10	
	Data	Imię i nazwisko	Podpis
Opracował	03.2026	mgr inż. Wojciech Krekora	
Projektował	03.2026	mgr inż. Sławomir Zalewski upr. nr GK/0010/2010	
Skala	1:1 000	Nr rysunku 825-DL-ELB-32	Zmiana - / Ark. -

Rysunek

Zakres obszaru objętego wnioskiem o decyzję lokalizacyjną dla realizacji inwestycji strategicznej polegającej na budowie linii elektroenergetycznej 400 kV Gdańsk Błonia - Olsztyn Mątki w powiecie elbląskim

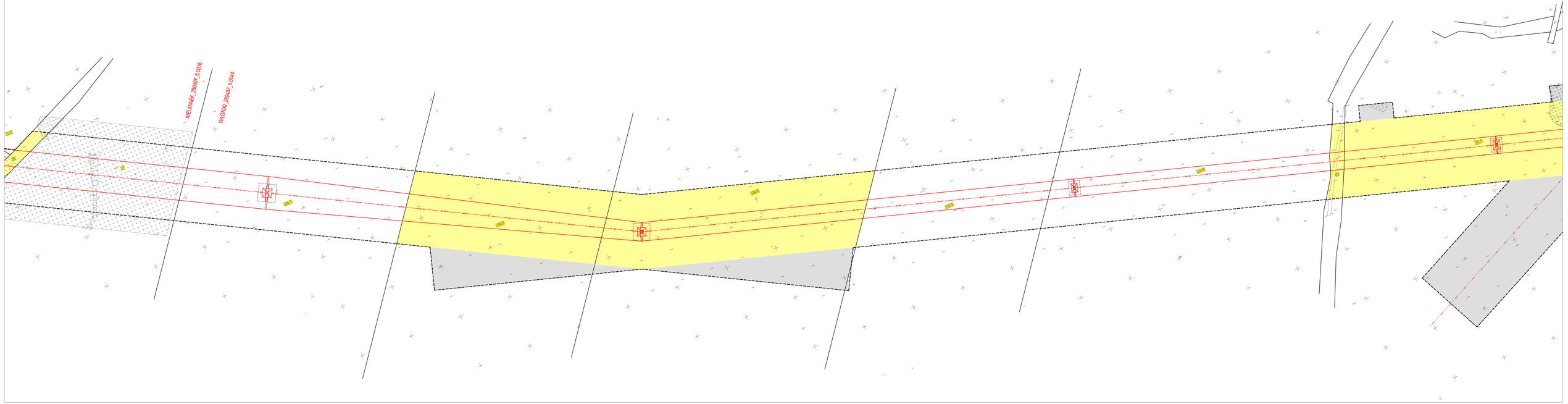

Warmińsko-Mazurski
Urząd Wojewódzki
w Olsztynie
Załącznik nr 1 arkusz: 33 stanowiący integralną
część decyzji nr Ps-3/2026 z dnia 18 września 2026 r.
Z upoważnienia
Marzena Szymańska
po. kierownika oddziału
w Wydziale Infrastruktury i Nieruchomości

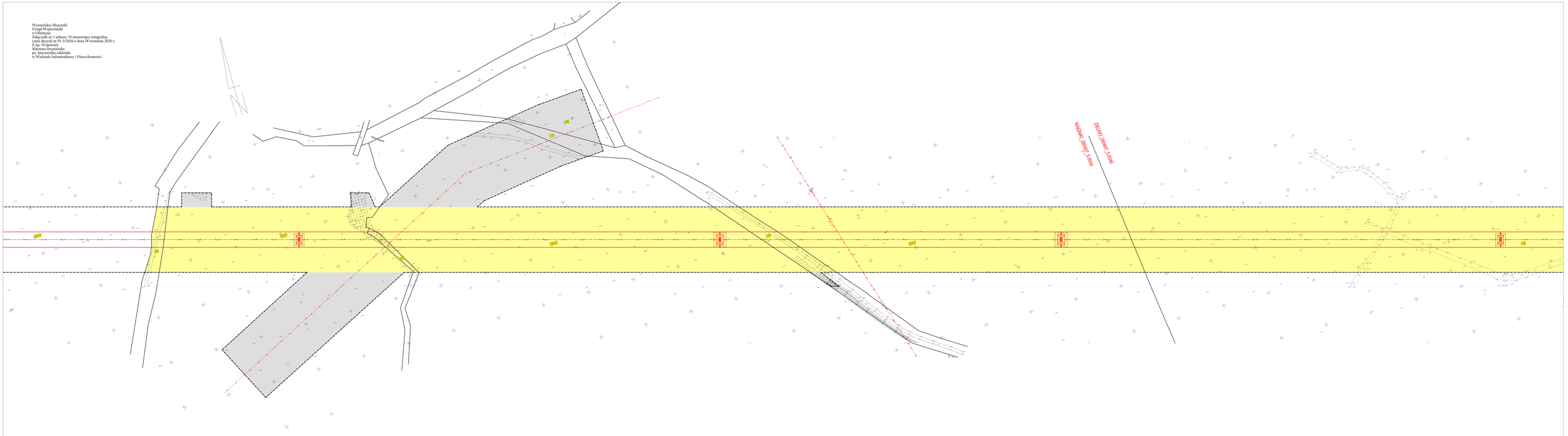

Warmińsko-Mazurski
Urząd Wojewódzki
w Olsztynie
Załącznik nr 1 arkusz: 34 stanowiący integralną
część decyzji nr Pr-3/2026 z dnia 18 września 2026 r.
Z up. Wojewody
Marzena Szymańska
po. kierownika oddziału
w Wydziale Infrastruktury i Nieruchomości

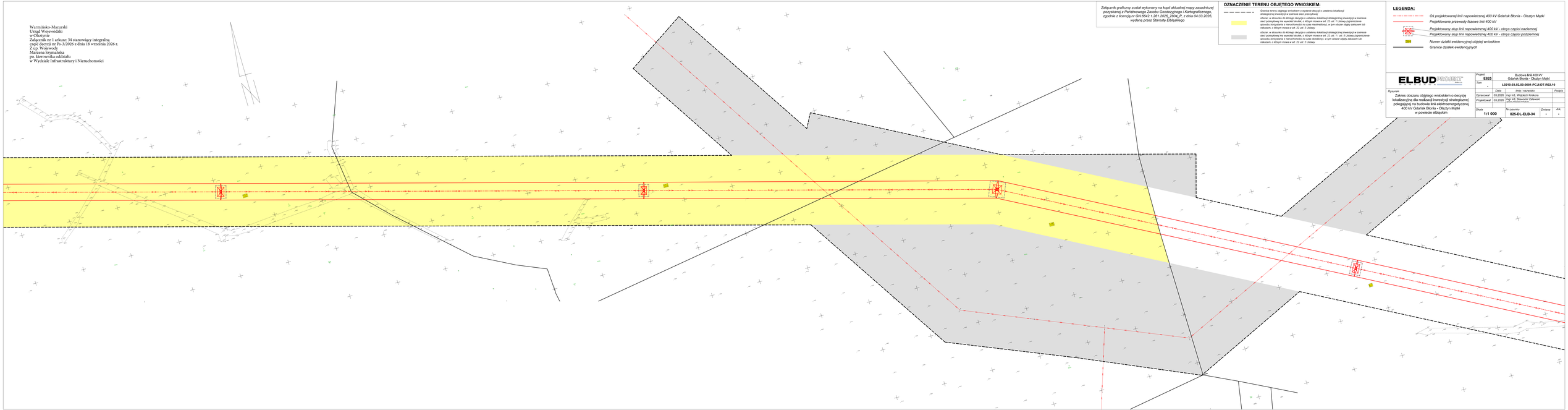

Załącznik graficzny został wykonany na kopii aktualnej mapy zasadniczej pozyskanej z Państwowego Zasobu Geodezyjnego i Kartograficznego, zgodnie z licencją nr GN.6642.1.261.2026_2804_P, z dnia 04.03.2026, wydaną przez Starostę Elbląskiego

OZNACZENIE TERENU OBJĘTEGO WNIOSKIEM:

Granica terenu objętego wnioskiem o wydanie decyzji o ustaleniu lokalizacji strategicznej inwestycji w zakresie sieci przesyłowej

obszar, w stosunku do którego decyzja o ustaleniu lokalizacji strategicznej inwestycji w zakresie sieci przesyłowej ma wywrzeć skutek, o którym mowa w art. 22 ust. 1 Ustawy (ograniczenie sposobu korzystania z nieruchomości na czas nieokreślony), w tym obszar objęty zakazem lub nakazem, o którym mowa w art. 22 ust. 2 Ustawy

obszar, w stosunku do którego decyzja o ustaleniu lokalizacji strategicznej inwestycji w zakresie sieci przesyłowej ma wywrzeć skutek, o którym mowa w art. 22 ust. 1 Ustawy (ograniczenie sposobu korzystania z nieruchomości na czas określony), w tym obszar objęty zakazem lub nakazem, o którym mowa w art. 22 ust. 2 Ustawy

LEGENDA:

Oś projektowanej linii napowietrznej 400 kV Gdańsk Błonia - Olsztyn Mątki

Projektowana przewoźna fazowa linii 400 kV

Projektowany słup linii napowietrznej 400 kV - obrys części naziemnej

Projektowany słup linii napowietrznej 400 kV - obrys części podziemnej

Numer działki ewidencyjnej objętej wnioskiem

Granice działek ewidencyjnych

ELBUD PROJEKT S.A.

Projekt	E825	Budowa linii 400 kV Gdańsk Błonia - Olsztyn Mątki	
Tom	-	L0210-03.02.00-0001-PC,A-DT-R02.10	
Rysunek: Zakres obszaru objętego wnioskiem o decyzję lokalizacyjną dla realizacji inwestycji strategicznej polegającej na budowie linii elektroenergetycznej 400 kV Gdańsk Błonia - Olsztyn Mątki w powiecie elbląskim		Data	Imię i nazwisko / Podpis
	Opracował	03.2026	mgr inż. Wojciech Krekora
	Projektował	03.2026	mgr inż. Sławomir Zakrzewski PUW-ROZGRYWKA
	Skala 1:1 000	Nr rysunku 825-DL-ELB-34	Zmiana - / Ark -

Warmińsko-Mazurski
Urząd Wojewódzki
w Olsztynie
Załącznik nr 1 arkusz. 35 stanowiący integralną
część decyzji nr Pr-3/2026 z dnia 18 września 2026 r.
Z up. Wojewody
Marzena Szymańska
po. kierownika oddziału
w Wydziale Infrastruktury i Nieruchomości

Załącznik graficzny został wykonany na kopii aktualnej mapy zasadniczej pozyskanej z Państwowego Zasobu Geodezyjnego i Kartograficznego, zgodnie z licencją nr GN.6642.1.261.2026_2804_P, z dnia 04.03.2026, wydaną przez Starostę Elbląskiego

OZNACZENIE TERENU OBJĘTEGO WNIOSKIEM:

Granica terenu objętego wnioskiem o wydanie decyzji o ustaleniu lokalizacji strategicznej inwestycji w zakresie sieci przesyłowej

obszar, w stosunku do którego decyzja o ustaleniu lokalizacji strategicznej inwestycji w zakresie sieci przesyłowej ma wywrzeć skutek, o którym mowa w art. 22 ust. 1 Ustawy (ograniczenie sposobu korzystania z nieruchomości na czas określony), w tym obszar objęty zakazem lub nakazem, o którym mowa w art. 22 ust. 2 Ustawy

obszar, w stosunku do którego decyzja o ustaleniu lokalizacji strategicznej inwestycji w zakresie sieci przesyłowej ma wywrzeć skutek, o którym mowa w art. 22 ust. 1 Ustawy (ograniczenie sposobu korzystania z nieruchomości na czas nieokreślony), w tym obszar objęty zakazem lub nakazem, o którym mowa w art. 22 ust. 2 Ustawy

LEGENDA:

Oś projektowanej linii napowietrznej 400 kV Gdańsk Błonia - Olsztyn Mątki

Projektowane przewody fazowe linii 400 kV

Projektowany słup linii napowietrznej 400 kV - obrys części naziemnej

Projektowany słup linii napowietrznej 400 kV - obrys części podziemnej

Numer działki ewidencyjnej objętej wnioskiem

Granice działek ewidencyjnych

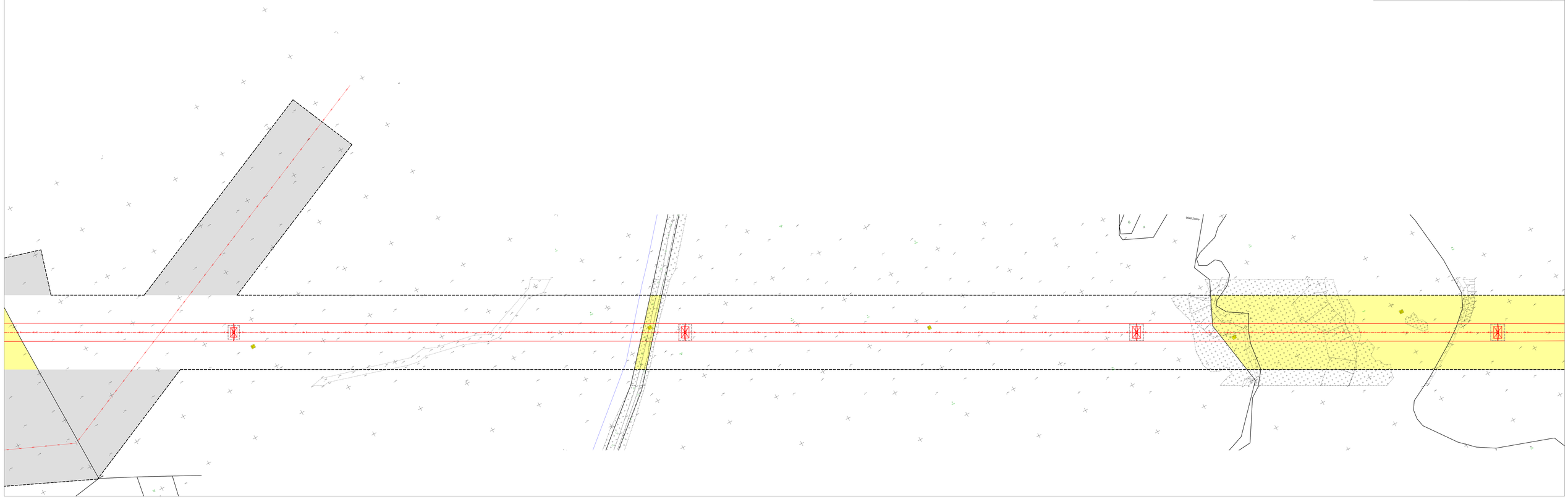

ELBUD PROJEKT

Projekt	E825	Budowa linii 400 kV Gdańsk Błonia - Olsztyn Mątki	
Tom	-	LG210-03.02.00-0001-PC,B-OT-R02.10	
	Data	Imię i nazwisko	Podpis
Opracował	03.2026	mgr inż. Wojciech Krekora	
Projektował	03.2026	mgr inż. Sławomir Zalewski upr. elektroenergetyczne	
Skala	1:1 000	Nr rysunku 825-DL-ELB-35	Zmiana - / Ark. -

Rysunek

Zakres obszaru objętego wnioskiem o decyzję lokalizacyjną dla realizacji inwestycji strategicznej polegającej na budowie linii elektroenergetycznej 400 kV Gdańsk Błonia - Olsztyn Mątki w powiecie elbląskim

Warmińsko-Mazurski
Urząd Wojewódzki
w Olsztynie
Załącznik nr 1 arkusz: 36 stanowiący integralną
część decyzji nr Ps-3/2026 z dnia 18 września 2026 r.
Z up. Wojewody
Marzena Szymańska
po. kierownika oddziału
w Wydziale Infrastruktury i Nieruchomości

Załącznik graficzny został wykonany na kopii aktualnej mapy zasadniczej pozyskanej z Państwowego Zasobu Geodezyjnego i Kartograficznego, zgodnie z licencją nr GN.6642.1.261.2026_2804_P, z dnia 04.03.2026, wydaną przez Starostę Elbląskiego

OZNACZENIE TERENU OBJĘTEGO WNIOSKIEM:

Granica terenu objętego wnioskiem o wydanie decyzji o ustaleniu lokalizacji strategicznej inwestycji w zakresie sieci przesyłowej

obszar, w stosunku do którego decyzja o ustaleniu lokalizacji strategicznej inwestycji w zakresie sieci przesyłowej ma wywołać skutek, o którym mowa w art. 22 ust. 1 Ustawy (ograniczenie sposobu korzystania z nieruchomości na czas nieokreślony), w tym obszar objęty zakazem lub nakazem, o którym mowa w art. 22 ust. 2 Ustawy

obszar, w stosunku do którego decyzja o ustaleniu lokalizacji strategicznej inwestycji w zakresie sieci przesyłowej ma wywołać skutek, o którym mowa w art. 22 ust. 1 i ust. 5 Ustawy (ograniczenie sposobu korzystania z nieruchomości na czas określony), w tym obszar objęty zakazem lub nakazem, o którym mowa w art. 22 ust. 2 Ustawy

LEGENDA:

Oś projektowanej linii napowietrznej 400 kV Gdańsk Błonia - Olsztyn Mątki

Projektowane przewody fazowe linii 400 kV

Projektowany słup linii napowietrznej 400 kV - obrys części naziemnej

Projektowany słup linii napowietrznej 400 kV - obrys części podziemnej

Numer działki ewidencyjnej objętej wnioskiem

Granice działek ewidencyjnych

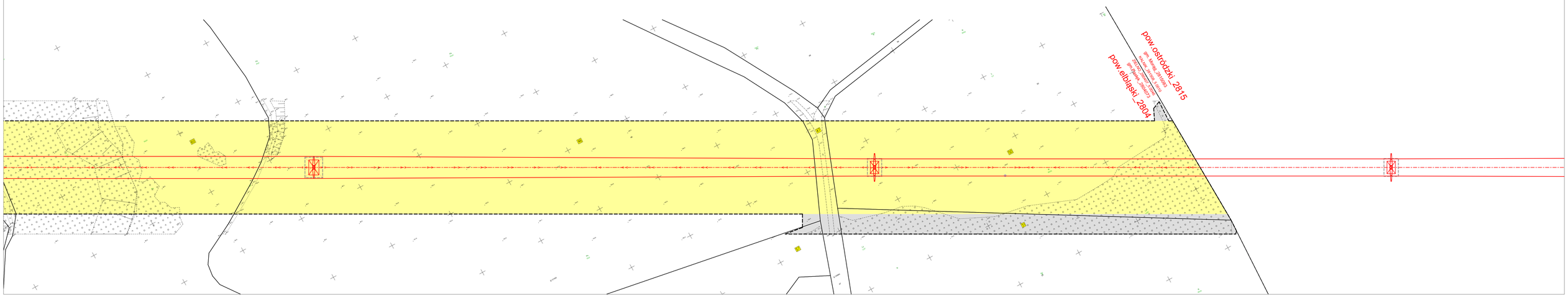

ELBUD PROJEKT Sp. z o.o.	Projekt E825	Budowa linii 400 kV Gdańsk Błonia - Olsztyn Mątki		
	Tom -	L0210-03.02.00-0001-PCJI-DT-R02.10		
Rysunek: Zakres obszaru objętego wnioskiem o decyzję lokalizacyjną dla realizacji inwestycji strategicznej polegającej na budowie linii elektroenergetycznej 400 kV Gdańsk Błonia - Olsztyn Mątki w powiecie elbląskim		Data	Imię i nazwisko	Podpis
	Opracował	03.2026	mgr inż. Wojciech Krekora	
	Projektował	03.2026	mgr inż. Sławomir Zalewski UPRAWNIENIA BUDOWLANE NR GB/0042/POOD/08	
	Skala 1:1 000	Nr rysunku 825-DL-ELB-36	Zmiana -	Ark. -