

Oznaczenia planu sytuacyjnego

Elementy projektowane

Branża paliwowa

- projektowany rurociąg produktowy
- projektowana studnia rewizyjna
- punkt kontrolno pomiarowy PPR wraz ze słupkiem oznaczeniowym
- stłpek oznaczeniowy
- rurociąg produktowy
- strefa ochronna rurociągu

Branża drogowa

- projektowany układ drogowy
- kilometr

Branża hydrologiczna

- ciek naturalne/rowy melioracyjne

Granice zagospodarowania terenu inwestycji

- linia rozgraniczająca zatwierdzona decyzją ZRID (pas drogowy A1 we władaniu GDDKiA)
- linia czasowego zajęcia zatwierdzona decyzją ZRID
- zakres aktualizacji mapy

Branża kanalizacyjna

- sieć kanalizacji deszczowej
- wylot do rowu/cieku
- wylot do zbiornika

Branża teletechniczna

- kanał technologiczny
- sieć teletechniczna

Branża gazowa

- sieć gazowa
- rura ochronna/osłonowa

Branża wodociągowa

- wodociąg
- rura ochronna/osłonowa

Branża kanalizacji sanitarnej

- kanalizacja sanitarna grawitacyjna
- kanalizacja sanitarna tłoczna

Branża elektroenergetyczna

- kabel niskiego napięcia
- linia napowietrzna niskiego nap.
- kabel średniego napięcia
- linia napowietrzna średniego nap.
- kabel obwodów oświetlenia
- rura ochronna
- szafa oświetlenia/złącze kablowe
- stłup z oprawą oświetlenia
- stłup linii napowietrznej


Elementy istniejące

- granica działki
- sieć wodociągowa/likwidacja
- sieć kanalizacyjna/likwidacja
- sieć elektroenergetyczna/likwidacja
- sieć teletechniczna/likwidacja
- sieć gazowa/likwidacja
- rurociąg produktowy


INWESTOR

GENERALNA DYREKCJA DRÓG KRAJOWYCH I AUTOSTRAD
ul. Irysowa 2, 91-857 Łódź
Oddział w Łodzi

WYKONAWCA

 **MIRBUD S.A.**
ul. Unii Europejskiej 18
96-100 Skierniewice

PROJEKTANT

 **TRAKT**.sp. z o.o. sp.k.
40-159 Katowice, ul. Jesionowa 9a
tel: (0-32) 228-12-70, fax: (0-32) 220-70-04
trakt@trakt.eu, www.trakt.eu

ZADANIE



Projekt i budowa autostrady A-1 Tuszyn (bez węzła) gr. woj. łódzkiego/śląskiego od km 335+937,65 do km 399+742,51
Odcinek B – węzeł Bełchatów (bez węzła) – węzeł Kamieński (z węzłem) od km 351+800,00 do km 376+000,00

NAZWA OPRACOWANIA

PROJEKT WYKONAWCZY
TOM W.1.11. BRANŻA PALIWOWA

TYTUŁ RYSUNKU

PLAN SYTUACYJNY
KOLIZJA NR 1

FUNKCJA	IMIĘ I NAZWISKO	BRANŻA	NUMER UPRAWNIEN	PODPIS
Projektant	mgr inż. Katarzyna Mazur	instalacyjna	SLK/3419/POOS/10	
Sprawdzający	mgr inż. Katarzyna Ławczyś	instalacyjna	MAP/0605/PBS/18	
NR UMOWY 3/04/R/2019 (PR-772/19)	SKALA 1:500	DATA LISTOPAD 2019	STADIUM PW	BRANŻA INSTALACYJNA
NR RYS. 02.01				/11-0-BP-01