



INSTRUKCJA

wypełniania wniosku o przyznanie wsparcia inwestycji leśnych i zadrzewieniowych
na rok 2025
w aplikacji eWniosekPlus

WPR 2023-2027

Wsparcie na zalesianie
Wsparcie na zadrzewienie
Wsparcie na zwiększanie bioróżnorodności lasów prywatnych
Wsparcie na zakładanie systemy rolno leśne

Warszawa, 1 czerwca 2025 r.

Spis treści

1. Deklaracja o przyznaniu wsparcia inwestycji leśnych lub zadrzewieniowych na rok 2025 - informacje ogólne.	3
2. Logowanie do aplikacji eWniosekPlus	5
3. Podstawowy przebieg zgłaszania płatności we wspólnym wniosku zalesieniowym.	16
4. Wnioskowanie o wsparcie na zwiększenie bioróżnorodności lasów prywatnych– szczegóły deklaracji.	46
5. Wnioskowanie o Wsparcie na zalesianie – szczegóły deklaracji.	66
6. Wnioskowanie o Wsparcie na zadrzewienie – szczegóły deklaracji.	81
7. Wnioskowanie o Wsparcie na zakładanie systemów rolno-leśnych – szczegóły deklaracji.	100
8. Podsumowanie – czy na pewno wszystko zadeklarowałeś?	127
9. Masz błędy – popraw, jeśli są zasadne.	131
10. Lista błędów kontroli kompletności.	134
11. Powiadomienia – ARiMR podpowiada istotne informacje.	148
12. Wysłanie wniosku do ARiMR – zapoznaj się z ważnymi deklaracjami.	151
13. Dołączanie dokumentów po wykonaniu zalesienia/zadrzewienia /systemu rolno-leśnego/inwestycji.	164

1. Deklaracja o przyznanie wsparcia inwestycji leśnych lub zadrzewieniowych na rok 2025 - informacje ogólne.

Niniejsza instrukcja opisuje działanie aplikacji eWnioskiPlus, która umożliwi wnioskodawcy złożenie w kampanii 2025 wniosków o przyznanie wsparcia inwestycji leśnych lub zadrzewieniowych zwany dalej wspólnym wnioskiem zalesieniowym. Wnioskodawca będzie mógł ubiegać się o następujące rodzaje wsparcia inwestycji leśnych lub zadrzewieniowych:

▪ **Wsparcie na zalesianie**

Powyższe wnioskowanie należy zaznaczyć w przypadku, gdy wnioskodawca ubiega się o wykonanie zalesienia gruntu rolnego zgodnie z wymogami planu zalesienia w ramach interwencji Zalesianie gruntów rolnych WPR 2023-2027. Zalesienie dedykowane jest do gruntów rolnych charakteryzujących się niską przydatnością dla rolnictwa, stanowiących potencjalny obszar dla zakładania upraw leśnych. Wsparcie przysługuje na zalesienie gruntów wykazanych w ewidencji gruntów i budynków jako grunty rolne, użytkowanych jako grunty orne lub sad oraz stanowiących zwartą powierzchnię powiązaną gospodarczo lub przyrodniczo. Minimalna powierzchnia gruntu zadeklarowana do zalesienia to 0,1 ha, maksymalna 40 ha w danym roku. Szerokość gruntu powinna być większa niż 20 m – nie dotyczy przypadku, gdy grunt graniczy z lasem lub obszarem zalesionym

▪ **Wsparcie na zadrzewienie**

Powyższe wnioskowanie należy zaznaczyć w przypadku, gdy wnioskodawca ubiega się o tworzenie zadrzewienia śródpolnego w ramach interwencji Tworzenie zadrzewień śródpolnych WPR 2023-2027. Wsparcie przysługuje na wykonanie zadrzewienia na gruntach użytkowanych jako grunty orne, stanowiących zwartą powierzchnię powiązaną gospodarczo lub przyrodniczo. Minimalna powierzchnia gruntu przeznaczona na zadrzewienie wynosi 0,1 ha, maksymalna 40 ha w danym roku. Jeżeli we wniosku zostanie zadeklarowana powierzchnia większa niż 0,5 ha, wówczas jej szerokość powinna być nie większa niż 20 m. Obsada drzew i krzewów na 1 ha powinna być w przedziale 1500-2500 sztuk.

Jeżeli zadrzewienie zostanie wykonane jednym rzędem drzew lub krzewów przyjmuje się, że jego szerokość wynosi 4 m. Zadrzewienie należy wykonać co najmniej 3 różnymi gatunkami lub rodzajami drzew lub krzewów, z tym że udział drzew i krzewów:

- najmniej liczny gatunek lub rodzaju spośród trzech najliczniejszych powinien wynieść 10 %,
- gatunków lub rodzajów liściastych wynosi co najmniej 90%.
- udział sadzonek drzew owocowych odmian wymienionych w ust. 2 załącznika nr 4 do rozporządzenia w sprawie płatności rolno-środowiskowo-klimatycznych nie może wynosić więcej niż 50%

▪ **Wsparcie na zwiększenie bioróżnorodności lasów prywatnych**

Powyższe wnioskowanie należy zaznaczyć w przypadku, gdy wnioskodawca ubiega się o wykonania inwestycji zwiększających bioróżnorodności lasów prywatnych zgodnie z wymogami planu inwestycji w ramach interwencji Zwiększanie bioróżnorodności lasów prywatnych WPR 2023-2027. Wsparcie przysługuje na wykonanie inwestycji w lesie prywatnym, który jest wykazany w ewidencji gruntów i budynków jako las. Wsparcie może być przyznane na:

- ✓ wprowadzenie drugiego piętra,
- ✓ dolesianie luk,
- ✓ odnowienie drzewostanu uszkodzonego,
- ✓ wprowadzenie podszytu,
- ✓ założenie remizy,
- ✓ założenia strefy ekotonowej
- ✓ wykonanie cięć pielęgnacyjnych.

Minimalna powierzchnia gruntu przeznaczonego pod inwestycje to 0,1 ha, maksymalna 40 ha w danym oku.

▪ **Wsparcie na zakładanie systemów rolno - leśnych**

Powyższe wnioskowanie należy zaznaczyć w przypadku, gdy wnioskodawca ubiega się o zakładanie systemu rolno-leśnego w ramach interwencji Zakładanie systemów rolno-leśnych WPR 2023-2027. Systemy rolno-leśne to sposób użytkowania gruntu rolnego, na którym drzewa lub krzewy są zintegrowane z uprawą roślin lub hodowlą zwierząt na tym samym obszarze. Wsparcie przysługuje na założenie systemu rolno-leśnego na gruntach tworzących zwarty obszar, użytkowanych jako grunty orne lub trwałe użytki zielone (o ile nie jest położony na obszarach Natura 2000), na których prowadzona jest działalność rolnicza. Minimalna powierzchnia gruntu przeznaczona na założenie systemu rolno-leśnego to 0,1 ha, maksymalna 40 ha w danym roku. Założenie systemu rolno-leśnego na gruncie ornym należy wykonać w formie jednego, dwóch

lub trzech rzędów drzew i krzewów, oddalonych od kolejnych nasadzeń w formie jednego, dwóch lub trzech rzędów o co najmniej 10 m i nie więcej niż 50 m. Obsada drzew i krzewów na 1 ha musi zawierać się w przedziale 150-250 sztuk

Możliwość wnioskowania o poszczególne rodzaje inwestycji jest uzależniona od faktu, czy w danym roku został ogłoszony nabór wniosków. W 2025 roku opublikowane zostało ogłoszenie Prezesa Agencji Restrukturyzacji i Modernizacji Rolnictwa z dnia 25.04.2025 roku, o naborze wniosków o przyznanie wsparcia inwestycji leśnych lub zadrzewieniowych w 2025 roku.

<https://www.gov.pl/web/arimr/wsparcie-inwestycji-lesnych-lub-zadrzewieniowych-w-2025-roku>

Zasady przyznawania wsparcia inwestycji leśnych lub zadrzewieniowych są uregulowane w rozporządzeniu Ministra Rolnictwa i Rozwoju Wsi z dnia 17 kwietnia 2023 r. w sprawie szczegółowych warunków i szczegółowego trybu przyznawania i wypłaty pomocy finansowej w ramach wsparcia inwestycji leśnych lub zadrzewieniowych oraz w formie premii z tytułu zalesień, zadrzewień lub systemów rolno-leśnych w ramach Planu Strategicznego dla Wspólnej Polityki Rolnej na lata 2023–2027 (Dz. U. poz. 737, z późn. zm.), zwanego dalej rozporządzeniem.

Informacje w zakresie aktów prawnych znajdują się pod poniższym linkiem

<https://www.gov.pl/web/arimr/akty-prawne46>

Od 1 czerwca do 31 lipca – będzie trwał nabór wniosków o przyznanie wsparcia inwestycji leśnych lub zadrzewieniowych na rok 2025 – wszystkie rodzaje interwencji.

Informacje na temat niniejszych wniosków znajdują się pod poniższym linkiem:

Należy pamiętać, że:

- wnioskując o przyznanie wsparcia na **zalesianie** należy **wcześniej mieć sporządzony Plan zalesienia** opracowany przez nadleśniczego Państwowego Gospodarstwa Leśnego Lasy Państwowe, zwane dalej „PGL LP” i skompletowane wszystkie niezbędne załączniki,
- wnioskując o przyznanie wsparcia na **zwiększanie bioróżnorodności lasów** prywatnych należy **wcześniej mieć sporządzony Plan inwestycji** opracowany przez nadleśniczego PGL LP i skompletowane wszystkie niezbędne załączniki.

Dla przyznania wsparcia na zadrzewienie oraz wsparcia na założenie systemów rolno-leśnych przepisy prawa nie nakładają obowiązku sporządzenia planu. Wnioskodawca może dowolnie projektować nasadzenia drzew i krzewów, pod warunkiem m. in. wykorzystania rodzaju gatunków drzew i krzewów i ich liczby oraz spełnienia pozostałych warunków kwalifikowalności wynikających z rozporządzenia, o których będzie mowa w dalszej części instrukcji.

Ze względu jednak, że zaprojektowanie zadrzewienia lub systemu rolno-leśnego jest procesem złożonym, ARiMR zaleca wykorzystania w tych celach poradników zamieszczonych na stronie MRiRW pod adresami:

<https://www.gov.pl/web/rolnictwo/tworzenie-zadrzewien-srodpolnych>

<https://www.gov.pl/web/rolnictwo/zakladanie-systemow-rolno-lesnych>

Wybierając konkretne gatunki drzew lub krzewów należy wziąć pod uwagę: siedlisko, stanowisko i rodzaj gleby. W celu właściwego doboru gatunków niezwykle pomocny jest serwis internetowy na stronie SGGW znajdujący się pod adresem: <http://zadrzewienia.wl.sggw.pl/Zadrzewienia.htm> (**UWAGA - sprawdź czy wybrany gatunek należy do drzew i krzewów gatunków lub rodzajów rodzimych, które są określone w załączniku nr 1 do rozporządzenia zalesieniowego lub drzew owocowych odmian wymienionych w ust. 2 załącznika nr 4 do rozporządzenia w sprawie płatności rolno-środowiskowo-klimatycznych**). Użycie gatunku spoza tej grupy może być przyczyną odmowy wsparcia w części lub w całości.)

W przypadku zakładania systemów rolno-leśnych polecamy zapoznanie się z literaturą z zakresu agroleśnictwa (systemów rolno-leśnych):

<https://www.iung.pl/2022/08/25/poradnik-agrolesnictwo-systemy-rolno-lesne/>

<https://agrolesnictwo.pl/agrolesnictwo/>

<https://www.gov.pl/web/rolnictwo/interwencje-lesne-i-zadrzewieniowe---systemy-rolno-lesne>

2. Logowanie do aplikacji eWniosekPlus

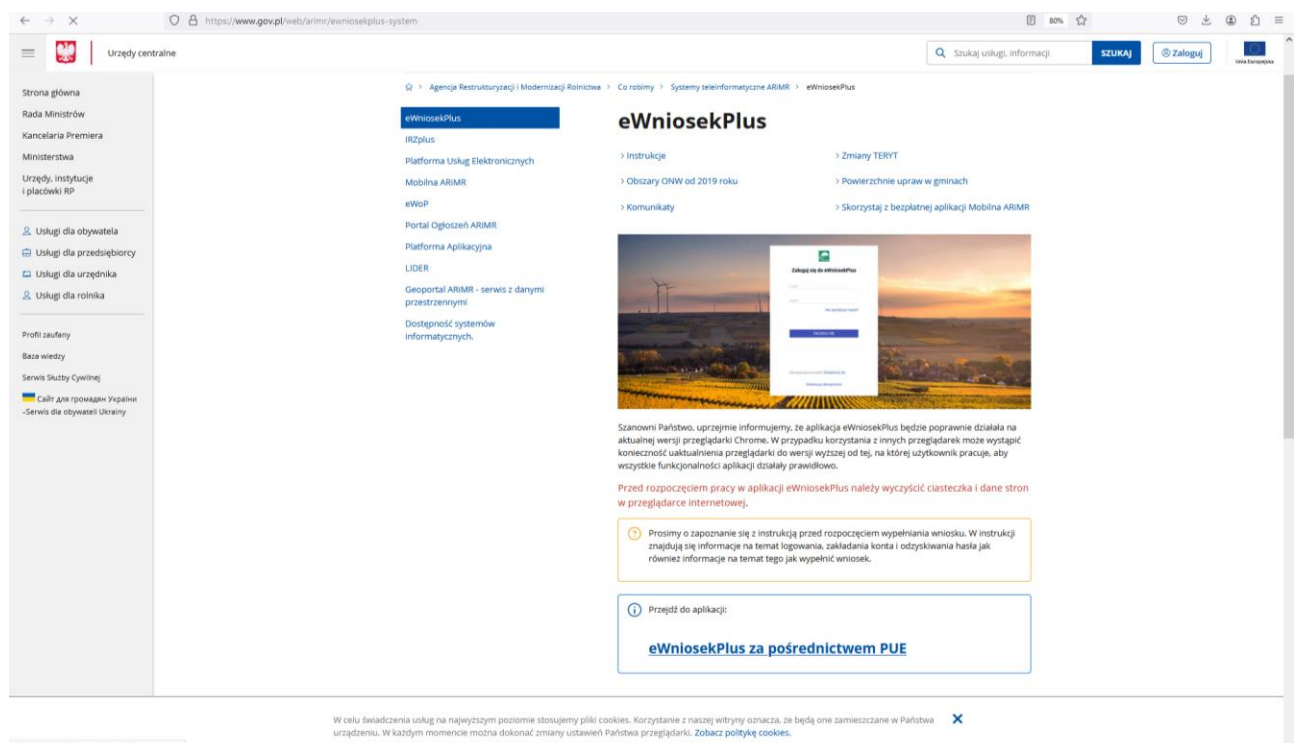
Logowanie do aplikacji eWniosekPlus odbywa się poprzez Platformę Usług Elektronicznych (PUE), dostępną z poziomu strony internetowej Agencji Restrukturyzacji i Modernizacji Rolnictwa pod adresem <https://www.gov.pl/web/arimr/platforma-uslug-elektronicznych> lub po przekierowaniu beneficjenta ze strony <https://www.gov.pl/web/arimr/ewniosekplus-system>

W ramach kampanii 2025 na stronie ARiMR w sekcji „Systemy teleinformatyczne ARiMR”, oprócz ikony dla PUE, będzie dostępna jednocześnie ikona do logowania w aplikacji eWniosekPlus.



Do podmiotu ubiegającego się o przyznanie pomocy pozostaje decyzja, którą z opcji wybierze. Każda z nich przekieruje go ostatecznie do strony logowania do Platformy Usług Elektronicznych PUE.

Korzystając z kafelka „Logowanie do aplikacji eWniosekPlus” użytkownik zostanie przekierowany do strony głównej eWniosekPlus, z poziomu której będzie mieć dostęp do instrukcji wypełniania wniosku, komunikatów, prezentacji i wszystkich najważniejszych informacji o aplikacji.



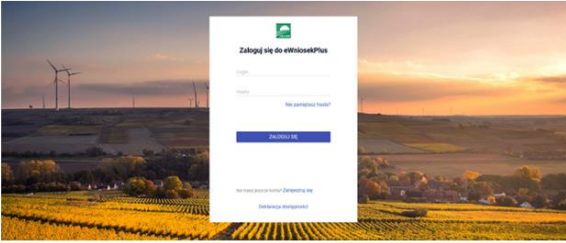
Po kliknięciu w kafelek „Przejdź do aplikacji: eWniosekPlus za pośrednictwem PUE” użytkownik zostanie przekierowany do strony Platformy Usług Elektronicznych (PUE) celem zalogowania się i przejścia do eWnioskuPlus.

Agencja Restrukturyzacji i Modernizacji Rolnictwa > Co robimy > Systemy teleinformatyczne ARIMR > eWniosekPlus

eWniosekPlus

- IRZplus
- Platforma Usług Elektronicznych
- Mobilna ARIMR
- eWoP
- Portal Ogłoszeń ARIMR
- Platforma Aplikacyjna
- LIDER
- Geoportal ARIMR - serwis z danymi przestrzennymi
- Dostępność systemów informatycznych

- > Instrukcje
- > Obszary ONW od 2019 roku
- > Komunikaty
- > Zmiany TERYT
- > Powierzchnie upraw w gminach
- > Skorzystaj z bezpłatnej aplikacji Mobilna ARIMR



Szanowni Państwo, uprzejmie informujemy, że aplikacja eWniosekPlus będzie poprawnie działała na aktualnej wersji przeglądarki Chrome. W przypadku korzystania z innych przeglądarek może wystąpić konieczność uaktualnienia przeglądarki do wersji wyższej od tej, na której użytkownik pracuje, aby wszystkie funkcjonalności aplikacji działały prawidłowo.

Przed rozpoczęciem pracy w aplikacji eWniosekPlus należy wyczyścić ciasteczka i dane stron w przeglądarce internetowej.

Prosimy o zapoznanie się z instrukcją przed rozpoczęciem wypełniania wniosku. W instrukcji znajdują się informacje na temat logowania, zakładania konta i odzyskiwania hasła jak również informacje na temat tego jak wypełnić wniosek.

Przejdź do aplikacji:
eWniosekPlus za pośrednictwem PUE

Świadczenia usług na najwyższym poziomie stosujemy pliki cookies. Korzystanie z naszej witryny oznacza, że będą one zamieszczane w Państwa eniu. W każdym momencie można dokonać zmiany ustawień Państwa przeglądarki. [Zobacz politykę cookies.](#)

ARIMR Platforma Usług Elektronicznych
Agencja Restrukturyzacji i Modernizacji Rolnictwa

Zaloguj się za pomocą nazwy użytkownika

Nazwa użytkownika
Możesz użyć loginu z Portal IRZplus, eWniosekPlus
065444444

Hasło
Hasło z Portal IRZplus, eWniosekPlus
●●●●●●●●

[Nie pamiętam hasła](#)

ZALOGUJ SIĘ

Nie masz jeszcze konta? [Zarejestruj się](#)

Zaloguj się za pomocą login.gov.pl

login.gov.pl

LUB

Nie masz jeszcze profilu zaufanego [Założ profil](#)

Systemy teledinformatyczne ARiMR

[zobacz wszystkie](#)



Korzystając z kafelka „Platforma Usług Elektronicznych” użytkownik znajdzie się na stronie Platformy, na której może zapoznać się z podstawowymi informacjami do jakich celów może być ona wykorzystywana przez wnioskodawców.

The screenshot shows the ARiMR website interface. On the left is a navigation menu with items like 'eWniosekPlus', 'IRZplus', 'Platforma Usług Elektronicznych' (highlighted in blue), 'Mobilna ARiMR', 'eWoP', 'Portal Ogłoszeń ARiMR', 'Platforma Aplikacyjna', 'LIDER', 'Geoportal ARiMR - serwis z danymi przestrzennymi', and 'Dostępność systemów informatycznych'. The main content area features the ARiMR logo and the title 'Platforma Usług Elektronicznych'. Below this, there is a search bar with the text 'Wejść na:' and a link 'Platforma Usług Elektronicznych' highlighted in blue and enclosed in a red box with a red arrow pointing to it. Below the search bar, there is a link 'Archiwalne informacje - otwórz' and a section titled 'Informacje o aplikacji' with a description: 'Aplikacja PUE służy do udostępniania drogą elektroniczną usług świadczonych przez Agencję Restrukturyzacji i Modernizacji Rolnictwa. Funkcjonalności portalu dostępne są dla wszystkich osób, które posiadają numer w Ewidencji Producentów.'

Po kliknięciu w kafelek „Platforma Usług Elektronicznych” użytkownik zostanie przekierowany do strony głównej Platformy, na której należy wybrać opcję „Zaloguj się”.

The screenshot shows the ARiMR website interface with the 'Kalendarz wydarzeń' section. The header includes the ARiMR logo, the title 'Platforma Usług Elektronicznych', and a 'Zaloguj się' button. The main content area shows the 'Kalendarz wydarzeń' for the period '22 Maj 2025 – 11 Cze 2025'. The calendar grid shows various events, including 'Dopłaty bezpośrednie', 'ASF - zaprzestanie produkcji 2025', 'Pomoc na zakup czystorasowego buhaja rasy mięsnej', 'Pomoc dla KGW na realizację celów określonych w ustawie', 'Wsparcie do przezimowanych rodzin pszczelich', and 'Wsparcie na inwestycje leśne lub zadrzewieniowe'. The left sidebar contains a navigation menu with items like 'Strona główna', 'Kalendarz', 'Kontakt', 'Informacje o aplikacji', 'Usługi dla obywatela', 'Usługi dla przedsiębiorcy', 'Usługi dla urzędnika', 'Załącz Profil zaufany', and 'Weź udział w ankiecie'.

Niezależnie od wyboru opisanych wyżej opcji użytkownik znajdzie się na stronie, na której należy wprowadzić dane do logowania.

Użytkownik będący osobą fizyczną ma do wyboru dwa sposoby zalogowania się:

- przy użyciu dotychczasowych danych do logowania do aplikacji eWniosekPlus (login i hasło)
- za pomocą login.gov.pl (profil zaufany), jeśli taki posiada. Jeśli nie, użytkownik ma możliwość przejścia do strony, na której może utworzyć profil zaufany, który w przyszłości będzie wykorzystywał do logowania się do wielu platform administracji rządowej (opcja Załóż profil).

Osoby prawne logują się do PUE danymi, które wykorzystywały do tej pory do zalogowania się do aplikacji eWniosekPlus.

Agencja Restrukturyzacji i Modernizacji Rolnictwa | Platforma Usług Elektronicznych

Osoby prawne zaloguj się za pomocą nazwy użytkownika

Nazwa użytkownika
Możesz użyć loginu z Portal IRZplus, eWniosekPlus

Hasło
z Portal IRZplus, eWniosekPlus

Osoby fizyczne, które nie mają profilu zaufanego

Osoby fizyczne posiadające profil zaufany (ale preferujące dotychczasowy sposób logowania do aplikacji)

Osoby fizyczne (jeśli posiadają profil zaufany oraz posiadają login do aplikacji eWniosekPlus)

Zaloguj się za pomocą login.gov.pl

login.gov.pl

LUB

Nie pamiętam hasła

ZALOGUJ SIĘ

Nie masz jeszcze profilu zaufanego Załóż profil

W przypadku, gdy użytkownik nie pamięta loginu do aplikacji a konto zakładane było na wniosek składany w Biurze Powiatowym ARiMR, a więc loginem nie był numer producenta, w celu odzyskania danych do logowania należy zgłosić się do BP.

Uwaga!
Dla podmiotów ubiegających się przyznanie pomocy posiadających dostęp do aplikacji eWniosekPlus lub aplikacji IRZplus, który został uzyskany na wniosek złożony w Biurze Powiatowym ARiMR, obowiązuje dotychczasowy login, który nie jest numerem producenta. W przypadku podmiotów, którzy konto założyli online w kampanii 2017 i później, loginem jest numer producenta.

W przypadku pierwszego logowania do eWnioskuPlus poprzez PUE, użytkownikowi zostaną zaprezentowane informacje dotyczące regulaminu, klauzul informacyjnych, a także zgód na przetwarzanie danych osobowych i elektroniczną wymianę korespondencji w ramach prowadzonego postępowania w danej interwencji. Po zapoznaniu się z zamieszczonymi na tej stronie informacjami

i zaznaczeniu odpowiednich checkboxów, przejście do aplikacji eWniosekPlus (po przejściu przez odpowiednie strony) nastąpi bez konieczności powtórzenia logowania się.

Od Twojego ostatniego logowania do Platformy Usług Elektronicznych Agencji Restrukturyzacji i Modernizacji Rolnictwa uległ zmianie Regulamin oraz Klauzula informacyjna.

Aby z niej korzystać musisz zapoznać się z [Regulaminem Platformy Usług Elektronicznych](#) oraz musisz zapoznać się z [Klauzulą informacyjną](#).

Tak, zapoznałem się z Regulaminem Platformy Usług Elektronicznych

Tak, zapoznałem się z Klauzulą informacyjną

ZAPISZ

The screenshot shows the ARiMR portal interface. On the left is a navigation menu for user 'ANDRZEJ ŁAWNICZAK'. The main content area displays a dialog titled 'Zgoda na elektroniczną wymianę korespondencji z ARiMR'. The dialog has three columns: 'Typ zgody', 'Treść zgody', and 'Wyrażam zgodę'. It lists two types of services: 'Obsługa wniosków obszarowych 23/27' and 'Obsługa wniosków ONW 23/27'. For each, there is a text description, a 'Zostałem pouczone...' note, and a 'Pouczenie...' note. The 'Wyrażam zgodę' column contains radio buttons for 'Tak' and 'Nie', with 'Nie' selected for both. There are also 'TAK WSZYSTKIE' and 'NIE WSZYSTKIE' buttons. At the bottom, there is a link to 'Komunikaty o dostępności systemów teleinformatycznych ARiMR'.

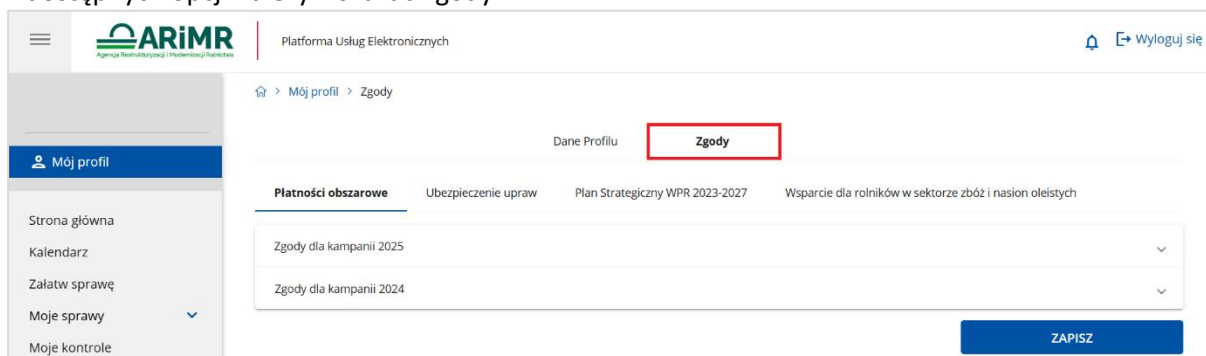
Przesuwając paskiem w dół dochodzimy do interwencji leśno-zadrzewiniowych w ramach przyznawania wsparcia.

The screenshot shows the ARiMR portal interface with the same navigation menu. The main content area displays a dialog titled 'Zalesianie gruntów rolnych 23/27'. The dialog structure is identical to the previous one, listing 'Zalesianie gruntów rolnych 23/27', 'Tworzenie zadrzewień śródpolnych 23/27', and 'Zwiększanie bioróżnorodności lasów prywatnych 23/27'. The 'Wyrażam zgodę' column shows radio buttons for 'Tak' and 'Nie', with 'Nie' selected for all three. The 'TAK WSZYSTKIE' and 'NIE WSZYSTKIE' buttons are also present. At the bottom, there is a link to 'Komunikaty o dostępności systemów teleinformatycznych ARiMR'.

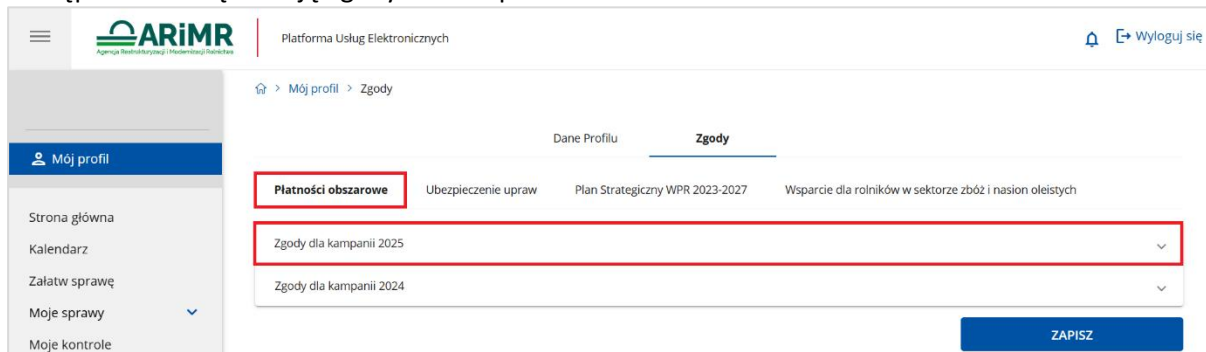
W sytuacji, gdy użytkownik nie wyraził zgody na elektroniczną wymianę korespondencji z ARiMR w postępowaniach wynikających z wniosku o przyznanie płatności a chciałaby dokonać zmiany i te zgody wyrazić, należy na stronie głównej Platformy – Załatw sprawę (po zalogowaniu się do niej danymi z eWnioskuPlus) wybrać z bocznego panelu po lewej stronie opcję **Mój profil**.



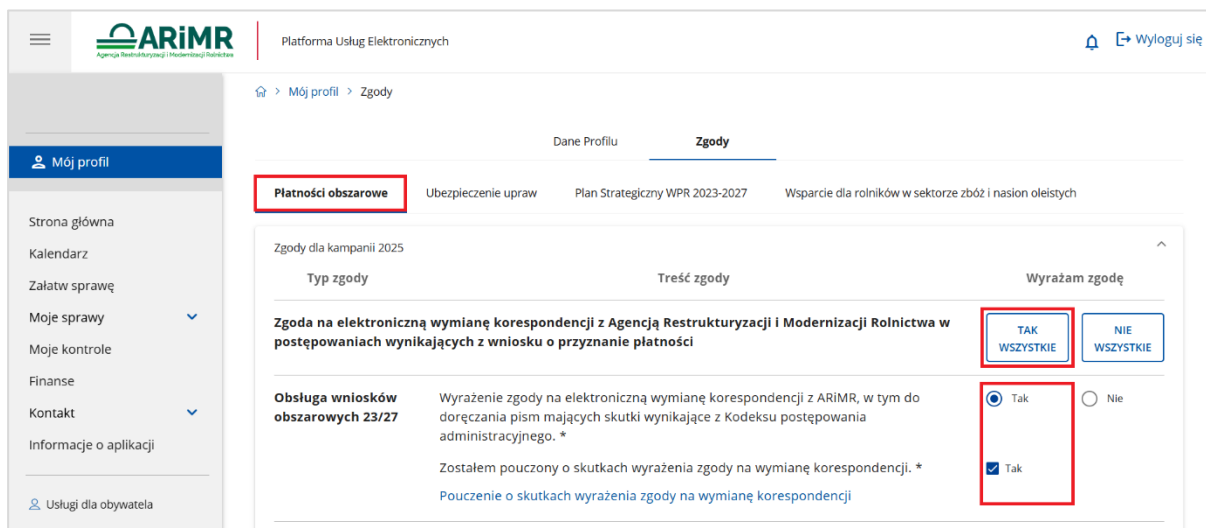
Z dostępnych opcji należy wskazać Zgody.



Następnie rozwinąć sekcję Zgody dla kampanii 2025.



Po zaznaczeniu opcji „Tak” przy wybranych interwencjach lub opcji „Tak wszystkie”



Przesuwając paskiem w dół dochodzimy do interwencji leśno-zadrzewiniowych w ramach przyznawania wsparcia.

The screenshot shows the ARiMR platform interface. On the left is a navigation menu for user 'ANDRZEJ ŁAWNICZAK'. The main area displays a list of procedures with consent options:

Procedura	Opis	Tak	Nie
Zalesianie gruntów rolnych 23/27	Wyrażenie zgody na elektroniczną wymianę korespondencji z ARiMR, w tym do doręczania pism mających skutki wynikające z Kodeksu postępowania administracyjnego. * Zostałem pouczony o skutkach wyrażenia zgody na wymianę korespondencji. * Pouczenie o skutkach wyrażenia zgody na wymianę korespondencji	<input type="radio"/>	<input type="radio"/>
Tworzenie zadrzewień śródpolnych 23/27	Wyrażenie zgody na elektroniczną wymianę korespondencji z ARiMR, w tym do doręczania pism mających skutki wynikające z Kodeksu postępowania administracyjnego. * Zostałem pouczony o skutkach wyrażenia zgody na wymianę korespondencji. * Pouczenie o skutkach wyrażenia zgody na wymianę korespondencji	<input checked="" type="radio"/>	<input type="radio"/>
Zwiększanie bioróżnorodności lasów prywatnych 23/27	Wyrażenie zgody na elektroniczną wymianę korespondencji z ARiMR, w tym do doręczania pism mających skutki wynikające z Kodeksu postępowania administracyjnego. * Zostałem pouczony o skutkach wyrażenia zgody na wymianę korespondencji. * Pouczenie o skutkach wyrażenia zgody na wymianę korespondencji	<input checked="" type="radio"/>	<input type="radio"/>
Zakładanie systemów rolno-leśnych 23/27	Wyrażenie zgody na elektroniczną wymianę korespondencji z ARiMR, w tym do doręczania pism mających skutki wynikające z Kodeksu postępowania administracyjnego. * Zostałem pouczony o skutkach wyrażenia zgody na wymianę korespondencji. *	<input checked="" type="radio"/>	<input type="radio"/>

Poprzez użycie suwaka (górną-dół) należy przewinąć stronę w dół i we wskazanych polach podać numer telefonu lub email (można wypełnić oba pola) a następnie wybrać akcję ZAPISZ. Na wybrany kanał komunikacji użytkownik otrzyma wiadomość celem uwierzytelnienia w systemie informatycznym Agencji. Etap ten kończy proces wyrażenia zgody na elektroniczną wymianę korespondencji.

The screenshot shows the ARiMR platform interface with a confirmation form:

Powiadomienia w ramach wyżej wymienionego postępowania proszę kierować na telefon i mail:

Numer telefonu**

Adres e-mail**

** należy wskazać preferowany kanał komunikacji, można także wskazać oba.

Podanie wyżej wymienionych danych jest dobrowolne, a ich niepodanie uniemożliwi jedynie realizację celu wskazanego w treści powyższych zgód na przetwarzanie danych osobowych. Powyższe zgody można wycofać w dowolnym momencie, poprzez usunięcie danych z niniejszego formularza lub poprzez przesłanie „oświadczenia o wycofaniu zgody” na adres korespondencyjny Administratora (ul. Poleczki 33, 02-822 Warszawa) z dopiskiem „Ochrona danych osobowych” lub na adres e-mail: info@arimr.gov.pl. Wycofanie zgody nie wpływa na zgodność z prawem przetwarzania, którego dokonano na podstawie zgody przed jej wycofaniem.

Zgody dla kampanii 2024

Zgody dla kampanii 2023

ZAPISZ

Chcąc wrócić do strony głównej i wybrać sprawę – obszar działań „Płatności obszarowe” należy w bocznym menu po lewej stronie wskazać opcję Strona główna. W celu złożenia wniosku o przyznanie płatności, należy wybrać kafelek „Płatności obszarowe (Złożenie wniosku o płatności (aplikacja eWniosekPlus) Złożenie wniosku o przekazanie środków dla ubezpieczyciela)”.

ARiMR Platforma Usług Elektronicznych

Wyloguj się 5 min. do końca

Strona główna

Załatw sprawę

- Działania inwestycyjne i premiove**
Złożenie wniosku o płatność. Działania inwestycyjne i premiove
- Identyfikacja i rejestracja zwierząt**
Obsługa wniosków i zgłoszeń zwierzęcych przez Portal IRZplus
- Inne**
Inne usługi
- Plan Strategiczny WPR na lata 2023-2027**
Złożenie wniosku w ramach Planu Strategicznego
- Płatności obszarowe**
Złożenie wniosku o płatności (aplikacja eWniosekPlus)
Złożenie wniosku o przekazanie środków dla ubezpieczyciela
- Portal Ogłoszeń**
Dodaj ogłoszenie Moje ogłoszenia Przejrzyj dokumenty
- Wniosek Następcy/Nabywcy**
Następcy Nabywcy

W kolejnym kroku, użytkownik zostanie przeniesiony do strony, na której należy wybrać opcję: „Płatności obszarowe: Złożenie wniosku o płatności (aplikacja eWniosekPlus)”.

ARiMR Platforma Usług Elektronicznych

Wyloguj się

Mój profil

Strona główna


Kalendarz

Załatw sprawę

Płatności obszarowe

- Płatności obszarowe
- Złożenie wniosku o płatności (aplikacja eWniosekPlus)**
- Złożenie wniosku o przekazanie środków dla ubezpieczyciela

po czym nastąpi przekierowanie do strony na dedykowaną stronę ARiMR z informacjami o aplikacji eWniosekPlus, na której należy kliknąć w kafelek „Złóż wniosek w aplikacji eWniosekPlus”.



Agencja Restrukturyzacji i Modernizacji Rolnictwa

Platforma Usług Elektronicznych

[Załatw sprawę](#) > eWniosekPlus


eWniosekPlus

- > Instrukcje
- > Zmiany TERYT
- > Obszary ONW od 2019 roku
- > Powierzchnie upraw w gminach
- > Najczęściej zadawane pytania
- > Komunikaty
- > Skorzystaj z bezpłatnej aplikacji Mobilna ARiMR


Szanowni Państwo,

uprzejmie informujemy, że aplikacja eWniosekPlus będzie poprawnie działała na aktualnej wersji przeglądarki Chrome. W przypadku korzystania z innych przeglądarek może wystąpić konieczność uaktualnienia przeglądarki do wersji wyższej od tej, na której użytkownik pracuje, aby wszystkie funkcjonalności aplikacji działały prawidłowo.

Przed każdorazowym rozpoczęciem pracy w aplikacji eWniosekPlus zalecane jest wyczyszczenie ciasteczek i danych stron w przeglądarce internetowej.

 Przed rozpoczęciem wypełniania wniosku prosimy o zapoznanie się z:

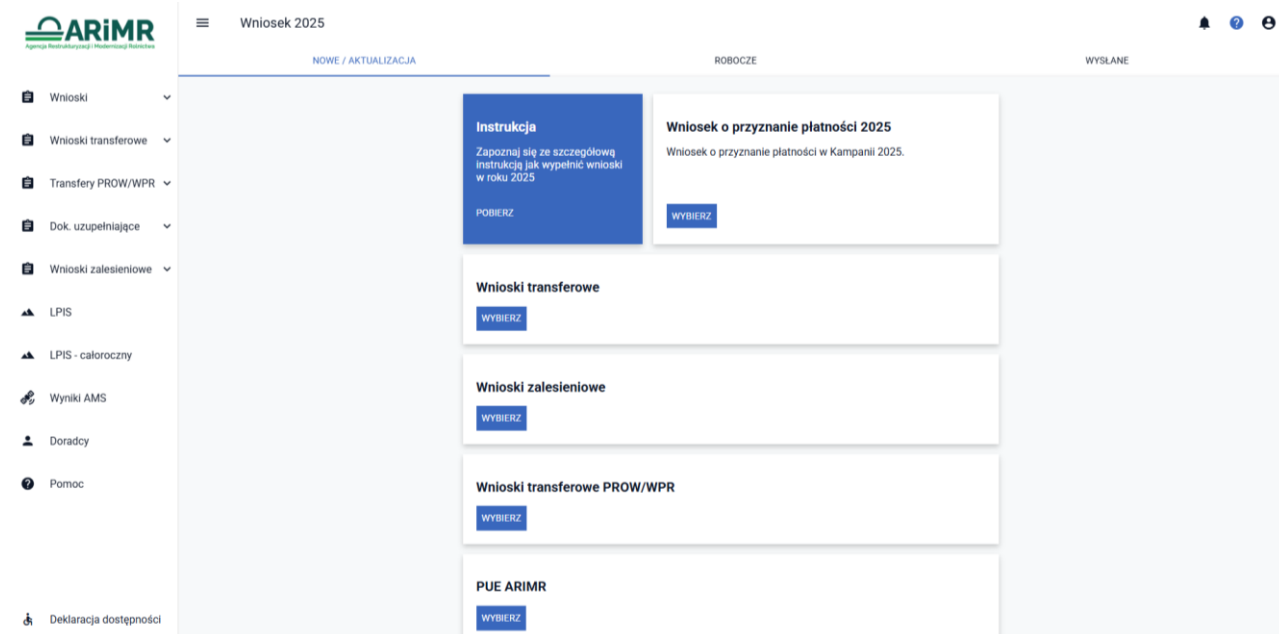
- instrukcją, w której znajdują się informacje na temat logowania, zakładania konta i odzyskiwania hasła jak również informacje na temat tego jak wypełnić wniosek
- komunikatami, gdzie zamieszczane są ważne wskazówki, wytyczne i informacje o problemach

 **Złóż wniosek w aplikacji eWniosekPlus**

UWAGA ROLNIKU!!!

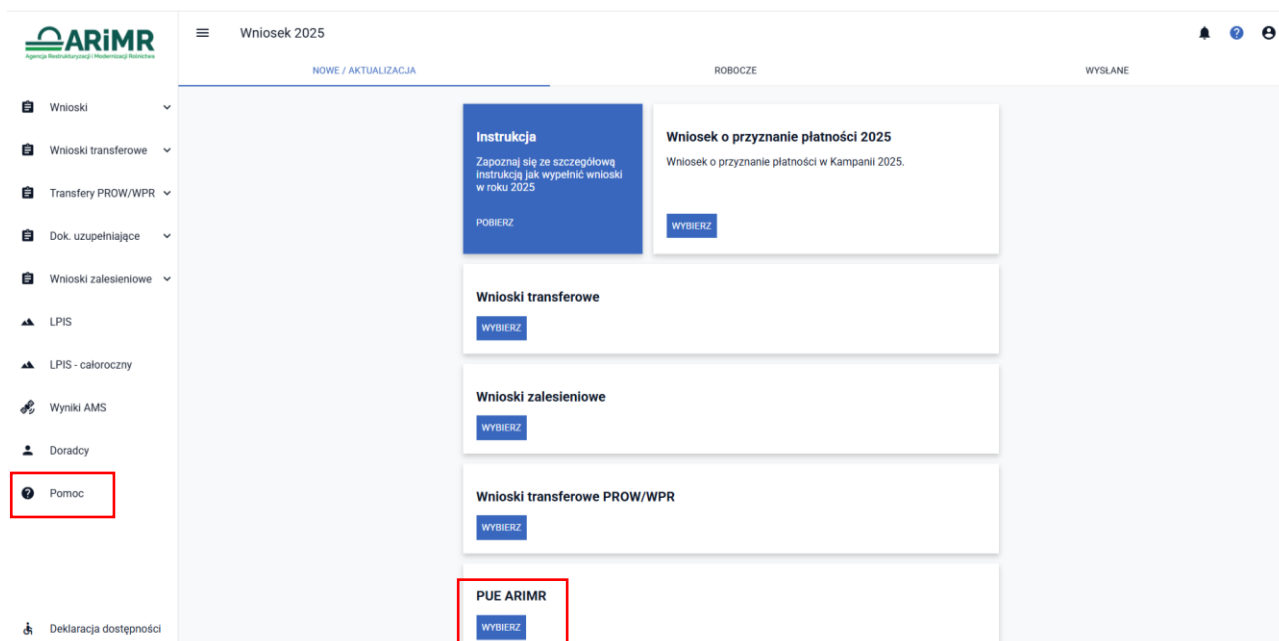
Użycie opcji WYCOFAJ w aplikacji eWniosekPlus spowoduje wycofanie wszystkich złożonych przez Ciebie na dany rok dokumentów zarówno Wniosku o przyznanie płatności, jak i wszystkich złożonych Zmian do wniosku, co skutkować będzie brakiem przyznania płatności na kampanię 2025.

Po wykonaniu powyższych czynności użytkownikowi zostanie zaprezentowana strona główna aplikacji eWniosekPlus bez konieczności powtórzenia logowania się.

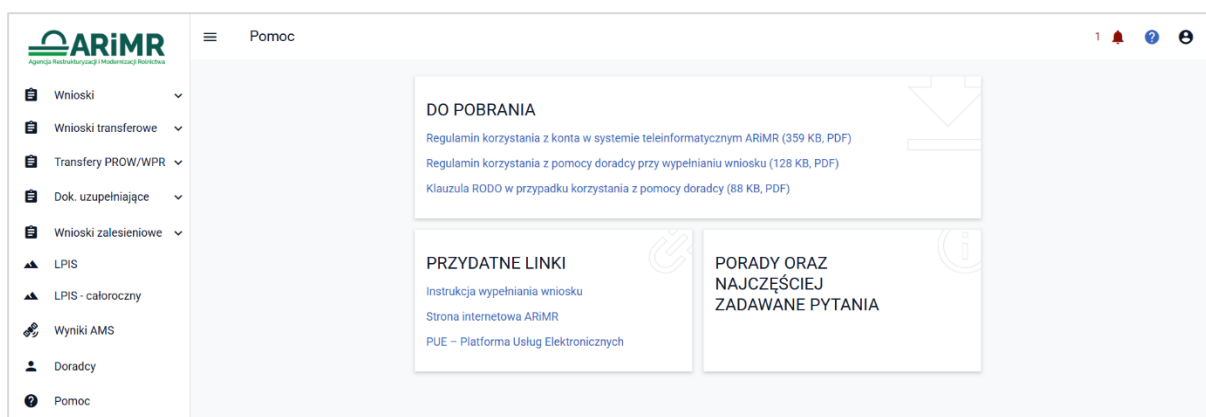


Należy zaznaczyć, że wylogowanie użytkownika z jednej aplikacji (np. z eWnioskuPlus) powoduje automatyczne wylogowanie z drugiej (PUE).

Użytkownik ma możliwość powrotu z eWnioskuPlus do głównej strony Platformy za pośrednictwem kafelka PUE, znajdującego się w zakładce NOWE/AKTUALIZACJA lub poprzez kontekst Pomocy znajdujący się w bocznym panelu aplikacji gdzie jako jeden z przydatnych linków wskazany jest ten przekierowujący użytkownika do PUE.



Takie przejście nie spowoduje wylogowania się z aplikacji eWniosekPlus.



Wnioskodawca może przez Internet utworzyć nowe konto do aplikacji eWniosekPlus poprzez PUE lub zresetować hasło już istniejącego konta. Na ekranie z formularzem logowania do aplikacji PUE, poza polami z nazwą użytkownika i hasłem, dostępne są dodatkowe opcje: **Zarejestruj się** - umożliwia założenie nowego konta w aplikacji eWniosekPlus poprzez Platformę PUE, **Załącz profil** – umożliwia utworzenie profilu zaufanego oraz opcja wykorzystywana w celu odblokowania konta lub ustanowienia nowego hasła: **Nie pamiętasz hasła?**



W zależności od wybranej opcji, aplikacja przekieruje użytkownika do formularza, który umożliwi utworzenie konta w aplikacji eWniosekPlus, utworzenie profilu zaufanego bądź reset hasła.



Uwaga!

Należy pamiętać, że konto w eWniosekPlus jest przypisane do osoby a nie do gospodarstwa, a więc w przypadku np. przejęcia gospodarstwa w ramach spadku, gdy podmiot ubiegający się przyznanie pomocy do tej pory nie posiadał konta w eWniosekPlus należy je założyć i posługiwać się własnym kontem a nie kontem spadkodawcy.

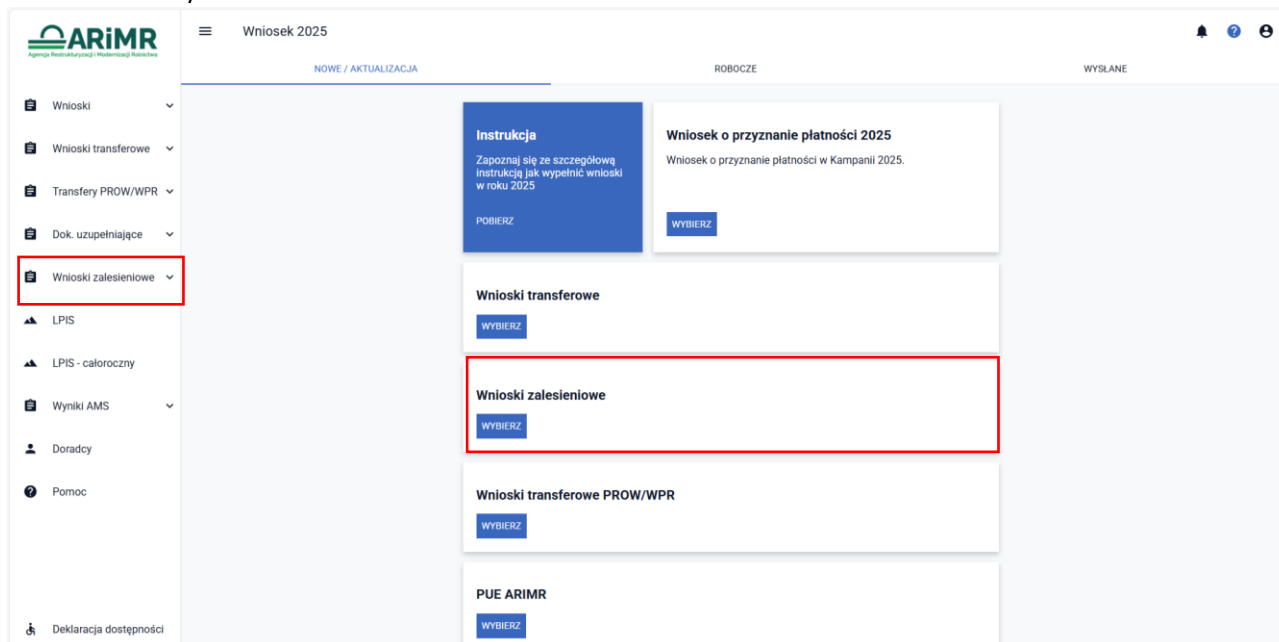


Rozszerzony zakres opcji logowania a w tym odblokowania konta czy utworzenia konta znajduje się w instrukcji 2_Logowanie_2025, znajdującej się w poniższej lokalizacji:

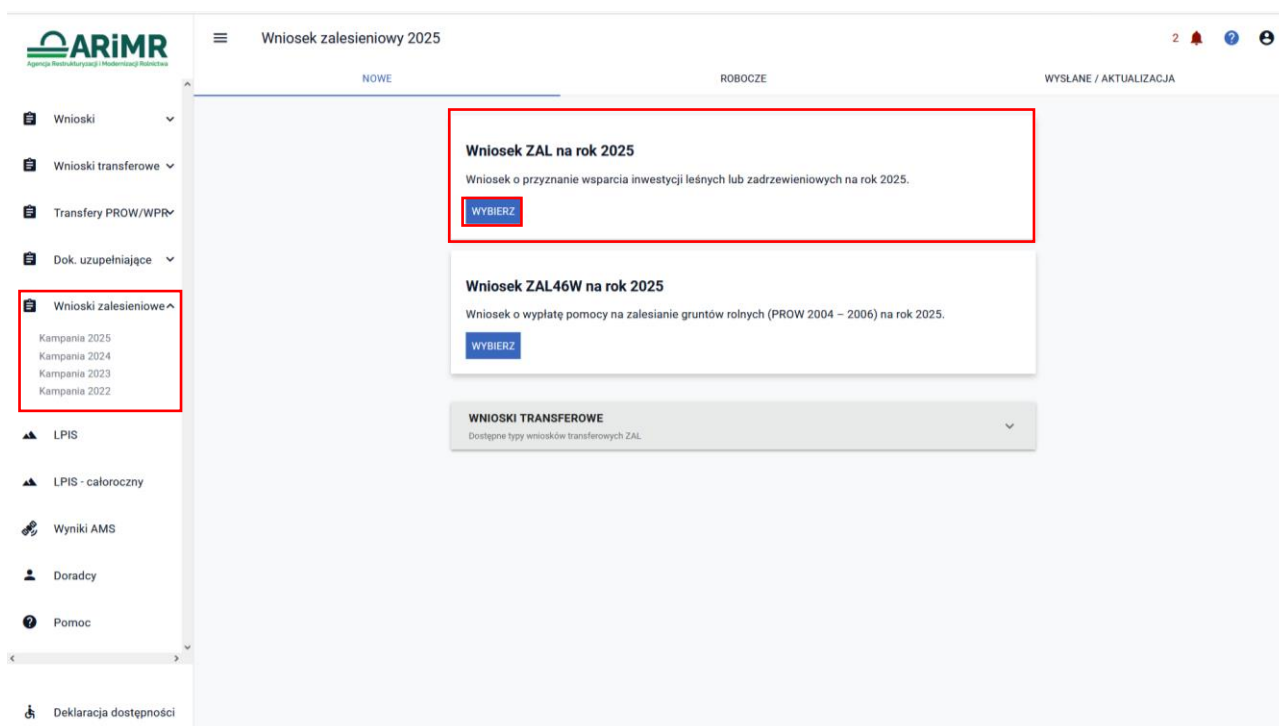
<https://www.gov.pl/web/arimr/instrukcja-wypelniania-wniosku-w-ewniosekplus>

3. Podstawowy przebieg zgłaszania płatności we wspólnym wniosku zalesieniowym.

Po zalogowaniu się do aplikacji eWnioski Plus trzeba wejść we Wnioski zalesieniowe z menu bocznego lub z zakładki NOWE/AKTUALIZACJA.

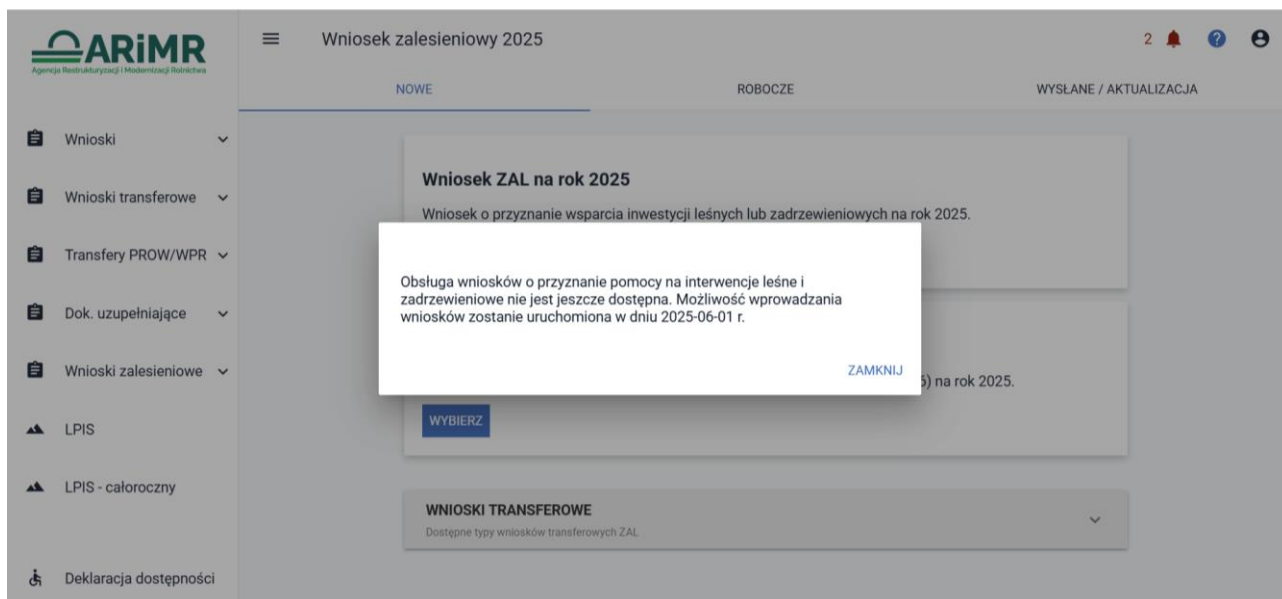


Po uruchomieniu aplikacji eWnioskiPlus na zakładce NOWE w banerze Wnioski zalesieniowe należy wybrać Kampania 2025 i w sekcji „Wniosek ZAL na rok 2025, Wniosek o przyznanie wsparcia inwestycji leśnych lub zadrzewieniowych na rok 2025” wybrać przycisk WYBIERZ.

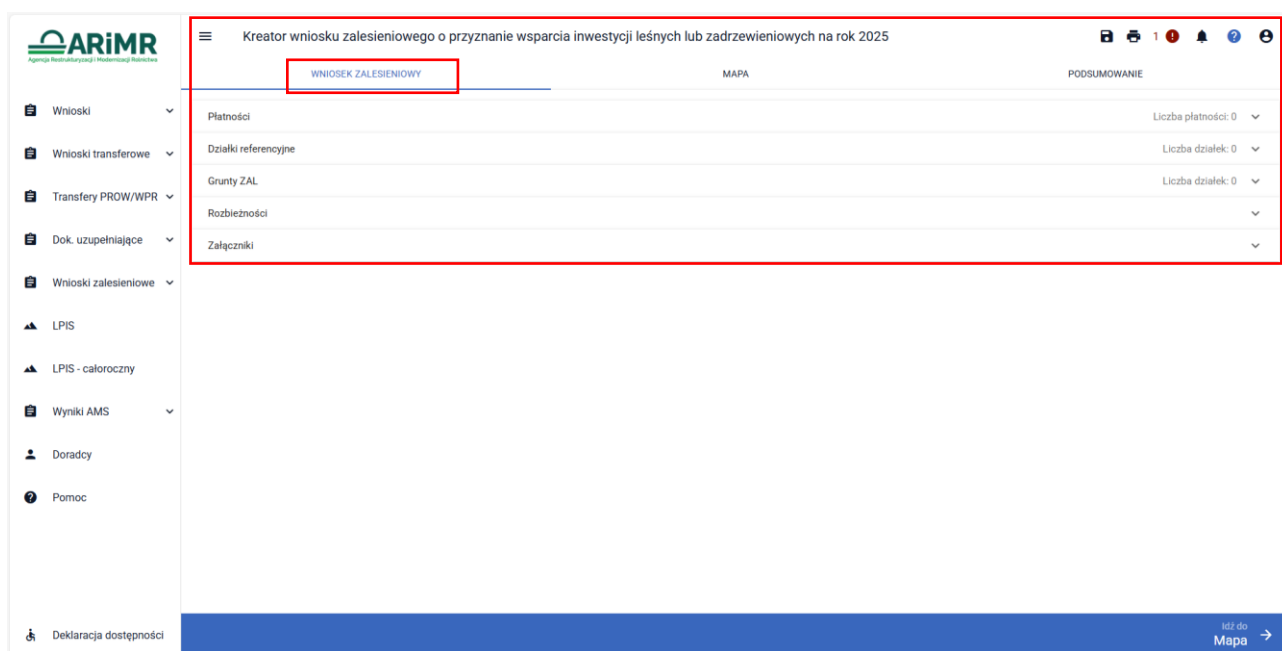


Uwaga

Przedwczesne złożenie wniosku o przyznanie wsparcia inwestycji leśnych lub zadrzewieniowych przed terminem naboru wniosków, powoduje pojawienie się komunikatu o możliwości wprowadzania wniosków od dnia 01.06.2025.

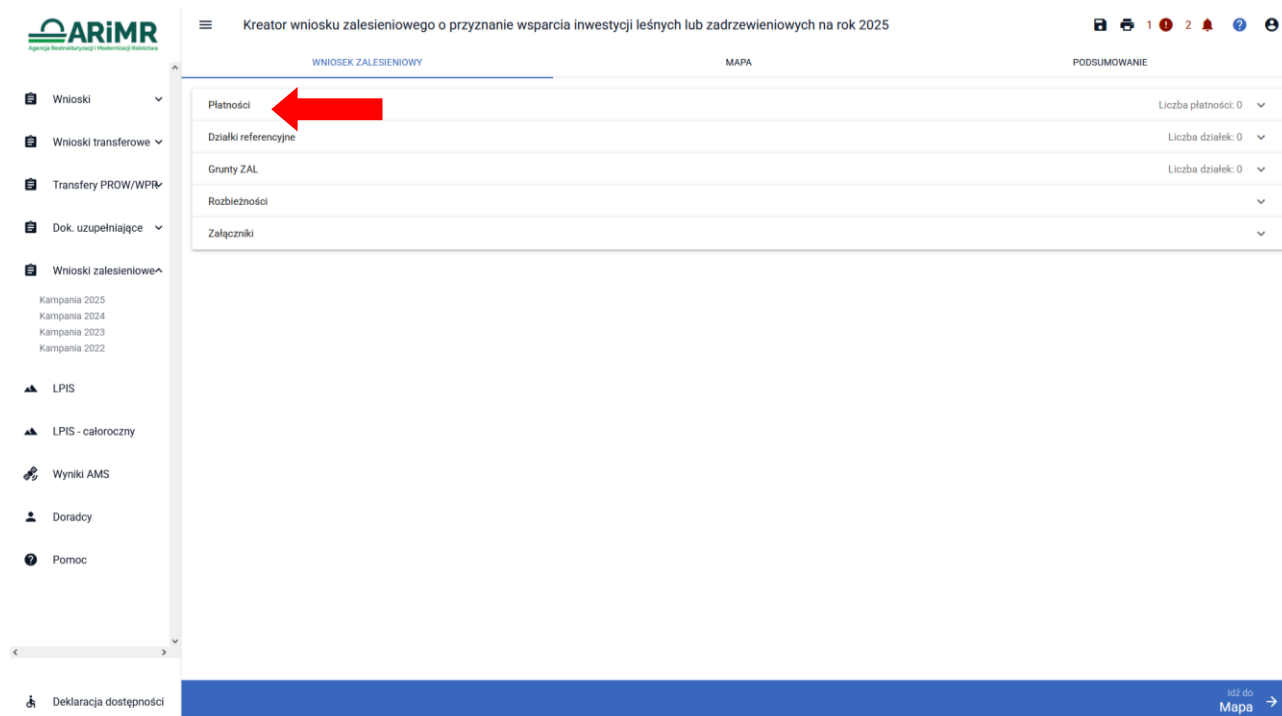


O dnia 1 czerwca po wyborze „Wniosek ZAL na rok 2025”, pojawia się Kreator wniosku zalesieniowego o przyznanie wsparcia inwestycji leśnych lub zadrzewieniowych na rok 2025, który automatycznie ustawia się na zakładce WNIOSKI ZALESIENIOWY.



Wybór płatności – inwestycji.

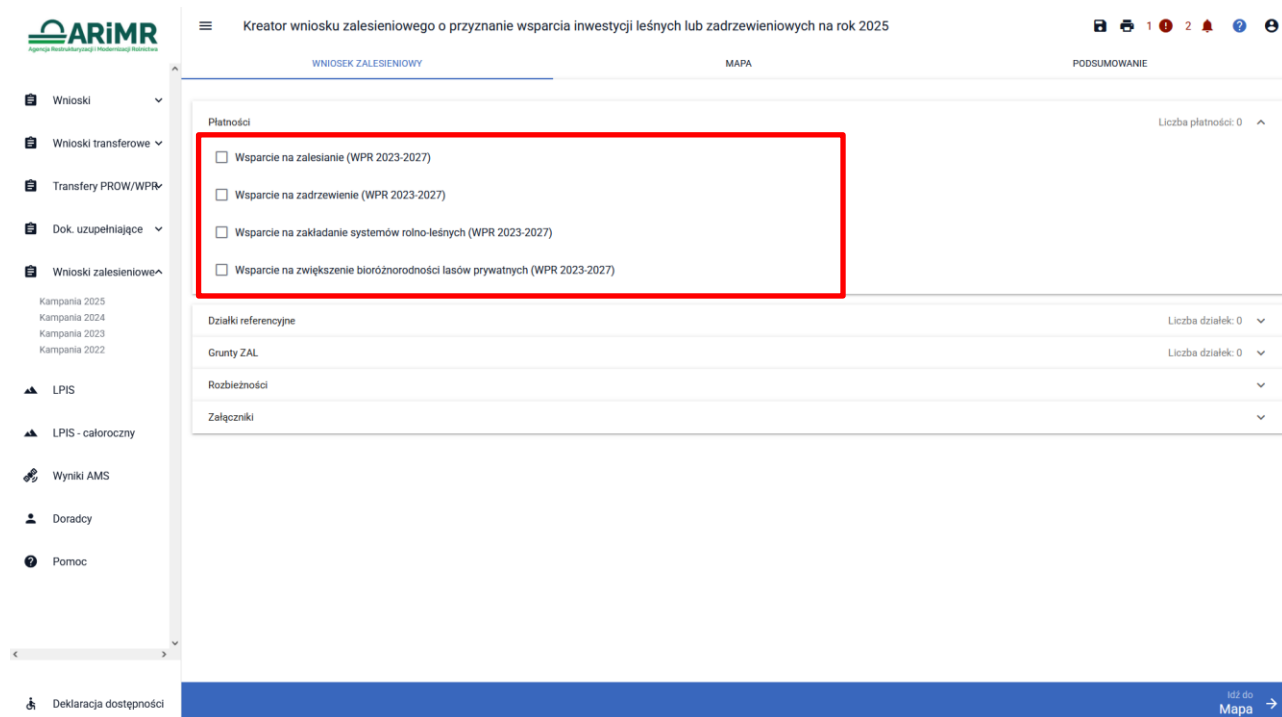
W pierwszej kolejności należy zaznaczyć właściwe wnioskowanie w zakładce WNIOSEK ZALESIENIOWY w sekcji „Płatności”. Klikamy w Płatności.



Sekcja Płatności rozwija się i widoczne są cztery rodzaje wnioskowań:

- Wsparcie na zalesianie
- Wsparcie na zadrzewienie
- Wsparcie na bioróżnorodność lasów
- Wsparcie na systemy rolno leśne.

W pierwszej kolejności należy wybrać wsparcie, o które wnioskodawca chce ubiegać się w kampanii 2025.



W momencie zaznaczenia odpowiedniego wsparcia w sekcji Płatności pojawia się skrótowa informacja-pomoc kontekstowa - opisująca zasady przyznawania wsparcia w ramach danej interwencji.

Zapoznaj się z informacjami zawartymi w pomocy kontekstowej.

Widok pomocy kontekstowej dla wsparcia na zalesienie.

Kreator wniosku zalesieniowego o przyznanie wsparcia inwestycji leśnych lub zadrzewieniowych na rok 2025

WNIOSEK ZALESIENIOWY

MAPA

PODSUMOWANIE

Liczba płatności: 1

Wsparcie na zalesianie (WPR 2023-2027)

Termin wykonania zalesienia określony w planie
Wybierz datę

Wsparcie na zadrzewienie (WPR 2023-2027)

Wsparcie na zakładanie systemów rolno-leśnych

Wsparcie na zwiększenie bioróżnorodności lasów

Działki referencyjne

Grunty ZAL

Rozbieżności

Załączniki

Liczba działek: 0

Liczba działek: 0

w aplikacji eWniosekPlus, wykorzystując opcję Uzupełnij znajdującą się na etykiecie wysłanego wniosku o przyznanie wsparcia inwestycji leśnych lub zadrzewieniowych. Szczegółowe zasady wypełniania wniosku są dostępne w *Instrukcji wypełniania wniosku o przyznanie wsparcia inwestycji leśnych i zadrzewieniowych na rok 2025 w aplikacji eWniosekPlus*. Przed wypełnieniem wniosku koniecznie zapoznaj się z nimi.

OK

100 do Mapa

Widok pomocy kontekstowej dla wsparcia na zadrzewienie

Kreator wniosku zalesieniowego o przyznanie wsparcia inwestycji leśnych lub zadrzewieniowych na rok 2025

WNIOSEK ZALESIENIOWY

MAPA

PODSUMOWANIE

Liczba płatności: 2

Wsparcie na zalesianie (WPR 2023-2027)

Termin wykonania zalesienia określony w planie
Wybierz datę

Wsparcie na zadrzewienie (WPR 2023-2027)

Termin wykonania zadrzewień śródpolnych
Wybierz datę

Wsparcie na zakładanie systemów rolno-leśnych

Wsparcie na zwiększenie bioróżnorodności lasów

Zobowiązania do wykonania inwestycji

Działki referencyjne

Grunty ZAL

Rozbieżności

Załączniki

Liczba działek: 0

Liczba działek: 0

Wsparcie przysługuje na wykonanie zadrzewienia na gruntach użytkowanych jako grunty orne, stanowiących zwartą powierzchnię powiązaną gospodarczo lub przyrodniczo. Minimalna powierzchnia gruntu przeznaczona na zadrzewienie wynosi 0,1 ha, maksymalna 40 ha w danym roku. Jeżeli we wniosku zostanie zadeklarowana powierzchnia większa niż 0,5 ha wówczas jej szerokość powinna być nie większa niż 20 m. Osada drzew i krzewów na 1 ha powinna być w przedziale 1500-2500 sztuk. Jeżeli zadrzewienie zostanie wykonane jednym rzędem drzew lub krzewów przyjmuje się, że jego szerokość wynosi 4 m. Zadrzewienie należy wykonać co najmniej 3 różnymi gatunkami lub rodzajami drzew lub krzewów, z tym że udział drzew i krzewów:
- najmniej licznego gatunku lub rodzaju spośród trzech najliczniejszych powinien wynieść 10 %,
- gatunków lub rodzajów liściastych wynosi co najmniej 90%.
Po wyrysowaniu granic gruntu przeznaczonego do zadrzewienia w zakładce MAPA, szczegóły dotyczące liczby sadzonek drzew i krzewów jakie należy wykorzystać do utworzenia zadrzewienia, zostaną podane w zakładce Wniosek zalesieniowy/Grunty ZAL/Sadzonki. Wykonane zadrzewienie należy zabezpieczyć przed zniszczeniem przez zwierzęcą. Zadrzewienie należy wykonać do 1 czerwca 2026 r. Do 9 czerwca 2026 r. należy złożyć:

- oświadczenie o wykonaniu zadrzewienia,
- dokumenty potwierdzające zakup sadzonek drzew i krzewów,
- dokumenty potwierdzające zakup materiałów użytych do zabezpieczenia przed zniszczeniem drzew i krzewów,

w aplikacji eWniosekPlus, wykorzystując opcję Uzupełnij znajdującą się na etykiecie wysłanego wniosku o przyznanie wsparcia inwestycji leśnych lub zadrzewieniowych. Szczegółowe zasady wypełniania wniosku są dostępne w *Instrukcji*

OK

100 do Mapa

Widok pomocy kontekstowej dla wsparcia na tworzenie systemów rolno- leśnych.

Porównaj systemy rolno leśne z zadrzewieniami i upewnij się czy na pewno wybrałeś właściwą interwencję. Zwróć uwagę na m. in. na liczbę drzew i krzewów na 1 ha wprowadzanych w obu interwencjach. Pamiętaj, że system rolno-leśny to zintegrowane nasadzenia drzew i krzewów z produkcją rolną.

The screenshot shows the ARiMR application interface for creating an investment application. A help dialog box is open, explaining agricultural-forestry systems. The dialog text is as follows:

Systemy rolno-leśne to sposób użytkowania gruntu rolnego, na którym drzewa lub krzewy są zintegrowane z uprawą roślin lub hodowlą zwierząt na tym samym obszarze. Wsparcie przysługuje na założenie systemu rolno-leśnego na gruntach tworzących zwarty obszar, użytkowanych jako grunty orne lub trwały użytek zielony (o ile nie jest położony na obszarach Natura 2000), na których prowadzona jest działalność rolnicza. Minimalna powierzchnia gruntu przeznaczona na założenie systemu rolno-leśnego to 0,1 ha, maksymalna 40 ha w danym roku. Założenie systemu rolno-leśnego na gruncie ornym należy wykonać w formie od jednego do trzech rzędów drzew i krzewów, oddalonych od kolejnych nasadzeń w formie od jednego do trzech rzędów o co najmniej 10 m i nie więcej niż 50 m. Obsada drzew i krzewów na 1 ha musi zawierać się w przedziale 150-250 sztuk. Co ważne, na gruncie znajdującym się pomiędzy nasadzeniami drzew i krzewów, powinna być prowadzona działalność rolnicza. W przypadku jednego rzędu drzew i krzewów przyjmuje się, że jego szerokość wynosi 4 m, natomiast w przypadku dwóch lub trzech rzędów szerokość powinna wynosić nie mniej niż 4 m i nie więcej niż 10 m. Nasadzenia drzew i krzewów na trwałym użytku zielonym mogą przyjąć dowolną formę. Drzewa i krzewy należy posadzić w odległości co najmniej 3 m od siebie. Założenie systemu rolno-leśnego należy wykonać co najmniej 3 różnymi gatunkami lub rodzajami drzew lub krzewów - najmniej licznego gatunku lub rodzaju spośród trzech najliczniejszych powinien wynieść 10 %, - gatunków lub rodzajów liściastych wynosi co najmniej 51%. Po wyrysowaniu granic gruntu przeznaczonego na założenie systemu rolno-leśnego w zakładce MAPA, szczegóły dotyczące liczby sadzonek drzew i krzewów jakie należy wykazać na założenie tego systemu, zostaną podane w zakładce Wniosek zalesieniowy/Grunty ZAL/Sadzonki. Wykonany system rolno-leśny należy zabezpieczyć przed zniszczeniem przez zwierzęta. System rolno-leśny należy zakończyć do 1 czerwca 2026 r. Do 9 czerwca 2026 r. należy złożyć:

Widok pomocy kontekstowej dla wsparcia na bioróżnorodność lasów prywatnych.

The screenshot shows the ARiMR application interface for creating an investment application. A help dialog box is open, explaining support for private forest biodiversity. The dialog text is as follows:

Wsparcie przysługuje na wykonanie inwestycji w lesie prywatnym, który jest wykazany w ewidencji gruntów i budynków jako las. Wsparcie może być przyznane na:

- wprowadzenie drugiego piętra,
- dolesianie luk,
- odnowienie drzewostanu uszkodzonego,
- wprowadzenie podszyciu,
- założenie remizy,
- założenia strefy ekotonowej
- wykonanie cięć pielęgnacyjnych.

Minimalna powierzchnia gruntu przeznaczony pod inwestycje to 0,1 ha, maksymalna 40 ha w danym roku. Inwestycje należy wykonać do 1 czerwca 2026 r., zgodnie z wymogami planu inwestycji sporządzonego przez nadleśniczego. Po wykonaniu inwestycji należy o tym poinformować nadleśniczego, który wyda zaświadczenie potwierdzające ten fakt. Do 9 czerwca 2026 r. należy złożyć:

- zaświadczenie nadleśniczego,
- oświadczenie o wykonaniu inwestycji zgodnie z wymogami planu inwestycji,
- dokumenty potwierdzające zakup sadzonek drzew i krzewów,
- dokumenty potwierdzające zakup materiałów użytych do zabezpieczenia przed zniszczeniem drzew i krzewów,

w aplikacji eWniosekPlus, wykorzystując opcję Uzupełnij znajdującą się na etykiecie wysłanego wniosku o przyznanie wsparcia inwestycji leśnych lub zadrzewieniowych. Wsparcie nie przysługuje do gruntu, na którym jest realizowane zobowiązanie do pielęgnacji zalesienia wykonanego w ramach działania

W zakładce WNIOSK ZALESIENIOWY można ubiegać się o wszystkie rodzaje wsparcia w jednym wniosku.

Konieczne jest również wskazania terminu wykonania danej inwestycji. Należy pamiętać, że podmiot ubiegający się o przyznanie wsparcia inwestycji leśnych lub zadrzewieniowych:

- w przypadku wsparcia na zalesianie lub wsparcia na zwiększanie bioróżnorodności lasów prywatnych

- informuje nadleśniczego na piśmie o wykonaniu inwestycji w terminie 7 dni od dnia jej wykonania, lecz nie później niż do dnia 1 czerwca roku następującego po roku, w którym złożono wniosek o przyznanie tego wsparcia,
- składa oświadczenie o wykonaniu zalesienia zgodnie z wymogami planu zalesienia lub o wykonaniu inwestycji zgodnie z wymogami planu inwestycji wraz z zaświadczeniem nadleśniczego potwierdzającym ten fakt,
- składa kopie dowodów zakupu sadzonek oraz kopie dowodów zakupu materiałów użytych do zabezpieczenia drzew i krzewów przed zwierzyną.

- w przypadku wsparcia na zadrzewienie lub wsparcia na zakładanie systemów rolno-leśnych

- składa oświadczenie o wykonaniu zadrzewienia lub systemu rolno-leśnego,
- składa kopie dowodów zakupu sadzonek oraz kopie dowodów zakupu materiałów użytych do zabezpieczenia drzew i krzewów przed zwierzyną.

– **nie później jednak niż w terminie do dnia 9 czerwca roku następującego po roku**, w którym złożono wniosek o przyznanie wsparcia inwestycji leśnych lub zadrzewieniowych.

Z powyższego wynika, że co do zasady inwestycje leśno-zadrzewieniowe powinny zostać wykonane nie później niż do 1 czerwca 2026 r. Aplikacja ma ograniczenia w zakresie wprowadzania terminu wykonania inwestycji i nie pozwoli na wprowadzenie wcześniejszego terminu niż 1 października 2025 r. i późniejszego niż 1 czerwca 2026 r.

Kreator wniosku zalesieniowego o przyznanie wsparcia inwestycji leśnych lub zadrzewieniowych na rok 2025

WNIOSEK ZALESIENIOWY MAPA PODSUMOWANIE

Platności Liczba płatności: 4

- Wsparcie na zalesianie (WPR 2023-2027)
Termin wykonania zalesienia określony w planie zalesienia
2026-06-01
- Wsparcie na zadrzewienie (WPR 2023-2027)
Termin wykonania zadrzewień śródpolnych
2026-06-01
- Wsparcie na zakładanie systemów rolno-leśnych (WPR 2023-2027)
Termin założenia systemów rolno-leśnych
2026-06-01
- Wsparcie na zwiększenie bioróżnorodności lasów prywatnych (WPR 2023-2027)
Termin wykonania inwestycji określony w planie inwestycji

Wprowadź datę

Zob.	P	W	Ś	C	P	S	N
Dzi	PAŹ 2025						
Gru			1	2	3	4	5
Roz	6	7	8	9	10	11	12
Zal	13	14	15	16	17	18	19
	20	21	22	23	24	25	26
	27	28	29	30	31		
	LIS 2025						
					1	2	

Deklaracja dostępności idź do Mapa

W przypadku wsparcia na zalesianie, wsparcia na zadrzewienie oraz wsparcia na założenie systemu rolno-leśnego obowiązuje zasada deklarowania na jednym wniosku gruntów **tworzących jeden kompleks działek**.

- Dla zadrzewień kompleks oznacza zwartą powierzchnię powiązaną gospodarczo lub przyrodniczo, o powierzchni co najmniej 0,1 ha oraz szerokości co najmniej 4 m. Jeżeli we wniosku zostanie zadeklarowana powierzchnia większa niż 0,5 ha, wówczas jej szerokość powinna być nie większa niż 20 m. Powierzchnia deklarowana do zadrzewień nie może przekraczać 40 ha.
- Dla zalesień kompleks oznacza, grunty graniczące ze sobą i przeznaczone do wykonania zalesienia lub grunty z sukcesją naturalną, stanowiące zwartą powierzchnię powiązaną gospodarczo lub przyrodniczo, mogące zawierać elementy krajobrazu i powierzchnie nieuprawnione do płatności wskazane w planie zalesienia, położone w obrębie działek przeznaczonych do zalesienia o powierzchni co najmniej 0,1 ha i nie większej niż 40 ha oraz szerokości większej niż 20 m, przy czym wymagania, które dotyczy szerokości gruntu, nie stosuje się, jeżeli grunty te graniczą z lasem lub obszarem zalesionym. Należy również pamiętać, że dla zalesień przed złożeniem wniosku o wsparcie wcześniej sporządzany jest przez Nadleśniczego Plan zalesienia, który powinien być sporządzony dla jednego kompleksu gruntów.
- Dla systemów rolno-leśnych kompleks oznacza zwarty obszar o powierzchni co najmniej 0,1 ha i nie większej niż 40 ha, na którym drzewa i krzewy zostaną posadzone:
 - na gruncie, na którym prowadzona jest działalność rolnicza,
 - w formie jednego, dwóch lub trzech rzędów oddalonych od kolejnych nasadzeń w formie jednego, dwóch lub trzech rzędów, o co najmniej 10 metrów i nie więcej niż 50 metrów – w przypadku gruntów ornych,
 - w odległości co najmniej 3 metrów od siebie.

UWAGA: W przypadku deklaracji kolejnego kompleksu działek dla zalesień, zadrzewień i systemów rolno-leśnych, należy złożyć w aplikacji eWniosekPlus kolejny wniosek w tym samym roku.

- W przypadku wsparcia na zwiększanie bioróżnorodności lasów prywatnych układ działek przeznaczonych do inwestycji może być rozproszony i nie obowiązuje tutaj zasada deklarowania gruntów w kompleksie.
- Jeden plan inwestycji może dotyczyć realizacji kilku inwestycji. Oznacza to, że w jednym wniosku o przyznanie pomocy, można ubiegać się o pomoc do tyłu inwestycji, dla ilu został opracowany plan


inwestycji. Wyjątek stanowi sytuacja, gdy plan inwestycji dotyczy cięć pielęgnacyjnych (C) oraz jednej lub kilku inwestycji z grupy (D, L, O, P, R, E) np. założenia remizy (R) i dolesieniu luk (L). Wówczas należy złożyć 2 wnioski. Jeden wniosek z deklaracją cięć pielęgnacyjnych (C) oraz drugi wniosek na założenie remizy (R) oraz dolesienie luk (L).


Wsparcie inwestycji leśnych lub zadrzewieniowych jest przyznawane do powierzchni nie większej niż 40 ha w jednym roku w ramach poszczególnych interwencji.

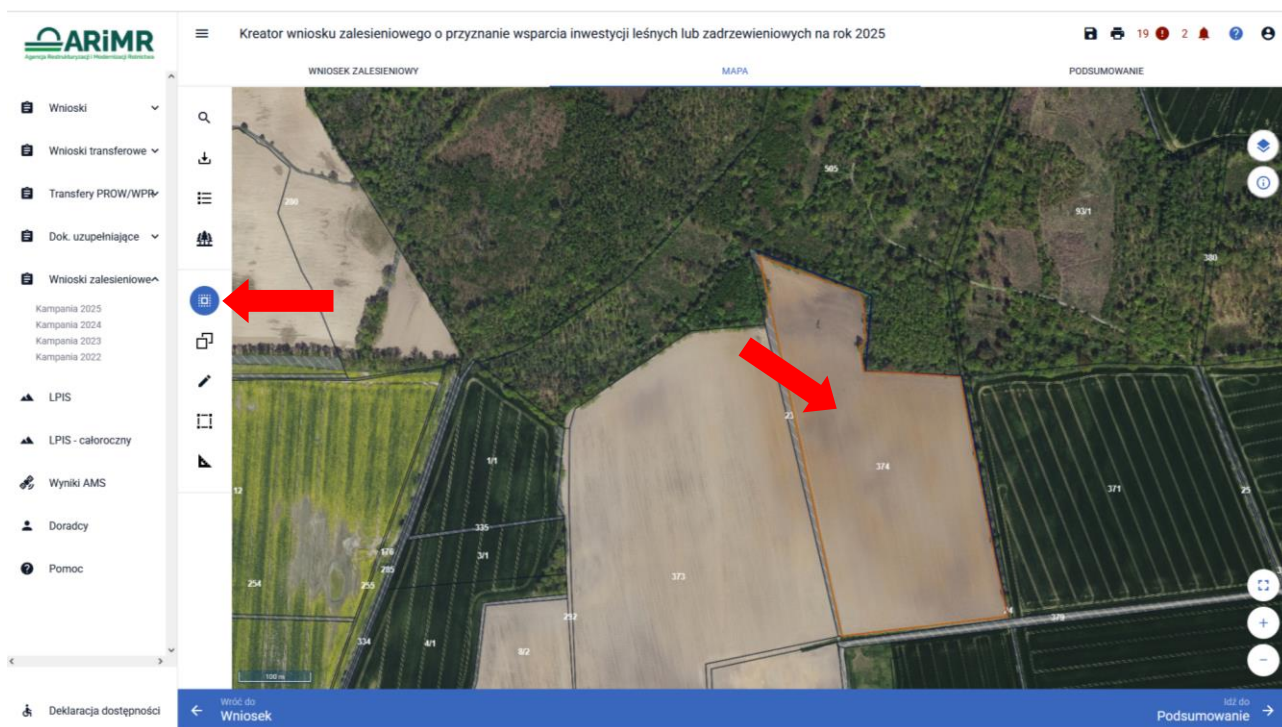
Deklaracja inwestycji na działkach.

W kolejnym kroku należy dokonać wyboru działki przeznaczonej pod inwestycję na zakładce MAPA.

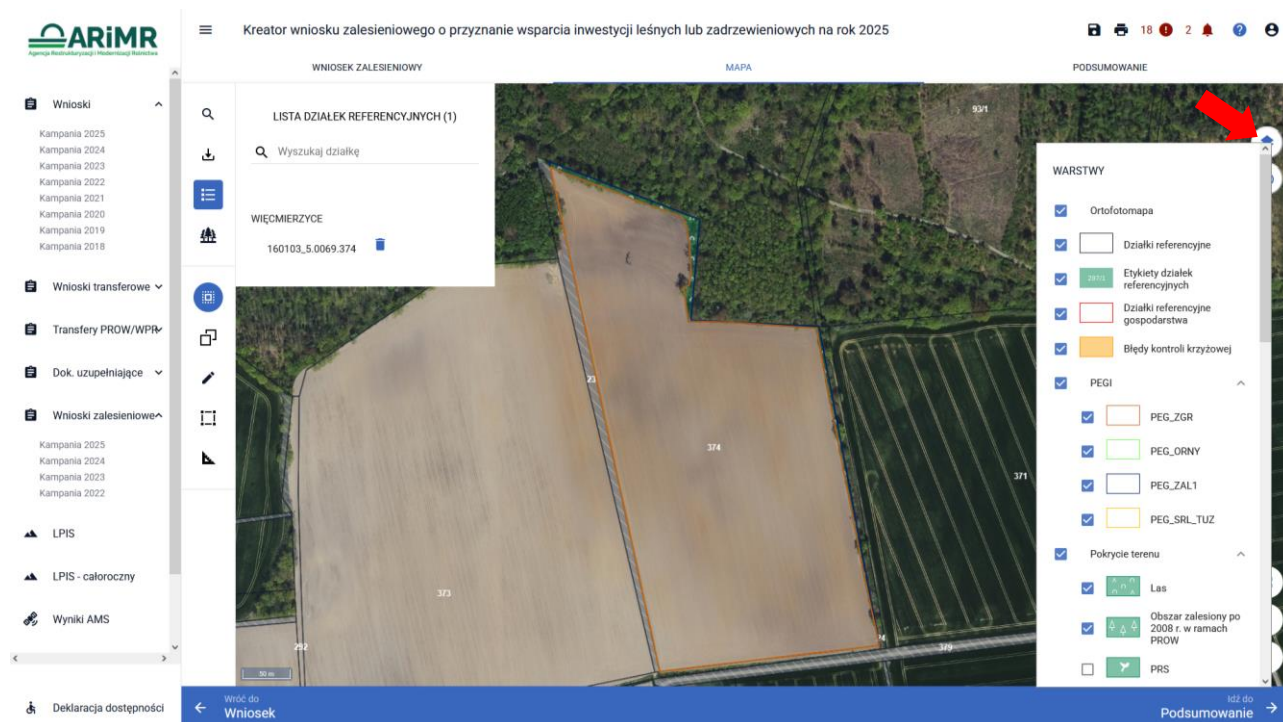
W celu dodania działki referencyjnej do gospodarstwa (zadeklarowanie działki we wniosku) dostępne są dwie opcje: dodanie działki przez kliknięcie na MAPIE (opcja **Dodaj działkę** na lewym panelu) oraz wyszukanie działki i dodanie przyciskiem **DODAJ** (opcja **Znajdź** na lewym panelu w opcji wyszukiwania PROSTEGO i ZAAWANSOWANEGO).

Opcja **Dodaj działkę**  na lewym panelu.

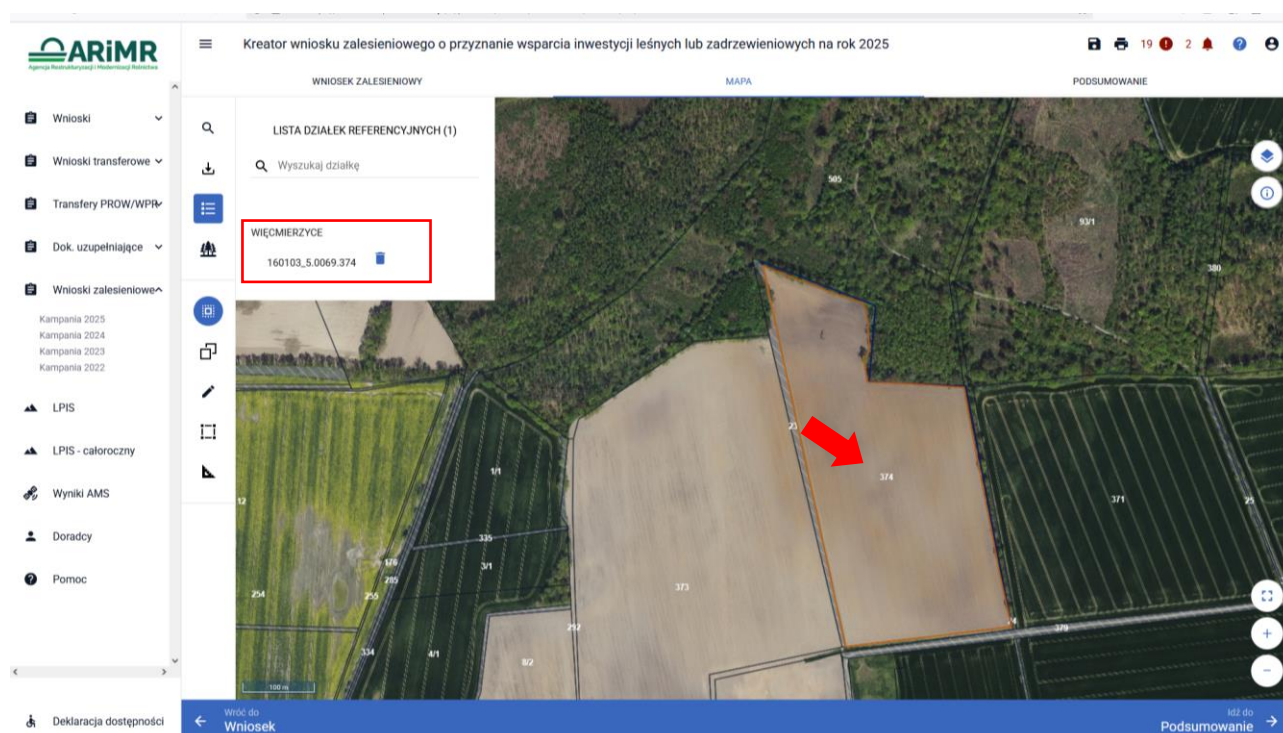
Działkę można dodać z menu **Dodaj działkę**  przez wybór na mapie docelowej działki.



Wybrana działka zostaje podświetlona kolorem dominującej warstwy nałożonej na daną działkę i jest również widoczna w liście działek referencyjnych. Wykaz warstw jest dostępny pod ikoną Warstwy.




Jeżeli działka znajduje się/istnieje w bazie referencyjnej ARiMR jest ona wyświetlana na liście wyszukanych działek czarną czcionką, dodatkowo widok MAPY jest ustawiany w granicach wyszukanej działki.



Po włączeniu Listy działek referencyjnych widoczna jest liczba działek referencyjnych dodanych do wniosku.

The screenshot shows the ARIMR application interface for creating an afforestation application for 2025. The main area displays a satellite map with several agricultural plots outlined in orange. A search bar at the top left of the map area shows 'WIEĆMIERZYCE' and the plot number '160103_5.0069.374' highlighted in a red box. A red arrow points to the 'Lista działek referencyjnych' icon in the left sidebar. The top navigation bar includes 'Wniosek Zalesieniowy', 'MAPA', and 'PODSUMOWANIE'.

Dodana do wniosku działka referencyjna jest widoczna na liście działek referencyjnych gospodarstwa, po użyciu ikony „Lista działek referencyjnych”  w lewym panelu MAPY oraz w sekcji „Działki referencyjne” w zakładce WNIOSEK ZALESIENIOWY i PODSUMOWANIE.

The screenshot shows the ARIMR application interface for creating an afforestation application for 2025. The main area displays a list of investment types and their terms. A red box highlights the 'Działki referencyjne' section, which shows the plot number '160103_5.0069.374' and the area '10,67 ha'. The top navigation bar includes 'Wniosek Zalesieniowy', 'MAPA', and 'PODSUMOWANIE'.

Wsparcie na zalesianie (WPR 2023-2027)			
<input checked="" type="checkbox"/>	Wsparcie na zalesianie (WPR 2023-2027)		
	Termin wykonania zalesienia określony w planie zalesienia		
	2026-06-01		
Wsparcie na zadrzewienie (WPR 2023-2027)			
<input checked="" type="checkbox"/>	Wsparcie na zadrzewienie (WPR 2023-2027)		
	Termin wykonania zadrzewień śródpolnych		
	2026-06-01		
Wsparcie na zakładanie systemów rolno-leśnych (WPR 2023-2027)			
<input checked="" type="checkbox"/>	Wsparcie na zakładanie systemów rolno-leśnych (WPR 2023-2027)		
	Termin założenia systemów rolno-leśnych		
	2026-06-01		
Wsparcie na zwiększenie bioróżnorodności lasów prywatnych (WPR 2023-2027)			
<input checked="" type="checkbox"/>	Wsparcie na zwiększenie bioróżnorodności lasów prywatnych (WPR 2023-2027)		
	Termin wykonania inwestycji określony w planie inwestycji		
	Wybierz datę		

Działki referencyjne				Liczba działek: 1
160103_5.0069.374	WIEĆMIERZYCE, Brodówko - obszar wiejski, brzeski, OPOLSKIE	Grunty Deklarowane: Brak działek	Nr KW: Brak	Powierzchnia: 10,67 ha

Po rozwinięciu paska z numerami działek referencyjnych ukazują się powierzchnie kwalifikowane PEG dla poszczególnych rodzajów płatności z bazy referencyjnej ARiMR. Zestawienie powierzchni referencyjnych dla wszystkich działek znajduje się również po kliknięciu w „WYŚWIETL POWIERZCHNIE DLA WSZYSTKICH DZIAŁEK”.

Kreator wniosku zalesieniowego o przyznanie wsparcia inwestycji leśnych lub zadrzewieniowych na rok 2025

WNIOSK ZALESIENIOWY MAPA PODSUMOWANIE

2026-06-01
2025-05-31

Wsparcie na zakładanie systemów rolno-leśnych (WPR 2023-2027)

Termin założenia systemów rolno-leśnych
2026-06-01

Wsparcie na zwiększenie bioróżnorodności lasów prywatnych (WPR 2023-2027)

Termin wykonania inwestycji określony w planie inwestycji
Wybierz datę

Zobowiązania do wykonania inwestycji

Działki referencyjne Liczba działek: 1

160103_5.0069.374 Grunty Deklarowane: Brak działek Nr KW: Brak Powierzchnia: 10,67 ha

WIECMIERZYCE, Grodzków - obszar wiejski, brzeski, OPOLSKIE

Numer księgi wieczystej 0 / 15

Powierzchnie z bazy referencyjnej

Powierzchnia całkowita działki referencyjnej	10,67 ha
Grunt orny (PEG_ORNY)	10,42 ha
PEG_ZAL1	0,26 ha
PEG_ROL_LES	10,42 ha
PEG_ZGR	10,42 ha

WYŚWIETL POWIERZCHNIE REFERENCYJNE DLA WSZYSTKICH DZIAŁEK

Grunty ZAL Liczba działek: 0

Idź do Mapa

Działkę referencyjną należy uzupełnić o numer księgi wieczystej w formacie XXXX/XXXXXXXX/X gdzie numer księgi zbudowany jest z 13 znaków – cztery pierwsze oznaczają kod wydziału Sądu Rejonowego prowadzącego daną księgę, kolejne osiem, to numer księgi nadawany w danym sądzie i ostatnia cyfra jest liczbą losową. Pomędzy poszczególnymi sekcjami oznaczenia KW należy dodać ukośniki.

W przypadku gdy, nie ma założonej księgi wieczystej dla deklarowanej działki albo prawo własności podmiotu ubiegającego się o przyznanie wsparcia inwestycji leśnych lub zadrzewieniowych do danej działki nie zostało do dnia złożenia wniosku o przyznanie tego wsparcia ujawnione w księdze wieczystej, należy dodać załącznik - dokument potwierdzający własność gruntów przeznaczonych do wykonania inwestycji leśno-zadrzewieniowej.

Kreator wniosku zalesieniowego o przyznanie wsparcia inwestycji leśnych lub zadrzewieniowych na rok 2025

WNIOSK ZALESIENIOWY MAPA PODSUMOWANIE

Wsparcie na zakładanie systemów rolno-leśnych (WPR 2023-2027)

Wsparcie na zwiększenie bioróżnorodności lasów prywatnych (WPR 2023-2027)

Termin wykonania inwestycji określony w planie inwestycji
2026-05-25

Działki referencyjne Liczba działek: 1

160704_2.0010.799 Grunty Deklarowane: C1 Nr KW: WA3M/00095878/5 Powierzchnia: 17,45 ha

WALAS

Numer księgi wieczystej
WA3M/00095878/5 15 / 15

Powierzchnie z bazy referencyjnej

Powierzchnia całkowita działki referencyjnej	17,45 ha
Grunt orny (PEG_ORNY)	0,83 ha
PEG_ZAL1	16,61 ha
PEG_ROL_LES	0,83 ha
PEG_ZGR	0,83 ha

WYŚWIETL POWIERZCHNIE REFERENCYJNE DLA WSZYSTKICH DZIAŁEK

Grunty ZAL Liczba działek: 1

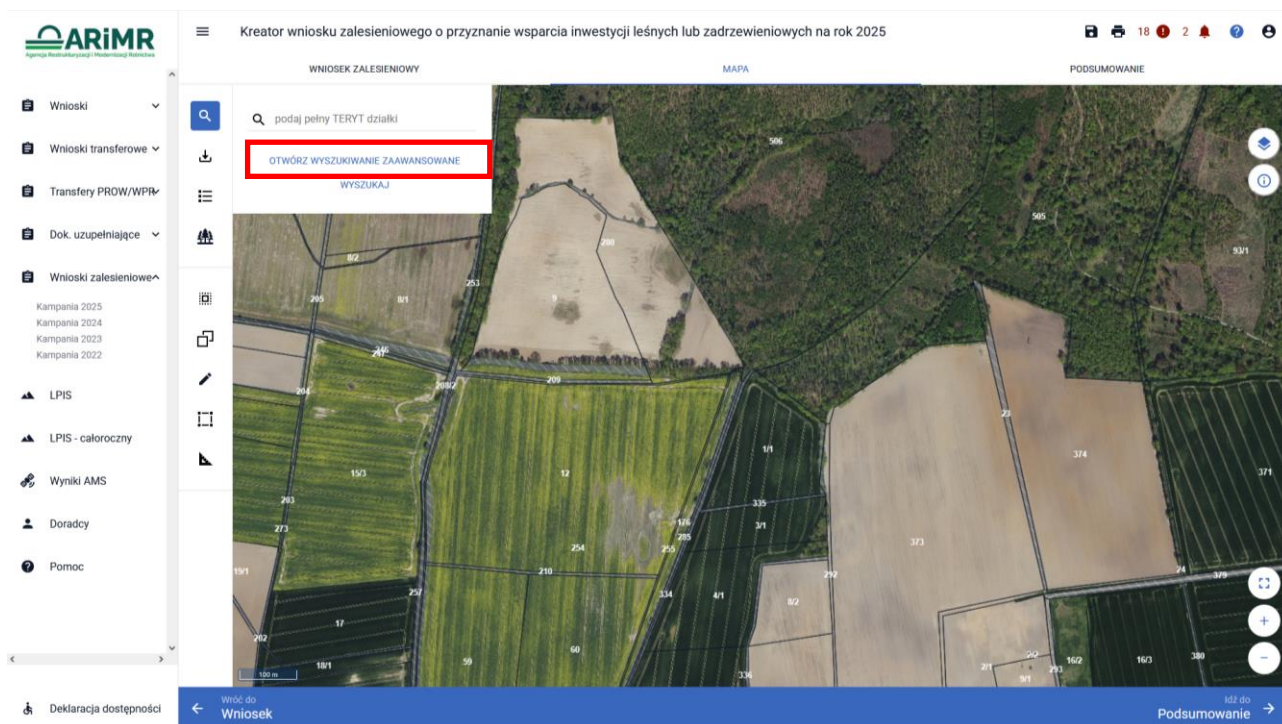
Idź do Mapa

W przypadku błędnego formatu numeru księgi wieczystej pojawia się informacją o niezgodności numeru. Aplikacja nie pozwoli zapisać numeru księgi wieczystej podanego w niewłaściwym formacie. Jeżeli nie zostanie podany (zapisany) numer księgi wieczystej, w sekcji „Nr KW” będzie widoczna informacja „BRAK” oraz w panelu błędów pojawi się błąd o niewskazaniu numeru księgi wieczystej.

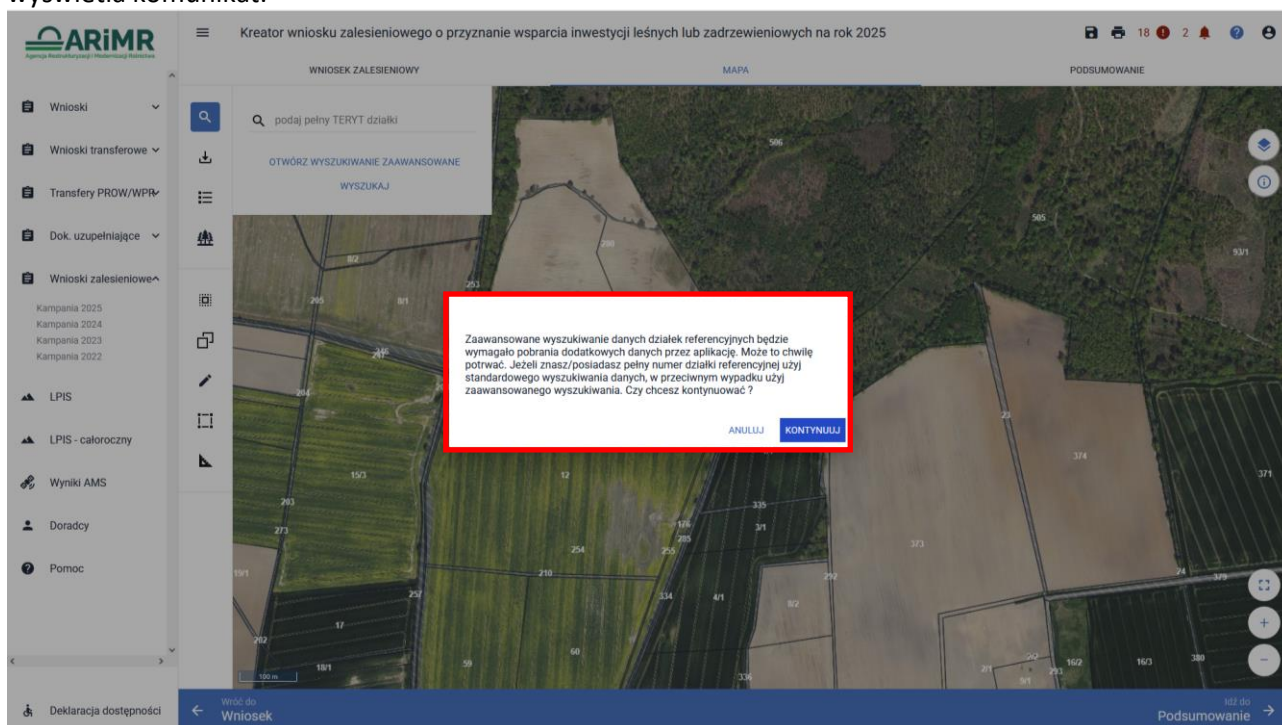
Poprawność numeru księgi wieczystej można zweryfikować na stronie:

https://przegladarka-ekw.ms.gov.pl/eukw_prz/KsiegiWieczyste/wyszukiwanieKW

Jeżeli użytkownik nie zna pełnego numeru działki referencyjnej należy wybrać opcję wyszukiwania zaawansowanego.



Po wybraniu opcji OTWÓRZ WYSZUKIWANIE ZAAWANSOWANE, ze względu na fakt, iż w ramach uruchamianego wyszukiwania konieczne jest pobranie danych, co wiąże się z oczekiwaniem aplikacja wyświetla komunikat:



Jeżeli użytkownik nie zna pełnego numeru działki referencyjnej należy wybrać opcję KONTYNUUJ.

W aplikacji zostaje otwarte okno, w którym należy wskazać kolejno:

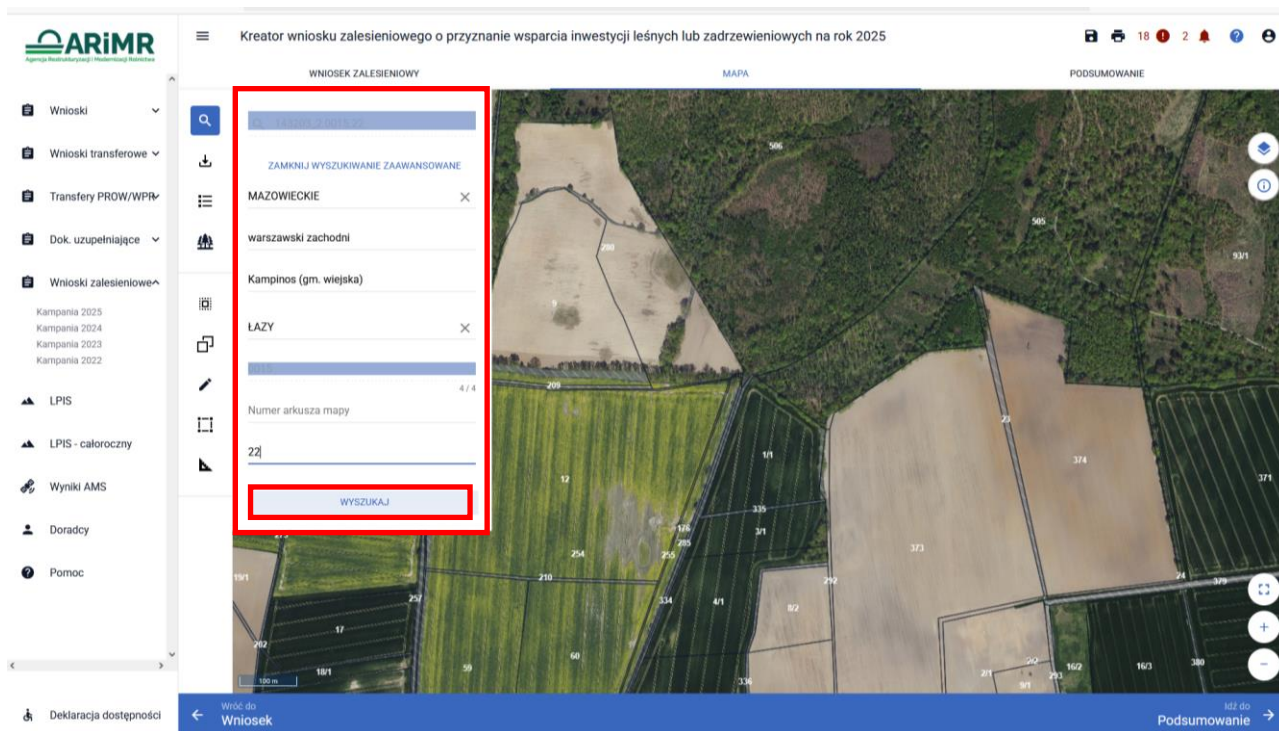
- **województwo**
- **powiat**

- gminę
- obręb (miejsowość)

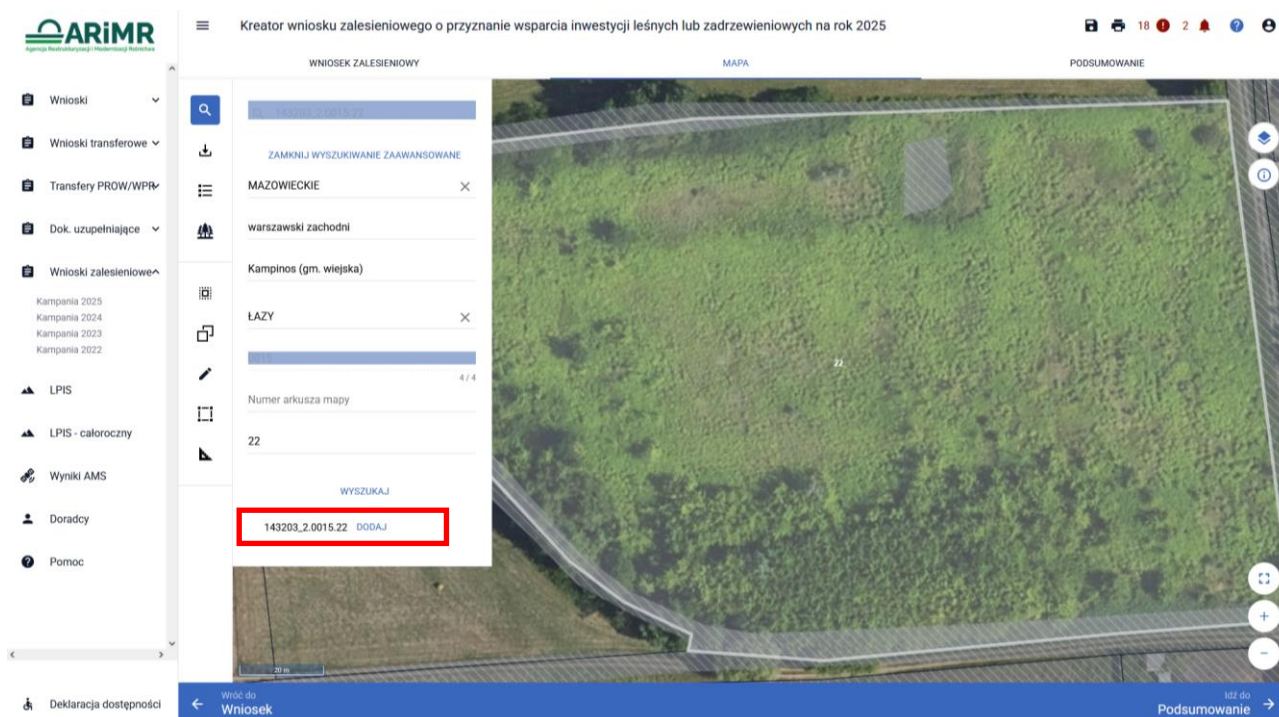
Następnie należy wpisać:

- **arkusz mapy, o ile taki występuje**
- numer działki

Następnie wybieramy opcję WYSZUKAJ.



Pojawia się wyszukana działka. Wybieramy opcję DODAJ.



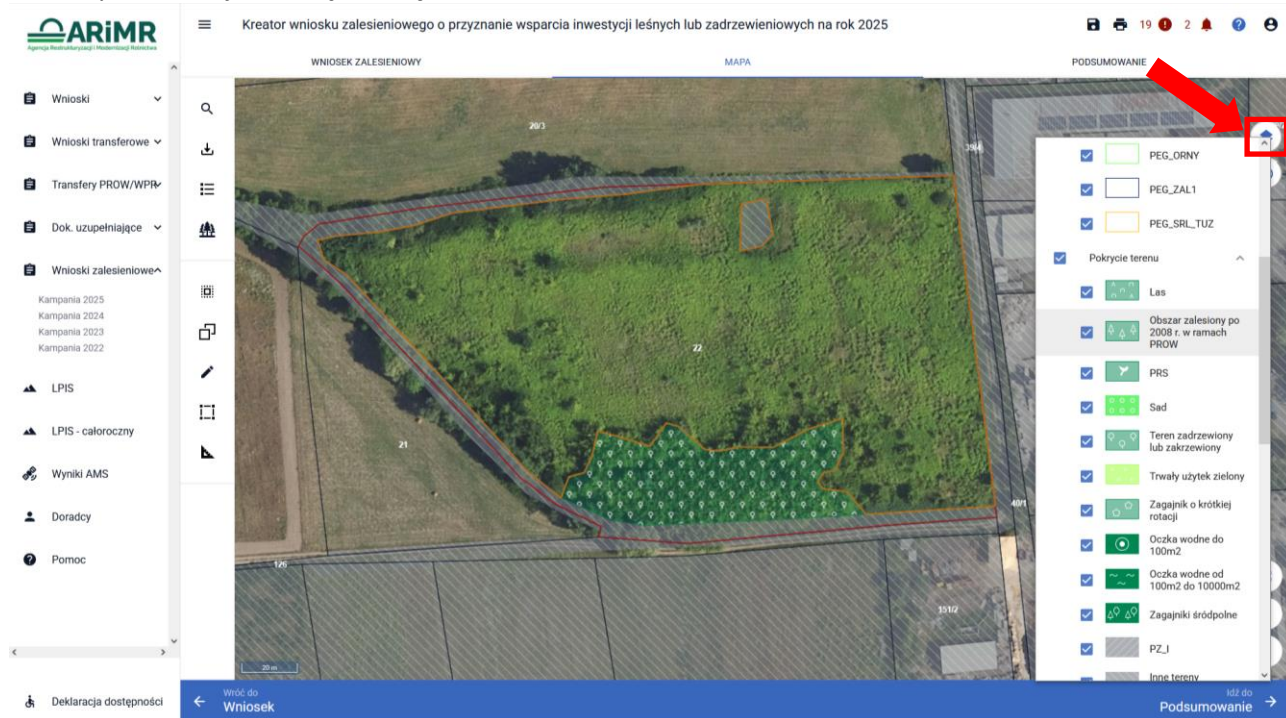
W panelu wyszukiwania zaawansowanego pojawia się informacja „Dodano działkę”.

The screenshot shows the ARIMR application interface. The main header reads "Kreator wniosku zalesieniowego o przyznanie wsparcia inwestycji leśnych lub zadrzewieniowych na rok 2025". Below the header, there are three tabs: "WNIOSEK ZALESIENIOWY", "MAPA", and "PODSUMOWANIE". On the left, a sidebar menu lists various options like "Wnioski", "Wnioski transferowe", "Transfery PROW/WPR", etc. The central search panel is titled "ZAMKNIĘTY WYSZUKIWANIE ZAAWANSOWANE" and contains the following fields: "MAZOWIECKIE", "warszawski zachodni", "Kampinos (gm. wiejska)", "LAZY", "Numer arkusza mapy" (with a value of 4/4), and "22". A "WYSZUKAJ" button is visible. Below the search panel, a small map shows a green field with a red outline. A red box highlights the text "Dodano działkę" in the search panel. At the bottom, there are navigation buttons: "Wniosek" and "Podsumowanie".

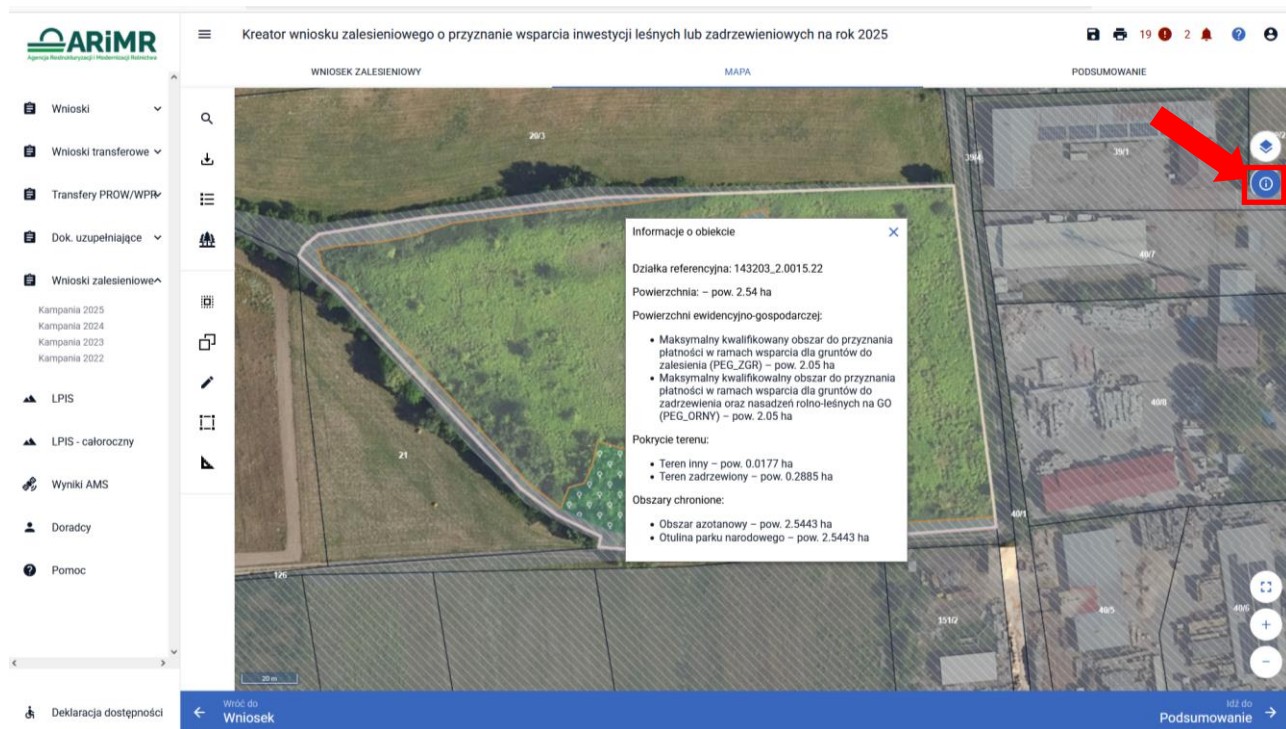
Po dodaniu działki do wniosku na MAPIE widoczna jest ona pod ikoną Listy działek referencyjnych.


The screenshot shows the ARIMR application interface in the "MAPA" view. The main header is the same as in the previous screenshot. The central search panel is now titled "LISTA DZIALEK REFERENCYJNYCH (1)" and contains a search field "Wyszukaj działkę". Below the search field, a red box highlights a single entry: "LAZY" with the parcel number "143203_2.0015.22". The map below shows the same green field with a red outline, and the parcel number "22" is visible on the map. At the bottom, there are navigation buttons: "Wniosek" and "Podsumowanie".

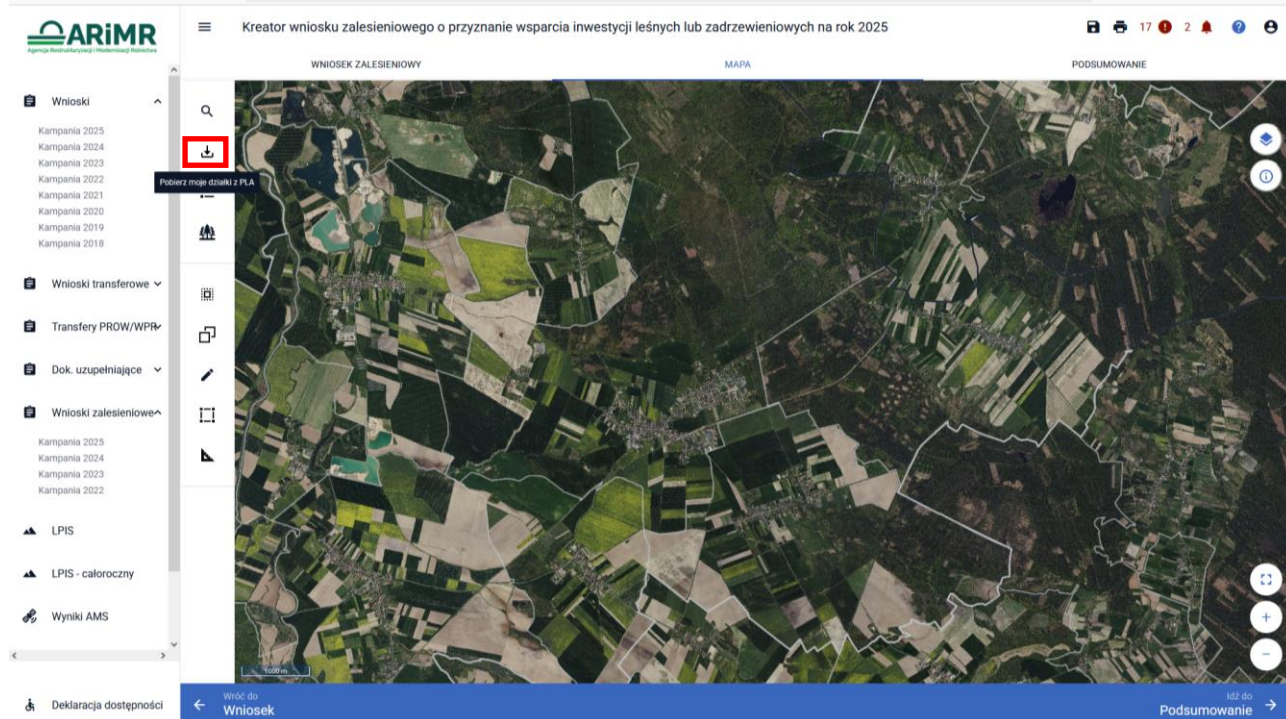
Dla danej działki można wyświetlić warstwy. Wybrana działka zostaje podświetlona kolorem dominującej warstwy nałożonej na daną działkę.



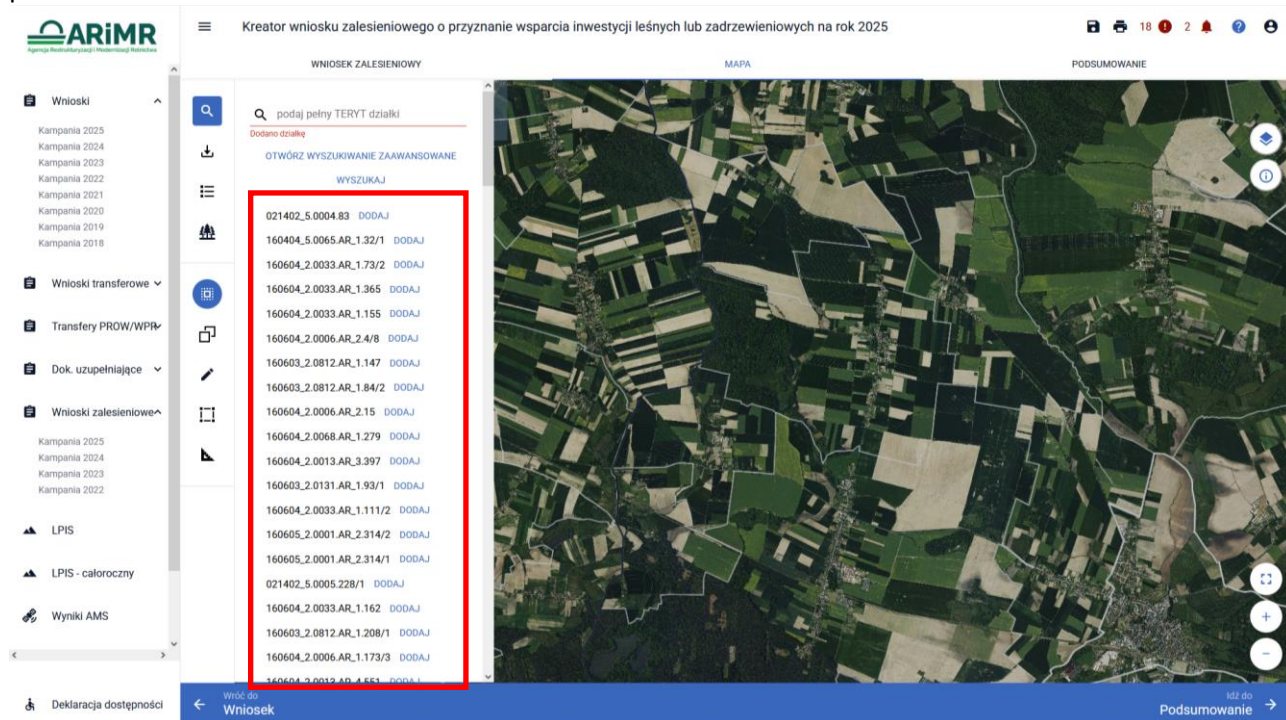
Dane zawarte w warstwach są również przedstawione w sposób opisowy pod ikoną „Informacje o obiektach GIS”.



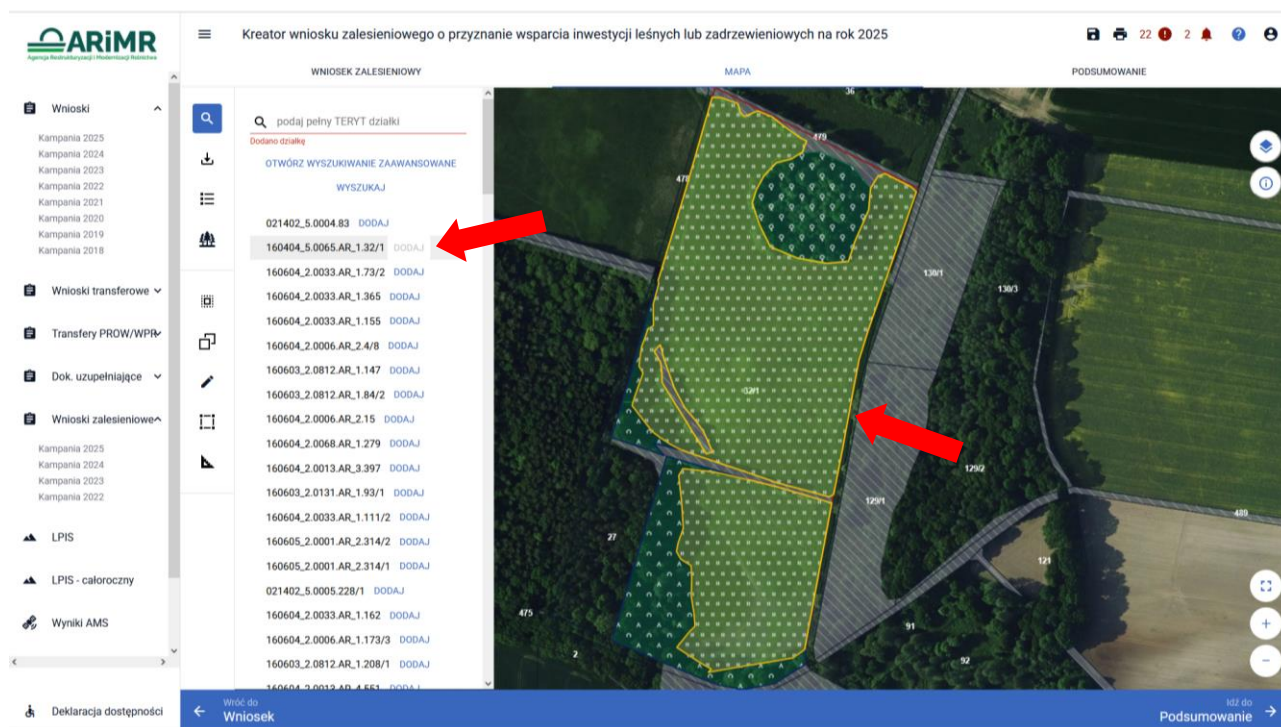
Można również skorzystać z opcji importu działek referencyjnych z wniosku płaszczowego poprzez użycie przycisku  „Wybierz moje działki z PLA”. Funkcjonalność działa tylko w przypadku złożenia w 2025 r. wniosku o przyznanie płatności.



Panel wyszukiwania zostaje zasilony o wszystkie zadeklarowane działki referencyjne we wniosku o przyznanie płatności.



Po użyciu przycisku DODAJ, Mapa zostaje wyśrodkowana na danej działce.




Szczegółowe informacje o dodawaniu działek znajdują się w „Instrukcji wypełniania wniosku w aplikacji eWniosekPlus” w części 5 „Zakładka_Mapa_2025”:

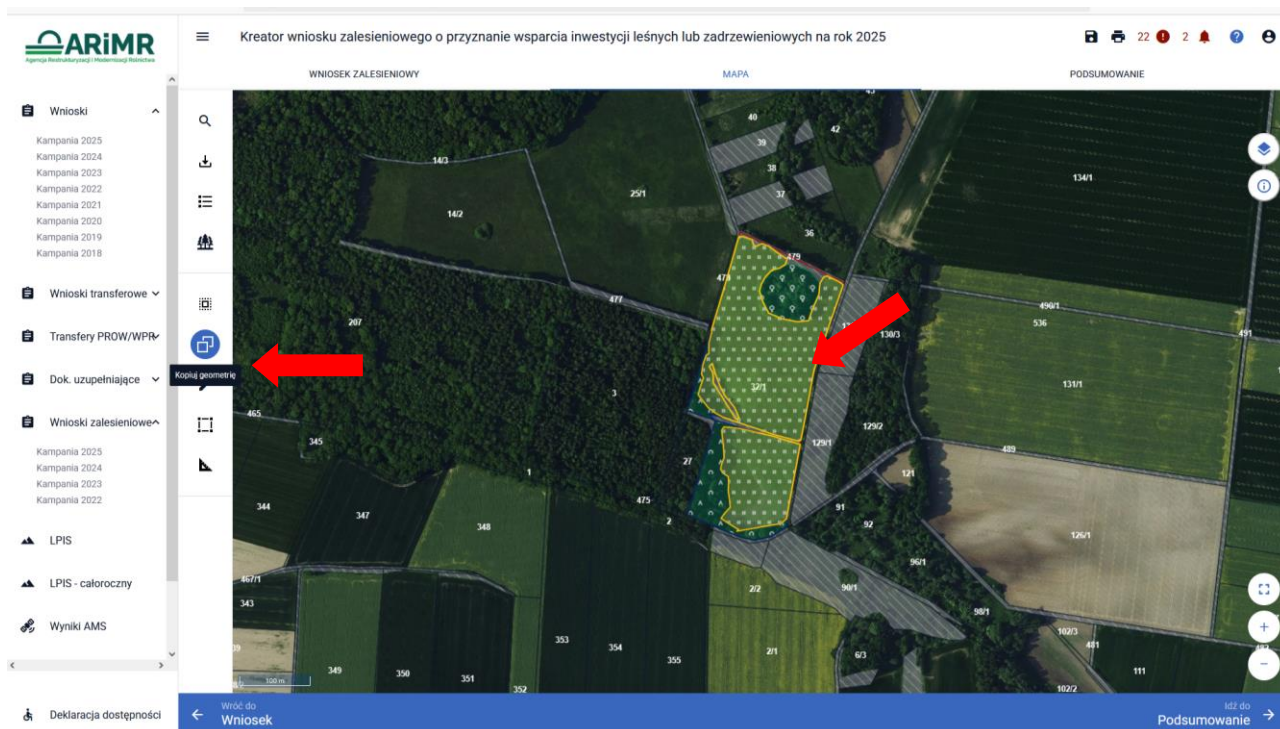
<https://www.gov.pl/web/arimr/instrukcja-wypelniania-wniosku-w-ewniosekplus>

Tworzenie geometrii inwestycji

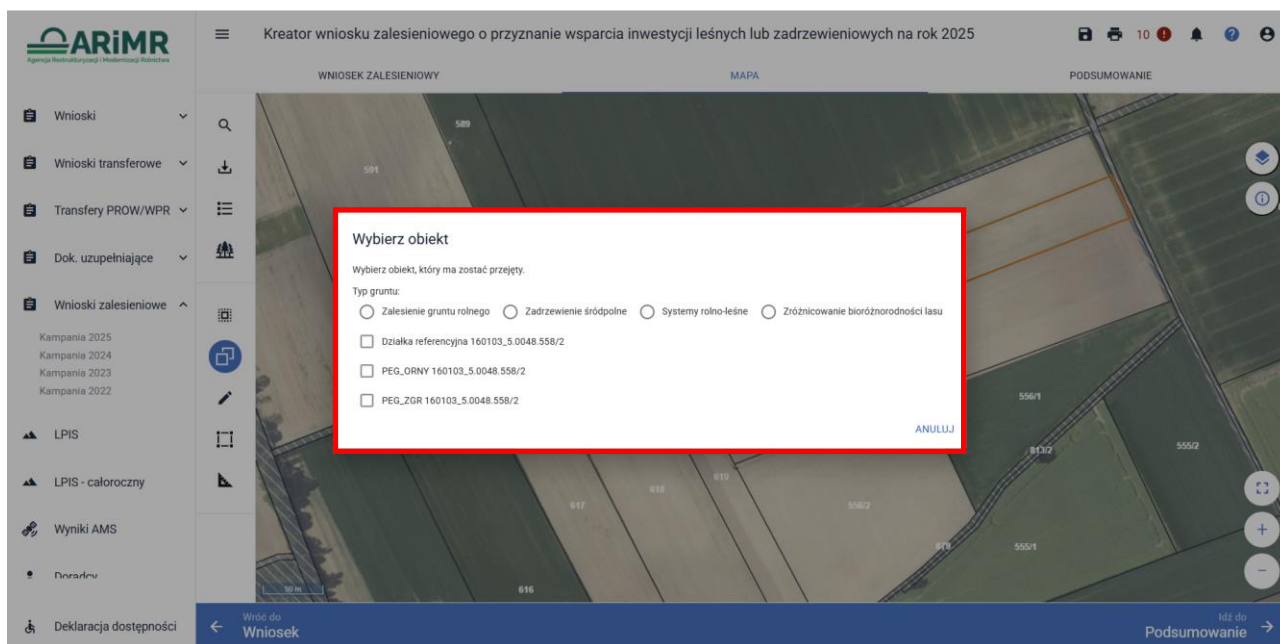
Po dodaniu działki referencyjnej należy utworzyć na niej geometrię uprawy. Można to zrobić poprzez kopiowanie geometrii lub za pomocą rysowania.

UTWÓRZ GEOMETRIĘ UPRAWY KOPIUJĄC GEOMETRIĘ

Geometria uprawy jest utworzona poprzez skopiowanie geometrii z bazy referencyjnej ARiMR kwalifikowanego obszaru dla danej inwestycji dla wskazanej działki referencyjnej. W tym celu należy w panelu bocznym wybrać ikonę „Kopiuj Geometrię” , a następnie należy wybrać obiekt, który zostanie skopiowany.



Po kliknięciu w działkę referencyjną pojawia się okienko „Wybierz obiekt”.

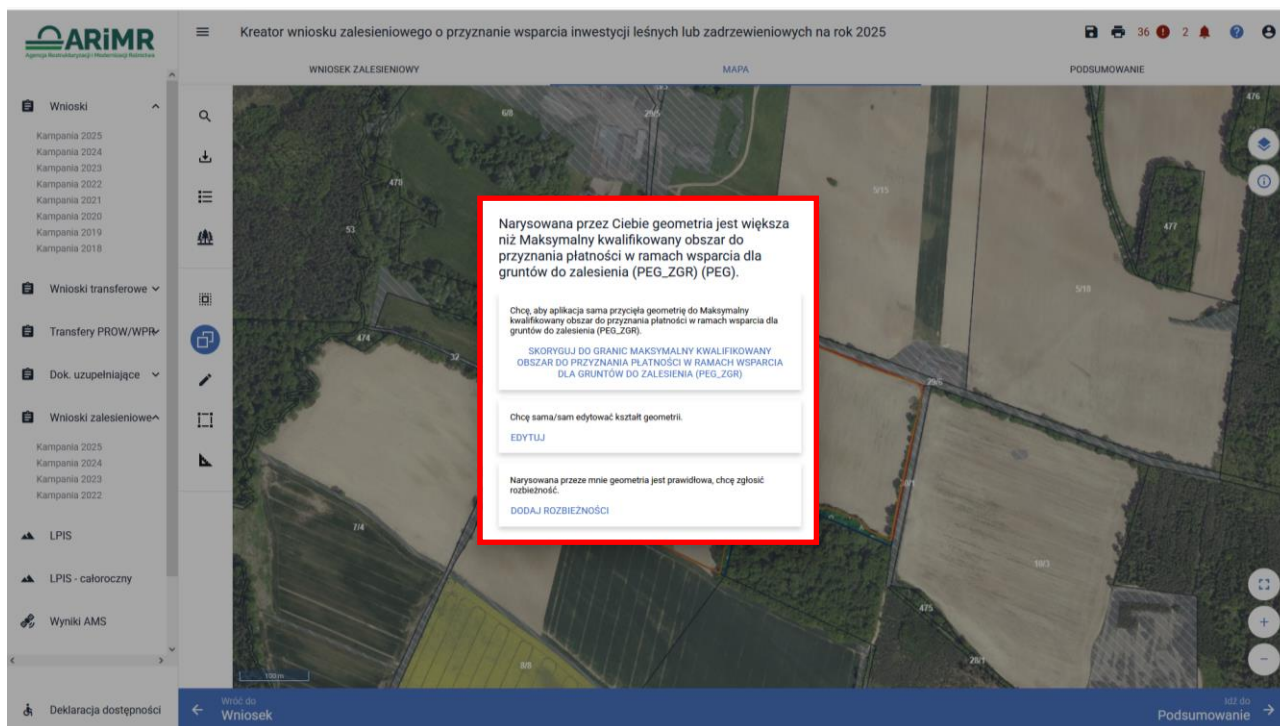


Wybór obiektu do skopiowania zależy od rodzaju realizowanej inwestycji leśno-zadrzewieniowej.

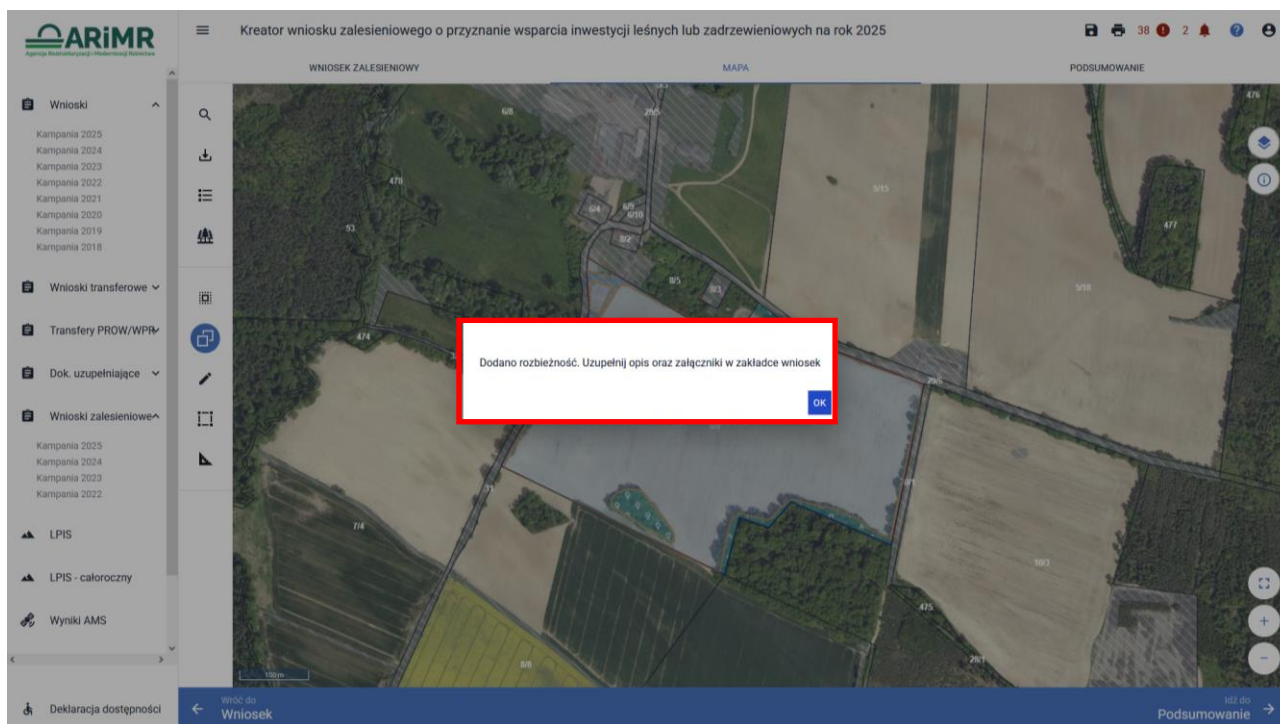
Dla inwestycji leśno – zadrzewieniowych kwalifikowane są następujące rodzaje gruntów:

- Zalesianie gruntu rolnego - PEG_ZGR – który zawiera grunty rolne, użytkowane jako sady i grunty orne. W przypadku, gdy nadleśniczy przeznaczył do zalesienia w planie zalesienia grunty z sukcesją naturalną, nie będą objęte PEG_ZGR. Po wyrysowaniu działki do zalesienia na gruntach z sukcesją naturalną należy dodać rozbieżność, co umożliwi dodanie takiej działki do wniosku;
- Zadrzewienie śródpolne - PEG_ORNY – który zawiera grunty użytkowane jako grunty orne;
- Systemy rolno-leśne - PEG_ORNY – który zawiera grunty użytkowane jako grunty orne;
- Systemy rolno-leśne - PEG_SRL_TUZ – który zawiera grunty użytkowane jako trwałe użytki zielone z wyłączeniem obszarów Natura 2000.
- Zróżnicowanie bioróżnorodności lasów (zwiększenie bioróżnorodności lasów prywatnych) - PEG_ZAL1 – który zawiera grunty zalesione (grunty zalesione w ramach PROW oraz inne lasy).

W przypadku nieaktualnych danych wnioskodawca zgłasza rozbieżność.



Po użyciu przycisku DODAJ ROZBIEŻNOŚĆ pojawia się informacja o uzupełnieniu opisu i dodaniu załącznika na stronie WNIOSEK.



W następnym kroku przechodzimy na stronę WNIOSEK aby opisać rozbieżności.

ARIMR
Kreator wniosku zalesieniowego o przyznanie wsparcia inwestycji leśnych lub zadrzewieniowych na rok 2025

WNIOSEK ZALESIENIOWY MAPA PODSUMOWANIE

WNIOSEK ZALESIENIOWY	MAPA	PODSUMOWANIE
022203_5_0028_342 USIĘCZ WIELKI, Wołów - obszar wiejski, województwo DOLNOŚLĄSKIE	Grunty Deklarowane: Brak działek	Nr KW: Brak Powierzchnia: 3,39 ha
022203_5_0028_344/1 USIĘCZ WIELKI, Wołów - obszar wiejski, województwo DOLNOŚLĄSKIE	Grunty Deklarowane: Brak działek	Nr KW: Brak Powierzchnia: 0,88 ha
022203_5_0028_484 USIĘCZ WIELKI, Wołów - obszar wiejski, województwo DOLNOŚLĄSKIE	Grunty Deklarowane: Brak działek	Nr KW: Brak Powierzchnia: 23,81 ha

WYŚWIETL POWIERZCHNIE REFERENCYJNE DLA WSZYSTKICH DZIAŁEK

Grunty ZAL Liczba działek: 1

Rozbieżności

Lista rozbieżności z obsługiwanego wniosku Liczba rozbieżności: 6

01-0001_ROZB_1 Grunt: ZGR1Uzupelnij opis

Opis 0 / 2700

DODAJ ZAŁĄCZNIK

Mapa

Uzupełniony opis i dodane załączniki, potwierdzające zasadność zgłoszenia rozbieżności np. dodatkowa mapa, dokumentacja fotograficzna, ostatni raport z kontroli na miejscu dotyczący wnioskowanej działki, lista kontrolna z planu inwestycji lub planu zalesienia itp.

ARIMR
Kreator wniosku zalesieniowego o przyznanie wsparcia inwestycji leśnych lub zadrzewieniowych na rok 2025

WNIOSEK ZALESIENIOWY MAPA PODSUMOWANIE

WNIOSEK ZALESIENIOWY	MAPA	PODSUMOWANIE
022203_5_0028_342 USIĘCZ WIELKI, Wołów - obszar wiejski, województwo DOLNOŚLĄSKIE	Grunty Deklarowane: Brak działek	Nr KW: Brak Powierzchnia: 3,39 ha
022203_5_0028_344/1 USIĘCZ WIELKI, Wołów - obszar wiejski, województwo DOLNOŚLĄSKIE	Grunty Deklarowane: Brak działek	Nr KW: Brak Powierzchnia: 0,88 ha
022203_5_0028_484 USIĘCZ WIELKI, Wołów - obszar wiejski, województwo DOLNOŚLĄSKIE	Grunty Deklarowane: Brak działek	Nr KW: Brak Powierzchnia: 23,81 ha

WYŚWIETL POWIERZCHNIE REFERENCYJNE DLA WSZYSTKICH DZIAŁEK

Grunty ZAL Liczba działek: 1

Rozbieżności

Lista rozbieżności z obsługiwanego wniosku Liczba rozbieżności: 6

01-0001_ROZB_1 Grunt: ZGR1

Cała działka użytkowana rolniczo jako grunt omy. 50 / 2700

DODAJ ZAŁĄCZNIK Mapa pdf

Mapa

Szczegółowe zasady zgłaszania rozbieżności w zakresie technicznych aspektów opisane jest w instrukcji wypełniania wniosku w aplikacji eWniosekPlus rozdz. 8 „Zanegowanie danych referencyjnych GIS”.

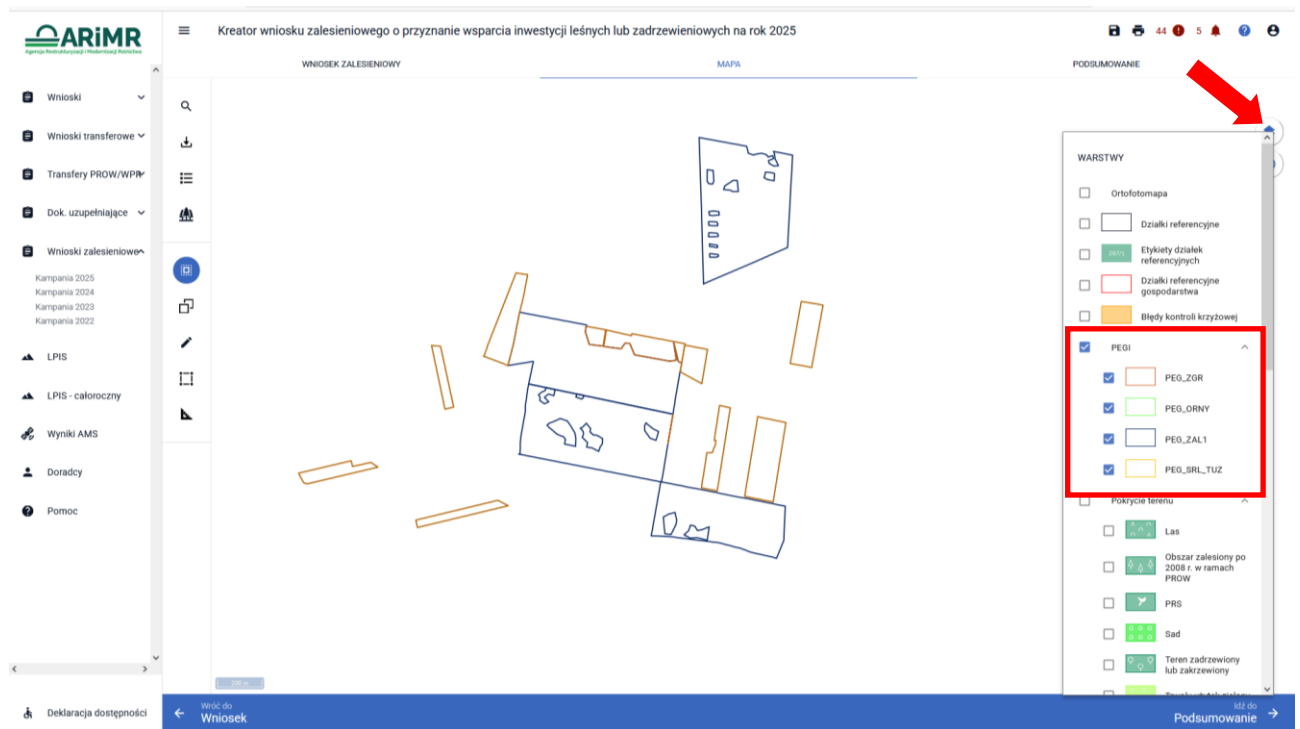
<https://www.gov.pl/web/arimr/instrukcja-wypelniania-wniosku-w-ewniosekplus>

Należy jednak pamiętać, że obszar kwalifikowany dla poszczególnych rodzajów wsparcia we wniosku o przyznanie wsparcia inwestycji leśnych lub zadrzewieniowych (PEG_ZGR, PEG_ORNY, PEG_SRL_TUZ, PEG_ZAL1) opisany jest w niniejszej instrukcji.

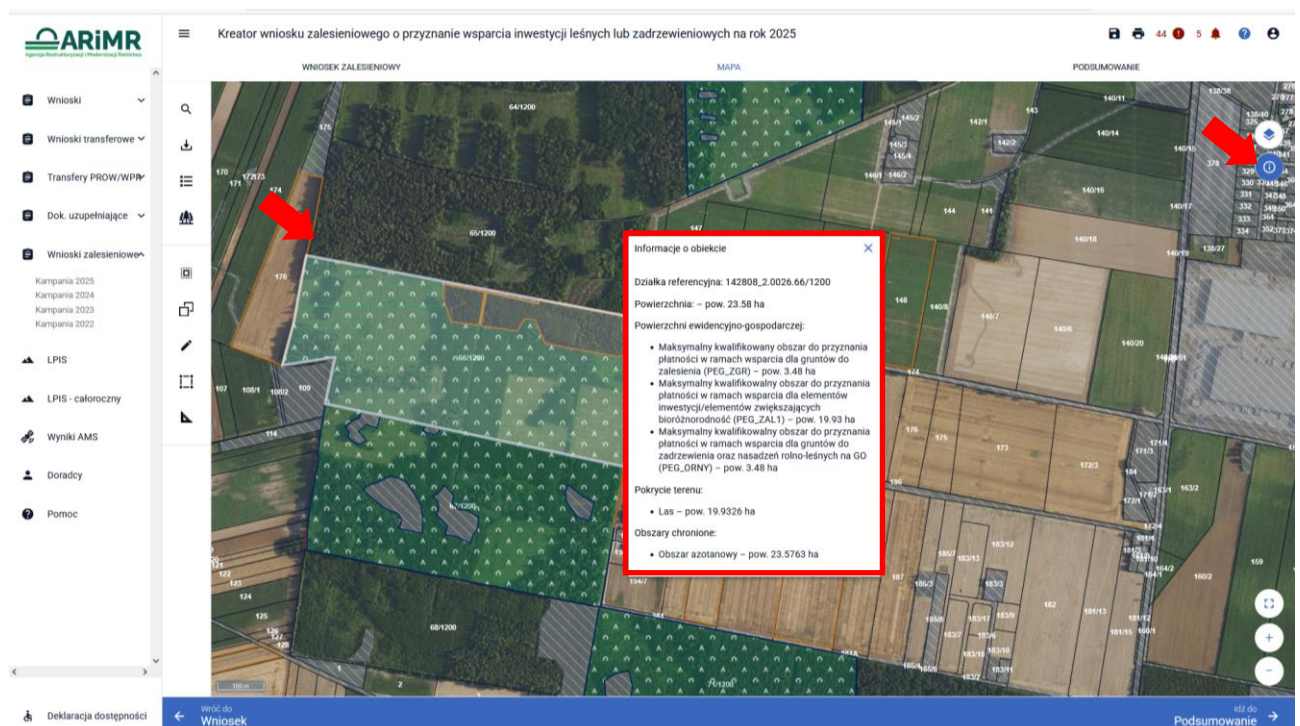
UWAGA – obszar MKO opisywany w instrukcji wypełniania wniosku w aplikacji eWniosekPlus „Zanegowanie danych referencyjnych GIS” jest kwalifikowanym obszarem dla płatności bezpośrednich i nie musi być tożsamy z powierzchnią kwalifikującą się do wsparcia na zalesianie, wsparcia na zadrzewienie, wsparcia na bioróżnorodność lasów, wsparcia na systemy rolno-leśne.

Wybór obiektu do skopiowania zależy od tego, którą część działki referencyjnej stanowiącą jednolitą warstwę chcemy wykorzystać w celu utworzenia geometrii uprawy. W przypadku wspólnego wniosku zalesieniowego, może to być PEG_ZGR lub PEG_ORNY lub PEG_ZAL1, lub PEG_SRL_TUZ.

Wyświetlenia warstw kwalifikowanych do płatności we wspólnym wniosku zalesieniowym.

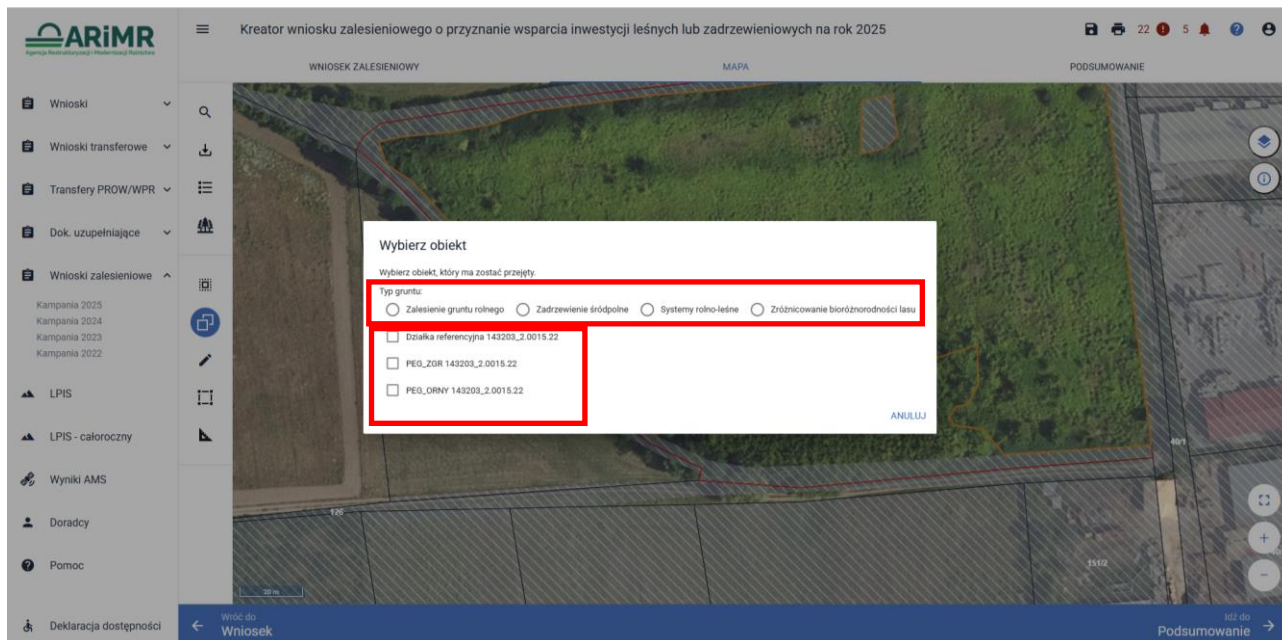


Opisowe informacje o obiektach znajdziesz pod ikoną „Informacje o obiektach GIS”.
Zaznaczając wybrana działkę pojawia się nam opis danych referencyjnych.

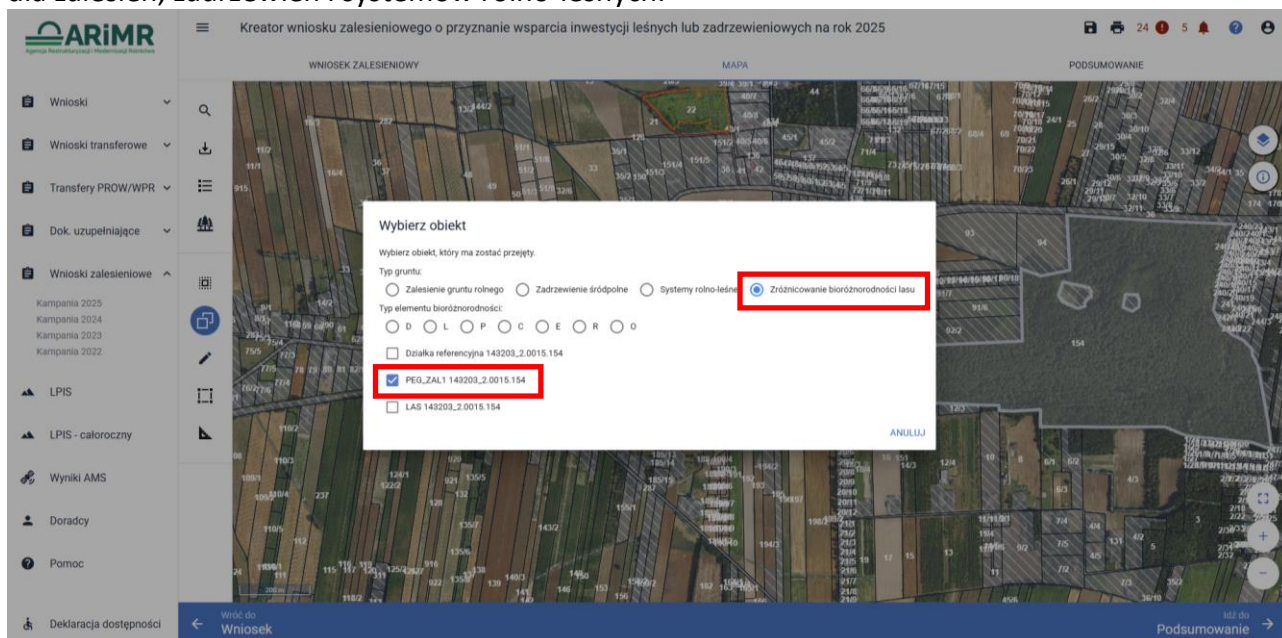


Po wybraniu „Kopiuj geometrie” i wskazaniu na właściwą działkę pojawia się okienko z wyznaczonymi obiektami do przejścia geometrii działek referencyjnych (ewidencyjnych).

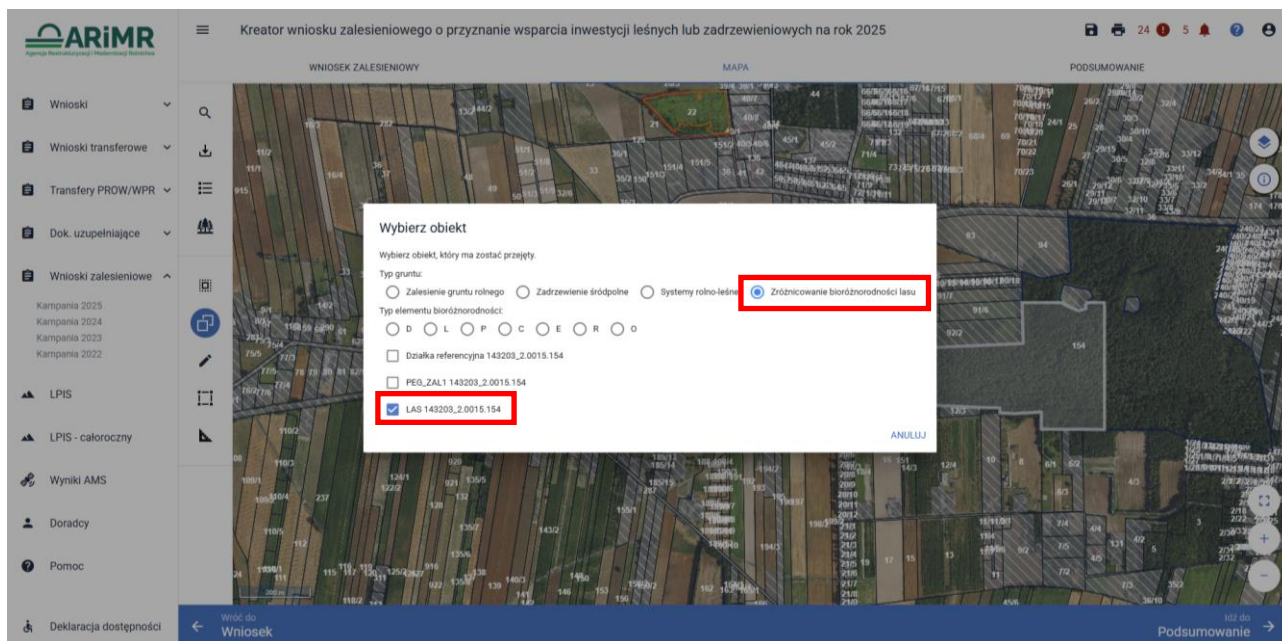
Na poniższym przykładzie na danej działce wyznaczone są kwalifikowane obszary do zalesienia, zadrzewienia i systemu rolno-leśnego. Dla bioróżnorodności nie została wyznaczona powierzchnia kwalifikowana - PEG_ZAL1.



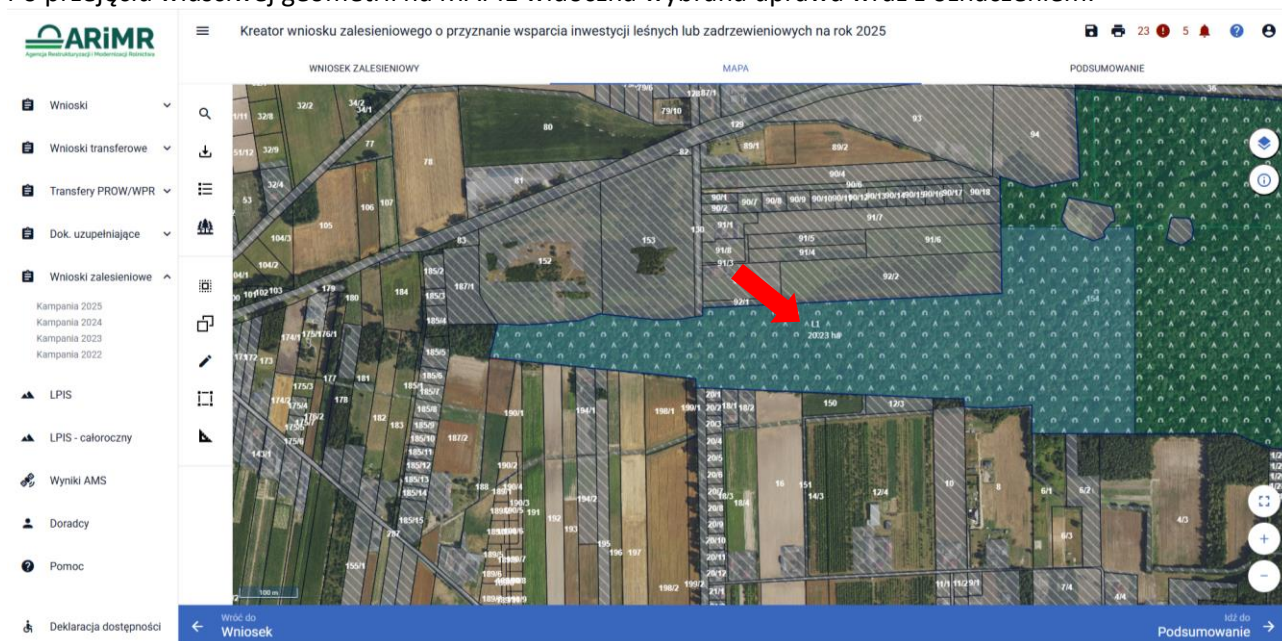
Na poniższym przykładzie na danej działce wyznaczone są kwalifikowane obszary do wsparcia na zwiększanie bioróżnorodności lasów. Natomiast system nie wyznaczył gruntów kwalifikowanych dla zalesień, zadrzewień i systemów rolno-leśnych.




Oprócz PEG_ZAL1 dla bioróżnorodności, warstwa LAS również jest powierzchnią kwalifikowaną do przyznania tego rodzaju wsparcia.



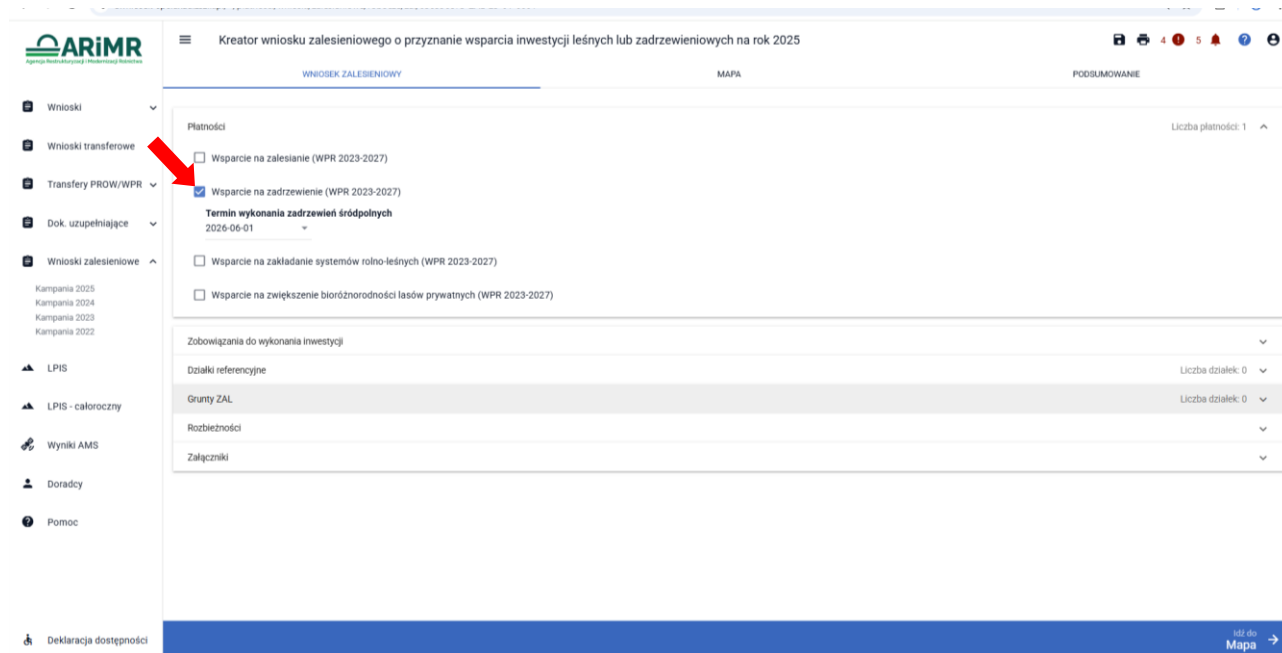
Po przejściu właściwej geometrii na MAPIE widoczna wybrana uprawa wraz z oznaczeniem.



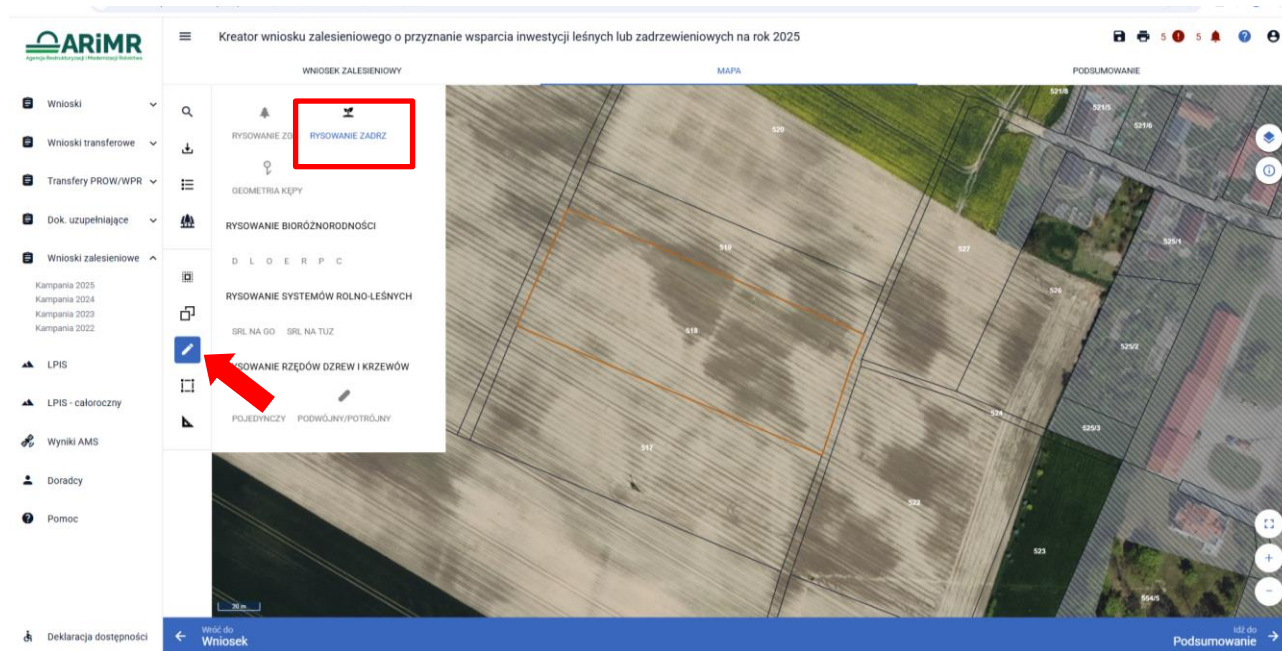
UTWÓRZ GEOMETRIĘ UPRAWY PRZEZ RYSOWANIE

W celu narysowania uprawy należy w panelu bocznym wybrać ikonę „Narysuj”  oraz wybrać opcję „Rysowanie uprawy”.


Rysowanie inwestycji na stronie MAPA musi być poprzedzone wyborem właściwej płatności.



Po wyborze opcji „Narysuj” pojawia się panel rysowania, na którym wybierz właściwą inwestycję, w tym przypadku zadrzewienie.



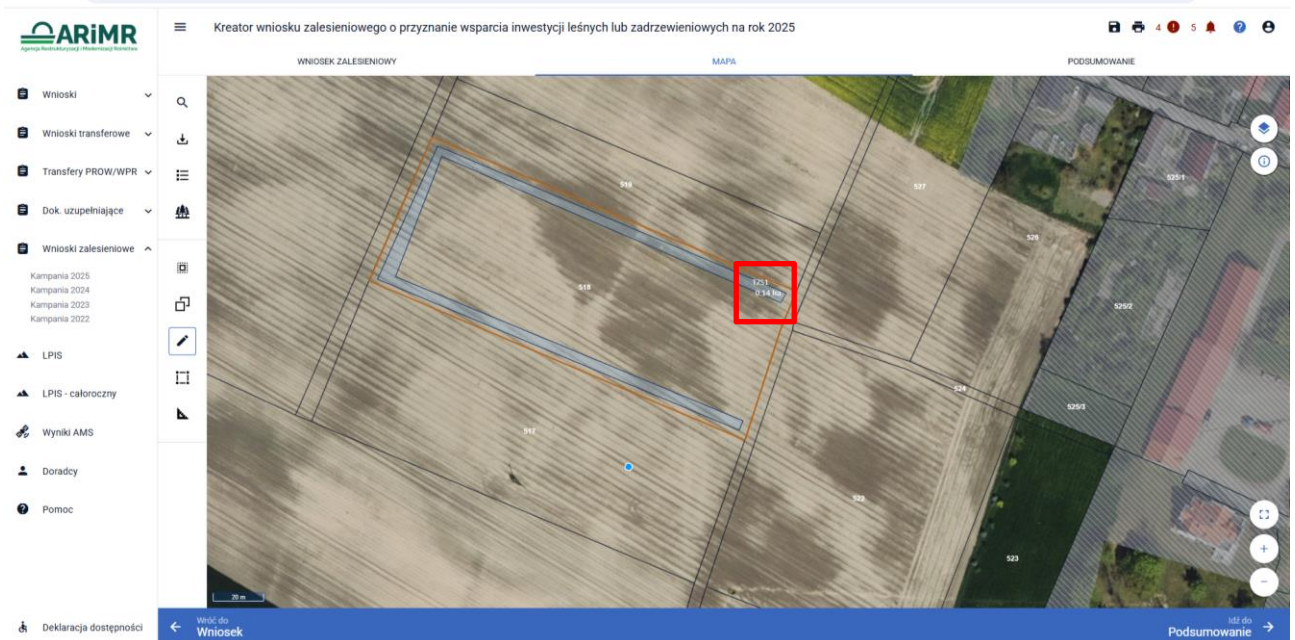
Rysujemy grafikę planowanego zadrzewienia wybierając zaznaczoną ikonkę oraz ołówek.



Narysowana uprawa jest oznaczona na MAPIE. Oznaczenie uprawy to skrót od danego rodzaju wsparcia:

- wsparcie na zalesienie - ZGR,
- wsparcie na zadrzewienie - TZS,
- wsparcie na zwiększanie bioróżnorodności lasów prywatnych – ZBL,
- wsparcie na założenie systemu rolno-leśnego na gruntach ornych – SRLGO,
- wsparcie na założenie systemu rolno-leśnego na trwałych użytkach zielonych – SRLTUZ,

oraz kolejny numer działki – np. TZS1, TZS2, ZGR1 itp.



Po wyrysowaniu działki na zakładce MAPA przejdź na zakładkę WNIOSEK ZALESIENIOWY.


Po zadeklarowaniu inwestycji jest ona prezentowana na liście Grunty ZAL na zakładce WNIOSEK ZALESIENIOWY.

The screenshot shows the ARIMR application interface. The top navigation bar includes the ARIMR logo and the title 'Kreator wniosku zalesieniowego o przyznanie wsparcia inwestycji leśnych lub zadrzewieniowych na rok 2025'. The main content area is divided into three tabs: 'WNIOSEK ZALESIENIOWY', 'MAPA', and 'PODSUMOWANIE'. The 'WNIOSEK ZALESIENIOWY' tab is active, displaying a list of investment types under the heading 'Płatności'. The 'Grunty ZAL' section is highlighted with a red box, showing 'Zadrzewienia PS2327' with a count of 1. The bottom navigation bar includes 'Deklaracja dostępności' and 'Mapa'.

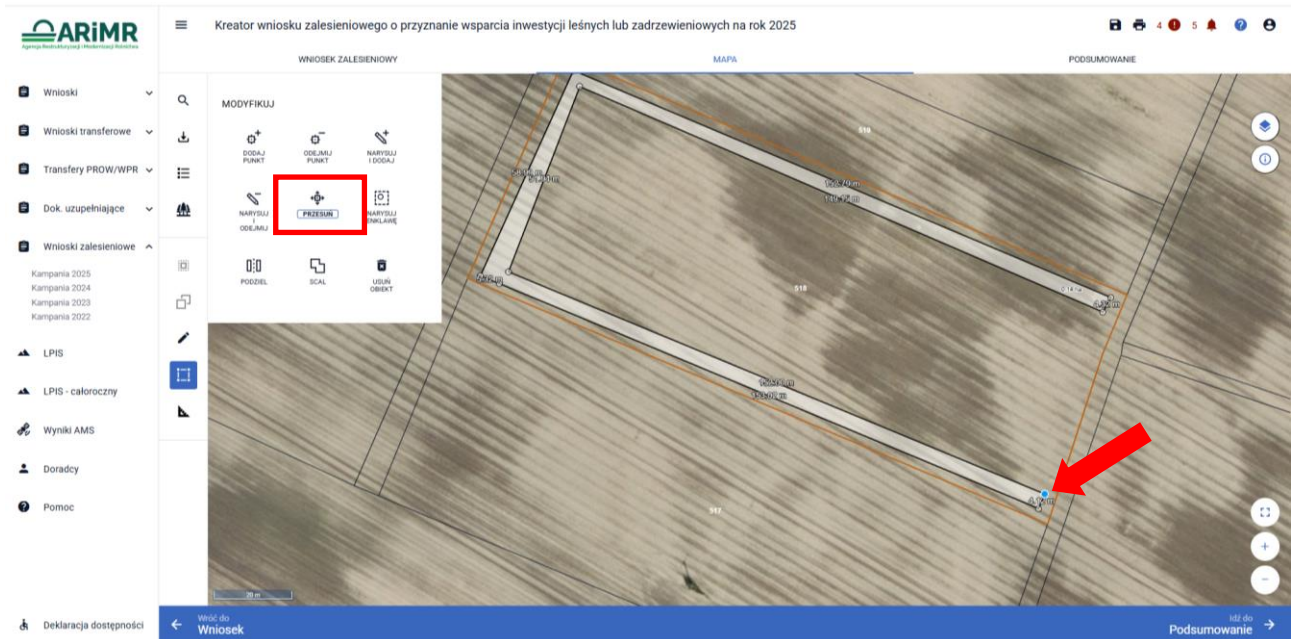
Klikając na zakładce MAPA obszar można skorygować geometrię wyrysowanej uprawy.

The screenshot shows the ARIMR application interface with the 'MAPA' tab active. The map displays a satellite view of a field with a red arrow pointing to a specific area. The map includes a scale bar (10 m) and navigation controls. The bottom navigation bar includes 'Wniosek' and 'Podsumowanie'.

Użyj ikony MODYFIKUJ w lewym menu MAPY



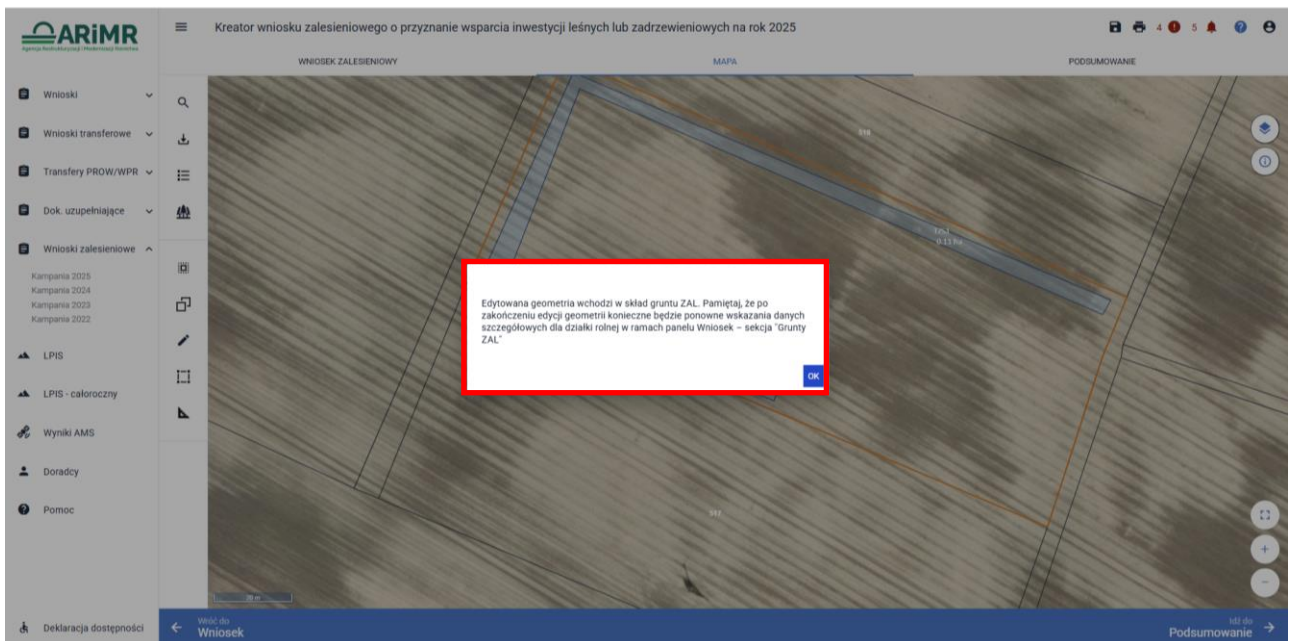
Następnie użyj ikony np. akcji Przesuń w lewym menu MAPY, w celu dostosowania do właściwych granic wnioskowanego gruntu.



Klikając poza obszarem działki pojawia się komunikat ANULUJ lub ZAKOŃCZ EDYCJĘ.



Po zakończeniu edycji pojawia się informacja o wskazaniu danych szczegółowych poprawionej działki w zakładce WNIOSK ZALESIENIOWY.




Po kliknięciu OK na stronie MAPA zostaje skorygowana granica wnioskowanej działki do zadrzewienia.



Pozostałe szczegółowe informacje zawarte na lewym panelu MAPY w profilu definiowania znajdziesz opisane w „Instrukcji wypełniania wniosku w aplikacji eWniosekPlus” w części 6 „Funkcje_na_Mapie_2025”:

<https://www.gov.pl/web/arimr/instrukcja-wypelniania-wniosku-w-ewniosekplus>

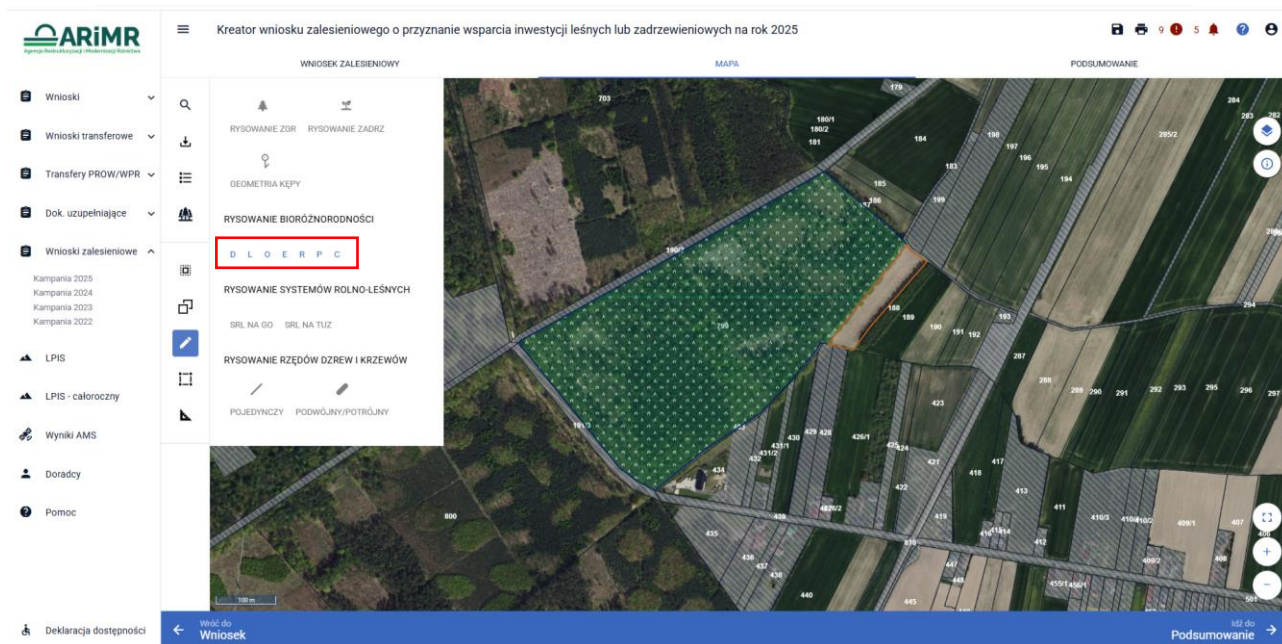
Zapoznaj się szczegółowo w rozdziale opisującym modyfikację geometrii- po wyborze ikony  Modyfikuj.

4. Wnioskowanie o wsparcie na zwiększenie bioróżnorodności lasów prywatnych– szczegóły deklaracji.

Wsparcie jest przyznawane w formie ryczałtu, na inwestycje określone w Planie inwestycji, polegające na:

- 1) przebudowie składu gatunkowego drzewostanu przez:
 - a) **wprowadzenie drugiego piętra (D)** w drzewostanie, w którym średni wiek gatunku panującego w drzewostanie wynosi **od 30 do 50 lat**, lub
 - b) **dolesianie luk w drzewostanie (L)** lub **odnowienie drzewostanu uszkodzonego (O)**, lub
- 2) zróżnicowaniu struktury drzewostanu, w którym średni wiek gatunku panującego w drzewostanie wynosi **od 30 do 60 lat**, przez **wprowadzenie podszytu (P)** rozumianego jako dolna warstwa w drzewostanie, złożona z gatunków drzewiastych i krzewiastych, chroniących i uaktywniających glebę, lub
- 3) **założeniu remizy (R)** rozumianej jako obszar, na którym są wprowadzane gatunki lub rodzaje drzew lub krzewów o dużym znaczeniu biocenotycznym w drzewostanie, przy czym ta remiza powinna być ogrodzona oraz mieć powierzchnię 10 arów, lub
- 4) **założeniu strefy ekotonowej (E)** rozumianej jako obszar, na którym są wprowadzane gatunki lub rodzaje drzew lub krzewów w pasie drzewostanu graniczącym z terenem otwartym, lub
- 5) **wykonywaniu cięć pielęgnacyjnych w drzewostanie (C)**, w którym średni wiek gatunku panującego w drzewostanie **nie przekracza 30 lat**, polegające na jego rozluźnieniu przez usunięcie drzew niepożądanych, lub
- 6) **zabiegach ochronnych przed zwierzyną** polegające na:
 - a) ogrodzeniu gruntu - w przypadku realizacji inwestycji, o których mowa w pkt 1-4, albo
 - b) zabezpieczeniu przed zniszczeniem drzew lub krzewów repelentami, osłonkami, wełną owczą lub 3 palikami – w przypadku realizacji inwestycji, o których mowa w pkt 1, 2 i 4.

Poszczególne rodzaje inwestycji są możliwe do wyboru na zakładce MAPA.



Wcześniej opisane rodzaje inwestycji na MAPIE posiadają swoje skrótowe oznaczenia.

D - Drugie piętro w drzewostanie

L - Luki

O - Odnowienie drzewostanu

E - Ekoton

R - Remiza

P - Podszyt C - Cięcia pielęgnacyjne

Wnioskując o wsparcie na zwiększenie bioróżnorodności lasów prywatnych w pierwszej kolejności na zakładce WNIOSK ZALESIENIOWY zaznaczamy płatność „Wsparcie na zwiększenie bioróżnorodności lasów prywatnych.”

Kreator wniosku zalesieniowego o przyznanie wsparcia inwestycji leśnych lub zadrzewieniowych na rok 2025

WNIOSK ZALESIENIOWY MAPA PODSUMOWANIE

Wnioski

Wnioski transferowe

Transfery PROW/WPR

Dok. uzupełniające

Wnioski zalesieniowe

Kampania 2025
Kampania 2024
Kampania 2023
Kampania 2022

LPIS

LPIS - całoroczny

Wyniki AMS

Doradcy

Pomoc

Deklaracja dostępności

100 do Mapa

Płatności Liczba płatności: 1

Wsparcie na zalesianie (WPR 2023-2027)

Wsparcie na zadrzewienie (WPR 2023-2027)

Wsparcie na zakładanie systemów rolno-leśnych (WPR 2023-2027)

Wsparcie na zwiększenie bioróżnorodności lasów prywatnych (WPR 2023-2027)

Termin wykonania inwestycji określony w planie inwestycji
2026-06-01

Działy referencyjne Liczba działek: 2

Grunty ZAL Liczba działek: 0

Elementy zwiększające bioróżnorodność PS2327 Liczba elementów zwiększających bioróżnorodność: 0

Różnice

Załączniki

Należy wybrać termin wykonania inwestycji określony w Planie Inwestycji w TABELA 1. DANE DOTYCZĄCE GRUNTU, NA KTÓRYM SĄ WYKONYWANE POSZCZEGÓLNE RODZAJE INWESTYCJI, wykonanym przez Nadleśniczego. Jeżeli plan inwestycji dotyczy więcej niż jednej inwestycji, należy wpisać termin, w którym zostanie wykonana ostatnia inwestycja objęta planem.

Kreator wniosku zalesieniowego o przyznanie wsparcia inwestycji leśnych lub zadrzewieniowych na rok 2025

WNIOSK ZALESIENIOWY MAPA PODSUMOWANIE

Wnioski

Wnioski transferowe

Transfery PROW/WPR

Dok. uzupełniające

Wnioski zalesieniowe

Kampania 2025
Kampania 2024
Kampania 2023
Kampania 2022

LPIS

LPIS - całoroczny

Wyniki AMS

Doradcy

Pomoc

Deklaracja dostępności

100 do Mapa

Płatności Liczba płatności: 1

Wsparcie na zalesianie (WPR 2023-2027)

Wsparcie na zadrzewienie (WPR 2023-2027)

Wsparcie na zakładanie systemów rolno-leśnych (WPR 2023-2027)

Wsparcie na zwiększenie bioróżnorodności lasów prywatnych (WPR 2023-2027)

Termin wykonania inwestycji określony w planie inwestycji

2026-05-25

Działy referencyjne Liczba działek: 2

Grunty ZAL Liczba działek: 0

Elementy zwiększające bioróżnorodność PS2327 Liczba elementów zwiększających bioróżnorodność: 0

Różnice

Załączniki

Po wybraniu daty widoczna jest data wykonania inwestycji.

Kreator wniosku zalesieniowego o przyznanie wsparcia inwestycji leśnych lub zadrzewieniowych na rok 2025

WNIOSKI ZALESIENIOWY MAPA PODSUMOWANIE

Płatności Liczba płatności: 1

- Wsparcie na zalesianie (WPR 2023-2027)
- Wsparcie na zadrzewienie (WPR 2023-2027)
- Wsparcie na zakładanie systemów rolno-leśnych (WPR 2023-2027)
- Wsparcie na zwiększenie bioróżnorodności lasów prywatnych (WPR 2023-2027)**
Termin wykonania inwestycji określony w planie inwestycji
2026-05-25

Działy referencyjne Liczba działek: 2

Gruntly ZAL Liczba działek: 0

Elementy zwiększające bioróżnorodność PS2327 Liczba elementów zwiększających bioróżnorodność: 0

Różniceznicy

Załączniki

100 do Mapa

Po odznaczeniu rodzaju wsparcia przejdź na zakładkę MAPA

Kreator wniosku zalesieniowego o przyznanie wsparcia inwestycji leśnych lub zadrzewieniowych na rok 2025

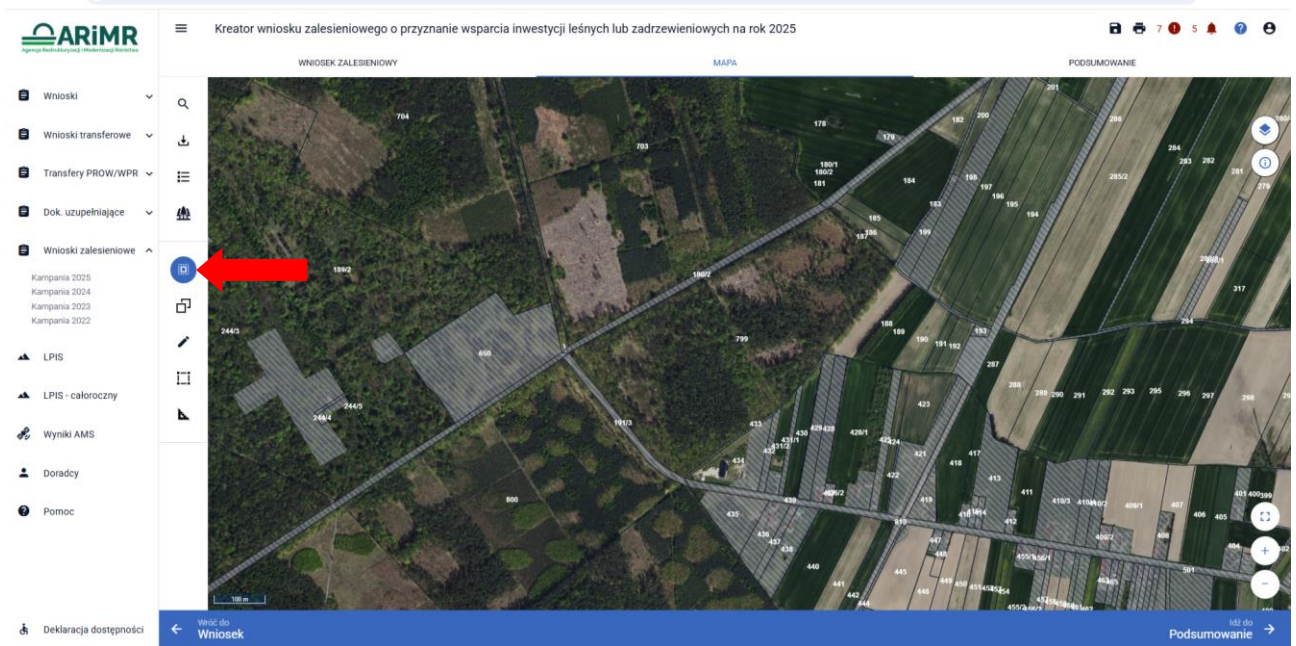
WNIOSKI ZALESIENIOWY **MAPA** PODSUMOWANIE

Wniosek do Wniosek

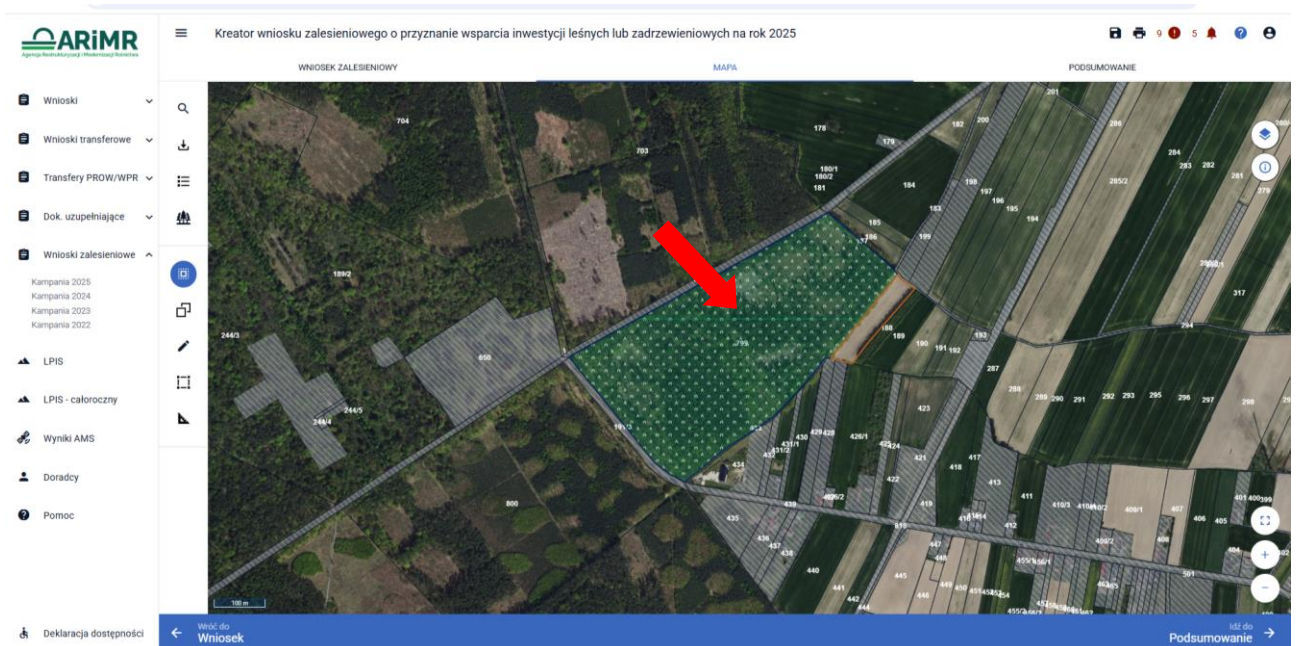
100 do Podsumowanie

W pierwszej kolejności musimy wybrać działkę poprzez wyszukiwanie proste czy zaawansowane, przejęcia działki z wniosku PLA lub opcję Dodaj działkę.


Poniżej zaprezentowany jest sposób przez Dodaj działkę.



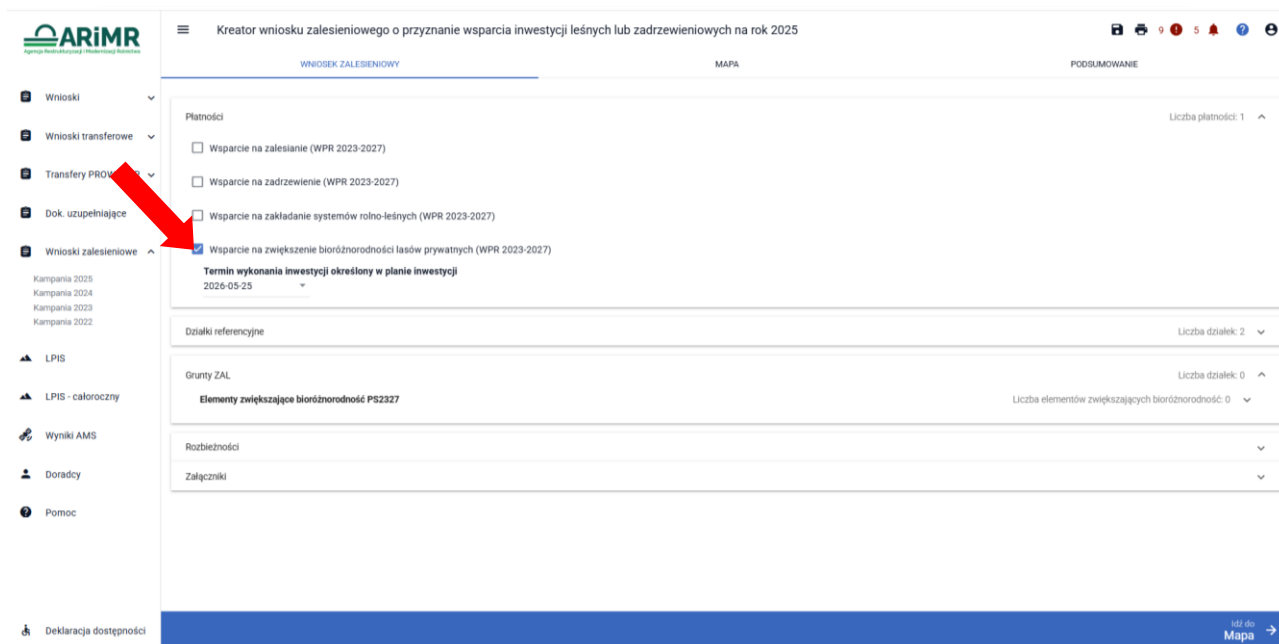
Wybrana działka z zaznaczoną warstwą referencyjną podświetla się na stronie MAPA.



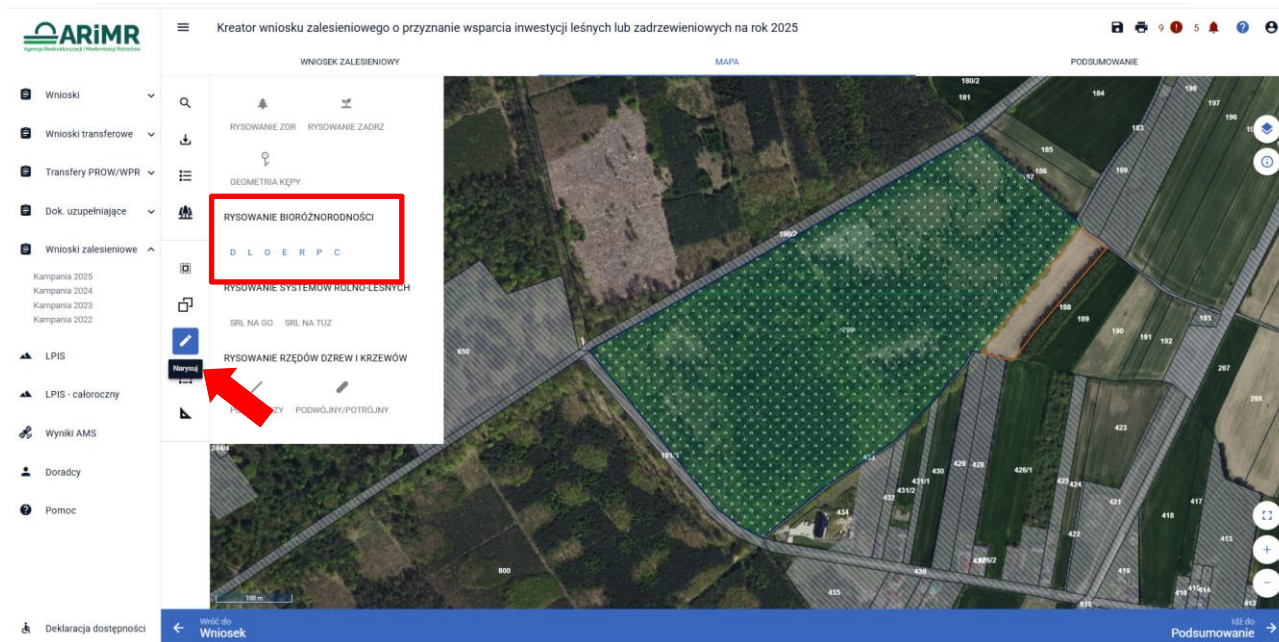
Po dodaniu działki referencyjnej należy wybrać właściwą inwestycję poprzez opcję przejęcia geometrii lub opcję rysowania

W celu narysowania uprawy należy w panelu bocznym wybrać ikonę „Narysuj”  oraz wybrać opcję „Rysowanie uprawy”.

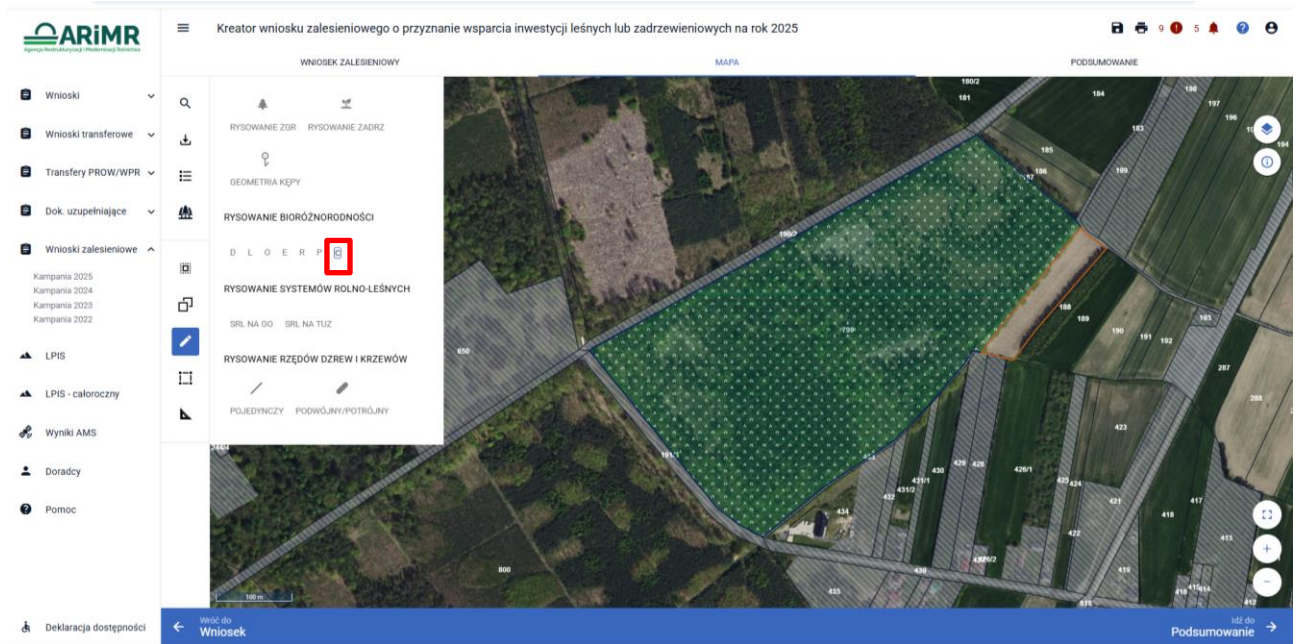
Rysowanie inwestycji na stronie MAPA musi być poprzedzone wyborem właściwego rodzaju wsparcia na stronie WNIOSEK.



Po wyborze opcji „Narysuj” pojawia się panel rysowania, na którym wybierz właściwą inwestycję.



Na poniższym przykładzie zaznaczono cięcia pielęgnacyjne.

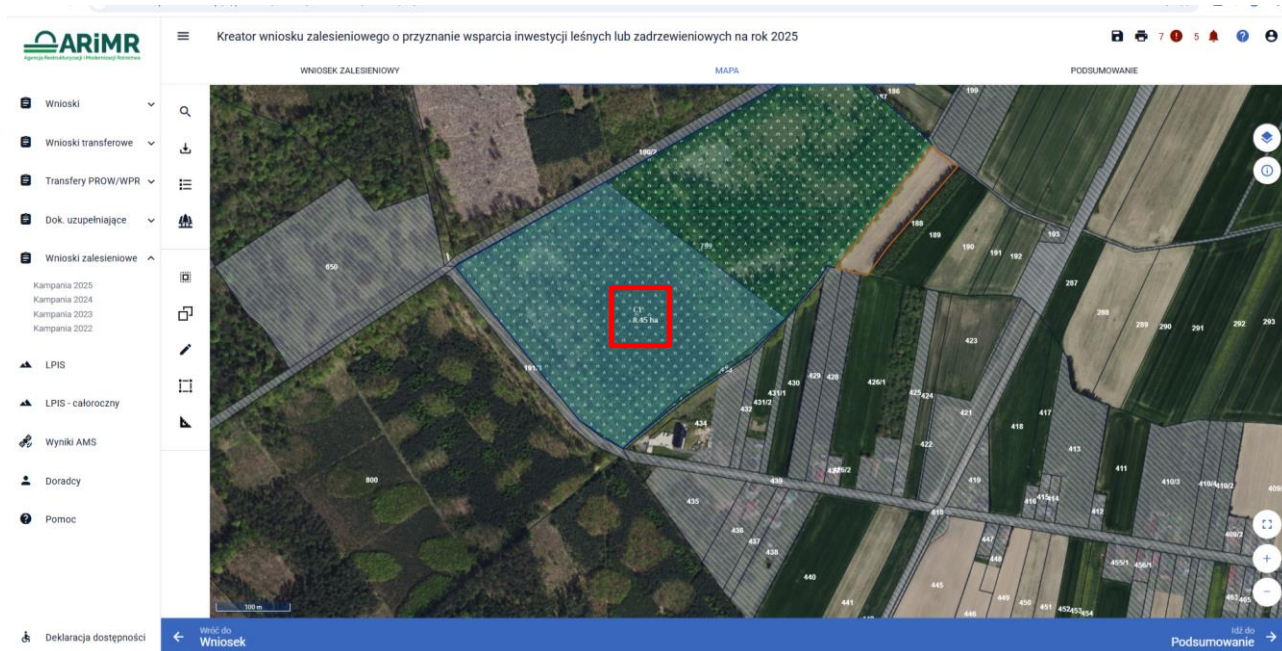


Po wybraniu ikony „Rysownie uprawy” należy rozpocząć rysowanie geometrii. Podczas tworzenia geometrii aplikacja na bieżąco prezentuje długości boków oraz powierzchnie tworzonego obiektu.

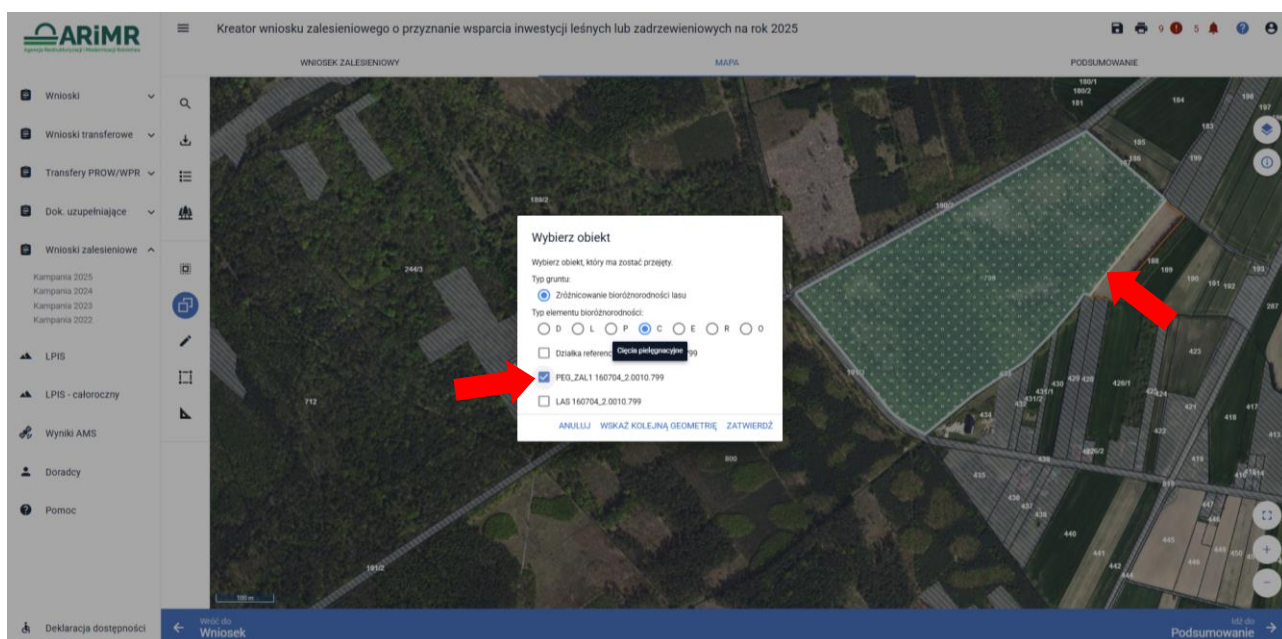


Zakończenie tworzenia geometrii odbywa się poprzez dociągnięcie obrysu do pierwszego punktu, z którego zaczęliśmy rysowanie (kliknięcie lewym przyciskiem myszki).

Wyrysowany obiekt inwestycji będzie miał nadany symbol i widoczną powierzchnię przeznaczoną do wsparcia

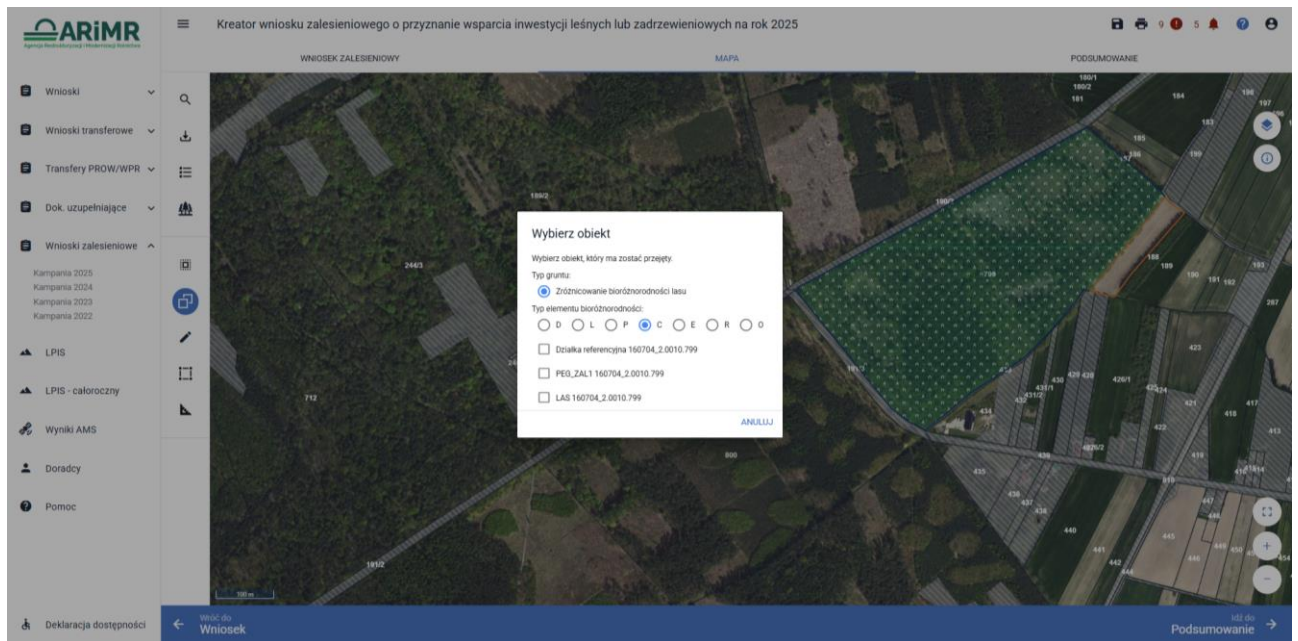


Podobnie w przypadku kopiowania geometrii wybieramy dany rodzaj inwestycji (typ elementu bioróżnorodności) oraz powierzchnię kwalifikowaną (rodzaj PEG lub całą działkę referencyjną).

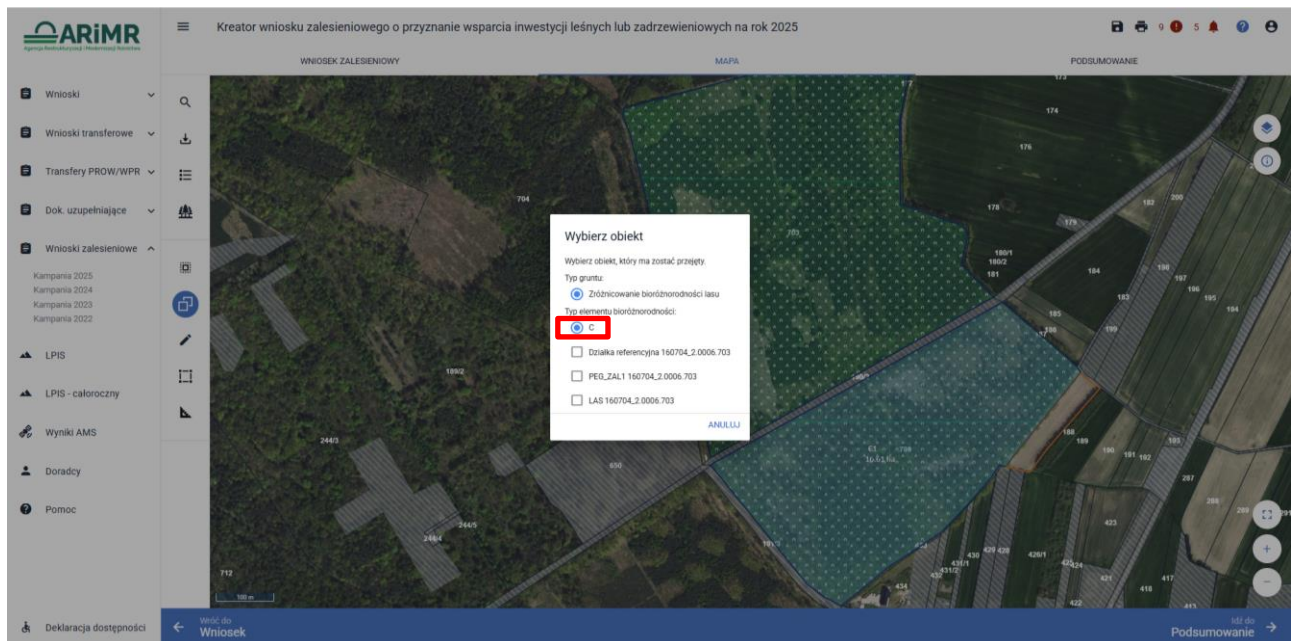


Ze względu na odrębny budżet finansowania przeznaczony na cięcia pielęgnacyjne i pozostałe rodzaje inwestycji, **wspólna deklaracja cięć pielęgnacyjnych (C) oraz pozostałych rodzajów inwestycji (D, P, L, E, R, O) na jednym wniosku została zablokowana**. W przypadku gdy na pierwszej działce referencyjnej zostały już wybrane cięcia pielęgnacyjne, to w przypadku dodania kolejnej działki referencyjnej istnieje jedynie możliwość wyboru tylko cięć pielęgnacyjnych.

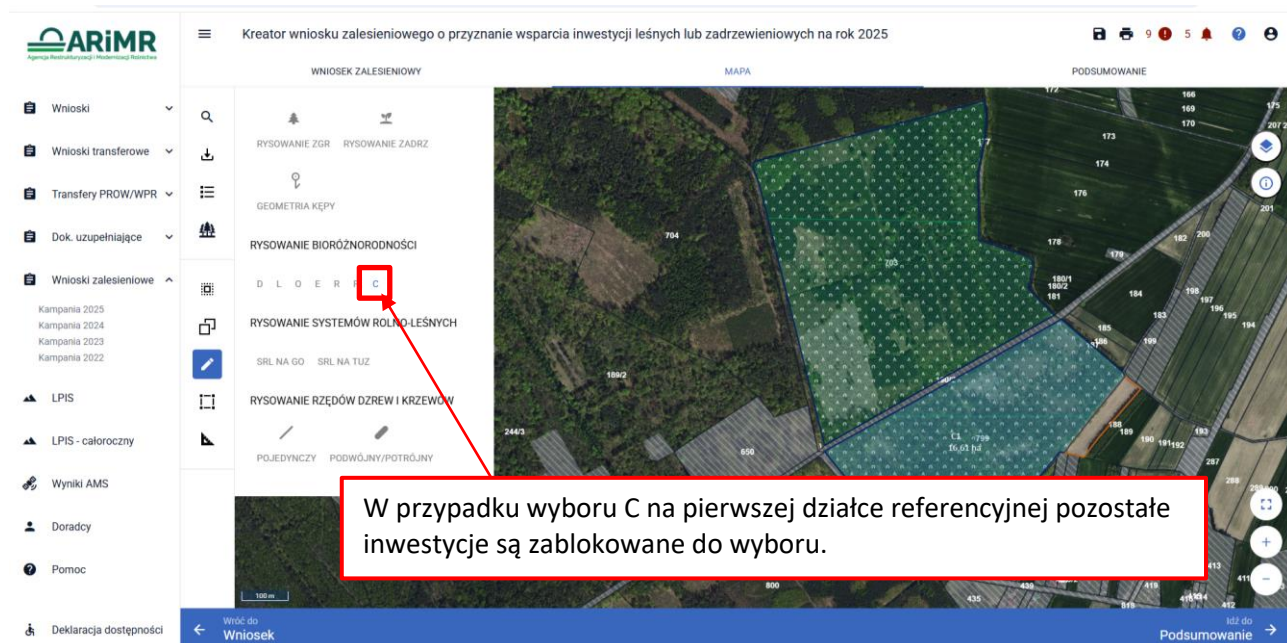
Wybór C, gdy zaznaczamy cięcia pielęgnacyjne jako pierwszą inwestycję we wniosku.



Widok przy zaznaczaniu kolejnej działki do cięć pielęgnacyjnych C.

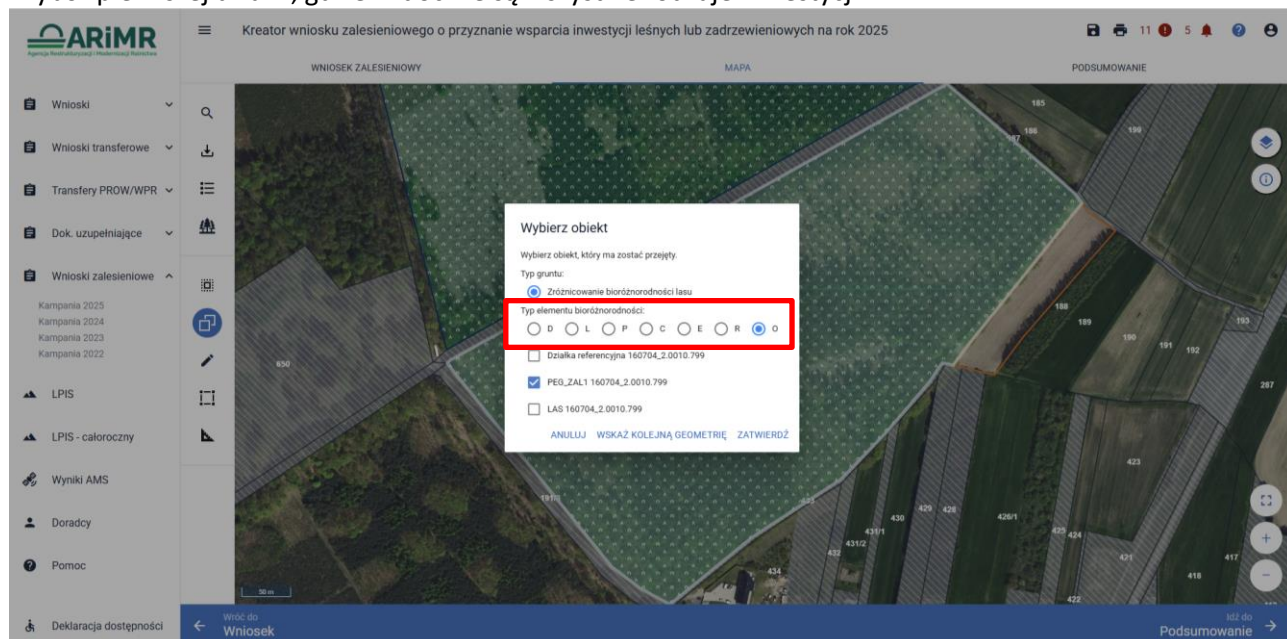


Podobnie przy opcji rysowania jeżeli zostanie wybrana inwestycja cięcia pielęgnacyjne (C), pozostałe inwestycje (D, L, P, L, E, R, O) są zablokowane i nie ma możliwości ich wybrania.

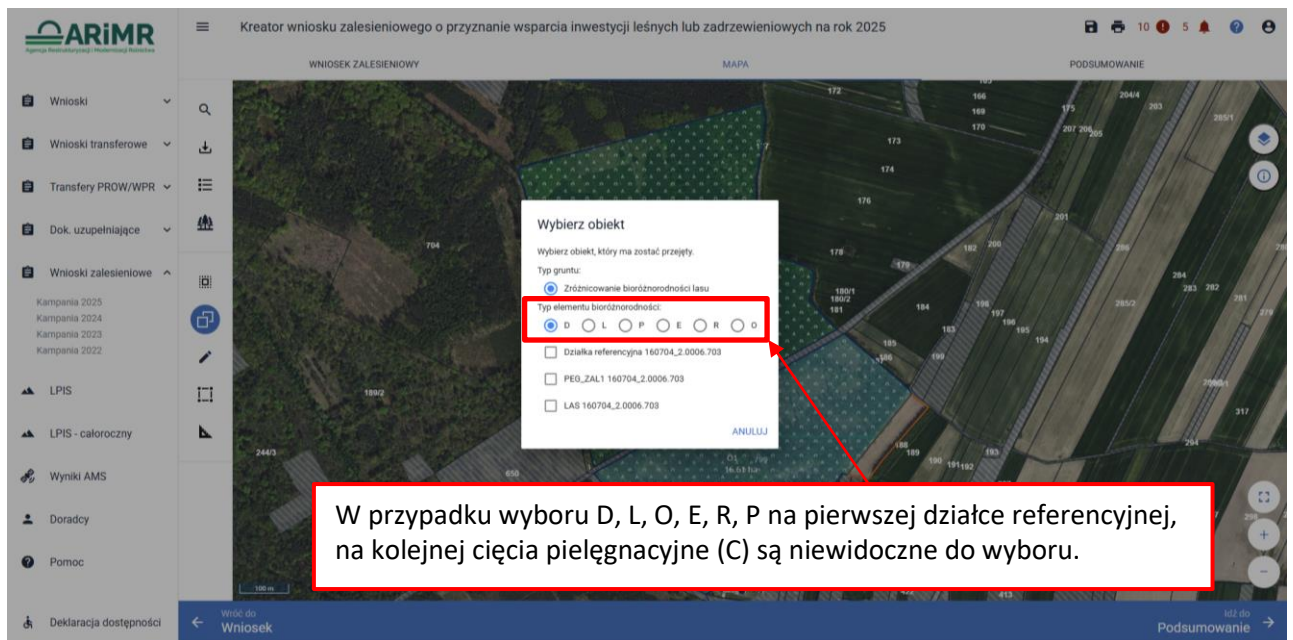


Natomiast w przypadku wyboru jednej lub kilku inwestycji z grupy D, L, P, E, R na pierwszej działce, przy wyborze kolejnej działki nie mamy możliwości wybrania inwestycji - cięcia pielęgnacyjne (C).

Wybór pierwszej działki, gdzie widoczne są wszystkie rodzaje inwestycji



Wybór kolejnej działki, gdzie nie ma możliwości wyboru już cięć pielęgnacyjnych (C).



Wybierz obiekt

Wybierz obiekt, który ma zostać przyjęty.

Typ gruntu:

- Zróżnicowanie bioróżnorodności lasu

Typ elementu bioróżnorodności lasu:

- D
- L
- P
- E
- R
- C

Działka referencyjna 160704_2.0006.703

PEG_ZAL1 160704_2.0006.703

LAS 160704_2.0006.703

ANULUJ

W przypadku wyboru D, L, O, E, R, P na pierwszej działce referencyjnej, na kolejnej cięcia pielęgnacyjne (C) są niewidoczne do wyboru.

Przy opcji rysowania również został wykluczony wybór cięć pielęgnacyjnych (C).



RYSOWANIE ZGR

RYSOWANIE ZADRZ

GEOMETRIA KĘPY

RYSOWANIE BIORÓŻNORODNOŚCI

- D
- L
- O
- E
- R
- C**

RYSOWANIE SYSTEMÓW ROLNO-LEŚNYCH

SRL NA GO

SRL NA TUZ

RYSOWANIE RZĘDÓW DRZEW I KRZEWÓW

POJEDYNCZY

PODWOJNY/POTRÓJNY

W przypadku wyboru D, L, O, E, R, P na pierwszej działce referencyjnej, na kolejnej cięcia pielęgnacyjne (C) są zablokowane do wyboru.

Jeżeli chcemy zawnioskować **zarówno o cięcia pielęgnacyjne jak i postać inwestycje** (drugie piętro, podszyt, luki, odnowienie drzewostanu, ekoton, remiza) **należy je zadeklarować w dwóch oddzielnych wnioskach**. W jednym roku nie ma ograniczeń co do liczby wniosków przy założeniu, że wnioskodawca nie przekroczy limitu łącznej powierzchni 40 ha w jednym roku.

Po wyrysowaniu działki na zakładce MAPA przejdź na zakładkę WNIOSEK ZALESIENIOWY.
 Po wybraniu inwestycji jest ona prezentowana na liście działek na zakładce WNIOSEK ZALESIENIOWY.

The screenshot shows the ARIMR application interface. The main content area is titled 'WNIOSEK ZALESIENIOWY'. Under the 'Działy referencyjne' section, there is a table with the following data:

Działy referencyjne	Liczba działek: 1
Grunty ZAL	Liczba działek: 1
Elementy zwiększające bioróżnorodność PS2327	Liczba elementów zwiększających bioróżnorodność: 1

Prezentowane są dane referencyjne wraz z powierzchnią.

The screenshot shows the ARIMR application interface. The main content area is titled 'WNIOSEK ZALESIENIOWY'. Under the 'Działy referencyjne' section, there is a table with the following data:

Działy referencyjne	Liczba działek: 1
160704_2_0010.799 SOWIN, Lambrówko, ryśki, OPOLSKIE	Grunty Deklarowane: C1
Numer księgi wieczystej	Nr KW: Brak
Powierzchnie z bazy referencyjnej	Powierzchnia: 17,45 ha
Powierzchnia całkowita działki referencyjnej	17,45 ha
Grunt orny (PEG_ORNY)	0,83 ha
PEG_ZAL1	16,61 ha
PEG_ROL_LES	0,83 ha
PEG_ZGR	0,83 ha

Działkę referencyjną należy uzupełnić o numer księgi wieczystej w formacie XXXX/XXXXXXXX/X.

Działy referencyjne	Grunty Deklarowane	Nr KW	Powierzchnia
160704_2_0010.799	C1	WA3M/00095878/5	17,45 ha

Powierzchnie z bazy referencyjnej	
Powierzchnia całkowita działki referencyjnej	17,45 ha
Grunt omy (PEG_ORNY)	0,83 ha
PEG_ZAL1	16,61 ha
PEG_ROL_LES	0,83 ha
PEG_ZGR	0,83 ha

W zakładce WNIOSK ZALESIENIOWY na liście „Grunty ZAL - Elementy zwiększające bioróżnorodności PS2327” prezentowana jest geometria działki oraz powierzchnia gruntu przeznaczanego pod inwestycję.

Grunty ZAL	Powierzchnia gruntu przeznaczanego pod inwestycję
C1	16,61 ha

W kolejnym kroku na zakładce WNIOSK ZALESIENIOWY należy wypełnić SKŁADOWE przyporządkowane do danych inwestycji, z uwzględnieniem położenia na działkach referencyjnych. Powierzchnie poszczególnych składowych płatności należy wprowadzić z dokładnością do dwóch miejsc po przecinku, np. 0,55 ha. Dla składowych, które nie są deklarowane do płatności, należy wprowadzić wartość 0,00 ha. Powierzchnię składowych powinna być zgodna z danymi zawartymi w planie inwestycji w TABELI 5. RODZAJ INWESTYCJI

UWAGA

Błędne zadeklarowanie składowych może być przyczyną odmowy wsparcia w części lub w całości.

Po wrysowaniu działek przeznaczonych do inwestycji w których planowane są nasadzenia (podszyt, drugie piętro, luki, odnowienie drzewostanu, ekoton, remizy), na stronie WNIOSK ZALESIENIOWY w sekcji SKŁADOWE wyświetla się komunikat informujący o uzupełnieniu pozostałych składowych w zakresie ochrony nasadzeń przed zwierzyną.

Wniosek Zalesieniowy

MAPA

PODSUMOWANIE

160704_2_0010_799 Powierzchnia 2,40 ha SKŁADOWE

Wprowadzono nieprawidłowe dane:
- nie wypełniono wszystkich obowiązkowych pól dla składowych.

Przebudowa składu gatunkowego drzewostanu przez dolesianie luk lub odnowienie drzewostanu uszkodzonego

na gruntach w warunkach korzystnych	2,40	(ha)
na gruntach o nachyleniu terenu powyżej 12°	0,00	(ha)

Zabiegi ochronne przed zwierzyną, w przypadku wprowadzania drugiego piętra w drzewostanie lub podszytu, lub dolesiania luk lub odnowienie drzewostanu uszkodzonego, lub założenia remizy lub założenie strefy ekotonowej

Zabezpieczenie przed zniszczeniem drzew lub krzewów repelentami		(ha)
Zabezpieczenie przed zniszczeniem drzew lub krzewów osłonkami		(ha)
Zabezpieczenie przed zniszczeniem drzew lub krzewów wełną owczą		(ha)
Zabezpieczenie przed zniszczeniem drzew lub krzewów 3 palikami		(ha)
Zabezpieczenie przed zniszczeniem drzew lub krzewów – ogrodzenie 2-metrową siatką metalową		(mb)

Nieprawidłowo wypełniona powierzchnia składowych oznaczona jest komunikatem: „Wprowadzono nieprawidłowe dane - powierzchnia składowych definiowanych na gruntach w warunkach korzystnych lub na gruntach o nachyleniu terenu powyżej 12° musi być zgodna z powierzchnią położenia działki rolnej w granicach działki ewidencyjnej. Dozwolone jest wybranie tylko jednej składowej - całość położona na gruntach w warunkach korzystnych lub całość położona na gruntach o nachyleniu terenu powyżej 12°. W przypadku położenia gruntów w części na gruntach o nachyleniu terenu powyżej 12° rolnik deklaruje całość na gruntach o nachyleniu terenu powyżej 12°.”

Wniosek Zalesieniowy

MAPA

PODSUMOWANIE

160704_2_0010_799 Powierzchnia 2,40 ha SKŁADOWE

Wprowadzono nieprawidłowe dane:
- powierzchnia składowych definiowanych na gruntach w warunkach korzystnych lub na gruntach o nachyleniu terenu powyżej 12° musi być zgodna z powierzchnią położenia działki rolnej w granicach działki ewidencyjnej. Dozwolone jest wybranie tylko jednej składowej - całość położona na gruntach w warunkach korzystnych lub całość położona na gruntach o nachyleniu terenu powyżej 12°. W przypadku położenia gruntów w części na gruntach o nachyleniu terenu powyżej 12° rolnik deklaruje całość na gruntach o nachyleniu terenu powyżej 12°.

Przebudowa składu gatunkowego drzewostanu przez dolesianie luk lub odnowienie drzewostanu uszkodzonego

na gruntach w warunkach korzystnych	0,00	(ha)
na gruntach o nachyleniu terenu powyżej 12°	1,99	(ha)

Zabiegi ochronne przed zwierzyną, w przypadku wprowadzania drugiego piętra w drzewostanie lub podszytu, lub dolesiania luk lub odnowienie drzewostanu uszkodzonego, lub założenia remizy lub założenie strefy ekotonowej

Zabezpieczenie przed zniszczeniem drzew lub krzewów repelentami	0,00	(ha)
Zabezpieczenie przed zniszczeniem drzew lub krzewów osłonkami	0,00	(ha)
Zabezpieczenie przed zniszczeniem drzew lub krzewów wełną owczą	0,00	(ha)
Zabezpieczenie przed zniszczeniem drzew lub krzewów 3 palikami	0,00	(ha)
Zabezpieczenie przed zniszczeniem drzew lub krzewów – ogrodzenie 2-metrową siatką metalową	0,00	(mb)

W przypadku błędnego zadeklarowania składowych ukształtowania terenu (korzystne i nachylenie powyżej 12 stopni), pojawia się komunikat: „Wprowadzono nieprawidłowe dane - powierzchnia położenia działki

rolnej w granicach danej działki ewidencyjnej musi być równa zadeklarowanej powierzchni, przy czym deklaracja powierzchni powinna obejmować wskazanie tylko jednej składowej spośród "Zróżnicowanie struktury drzewostanu przez wprowadzenie podszytu na gruntach w warunkach korzystnych" lub "Zróżnicowanie struktury drzewostanu przez wprowadzenie podszytu na gruntach o nachyleniu terenu powyżej 12°". W przypadku, gdy element inwestycji jest położony przynajmniej w części na gruntach o nachyleniu terenu powyżej 12°, wówczas całą powierzchnię należy zadeklarować w ramach składowej "na gruntach o nachyleniu terenu powyżej 12°".

Wprowadzono nieprawidłowe dane:

- powierzchnia położenia działki rolnej w granicach danej działki ewidencyjnej musi być równa zadeklarowanej powierzchni, przy czym deklaracja powierzchni powinna obejmować wskazanie tylko jednej składowej spośród "Przebudowa składu gatunkowego drzewostanu przez dolesianie luk na gruntach w warunkach korzystnych" lub "Przebudowa składu gatunkowego drzewostanu przez dolesianie luk na gruntach o nachyleniu terenu powyżej 12". W przypadku, gdy element inwestycji jest położony przynajmniej w części na gruntach o nachyleniu terenu powyżej 12", wówczas całą powierzchnię należy zadeklarować w ramach składowej "na gruntach o nachyleniu terenu powyżej 12".

Dodatkowo w przypadku błędnego zadeklarowania składowych w zakresie ukształtowania terenu (korzystne i nachylenie powyżej 12 stopni), niezgodnie z warstwami ukształtowania terenu na zakładce MAPA, pojawia się błąd o braku położenia gruntu na nachyleniu lub w warunkach korzystnych.

Dla gruntu L1 zadeklarowano składowe Przebudowa składu gatunkowego drzewostanu przez dolesianie luk lub odnowienie drzewostanu uszkodzonego w warunkach korzystnych oraz na gruntach o nachyleniu terenu powyżej 12. Inwestycja nie jest położona na gruntach o nachyleniu terenu powyżej 12, dlatego całą powierzchnię należy zadeklarować w ramach składowej „w warunkach korzystnych”.

Po prawidłowym wypełnieniu składowych powyższy komunikat znika.

WNIOSZEK ZALESIENIOWY		MAPA	PODSUMOWANIE
L1	Powierzchnia gruntu przeznaczanego pod inwestycję 2,40 ha		
Uwagi (opcjonalnie)			
0 / 450			
Polożenie gruntu przeznaczanego pod inwestycję			
160704_2_0010_799	Powierzchnia: 2,40 ha		SKŁADOWE
Przebudowa składu gatunkowego drzewostanu przez dolesianie luk lub odnowienie drzewostanu uszkodzonego			
na gruntach w warunkach korzystnych	2,40	(ha)	
na gruntach o nachyleniu terenu powyżej 12°	0,00	(ha)	
Zabiegi ochronne przed zwierzyną, w przypadku wprowadzania drugiego piętra w drzewostanie lub podszytu, lub dolesiania luk lub odnowienie drzewostanu uszkodzonego, lub założenia remizy lub założenie strefy ekotonowej			
Zabezpieczenie przed zniszczeniem drzew lub krzewów repelentami	0,00	(ha)	
Zabezpieczenie przed zniszczeniem drzew lub krzewów osłonkami	0,00	(ha)	
Zabezpieczenie przed zniszczeniem drzew lub krzewów wełną owczą	0,00	(ha)	
Zabezpieczenie przed zniszczeniem drzew lub krzewów 3 palikami	0,00	(ha)	
Zabezpieczenie przed zniszczeniem drzew lub krzewów – ogrodzenie 2-metrową siatką metalową			

W przypadku inwestycji w których planowane są nasadzenia (podszyt, drugie piętro, luki lub odnowienie drzewostanu, ekoton i remizy) pojawiają się również składowe dotyczące zabiegów ochronnych przed zwierzyną.

WNIOSZEK ZALESIENIOWY		MAPA	PODSUMOWANIE
Polożenie gruntu przeznaczanego pod inwestycję			
160704_2_0010_799	Powierzchnia: 2,40 ha		SKŁADOWE
Przebudowa składu gatunkowego drzewostanu przez dolesianie luk lub odnowienie drzewostanu uszkodzonego			
na gruntach w warunkach korzystnych	2,40	(ha)	
na gruntach o nachyleniu terenu powyżej 12°	0,00	(ha)	
Zabiegi ochronne przed zwierzyną, w przypadku wprowadzania drugiego piętra w drzewostanie lub podszytu, lub dolesiania luk lub odnowienie drzewostanu uszkodzonego, lub założenia remizy lub założenie strefy ekotonowej			
Zabezpieczenie przed zniszczeniem drzew lub krzewów repelentami	0,00	(ha)	
Zabezpieczenie przed zniszczeniem drzew lub krzewów osłonkami	0,00	(ha)	
Zabezpieczenie przed zniszczeniem drzew lub krzewów wełną owczą	2,00	(ha)	
Zabezpieczenie przed zniszczeniem drzew lub krzewów 3 palikami	0,20	(ha)	
Zabezpieczenie przed zniszczeniem drzew lub krzewów – ogrodzenie 2-metrową siatką metalową	0,00	(mb)	

Składowe dotyczą zabiegów ochronnych przed zwierzyną takich jak:

- zabezpieczanie przed zniszczeniem drzew lub krzewów repelentami – deklarowane w ha
- zabezpieczanie przed zniszczeniem drzew lub krzewów osłonkami – deklarowane w ha
- zabezpieczanie przed zniszczeniem drzew lub krzewów wełną owczą – deklarowane w ha
- zabezpieczanie przed zniszczeniem drzew lub krzewów 3 palikami – deklarowane w ha
- zabezpieczanie przed zniszczeniem drzew lub krzewów – ogrodzenie 2-metrową siatką metalową – deklarowane w mb – obowiązkowe dla remiz (R).

Składowe do ochrony przed zwierzyną wypełnia się na podstawie TABELI 5. RODZAJ INWESTYCJI planu inwestycji wykonanego przez Nadleśniczego.

W przypadku zabezpieczenia repelentami, które będą stosowane w przyszłym okresie jesienno-zimowym, należy dokonać zakupu w celu ich udokumentowania wraz ze złożonym oświadczeniem o realizacji inwestycji. W przypadku edycji składowych dotyczących ochrony przed zwierzyną, gdy suma powierzchni składowych będzie większa od powierzchni danej inwestycji na zakładce MAPA, będzie pojawiać się błąd kompletności „Dla gruntu- zwiększenie bioróżnorodności lasów zadeklarowana suma wartości składowych Zabezpieczenie repelentami, Zabezpieczenie 3 palikami, Zabezpieczenie wetną owczą, Zabezpieczenie osłonkami dla położenia działki referencyjnej jest większa niż powierzchnia deklarowana położenia.”

ARIMR

Kreator wniosku zalesieniowego o przyznanie wsparcia inwestycji leśnych lub zadrzewieniowych na rok 2025

WNIOSEK ZALESIENIOWY MAPA

160708_2.0003.120/1 Powierzchnia: 11,19 ha

Przebudowa składu gatunkowego drzewostanu przez dolesianie luk lub odnowienie drzewostanu uszkodzonego

na gruntach w warunkach korzystnych	11,19
na gruntach o nachyleniu terenu powyżej 12°	0,00

Zabiegi ochronne przed zwierzyną, w przypadku wprowadzania drugiego piętra w drzewostanie lub podszytu, lub dolesiania luk lub odnowienie drzewostanu uszkodzonego, lub założenia strefy ekotonowej

Zabezpieczenie przed zniszczeniem drzew lub krzewów repelentami	21,00	(ha)
Zabezpieczenie przed zniszczeniem drzew lub krzewów osłonkami	0,00	(ha)
Zabezpieczenie przed zniszczeniem drzew lub krzewów wetną owczą	0,00	(ha)
Zabezpieczenie przed zniszczeniem drzew lub krzewów 3 palikami	0,00	(ha)
Zabezpieczenie przed zniszczeniem drzew lub krzewów - ogrodzenie 2-metrową siatką metalową	0,00	(mb)

Błędy Liczba błędów: 2

Uwaga, wsparcie w ramach zwiększania bioróżnorodności lasów prywatnych nie przysługuje do gruntu, na którym jest realizowane zobowiązanie do pielęgnacji zalesienia wykonanego w ramach działania Wsparcie na zalesienie i tworzenie terenów zalesionych objętego PROW na lata 2014 - 2020 oraz w ramach interwencji Premie z tytułu zalesień, zadrzewień lub systemów rolno-leśnych objętej PS WPR na lata 2023-2027. Przed wysłaniem wniosku sprawdź czy deklaracja w ramach zwiększania bioróżnorodności lasów prywatnych nie pokrywa się z deklaracją w ramach wskazanych płatności we wniosku o przyznanie płatności bezpośrednich.

Dla gruntu O1 - zwiększenie bioróżnorodności lasów zadeklarowana suma wartości składowych Zabezpieczenie repelentami, Zabezpieczenie 3 palikami, Zabezpieczenie wetną owczą, Zabezpieczenie osłonkami dla położenia działki referencyjnej 160708_2.0003.120/1 jest większa niż powierzchnia deklarowana położenia.

W przypadku edycji pozostałych składowych (innych niż ochronne), gdy suma powierzchni składowych będzie różna od powierzchni danej inwestycji na zakładce MAPA, dodatkowym zabezpieczeniem będzie błąd kompletności „Dla gruntu zadeklarowana suma powierzchni składowych na gruntach dla położenia działki referencyjnej ... jest różna od powierzchni tego położenia.

ARIMR

Kreator wniosku zalesieniowego o przyznanie wsparcia inwestycji leśnych lub zadrzewieniowych na rok 2025

WNIOSEK ZALESIENIOWY MAPA

160704_2.0010.799 Powierzchnia: 2,40 ha

Położenie gruntu przeznaczanego pod inwestycję

Wprowadzono nieprawidłowe dane:

- powierzchnia składowych definiowanych na gruntach w warunkach korzystnych lub na gruntach o nachyleniu terenu powyżej 12° musi być zgodna z powierzchnią położenia działki rolnej w gruncie
- Dozwolone jest wybranie tylko jednej składowej - całość położona na gruntach w warunkach korzystnych lub całość położona na gruntach o nachyleniu terenu powyżej 12°. W przypadku położenia na gruntach o nachyleniu terenu powyżej 12° rolnik deklaruje całość na gruntach o nachyleniu terenu powyżej 12°.

na gruntach w warunkach korzystnych	1,98
na gruntach o nachyleniu terenu powyżej 12°	0,00

Zabiegi ochronne przed zwierzyną, w przypadku wprowadzania drugiego piętra w drzewostanie lub podszytu, lub dolesiania luk lub odnowienie drzewostanu uszkodzonego, lub założenia reimyzy lub założenia strefy ekotonowej

Zabezpieczenie przed zniszczeniem drzew lub krzewów repelentami	0,00	(ha)
Zabezpieczenie przed zniszczeniem drzew lub krzewów osłonkami	0,00	(ha)
Zabezpieczenie przed zniszczeniem drzew lub krzewów wetną owczą	2,00	(ha)
Zabezpieczenie przed zniszczeniem drzew lub krzewów 3 palikami	0,20	(ha)
Zabezpieczenie przed zniszczeniem drzew lub krzewów - ogrodzenie 2-metrową siatką metalową	0,00	(mb)

Dla gruntu L1 zadeklarowana suma powierzchni składowych Przebudowa składu gatunkowego drzewostanu przez dolesianie luk lub odnowienie drzewostanu uszkodzonego na gruntach w warunkach korzystnych oraz na gruntach o nachyleniu terenu powyżej 12° dla położenia działki referencyjnej 160704_2.0010.799 jest różna od powierzchni tego położenia.

W następnym kroku w przypadku istniejących rozbieżności należy je opisać.

ARIMR

Kreator wniosku zalesieniowego o przyznanie wsparcia inwestycji leśnych lub zadrzewieniowych na rok 2025

WNIOSEK ZALESIENIOWY MAPA PODSUMOWANIE

Wnioski

Wnioski transferowe

Transfery PROW/WPR

Dok. uzupełniające

Wnioski zalesieniowe

LPIS

LPIS - całoroczny

Wyniki AMS

Doradcy

Pomoc

Rozbieżności

Lista rozbieżności z obsługiwane wniosku

Liczba rozbieżności: 1

01-0001_ROZB_1

Grunt: L1

Uzpełnij opis

9 / 2700

DODAJ ZAŁĄCZNIK

Deklaracja dostępności

Idź do Mapa

W sekcji Załączniki dla każdego rodzaju wsparcia należy dodać właściwe załączniki.

ARIMR

Kreator wniosku zalesieniowego o przyznanie wsparcia inwestycji leśnych lub zadrzewieniowych na rok 2025

WNIOSEK ZALESIENIOWY MAPA PODSUMOWANIE

Wnioski

Wnioski transferowe

Transfery PROW/WPR

Dok. uzupełniające

Wnioski zalesieniowe

LPIS

LPIS - całoroczny

Wyniki AMS

Doradcy

Pomoc

Wsparcie na zaobronienie (WPR 2023-2027)

Wsparcie na zakładanie systemów rolno-leśnych (WPR 2023-2027)

Wsparcie na zwiększenie bioróżnorodności lasów prywatnych (WPR 2023-2027)

Termin wykonania inwestycji określony w planie inwestycji

2026-05-25

Działy referencyjne

Liczba działek: 2

Grunty ZAL

Liczba działek: 1

Elementy zwiększające bioróżnorodność PS2327

L1

Powierzchnia gruntu przeznaczona pod inwestycję 2,40 ha

Liczba elementów zwiększających bioróżnorodność: 1

Rozbieżności

Lista rozbieżności z obsługiwane wniosku

Brak zgłoszonych rozbieżności.

Lista rozbieżności z poprzednich wniosków

Rozwiń panel w celu pobrania rozbieżności z poprzednich wniosków.

Załączniki

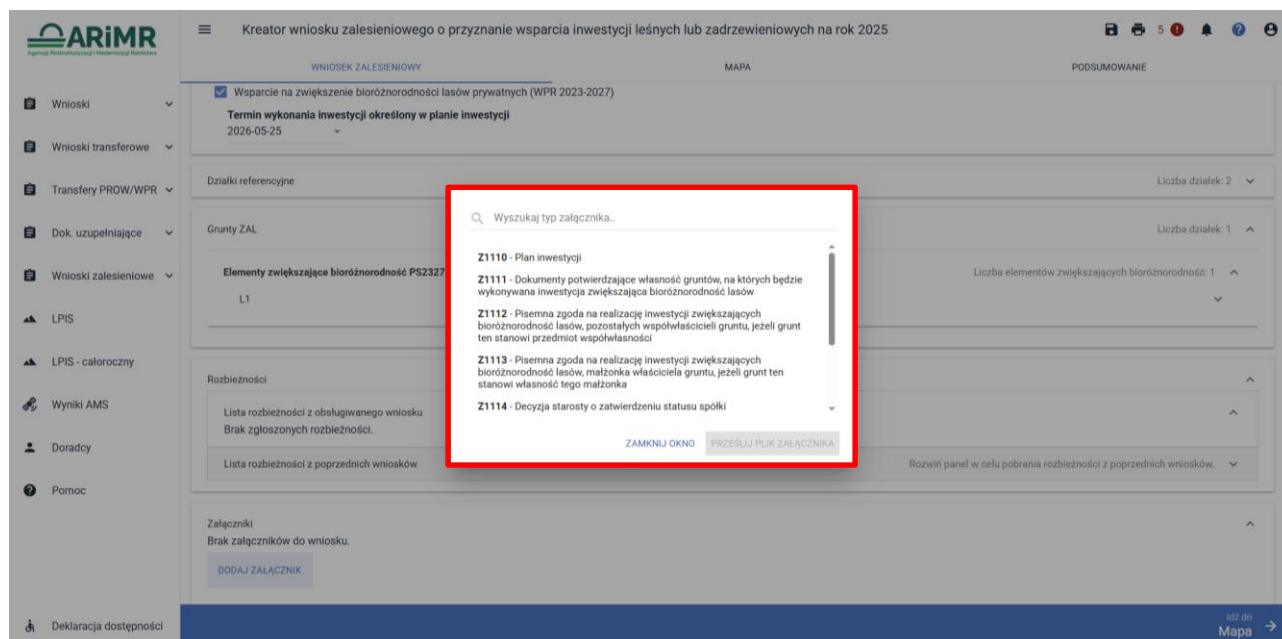
Brak załączników do wniosku.

DODAJ ZAŁĄCZNIK

Deklaracja dostępności

Idź do Mapa

Należy kliknąć w DODAJ ZAŁĄCZNIK, wówczas pojawi się rozwijalna lista załączników, z której należy wybrać właściwy załącznik.



Załączniki obowiązkowe

Z1110 - Plan inwestycji

- plan inwestycji poza dokumentami dołączonymi do wniosku o sporządzenia planu inwestycji, powinien zawierać *Listę kontrolną w ramach interwencji zwiększanie bioróżnorodności lasów prywatnych, objętej Planem Strategicznym WPR na lata 2023-2027* wypełnioną przez nadleśniczego.

Załączniki dodatkowe – opcjonalne.

Z1111 - Dokumenty potwierdzające własność gruntów, na których będzie wykonywana inwestycja zwiększająca bioróżnorodność lasów – w przypadku, gdy nie wpisano numeru księgi wieczystej lub gdy ten numer jest nieprawidłowy.

Z1114 - Decyzja starosty o zatwierdzeniu statusu spółki – w przypadku wnioskowania przez spółkę do sprawowania zarządu nad wspólnotą gruntową

Z1113 - Pisemna zgoda na realizację inwestycji zwiększających bioróżnorodność lasów, małżonka właściciela gruntu, jeżeli grunt ten stanowi własność tego małżonka

Z1112 - Pisemna zgoda na realizację inwestycji zwiększających bioróżnorodność lasów, pozostałych współwłaścicieli gruntu, jeżeli grunt ten stanowi przedmiot współwłasności

Z1120 - Załącznik do rozbieżności

Z1121 – Odpis aktualny z Centralnej Informacji Krajowego Rejestru Sądowego lub wypis z ewidencji - w przypadku, gdy o wsparcie ubiega się stowarzyszenie

Z1119 - Inny

Po dodaniu właściwych załączników należy również zaznaczyć informację w zakresie wymaganych elementów i podpisów jeżeli załącznik zawiera wszystkie elementy i podpisy.

The screenshot shows the 'Załączniki' section of the application. It contains two entries:

- Attachment 1: 'Plan_inwestycji.pdf' (Z1110 - Plan inwestycji). The checkbox 'Czy załącznik zawiera wymagane elementy/podpisy' is checked.
- Attachment 2: 'Akt_własności.pdf' (Z1111 - Dokumenty potwierdzające własność gruntów, na których będzie wykonywana inwestycja zwiększająca bioróżnorodność lasów). The checkbox 'Czy załącznik zawiera wymagane elementy/podpisy' is checked.

Jeśli nie podałeś numeru księgi wieczystej obowiązkowo musisz dołączyć dokumenty potwierdzające własność oraz współwłasność zadeklarowanych gruntów. Pojawi się błąd informujący dotyczący braku numeru księgi wieczystej. Błąd ma charakter informacji i nie znika po dodaniu w sekcji Załączniki, dokumentów potwierdzających własność.

The screenshot shows an error message in the 'Błędy' (Errors) section. A blue arrow points from the error message to the 'Numer księgi wieczystej' field in the 'Dane referencyjne' section. The error message reads:

Uwaga, wsparcie w ramach zwiększania bioróżnorodności lasów prywatnych nie przysługują do gruntów, na których jest realizowana odwołana do zwiększania wykonanego w ramach działania Wsparcie na zalesianie i tworzenie terenów zielonych objętego PROW na lata 2014 - 2020 oraz w ramach inwestycji Premie w tydziele zalesień, podlewani lub systemów rolniczych objętego PI WPR na lata 2022-2027. Przed wykonaniem wniosku sprawdzić czy deklaracja w ramach zwiększania bioróżnorodności lasów prywatnych nie pokrywa się z deklaracją w ramach wskazanych płatności we wniosku o przyznanie płatności bezpośrednich.

Nie wskazano numeru księgi wieczystej dla działki referencyjnej 160103_3_0048_231. W przypadku gdy nie określono numeru księgi wieczystej należy dołączyć dokument potwierdzający własność.

Gdy podałeś prawidłowy numer księgi wieczystej, należy dołączyć Plan inwestycji oraz załączniki dodatkowe, jeśli istnieje taka potrzeba.

Kreator wniosku zalesieniowego o przyznanie wsparcia inwestycji leśnych lub zadrzewieniowych na rok 2025

WNIOSEK ZALESIENIOWY MAPA PODSUMOWANIE

Wnioski
Wnioski transferowe
Transfery PROW/WPR
Dok. uzupełniające
Wnioski zalesieniowe
LPIS
LPIS - całoroczny
Wyniki AMS
Doradcy
Pomoc

Działki referencyjne

160703_5_0048_751	POLSKIE	Grupy Deklarowane: C1	Nr KW: WAZM/00095878/5	Powierzchnia: 14,77 ha	Liczba działek: 1
Numer księgi wieczystej: WASM/00095878/5					
Powierzchnie z bazy referencyjnej					
Powierzchnia całkowita działki referencyjnej					
Powierzchnie w opłacie (PEG_ORNY)					
ZAL1					
ZGR					
SR_L_TUZ					

Powierzchnie referencyjne dla wszystkich działek

Grupy deklarowane: C1

Liczba elementów: 1

Grupy deklarowane: C1

Powierzchnia gruntu przeznaczona pod inwestycję: 14,77 ha

Liczba elementów zwiększających bioróżnorodność: 1

Załączniki

Liczba załączników: 2

- Plan_inwestycji.pdf
- Z1110 - Plan inwestycji
- Zgoda_współwłaścicieli.pdf
- Z1112 - Pismenna zgoda na realizację inwestycji zwiększających bioróżnorodność lasów, pozostałych współwłaścicieli gruntu, jeżeli grunt ten stanowi przedmiot współwłasności

Czy załącznik zawiera wymagane elementy/podpisz

Czy załącznik zawiera wymagane elementy/podpisz

Deklaracja dostępności

Widok Maps

5. Wnioskowanie o Wsparcie na zalesianie – szczegóły deklaracji.

Wsparcie jest przyznawana w formie ryczałtu, na zalesianie gruntów rolnych lub na zalesianie gruntów z sukcesją naturalną, gdzie planowane jest dolesienie sztuczne. Zalecenia i wymogi zalesienia określone są w Planie zalesienia sporządzanym przez Nadleśniczego. W tym wniosku podmiot ubiegającego się o przyznanie pomocy może się ubiegać o wsparcie na zalesianie. Ze względu, że zalesianie jest programem wieloletnim (5 lub 12 lat) w kolejnych latach wnioskodawca może wnioskować o premię pielęgnacyjną i zalesieniową we wniosku o przyznanie płatności (płatstwowym).

Uwaga:

W przypadku gruntów pokrytych w 80% drzewami lub krzewami pochodzących z sukcesją naturalną, dla których nie jest wymagane wykonanie zalesienia, zgodnie z planem zalesienia, nie ma potrzeby uzupełnienia powierzchni przez dolesienie sztuczne. Właściciel gruntu jest uprawniony do otrzymania premii pielęgnacyjnej i premii zalesieniowej. W celu otrzymania tych premii należy złożyć wniosek o przyznanie płatności w terminie składania tych wniosków, z zaznaczoną płatnością – Pierwsza premia pielęgnacyjna i zalesieniowa dla gruntów z sukcesją naturalną (WPR2023-2027) (ZGR2327SN).

Wnioskując o wsparcie na zalesianie na zakładce WNIOSEK ZALESIENIOWY w sekcji Płatności zaznaczamy płatność „Wsparcie na zalesianie”.

Kreator wniosku zalesieniowego o przyznanie wsparcia inwestycji leśnych lub zadrzewieniowych na rok 2025

WNIOSEK ZALESIENIOWY MAPA PODSUMOWANIE

Płatności Liczba płatności: 1

Wsparcie na zalesianie (WPR 2023-2027)
Termin wykonania zalesienia określony w planie zalesienia
Wybierz datę

Wsparcie na zadrzewienie (WPR 2023-2027)

Wsparcie na zakładanie systemów rolno-leśnych (WPR 2023-2027)

Wsparcie na zwiększenie bioróżnorodności lasów prywatnych (WPR 2023-2027)

Działki referencyjne Liczba działek: 0

Grunty ZAL Liczba działek: 0

Rozbieżności

Załączniki

Idź do Mapa

W pierwszej kolejności musimy wybrać działkę poprzez wyszukiwanie proste lub zaawansowane lub przez opcję Dodaj działkę lub przez przejęcie działek z wniosku PLA. Poniżej zaprezentowano dodanie działki przez wyszukiwanie.



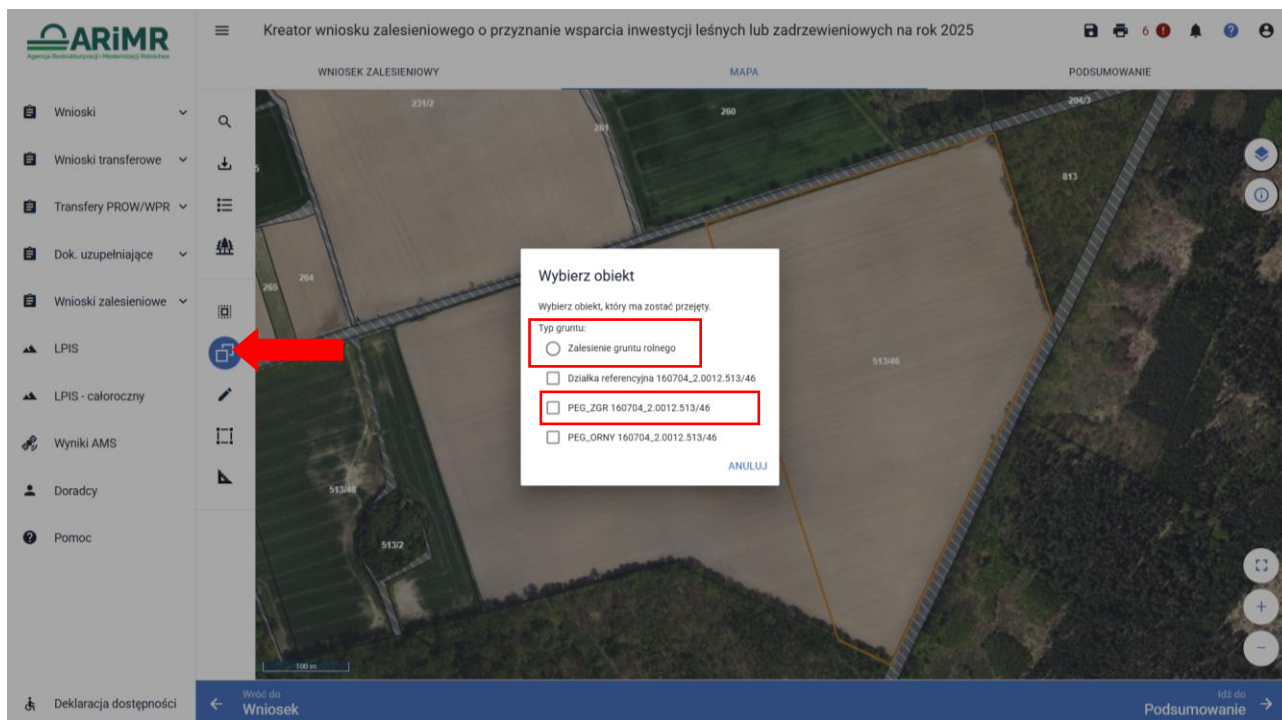
Działka z zaznaczoną warstwą referencyjną podświetla się na stronie MAPA.



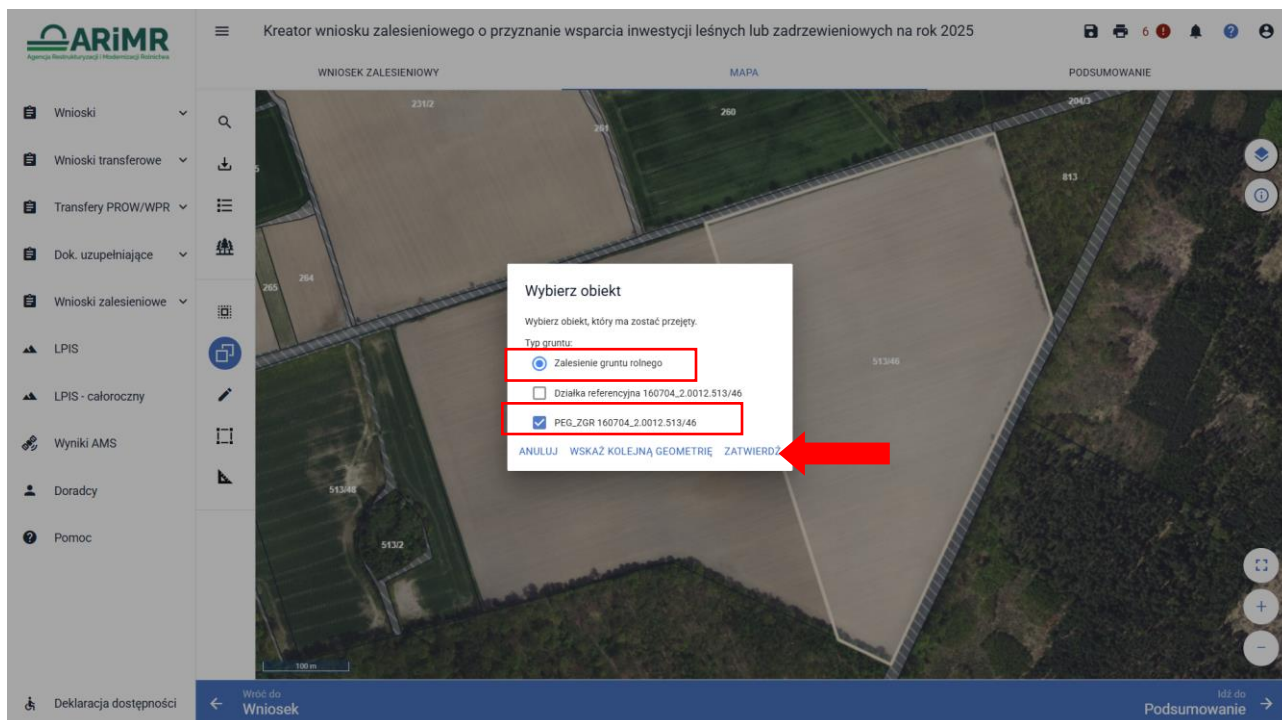
W następnym kroku należy określić uprawę przez przejęcie geometrii zalesienia lub rysowanie zalesienia

Aby wyrysować działkę do zalesienia, musi być na zakładce WNIOSEK ZALESIENIOWY zaznaczona płatność „Wsparcie na zalesianie”.

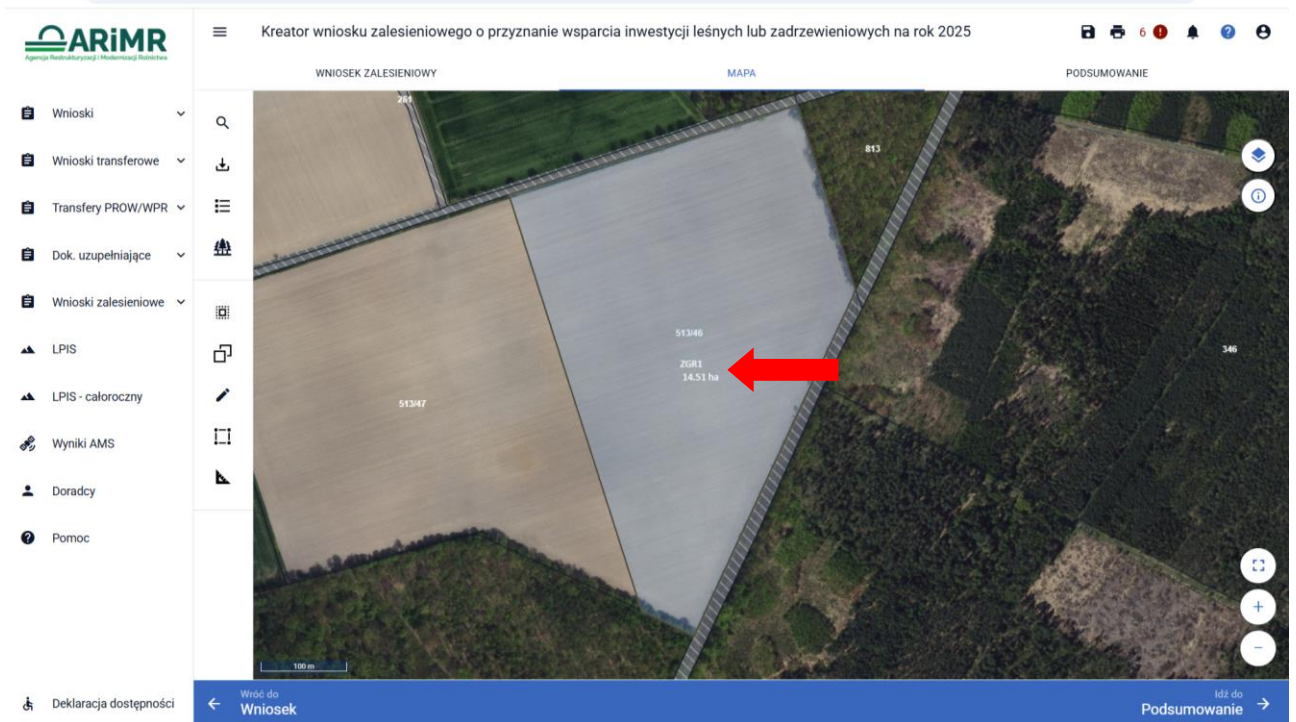
Dla Zalesienia podświetla się obszar kwalifikowany PEG_ZGR.



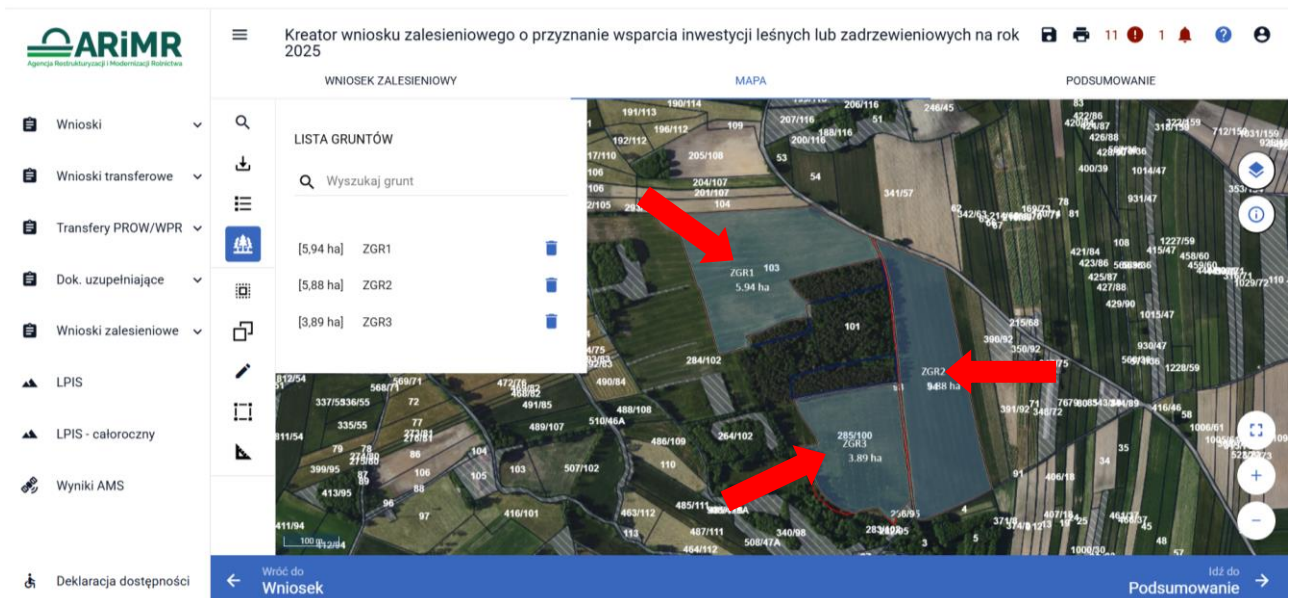
Należy wybrać „Zalesienie” oraz typ gruntu PEG_ZGR – kwalifikowana warstwa gruntów do zalesienia.



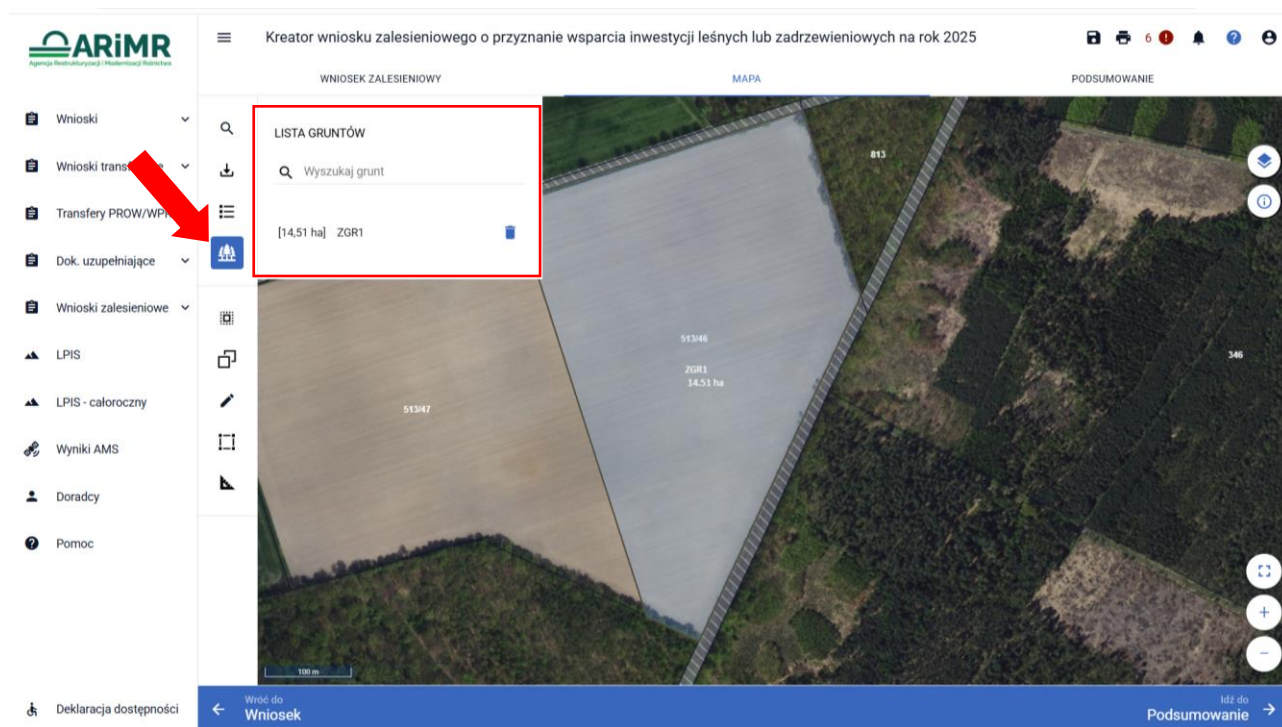
Po użyciu przycisku ZATWIERDŹ na MAPIE widać działkę zalesioną ZGR1 wraz z powierzchnią deklarowaną do wsparcia.



Po narysowaniu działki przeznaczonej do zalesienia w lewym menu MAPY pod przyciskiem „Lista gruntów” widoczne są deklarowane działki. Każda inwestycja jest oznaczona skrótem. Dla zalesień będzie to ZGR1 i co do zasady będzie obrysowany cały kompleks działek przeznaczonych do zalesienia objęty jednym planem zalesienia. Może być też kilka działek ZGR w ramach danego kompleksu, jeśli stanowią zwartą powierzchnię – np. ZGR1, ZGR2, ZGR3.



Dla kolejnego kompleksu przeznaczonych do zalesienia (przypadku posiadania kolejnego planu zalesienia) należy założyć nowy wniosek o wsparcie na zalesianie.



Należy pamiętać o obszarze kwalifikowanym do zalesienia. Przy ustalaniu powierzchni kwalifikowanej do wsparcia na zalesiania **nie uwzględnia** się powierzchni gruntu.

- na którym znajdują się elementy krajobrazu określone w przepisach wydanych na podstawie art. 26 ust. 4 ustawy, jeżeli szerokość tych elementów nie przekracza szerokości określonej w tych przepisach,
 - nieutwardzone drogi dojazdowe, pasy zadrzewień, żywopłoty lub ściany tarasów - o ile całkowita szerokość tych elementów nie przekracza 2 m,
 - rowy, których szerokość nie przekracza 2 m.
- przeznaczonych do działań związanych z ochroną przeciwpożarową, jeżeli takie działania zostały określone w planie zalesienia.

UWAGA!

Od kampanii 2025 roku, podczas ustalania powierzchni kwalifikowanej do wsparcia na zalesiania, oprócz powierzchni nasadzeń wlicza się również powierzchnię gruntu wyznaczoną przez granicę nasadzeń i granicę sąsiedniego gruntu, ale nie większą niż wyznaczona przez granicę nasadzeń i linię biegnącą w odległości 2 m od granicy tych nasadzeń. Oznacza to, że wyrysowane grunty przeznaczone do zalesienia mogą zawierać ww. powierzchnie.

Powierzchnie niekwalifikowane do wsparcia, będzie można zadeklarować w kolejnych latach we wnioskach kontynuacyjnych w zakresie premii pielęgnacyjnej lub zalesieniowej. Szczegóły znajdziesz w instrukcji wypełniania wniosku płaszczowego dla płatności zalesieniowych (15.Deklaracja do płatności zalesieniowych_RRRR)

W przypadku gruntów z sukcesją naturalną na których planowane jest dolesienie sztuczne, na gruncie przeznaczonym do zalesienia należy rysować obiekt kępy.

W pierwszej kolejności należy wyrysować obszar przeznaczony do zalesienia.



Jeżeli chcesz wrysować kępę w granice gruntu przeznaczonego do zalesienia, musisz wybrać deklarowany grunt ZGR do zalesienia, który chcesz modyfikować, klikając w niego. Zaznaczamy obszar zalesienia, działka przechodzi w tryb edycji i zostaje zaznaczona na szaro.

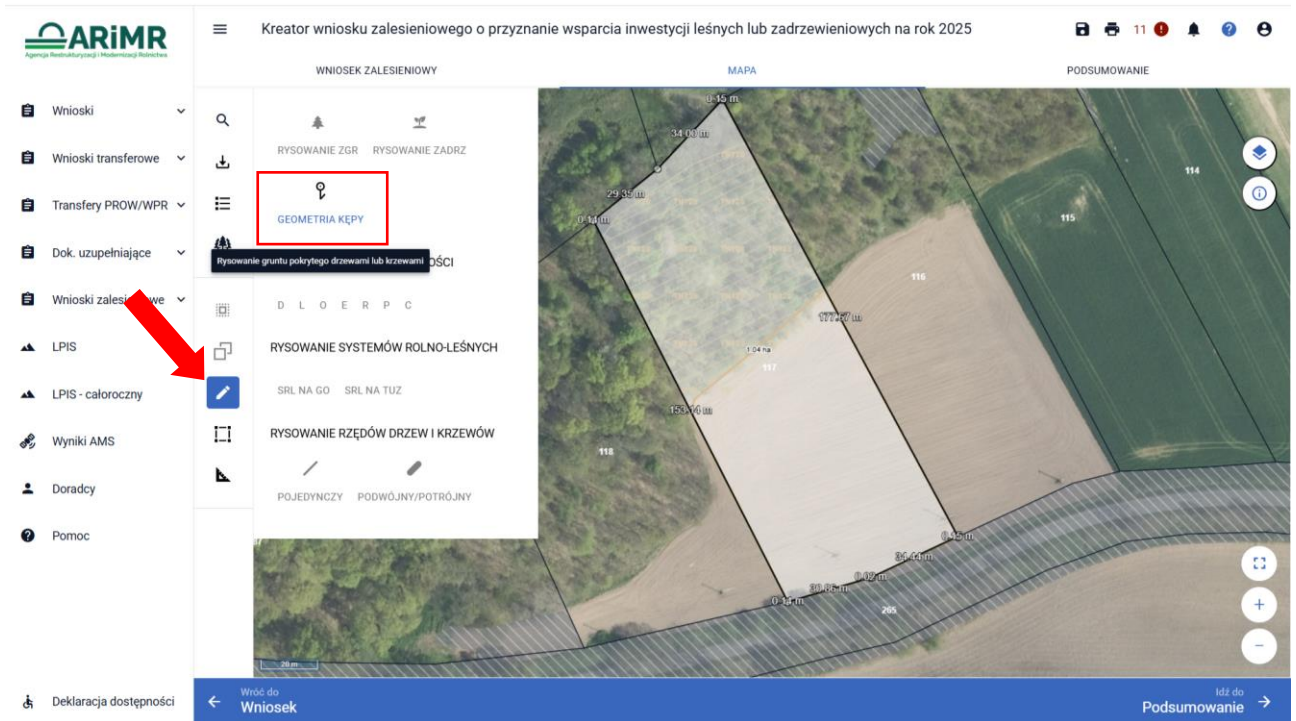


Należy pamiętać, że grunty z sukcesją naturalną (w eWnioskuPlus wyrysowane jako „GEOMETRIA KĘPY”) spełnia warunki określone w przepisach prawa, jeżeli:


- 1) występują na niej drzewa lub krzewy pochodzące z sukcesji naturalnej, należące do rodzimych gatunków lasotwórczych, w tym drzewa i krzewy gatunków lub rodzajów rodzimych wymienionych w załączniku nr 1 do rozporządzenia,
- 2) procentowe pokrycie drzewami i krzewami stanowi nie mniej niż 10% powierzchni gruntu,

- 3) średni wiek drzew lub krzewów wyrosłych w wyniku zaprzestania użytkowania rolniczego nie przekracza 50 lat.
- 4) za grunty z sukcesją naturalną, na których nie jest wymagane wykonanie zalesienia, przyjmuje się grunty co najmniej w 80% pokryte drzewami lub krzewami, o których mowa w pkt 1.

W lewym menu MAPY wybieramy opcję Rysuj i zaznaczamy „Geometria kępy” - Rysowanie gruntu pokrytego drzewami lub krzewami. Są to grunty z sukcesją naturalną.



Obrysowujemy powierzchnię sukcesji naturalnej – kępy.



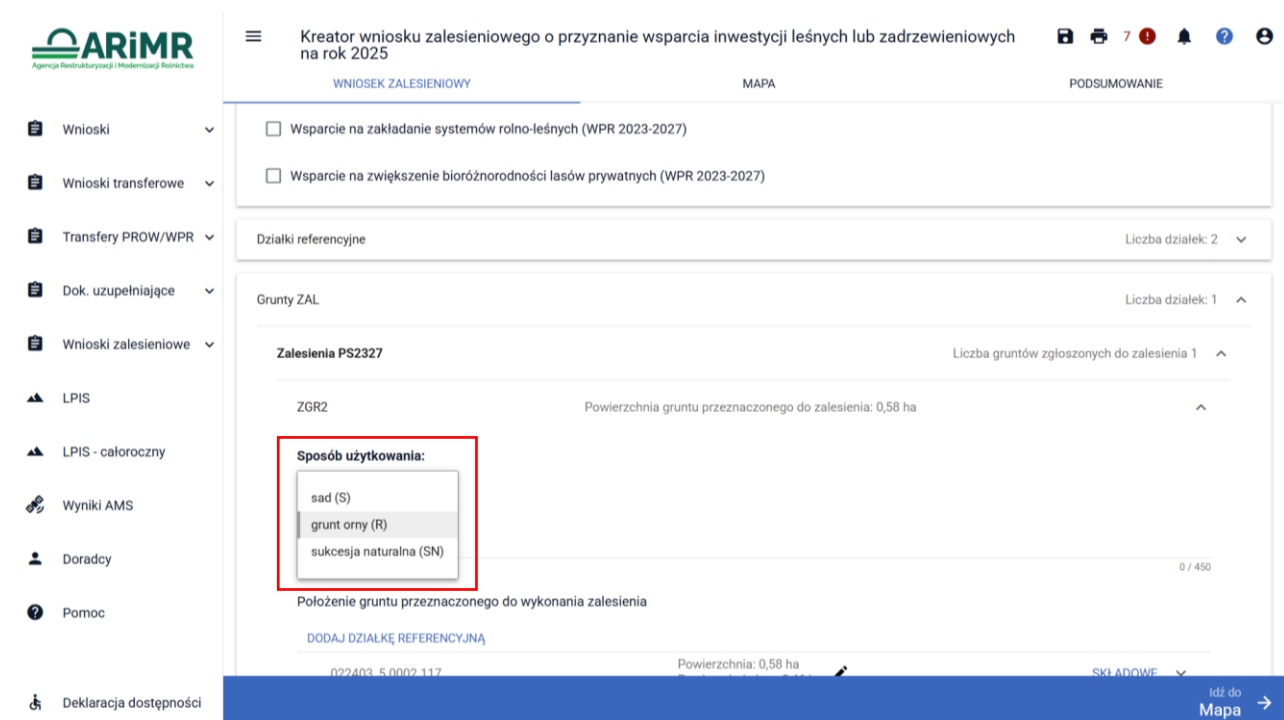
Po zaznaczeniu myszką poza obszarem zalesienia, powierzchnia kępy (gruntów z sukcesją naturalną) zostaje zaznaczona na niebiesko na MAPIE.



Po wrysowaniu działek przeznaczonych do zalesienia przechodzimy na zakładkę WNIOSK ZALESIENIOWY. W pierwszej kolejności należy określić faktyczny sposób użytkowania, który może odbiegać od oznaczenia gruntu rolnego w EGiB. Jeśli w EGiB grunt rolny stanowi np. Ł – łąka, a faktyczny sposób użytkowania to grunt orny w sekcji „Sposób użytkowania” wpisujemy grunt orny.

Należy zaznaczyć sposób aktualnego użytkowania gruntu przed zalesieniem:

- grunt orny (R)
- sad (S)
- sukcesja naturalna (SN) – zalesienie gruntów z sukcesją naturalną



W przypadku niejednorodnego użytkowania działki przeznaczonej do zalesienia – w przypadku kilku kategorii gruntów, sposób użytkowania wpisujemy dla kategorii przeważającej.

W następnej kolejności przechodzimy do określenia składowych. W przypadku gruntów z sukcesją naturalną powierzchnia zalesienia zostaje zmniejszona o powierzchnię kęp.

Kreator wniosku zalesieniowego o przyznanie wsparcia inwestycji leśnych lub zadrzewieniowych na rok 2025

WNIOSK ZALESIENIOWY MAPA PODSUMOWANIE

Uwagi (opcjonalnie) 0 / 450

Położenie gruntu przeznaczonego do wykonania zalesienia

DODAJ DZIAŁKĘ REFERENCYJNĄ

022403_5.0002.117

Powierzchnia: 0,58 ha
Powierzchnia kęp: 0,46 ha

SKŁADOWE ^

Deklaracja składowych

Zalesienie w warunkach korzystnych
0,00 (ha)

Zalesienie na gruntach o nachyleniu terenu powyżej 12°
0,58 (ha)

Ochrona nasadzeń przed zniszczeniem

Zabezpieczenie przed zniszczeniem drzew lub krzewów - ogrodzenie 2-metrową siatką metalową
0,00 (mb)

Zabezpieczenie przed zniszczeniem drzew lub krzewów repeletami
0,00 (ha)

Zabezpieczenie przed zniszczeniem drzew lub krzewów 3 palikami
0,00 (ha)

Zabezpieczenie przed zniszczeniem drzew lub krzewów wieną owczą
0,00 (ha)

Deklaracja dostępności

Idź do Mapa →

Na zakładce WNIOSK ZALESIENIOWY składowe w części „Deklaracja składowych” uzupełnienia jest automatycznie. Aplikacja eWniosekPlus automatycznie wypełnia na podstawie wyrysowanej działki korzystne ukształtowanie terenu oraz nachylenie terenu powyżej 12 stopni. Pozostałe składowe w części „Ochrona nasadzeń przed zniszczeniem” należy wypełnić manualnie dla zalesianej działki z uwzględnieniem położenia na działkach referencyjnych. Powierzchnie poszczególnych składowych należy wprowadzić z dokładnością do dwóch miejsc po przecinku, np. 0,55 ha. Dla składowych, które nie są deklarowane do wsparcia, należy wprowadzić wartość 0,00 ha. Powierzchnię składowych powinna być zgodna z Planem Zalesienia w TABELI 5. POWIERZCHNIA WYKONANEGO ZALESIENIA LUB GRUNTU Z SUKCESJĄ NATURALNĄ. W przypadku stwierdzenia różnic w powierzchni składowych pomiędzy danymi z eWnioskiemPlus a Planem Zalesienia, należy zweryfikować zgodność wyrysowanej grafiki w eWnioskuPlus i w przypadku poprawności jej wyrysowania, dokonać korekty i aneksowania Planu Zalesienia.

UWAGA

Błędne zadeklarowanie składowych może być przyczyną odmowy wsparcia w części lub w całości.

Po wyrysowaniu działek przeznaczonych do zalesienia, na stronie WNIOSEK ZALESIENIOWY w sekcji SKŁADOWE wyświetla się komunikat informujący o uzupełnieniu pozostałych składowych w zakresie ochrony nasadzeń.

Wprowadzono nieprawidłowe dane:
- nie wypełniono wszystkich obowiązkowych pól dla składowych.

Deklaracja składowych	
Zalesianie w warunkach korzystnych	14,51 (ha)
Zalesianie na gruntach o nachyleniu terenu powyżej 12°	0,00 (ha)
Ochrona nasadzeń przed zniszczeniem	
Zabezpieczenie przed zniszczeniem drzew lub krzewów – ogrodzenie 2-metrową siatką metalową	(mb)
Zabezpieczenie przed zniszczeniem drzew lub krzewów repelentami	(ha)
Zabezpieczenie przed zniszczeniem drzew lub krzewów 3 palikami	(ha)
Zabezpieczenie przed zniszczeniem drzew lub krzewów wełną owczą	(ha)
Zabezpieczenie przed zniszczeniem drzew lub krzewów osłonkami	(ha)

Nieprawidłowo wypełniona powierzchnia składowych oznaczona jest komunikatem: „Wprowadzono nieprawidłowe dane - suma powierzchni składowych - Zalesianie w warunkach korzystnych oraz Zalesianie na gruntach o nachyleniu terenu powyżej 12° musi być zgodna z powierzchnią położenia działki rolnej w granicach działki ewidencyjnej. W przypadku, gdy zalesienie jest położone przynajmniej w części na gruntach o nachyleniu terenu powyżej 12°, wówczas całą powierzchnię należy zadeklarować w ramach składowej „na gruntach o nachyleniu terenu powyżej 12°”.”

Wprowadzono nieprawidłowe dane:
- suma powierzchni składowych - Zalesianie w warunkach korzystnych oraz Zalesianie na gruntach o nachyleniu terenu powyżej 12° musi być zgodna z powierzchnią położenia działki rolnej w granicach działki ewidencyjnej. W przypadku, gdy zalesienie jest położone przynajmniej w części na gruntach o nachyleniu terenu powyżej 12°, wówczas całą powierzchnię należy zadeklarować w ramach składowej „na gruntach o nachyleniu terenu powyżej 12°”.

Deklaracja składowych	
Zalesianie w warunkach korzystnych	13,00 (ha)
Zalesianie na gruntach o nachyleniu terenu powyżej 12°	0,00 (ha)
Ochrona nasadzeń przed zniszczeniem	
Zabezpieczenie przed zniszczeniem drzew lub krzewów – ogrodzenie 2-metrową siatką metalową	1255,00 (mb)
Zabezpieczenie przed zniszczeniem drzew lub krzewów repelentami	0,00 (ha)
Zabezpieczenie przed zniszczeniem drzew lub krzewów 3 palikami	0,00 (ha)
Zabezpieczenie przed zniszczeniem drzew lub krzewów wełną owczą	0,00 (ha)
Zabezpieczenie przed zniszczeniem drzew lub krzewów osłonkami	0,00 (ha)

Po prawidłowym wypełnieniu składowych powyższy komunikat znika.

Kreator wniosku zalesieniowego o przyznanie wsparcia inwestycji leśnych lub zadrzewieniowych na rok 2025

WNIOSK ZALESIENIOWY MAPA PODSUMOWANIE

0 / 450

Polozenie gruntu przeznaczanego do wykonania zalesienia

160704_2_0012.513/46 Powierzchnia: 14,51 ha
Powierzchnia kęp: 0,00 ha

Deklaracja składowych

Zalesianie w warunkach korzystnych	14,51	(ha)
Zalesianie na gruntach o nachyleniu terenu powyżej 12°	0,00	(ha)
Ochrona nasadzeń przed zniszczeniem		
Zabezpieczenie przed zniszczeniem drzew lub krzewów – ogrodzenie 2-metrową siatką metalową	1255,00	(mb)
Zabezpieczenie przed zniszczeniem drzew lub krzewów repelentami	0,00	(ha)
Zabezpieczenie przed zniszczeniem drzew lub krzewów 3 palikami	0,00	(ha)
Zabezpieczenie przed zniszczeniem drzew lub krzewów wełną owczą	0,00	(ha)
Zabezpieczenie przed zniszczeniem drzew lub krzewów osłonkami	0,00	(ha)

Idź do Mapa →

W przypadku zalesienia pojawiają się również składowe dotyczące zabiegów ochronnych przed zwierzyną:

- zabezpieczenie przed zniszczeniem drzew lub krzewów – ogrodzenie 2-metrową siatką metalową – deklarowane w mb
- zabezpieczenie przed zniszczeniem drzew lub krzewów repelentami – deklarowane w ha
- zabezpieczenie przed zniszczeniem drzew lub krzewów 3 palikami – deklarowane w ha
- zabezpieczenie przed zniszczeniem drzew lub krzewów wełną owczą – deklarowane w ha
- zabezpieczenie przed zniszczeniem drzew lub krzewów osłonkami – deklarowane w ha

Składowe dotyczące ochrony przed zwierzyną drzew i krzewów wypełnia się na podstawie planu zalesienia wykonanego przez Nadleśniczego.

Aplikacja eWniosekPlus weryfikuje poprawność wprowadzenia składowych ochronnych. Sumowane są składowe zabiegów ochronnych przed zwierzyną dla repelentów, osłonek, owczej wełny i 3 palików. W przypadku zastosowania siatki metalowa dana reguła sprawdzania nie działa, ze względu na stosowanie odmiennych jednostek miar dotyczących długości (mb dla siatki) i powierzchni (ha dla pozostałych ochronnych).

ARiMR Agencja Restrukturyzacji i Modernizacji Rolnictwa

Kreator wniosku zalesieniowego o przyznanie wsparcia inwestycji leśnych lub zadrzewieniowych na rok 2025

WNIOSEK ZALESIENIOWY MAPA

160911_2.0113.AR_2.103 Powierzchnia: 5,94 ha
Powierzchnia kępi: 0,00 ha

Deklaracja składowych

Zalesianie w warunkach korzystnych	5,94	
Zalesianie na gruntach o nachyleniu terenu powyżej 12°	0,00	(ha)

Ochrona nasadzeń przed zniszczeniem

Zabezpieczenie przed zniszczeniem drzew lub krzewów – ogrodzenie 2-metrową siatką metalową	0,00	(mb)
Zabezpieczenie przed zniszczeniem drzew lub krzewów repelentami	2,00	(ha)
Zabezpieczenie przed zniszczeniem drzew lub krzewów 3 palikami	3,00	(ha)
Zabezpieczenie przed zniszczeniem drzew lub krzewów wełną owczą	4,00	(ha)
Zabezpieczenie przed zniszczeniem drzew lub krzewów osłonkami	0,00	(ha)

Błędy Liczba błędów: 1

Dla gruntu zgłoszonego w ramach wsparcia na zalesianie ZGR1 zadeklarowana suma wartości składowych Zabezpieczenie repelentami, Zabezpieczenie 3 palikami, Zabezpieczenie wełną owczą oraz Zabezpieczenie osłonkami dla położenia działki referencyjnej 160911_2.0113.AR_2.103 jest większa niż powierzchnia deklarowana położenia.

Idź do Mapa →

W przypadku zabezpieczenia repelentami, które będą stosowane w przyszłym okresie jesienno-zimowym, należy dokonać zakupu w celu ich udokumentowania wraz ze złożonym oświadczeniem o realizacji inwestycji.

W następnym kroku w przypadku istniejących rozbieżności należy je opisać.

ARiMR Agencja Restrukturyzacji i Modernizacji Rolnictwa

Kreator wniosku zalesieniowego o przyznanie wsparcia inwestycji leśnych lub zadrzewieniowych na rok 2025

WNIOSEK ZALESIENIOWY MAPA PODSUMOWANIE

Rozbieżności

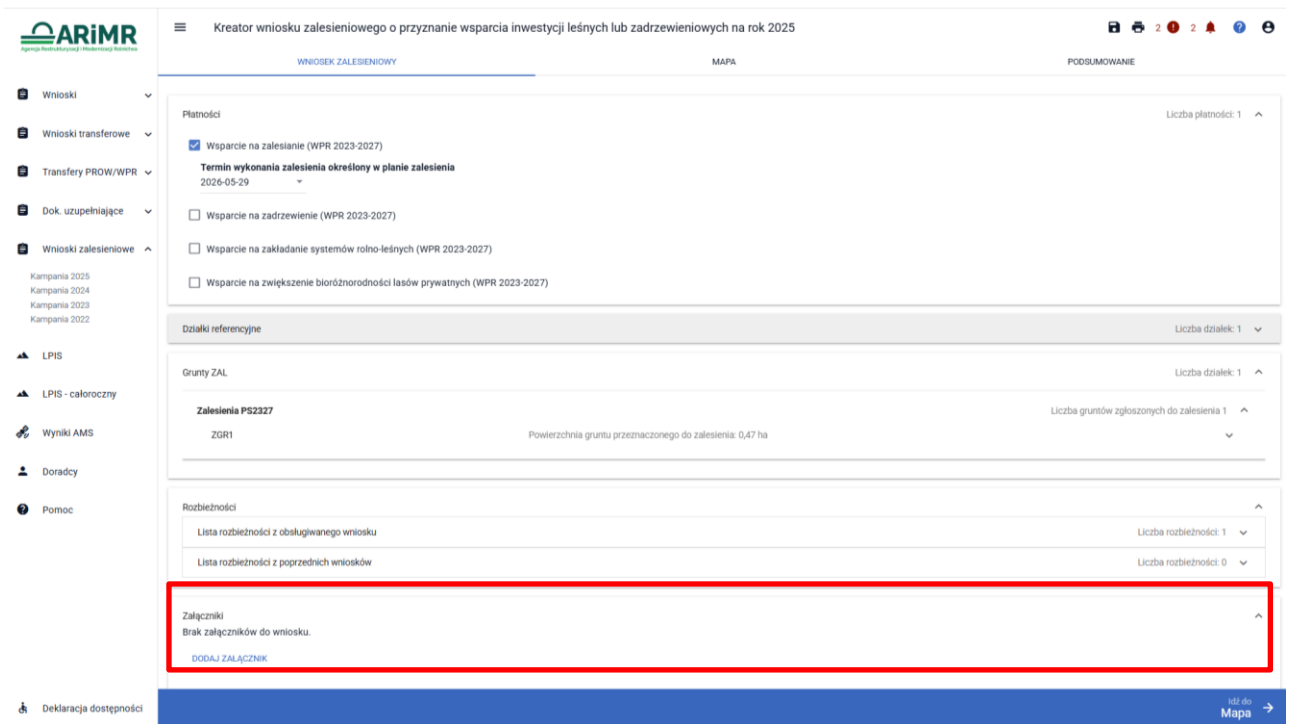
Lista rozbieżności z obsługiwane wniosku Liczba rozbieżności: 1

01-0001_ROZB_1	Grunt: ZGR1Uzupelnij opis	
Opis		0,2700

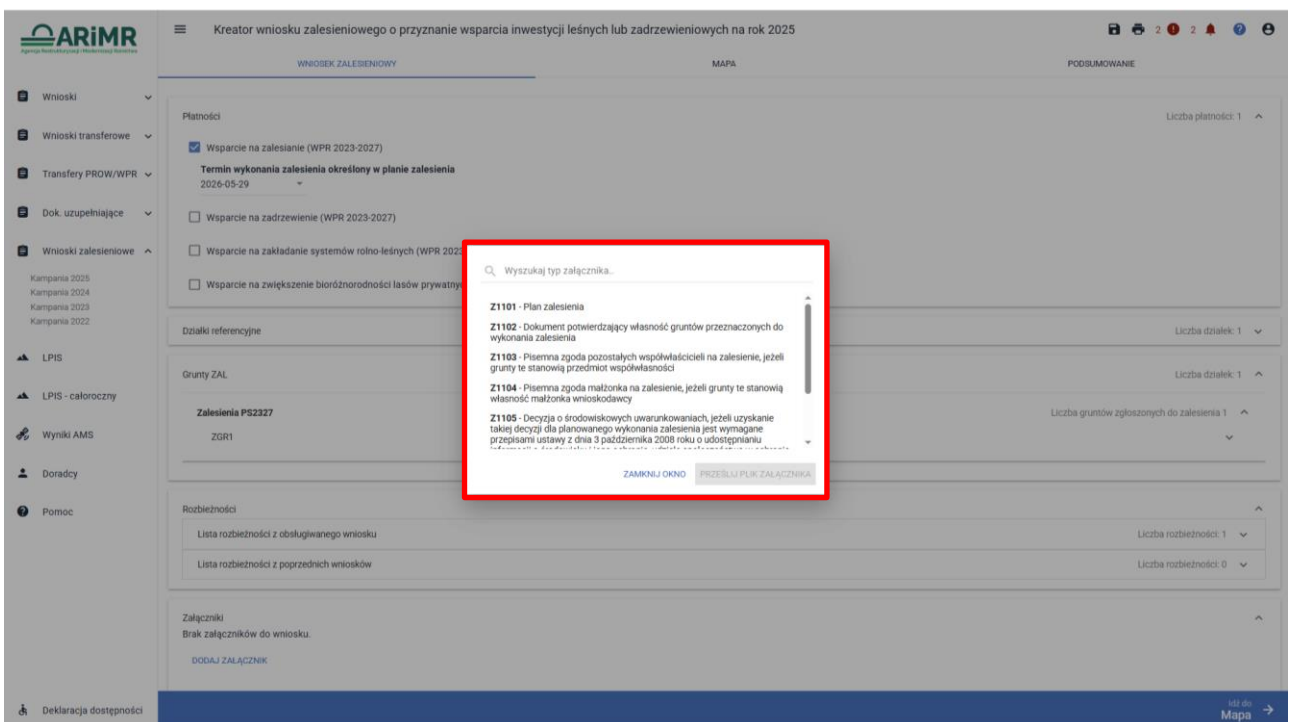
DODAJ ZAŁĄCZNIK

Idź do Mapa →

W sekcji Załączniki dla każdego rodzaju wsparcia należy dodać właściwe załączniki.



Należy kliknąć w DODAJ ZAŁĄCZNIK, pojawia się lista załączników dla danego zalesienia.



Załączniki obowiązkowe

Z1001 - Plan zalesienia

- plan zalesienia poza dokumentami dołączonymi do wniosku o sporządzenie planu zalesienia, powinien zawierać Listę kontrolną w ramach interwencji zalesianie gruntów rolnych, objętej Planem Strategicznym WPR na lata 2023-2027 wypełnioną przez nadleśniczego

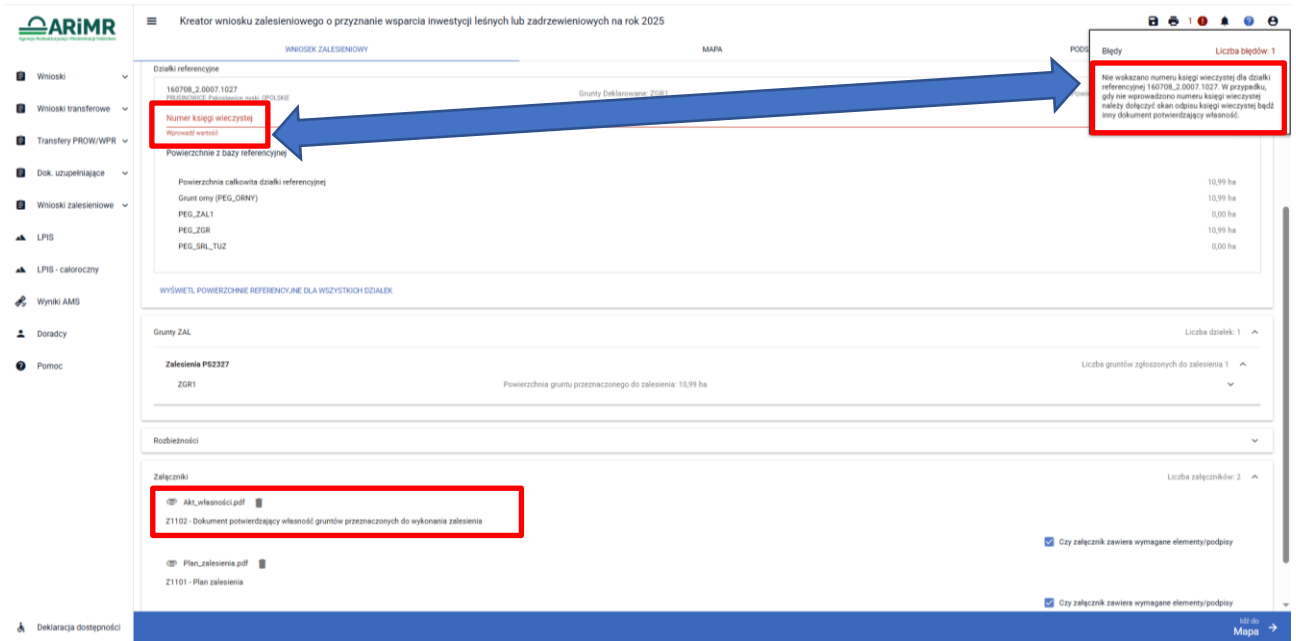
Załączniki dodatkowe – opcjonalne.

Z1102 - Dokument potwierdzający własność gruntów przeznaczonych do wykonania zalesienia– w przypadku, gdy nie został uzupełniony/zapisany numer księgi wieczystej;

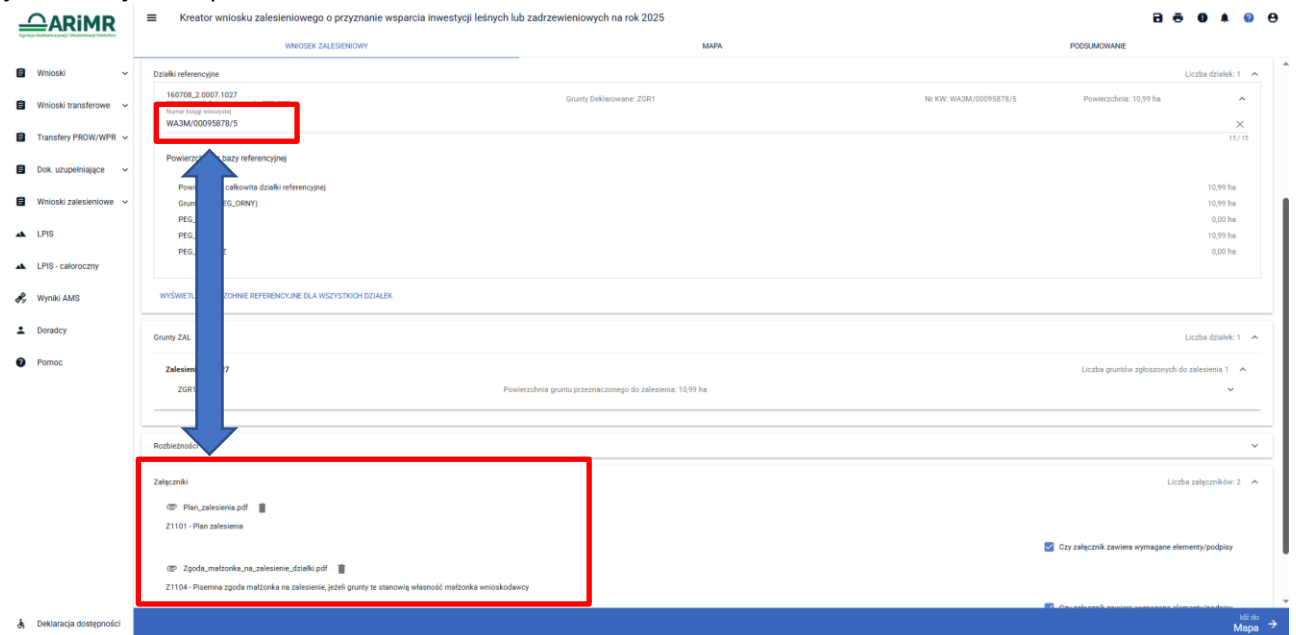
Z1105 - Decyzja o środowiskowych uwarunkowaniach, jeżeli uzyskanie takiej decyzji dla planowanego wykonania zalesienia jest wymagane przepisami ustawy z dnia 3 października 2008 roku o udostępnianiu informacji o środowisku i jego ochronie, udziale społeczeństwa w ochronie środowiska oraz ocenach oddziaływania na środowisko – dotyczy:

- zalesień o powierzchni powyżej 20 ha dla gruntów ornych;
 - sadów, gruntów z sukcesją położonych na formach ochrony przyrody (o których mowa art. 6 ust. 1 ustawy z dnia 16 kwietnia 2004 r. o ochronie przyrody) np. parkach narodowych lub ich otulinach, rezerwach przyrody lub ich otulinach, parkach krajobrazowych lub ich otulinach, obszarach chronionego krajobrazu, obszarach Natura 2000, użytkach ekologicznych.
- Z1104 - Pisemna zgoda małżonka na zalesienie, jeżeli grunty te stanowią własność małżonka wnioskodawcy
 Z1103 - Pisemna zgoda pozostałych współwłaścicieli na zalesienie, jeżeli grunty te stanowią przedmiot współwłasności
 Z1120 - Załącznik do rozbieżności
 Z1119 - Inny

Jeśli nie podałeś numeru księgi wieczystej obowiązkowo musisz dołączyć dokumenty potwierdzające własność oraz współwłasność zadeklarowanych gruntów. Pojawi się błąd informujący dotyczący braku numeru księgi wieczystej. Błąd ma charakter informacji i nie znika po dodaniu w sekcji Załączniki, dokumentów potwierdzających własność.



Gdy zapisałeś prawidłowo numer księgi wieczystej, należy dołączyć Plan zalesienia oraz załączniki dodatkowe, jeśli istnieje taka potrzeba.



6. Wnioskowanie o Wsparcie na zadrzewienie – szczegóły deklaracji.

Na zakładce WNIOSKI ZALESIENIOWY zaznaczamy płatność Wsparcie na zadrzewienie oraz termin wykonania zaznaczając datę zakończenia nasadzeń i zabezpieczenia przed zwierzyną nie później niż 1 czerwca 2026 r.

ARiMR
Agencja Restrukturyzacji i Modernizacji Rolnictwa

Kreator wniosku zalesieniowego o przyznanie wsparcia inwestycji leśnych lub zadrzewieniowych na rok 2025

WNIOSKI ZALESIENIOWY MAPA PODSUMOWANIE

Wnioski

Wnioski transferowe

Transfery PROW/WPR

Dok. uzupełniające

Wnioski zalesieniowe

LPIS

LPIS - całoroczny

Wyniki AMS

Doradcy

Pomoc

Deklaracja dostępności

Płatności Liczba płatności: 1

Wsparcie na zalesianie (WPR 2023-2027)

Wsparcie na zadrzewienie (WPR 2023-2027)

Termin wykonania zadrzewień śródpolnych
2026-06-01

Wsparcie na zakładanie systemów rolno-leśnych (WPR 2023-2027)

Wsparcie na zwiększenie bioróżnorodności lasów prywatnych (WPR 2023-2027)

Zobowiązania do wykonania inwestycji

Działy referencyjne Liczba działek: 0

Grunty ZAL Liczba działek: 0

Zadrzewienia PS2327 Liczba gruntów zgłoszonych do zadrzewienia 0

Rozbieżności

Lista rozbieżności z obsługiwanego wniosku
Brak zgłoszonych rozbieżności.

Idź do Mapa

Wnioskodawca może użyć sadzonek co najmniej 4 różnych gatunków lub rodzajów drzew lub krzewów z tym, że udział drzew lub krzewów najmniej licznego gatunku lub rodzaju spośród czterech najliczniejszych wynosi co najmniej 10% – w przypadku ubiegania się o spełnienie tego kryterium wyboru operacji. Spełnienie tego kryterium jest szczególnie zalecane na gruntach o klasie bonitacji od I do IV. Jeśli decydujesz się na spełnienie kryterium 4 gatunków zaznacz checkbox w sekcji „Zobowiązania do wykonania inwestycji”.

ARiMR
Agencja Restrukturyzacji i Modernizacji Rolnictwa

Kreator wniosku zalesieniowego o przyznanie wsparcia inwestycji leśnych lub zadrzewieniowych na rok 2025

WNIOSKI ZALESIENIOWY MAPA PODSUMOWANIE

Wnioski

Wnioski transferowe

Transfery PROW/WPR

Dok. uzupełniające

Wnioski zalesieniowe

LPIS

LPIS - całoroczny

Wyniki AMS

Doradcy

Pomoc

Deklaracja dostępności

Płatności Liczba płatności: 1

Wsparcie na zalesianie (WPR 2023-2027)

Wsparcie na zadrzewienie (WPR 2023-2027)

Termin wykonania zadrzewień śródpolnych
2026-05-26

Wsparcie na zakładanie systemów rolno-leśnych (WPR 2023-2027)

Wsparcie na zwiększenie bioróżnorodności lasów prywatnych (WPR 2023-2027)

Zobowiązania do wykonania inwestycji

Podjęte poniżej zobowiązanie będzie uwzględniane w ramach naliczania punktów rankingowych

Zobowiązuję się, do wykonania inwestycji w zakresie wsparcia na zadrzewienie z użyciem co najmniej 4 różnych gatunków lub rodzajów drzew lub krzewów, z tym, że udział drzew lub krzewów najmniej licznego gatunku lub rodzaju spośród czterech najliczniejszych wynosić będzie co najmniej 10%.

Działy referencyjne Liczba działek: 1

160708_2_0009.134/1 RZYMIANIN, Pakośławice, ryki, OPOLSKIE Grunty Deklarowane: TZS1 Nr KW: Brak Powierzchnia: 2,60 ha

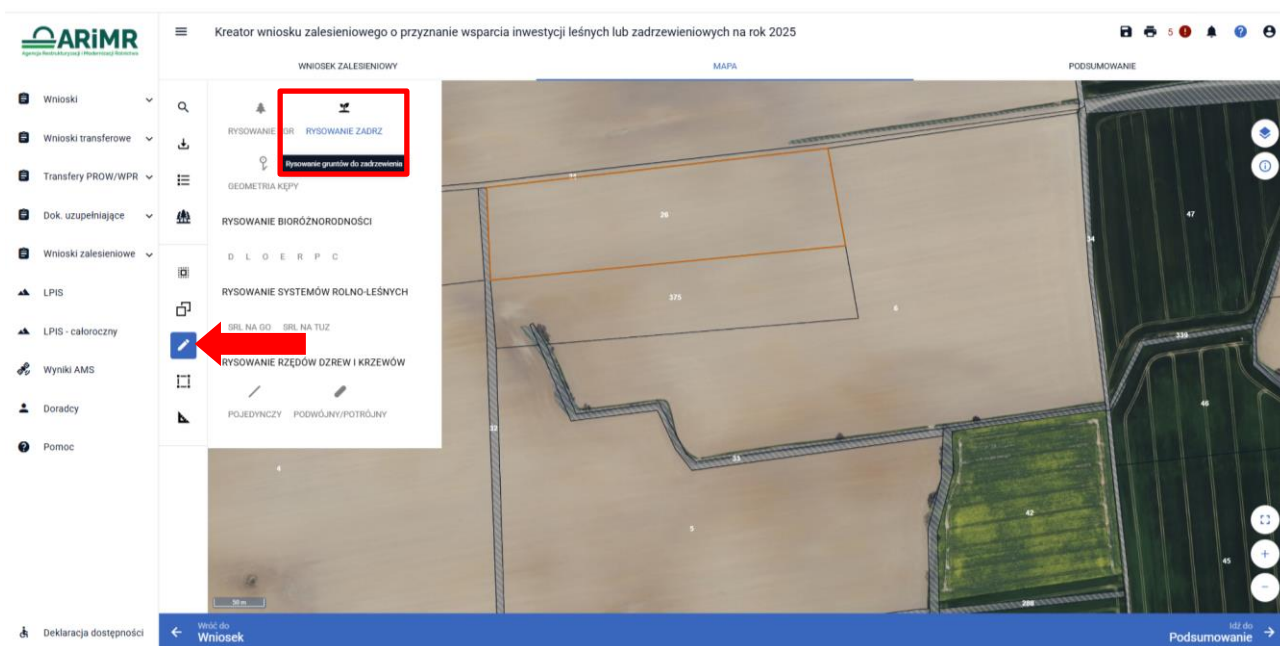
WYŚWIETL POWIERZCHNIE REFERENCYJNE DLA WSZYSTKICH DZIAŁEK

Idź do Mapa

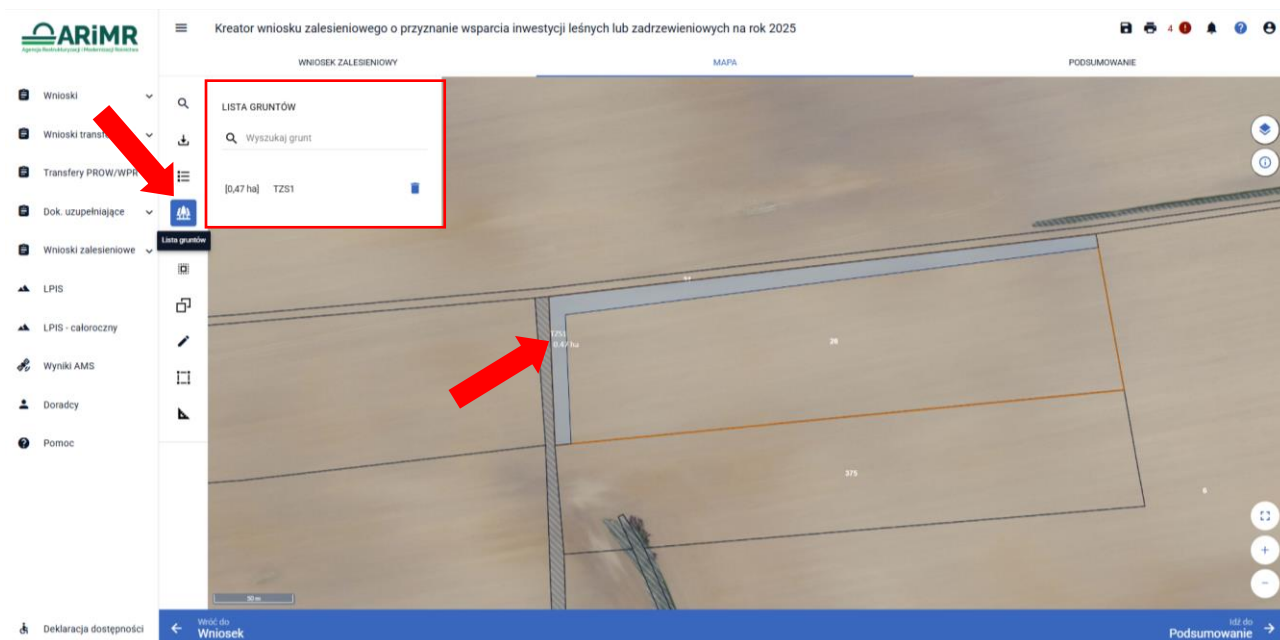
W pierwszej kolejności musimy wybrać działkę poprzez wyszukiwanie proste lub zaawansowane lub przez opcję Dodaj działkę lub przez przejęcie działek z wniosku PLA. Poniżej zaprezentowano dodanie działki przez Dodaj działkę.



Przechodzimy na stronę MAPA nanosimy obiekt zadrzewienia przez przejęcie geometrii lub rysowanie. Działkę do zadrzewienia, która posiada małą powierzchnię w jednym wniosku (np. nasadzenia jednorzędowe o szerokości 4 m) najlepiej wyznaczyć przez opcję rysowania.



Po narysowaniu działki przeznaczonej do zadrzewienia w lewym menu MAPY pod przyciskiem „Lista gruntów” widoczne są deklarowane działki. Każda inwestycja jest oznaczona skrótem TZS.



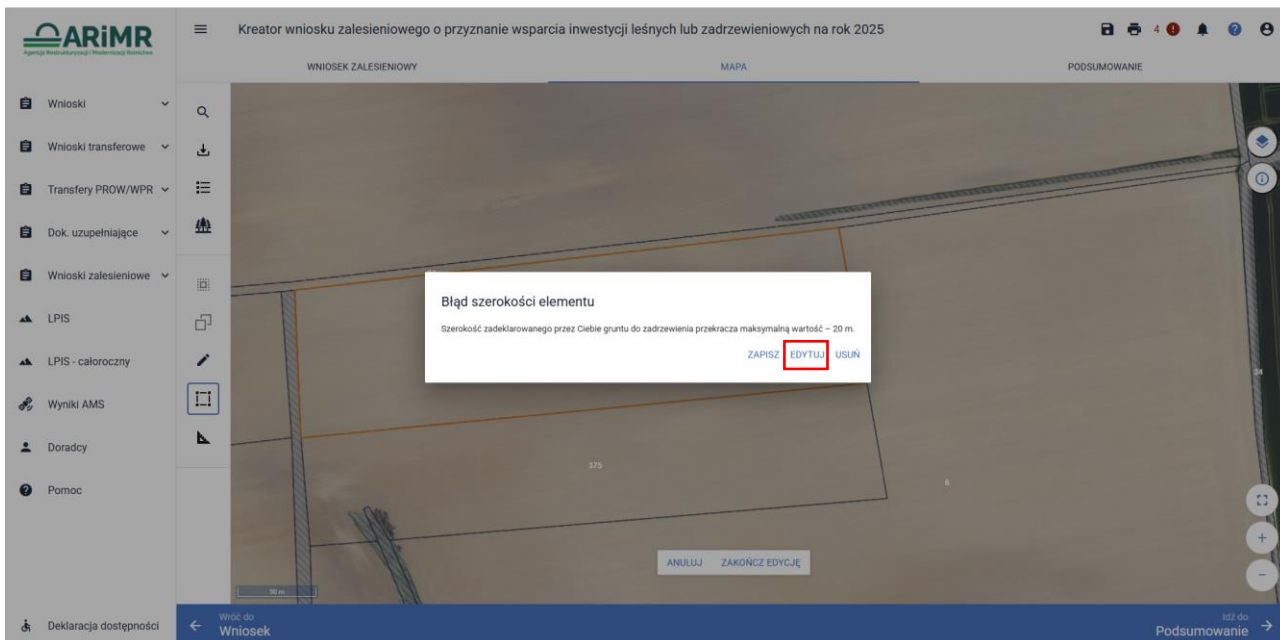
Wyrysowujemy w działkę poszczególne zadrzewienia pamiętając o maksymalnej szerokości do 20 m, dla działek do zadrzewienia większych niż 0,5 ha.



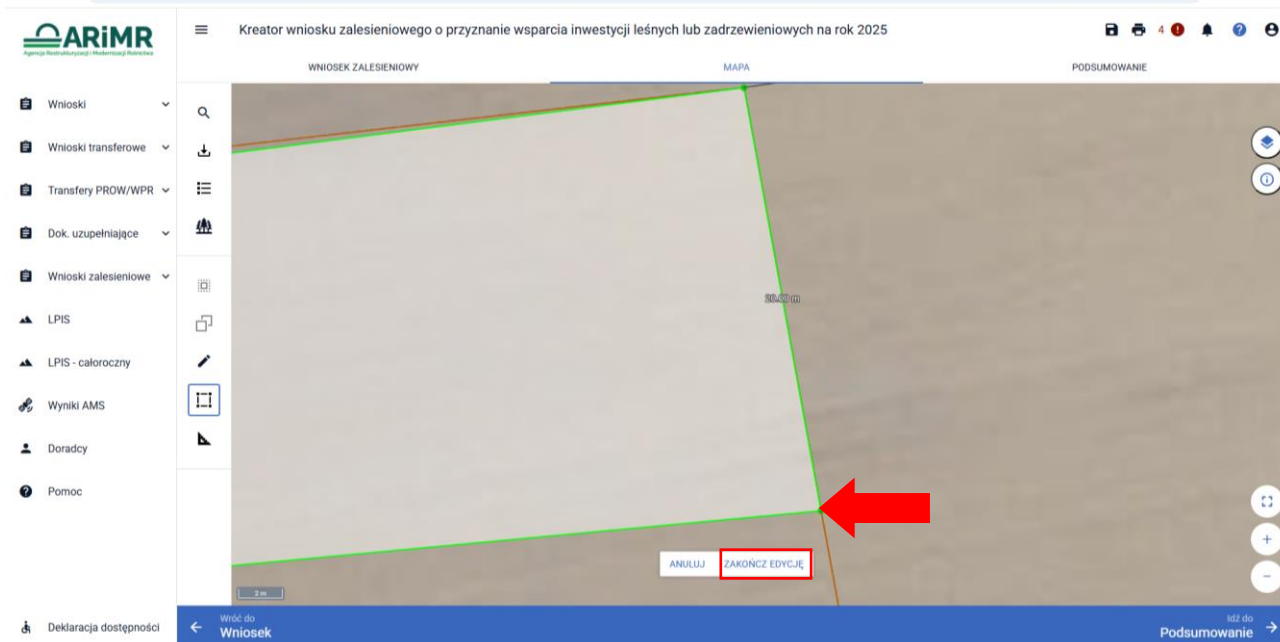
W przypadku przekroczenia maksymalnej szerokości 20 m dla działek do zadrzewienia większych niż 0,5 ha po zakończeniu wyrysowania grafiki działki, pojawia się komunikat „Szerokość zadeklarowanego przez Ciebie gruntu do zadrzewienia przekracza maksymalną wartość – 20 m”. Należy wcisnąć „Edytuj” w celu poprawy granic działki.

UWAGA!

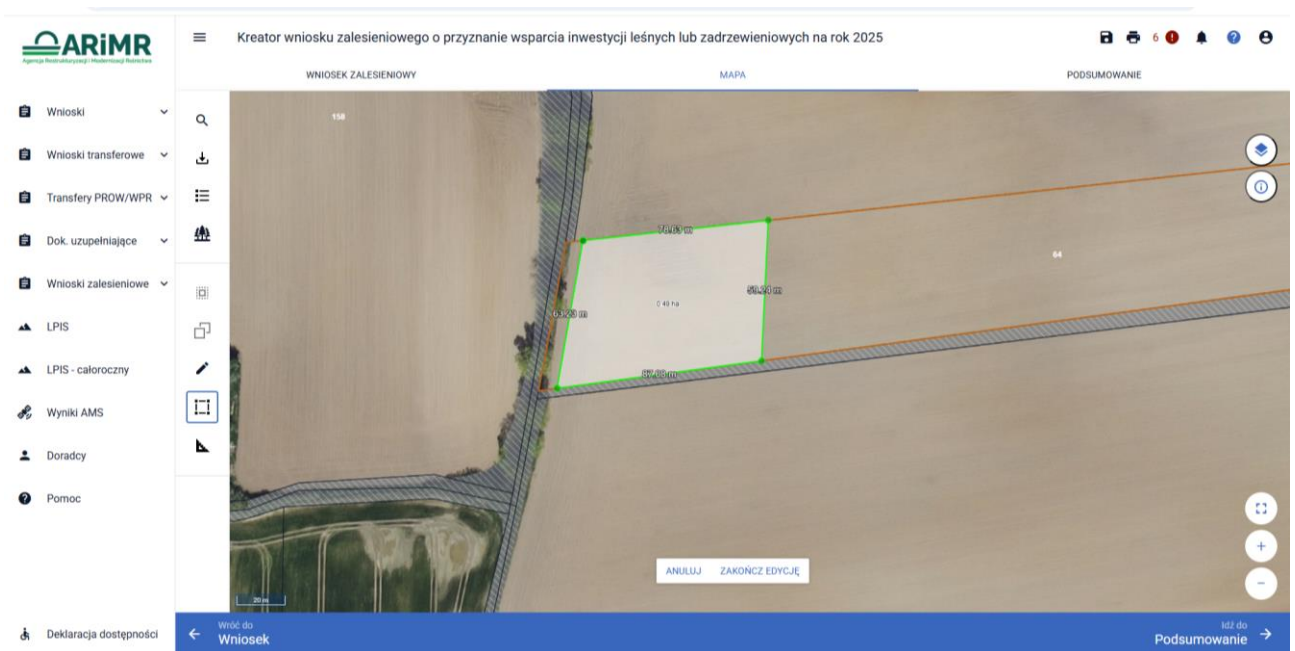
Od kampanii 2025 roku, podczas ustalania powierzchni kwalifikowanej do wsparcia na zadrzewienie, oprócz powierzchni nasadzeń wlicza się również powierzchnię gruntu wyznaczoną przez granicę nasadzeń i granicę sąsiedniego gruntu, ale nie większą niż wyznaczona przez granicę nasadzeń i linię biegnącą w odległości 2 m od granicy tych nasadzeń. Oznacza to, że wyrysowane grunty przeznaczone do zadrzewienia mogą zawierać ww. powierzchnie



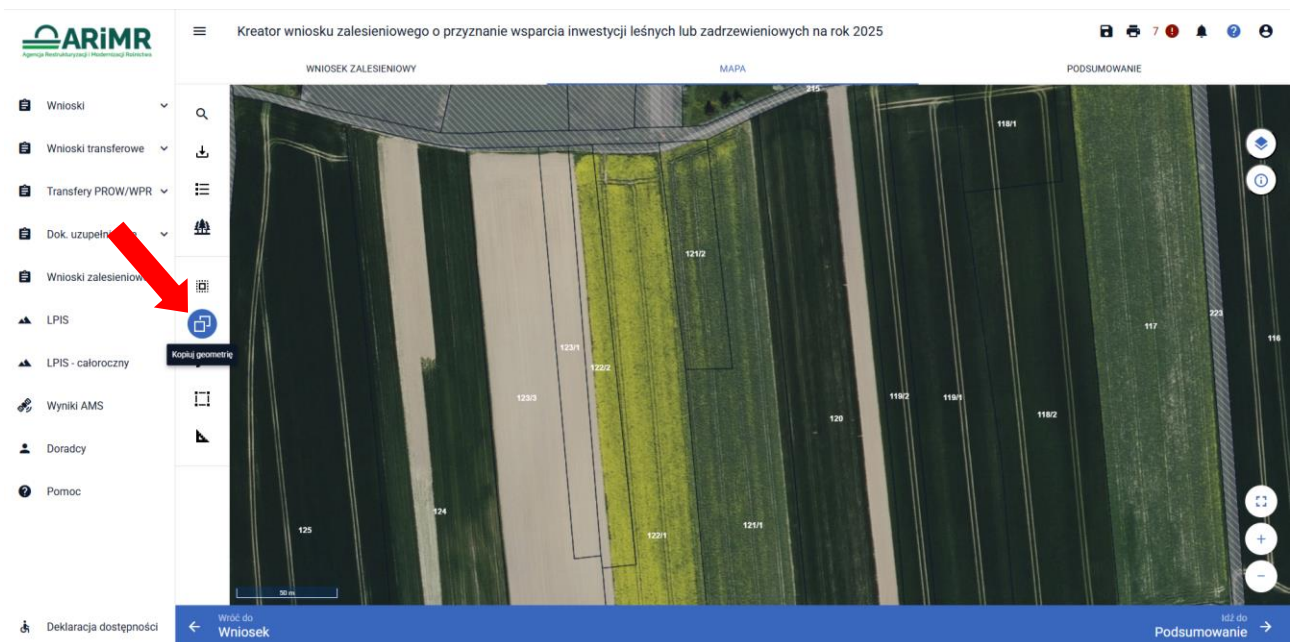
Po poprawieniu szerokości zadrzewienia należy zaznaczyć „ZAKOŃCZ EDYCJĘ”.



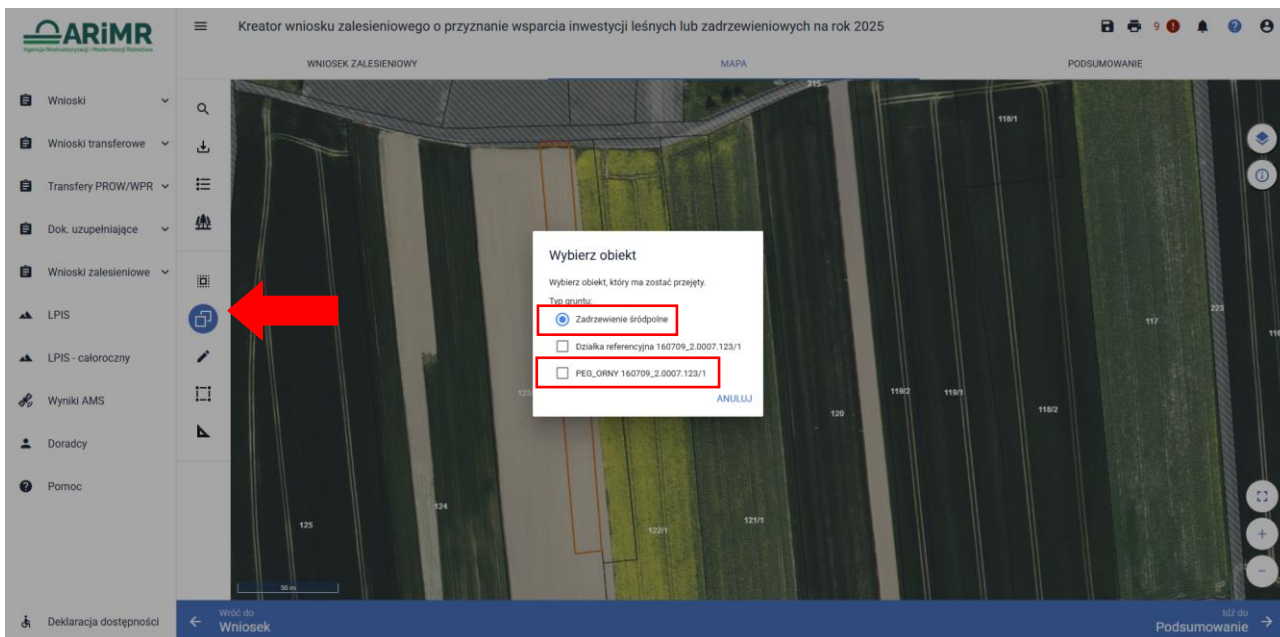
Dla działek o powierzchni w zakresie od 0,10 ha do 0,50 ha przeznaczonych do zadrzewienia nie ma wymogu maksymalnej szerokości. Szerokość działek deklarowanych może być większa niż 20.



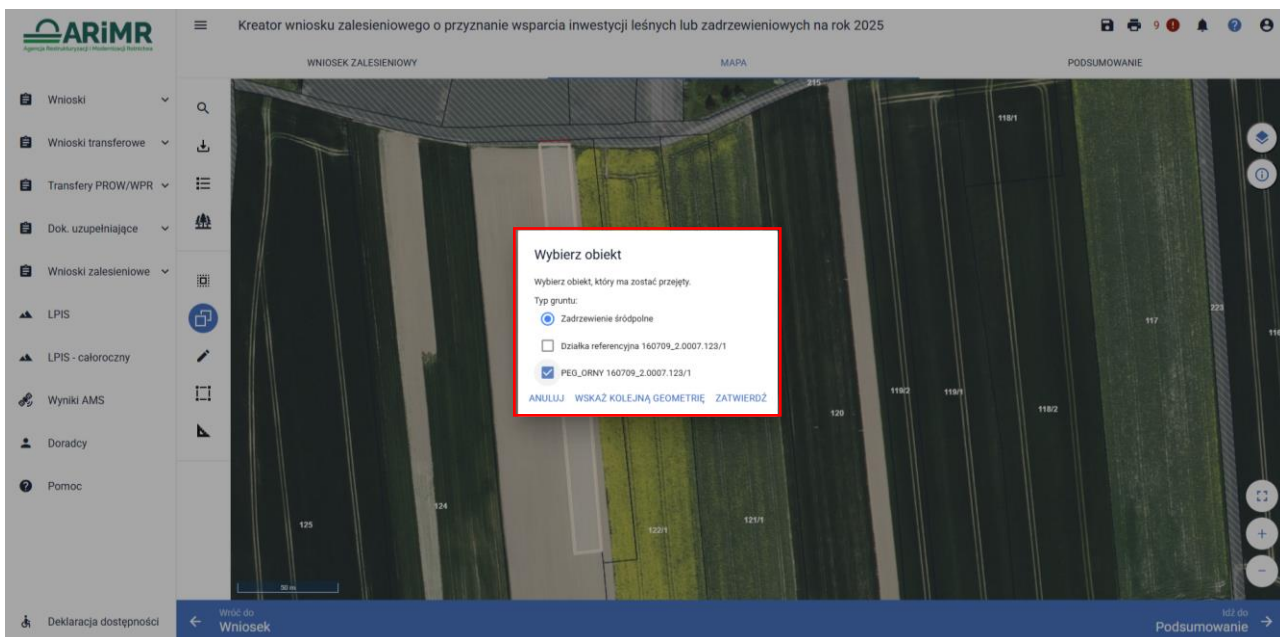
W przypadku przejścia geometrii zaznaczamy na MAPIE Kopiuj geometrię



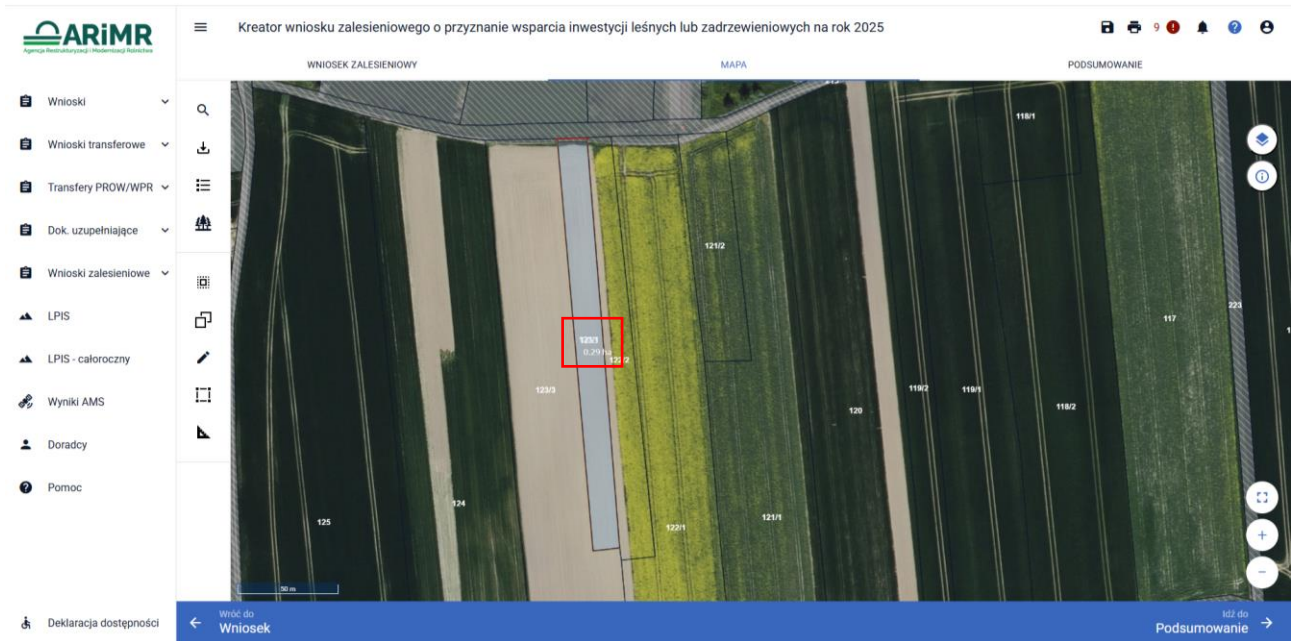
Po wyborze działki dla zadrzewień podświetla się obszar kwalifikowany PEG_ORNY



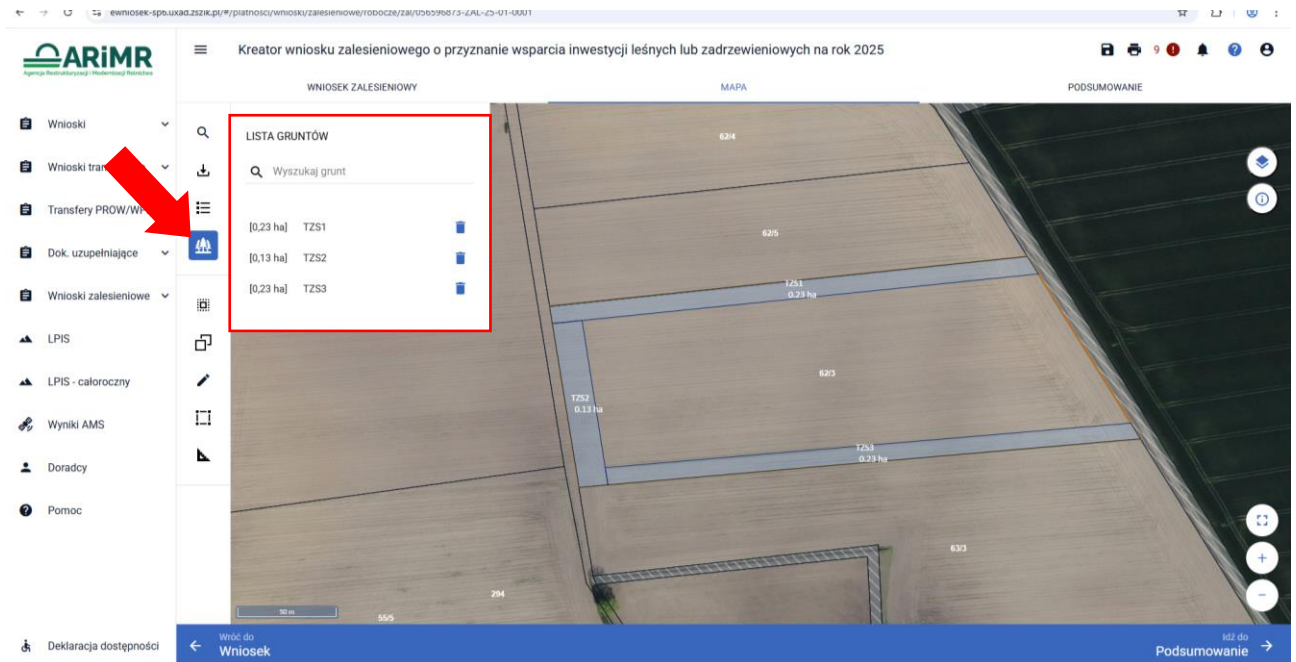
Należy wybrać „Zadrzewienie” oraz typ gruntu PEG_ORNY – kwalifikowana warstwa gruntów do zadrzewienia.



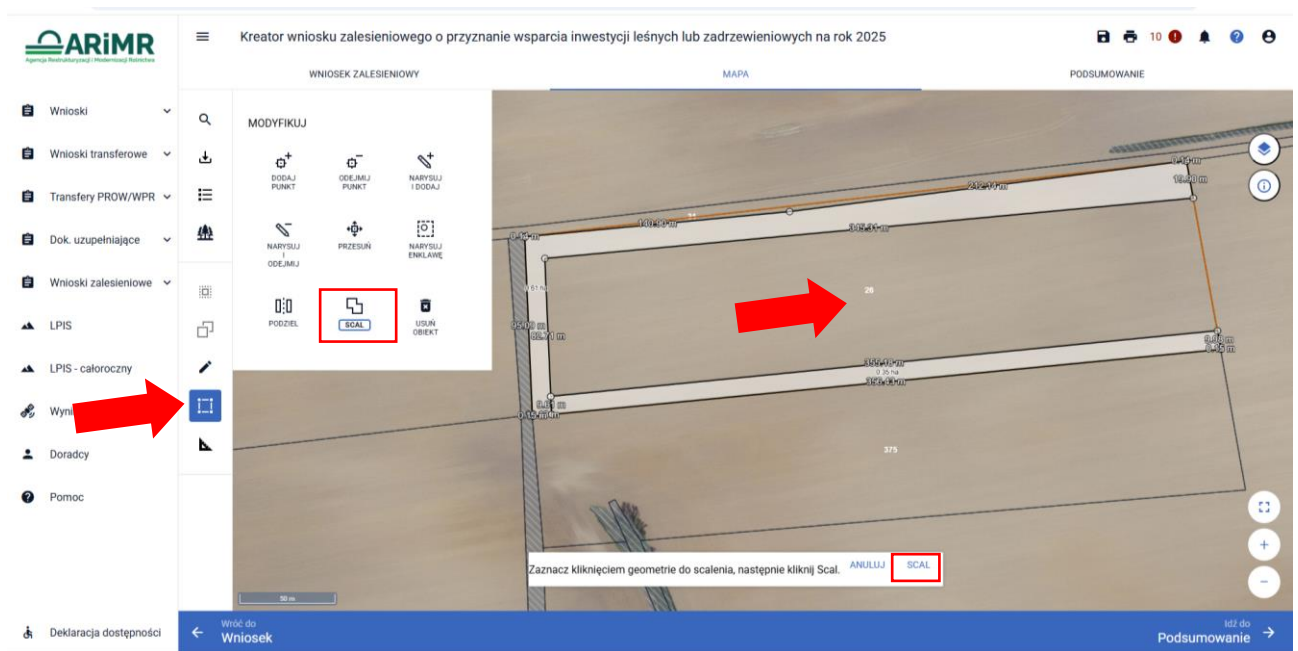
Po użyciu przycisku ZATWIERDŹ na MAPIE widać działkę do zadrzewienia TZS wraz z powierzchnią deklarowaną do wsparcia.



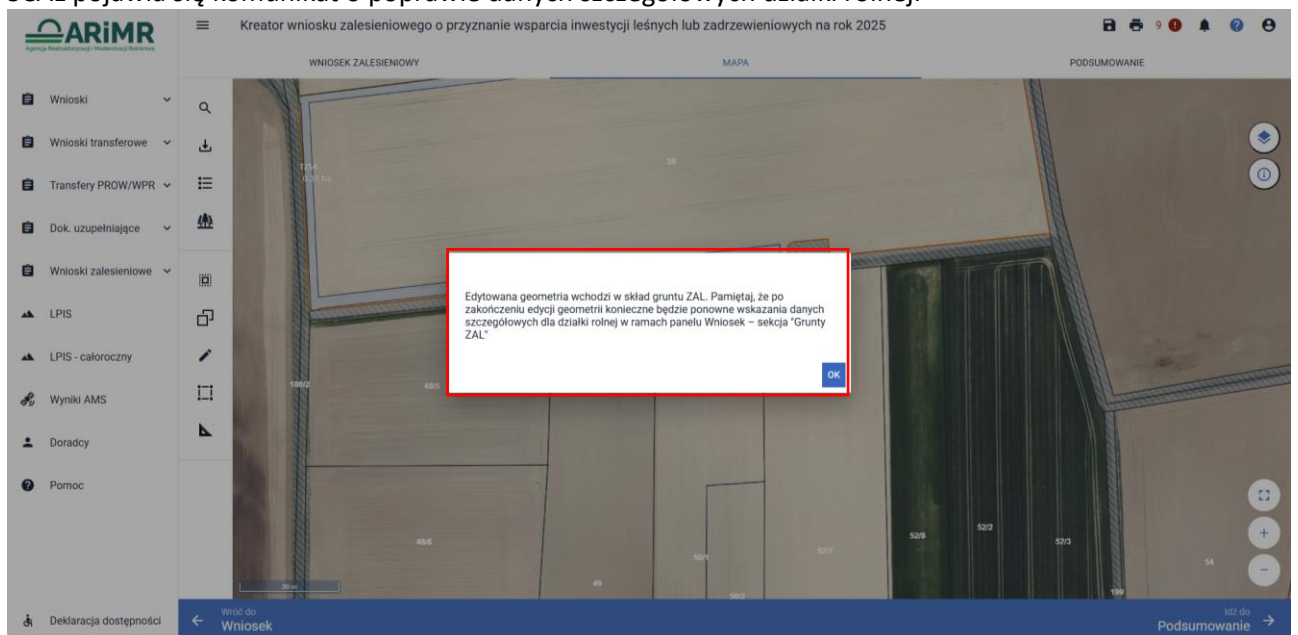
Po narysowaniu działki przeznaczonej do zadrzewienia w lewym menu MAPY pod przyciskiem „Lista gruntów” widoczne są deklarowane działki. Każda inwestycja jest oznaczona skrótem TZS1. W przypadku deklaracji kolejnych działki do zadrzewienia eWniosekplus, automatycznie nada oznaczenie TZS2, TZS3.....itd. Należy mieć na uwadze, że zadrzewienie w jednym wniosku musi tworzyć zwarty obszar powiązany gospodarczo lub przyrodniczo. W przypadku deklaracji kolejnej działki do zadrzewienia, która nie stanowi zwartego obszaru z pozostałymi działkami, należy deklarować ją w kolejnym wniosku w tej samej kampanii składania wniosków.



W przypadku tworzenie pasów zadrzewień przy granicy działki, można skorzystać z opcji scalenia, w celu zachowania zasady przylegania do siebie działek będących w jednym kompleksie.



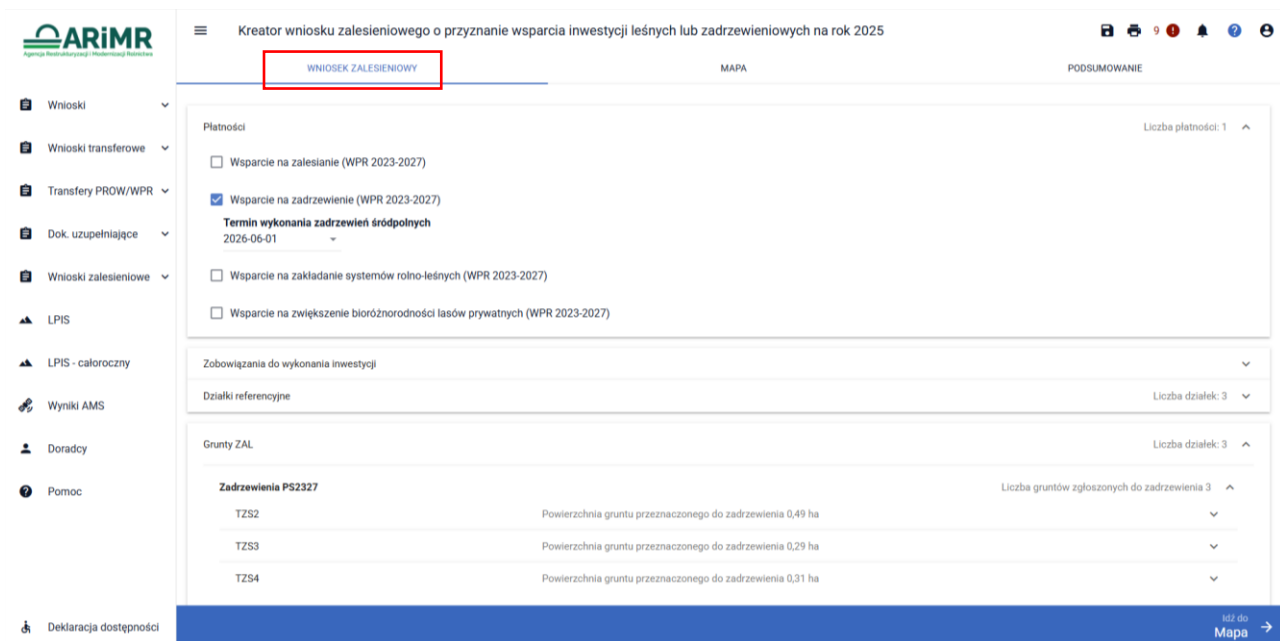
Po zaznaczeniu wszystkich elementów działek do zadrzewienia, które podlegają zcaleniu i zaznaczeniu opcji SCAL pojawia się komunikat o poprawie danych szczegółowych działki rolnej.



Geometria uległa scaleniu i teraz tworzy jedna działkę do zadrzewienia.



W kolejnym kroku należy przejść na zakładkę WNIOSEK ZALESIENIOWY w celu uzupełnienia działki w sekcji „Grunty ZAL - Zadrzewienia PS2327”

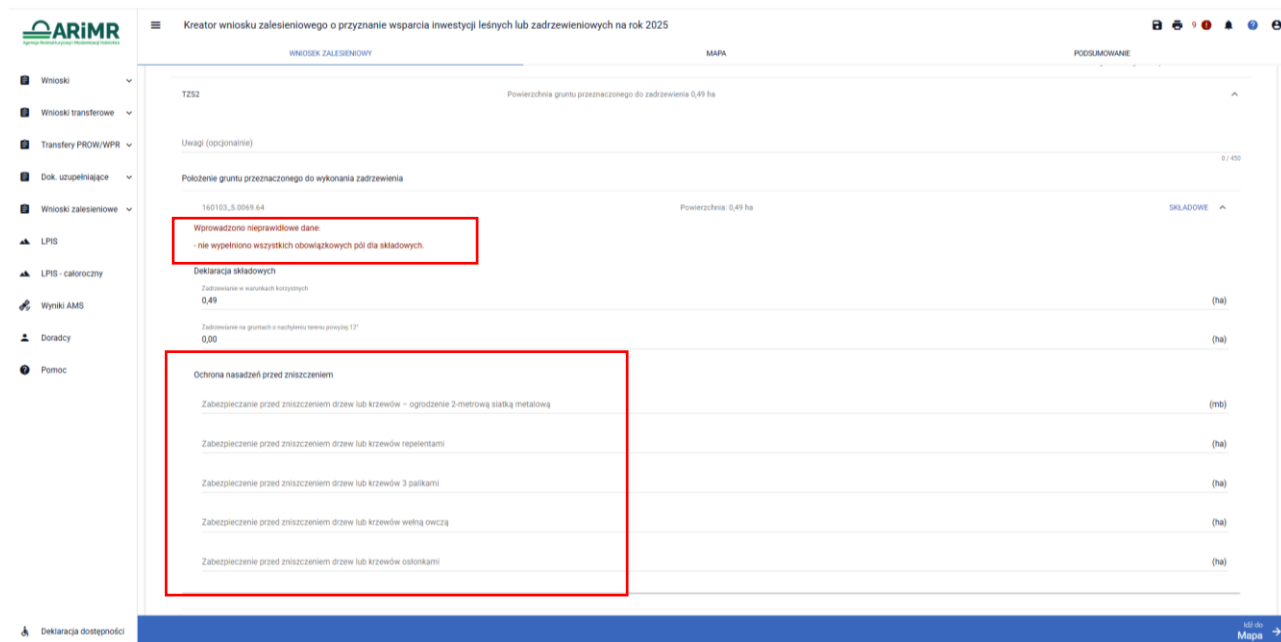


Na zakładce WNIOSEK ZALESIENIOWY należy wypełnić SKŁADOWE dla zadrzewianej działki z uwzględnieniem położenia na działkach referencyjnych. Powierzchnie poszczególnych składowych należy wprowadzić z dokładnością do dwóch miejsc po przecinku, np. 0,45 ha. Dla składowych, które nie są deklarowane do wsparcia, należy wprowadzić wartość 0,00 ha.

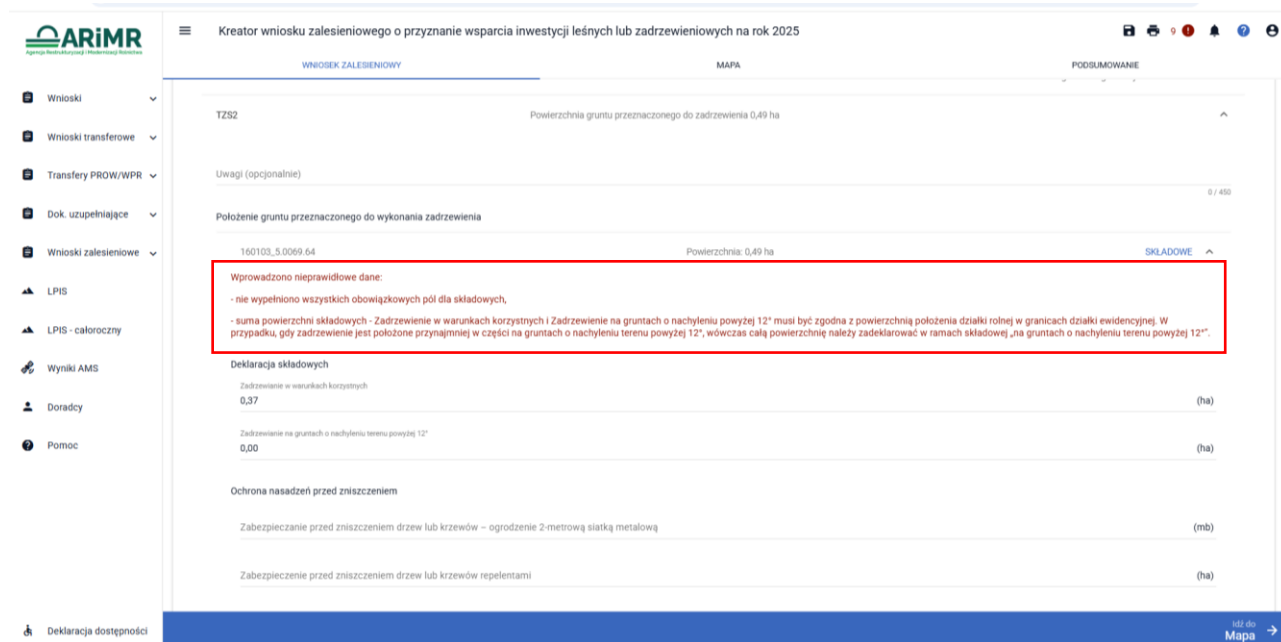
UWAGA

Błędne zadeklarowanie składowych może być przyczyną odmowy wsparcia w części lub w całości.

Po wyrysowaniu działek do zadrzewienia na stronie WNIOSEK ZALESIENIOWY w sekcji SKŁADOWE wyświetla się komunikat informujący o uzupełnieniu pozostałych składowych w zakresie ochrony nasadzeń. Składowe w zakresie położenia na gruntach o ukształtowaniu korzystnym lub na gruntach o nachyleniu 12 stopni wypełniają się automatycznie na podstawie wyrysowanej grafiki.



Nieprawidłowo wypełniona powierzchnia składowych oznaczona jest komunikatem: „Wprowadzono nieprawidłowe dane - suma powierzchni składowych - Zadrzewienie w warunkach korzystnych i Zadrzewienie na gruntach o nachyleniu powyżej 12° musi być zgodna z powierzchnią położenia działki rolnej w granicach działki ewidencyjnej. W przypadku, gdy zadrzewienie jest położone przynajmniej w części na gruntach o nachyleniu terenu powyżej 12°, wówczas całą powierzchnię należy zadeklarować w ramach składowej „na gruntach o nachyleniu terenu powyżej 12°”.”



Po prawidłowym wypełnieniu składowych powyższy komunikat znika.

Kreator wniosku zalesieniowego o przyznanie wsparcia inwestycji leśnych lub zadrzewieniowych na rok 2025

WNIOSEK ZALESIENIOWY MAPA PODSUMOWANIE

uwagi: topczonamrmy

Położenie gruntu przeznaczanego do wykonania zadrzewienia

160103_5_0069_64 Powierzchnia: 0,49 ha SKŁADOWE

Deklaracja składowych

Zadźwianie w warunkach korzystnych 0,49 (ha)

Zadźwianie na gruntach o nachyleniu terenu powyżej 12° 0,00 (ha)

Ochrona nasadzeń przed zniszczeniem

Zabezpieczenie przed zniszczeniem drzew lub krzewów – ogrodzenie 2-metrową siatką metalową 0,00 (mb)

Zabezpieczenie przed zniszczeniem drzew lub krzewów repelentami 0,00 (ha)

Zabezpieczenie przed zniszczeniem drzew lub krzewów 3 palikami 0,49 (ha)

Zabezpieczenie przed zniszczeniem drzew lub krzewów wełną owczą 0,00 (ha)

Zabezpieczenie przed zniszczeniem drzew lub krzewów osłonkami 0,00 (ha)

Deklaracja dostępności 102 do Mapa

W przypadku zadrzewienia pojawiają się również składowe dotyczące zabiegów ochronnych przed zwierzyną:

- zabezpieczenie przed zniszczeniem drzew lub krzewów – ogrodzenie 2-metrową siatką metalową – deklarowane w mb
- zabezpieczenie przed zniszczeniem drzew lub krzewów repelentami – deklarowane w ha
- zabezpieczenie przed zniszczeniem drzew lub krzewów 3 palikami – deklarowane w ha
- zabezpieczenie przed zniszczeniem drzew lub krzewów wełną owczą – deklarowane w ha
- zabezpieczenie przed zniszczeniem drzew lub krzewów osłonkami – deklarowane w ha

UWAGA : Zabezpieczenie ochronne przed zwierzyną jest obowiązkowe dla całej powierzchni zadrzewienia.

Kreator wniosku zalesieniowego o przyznanie wsparcia inwestycji leśnych lub zadrzewieniowych na rok 2025

WNIOSEK ZALESIENIOWY MAPA PODSUMOWANIE

uwagi: topczonamrmy

Położenie gruntu przeznaczanego do wykonania zadrzewienia

160103_5_0069_64 Powierzchnia: 0,49 ha SKŁADOWE

Deklaracja składowych

Zadźwianie w warunkach korzystnych 0,49 (ha)

Zadźwianie na gruntach o nachyleniu terenu powyżej 12° 0,00 (ha)

Ochrona nasadzeń przed zniszczeniem

Zabezpieczenie przed zniszczeniem drzew lub krzewów – ogrodzenie 2-metrową siatką metalową 0,00 (mb)

Zabezpieczenie przed zniszczeniem drzew lub krzewów repelentami 0,00 (ha)

Zabezpieczenie przed zniszczeniem drzew lub krzewów 3 palikami 0,49 (ha)

Zabezpieczenie przed zniszczeniem drzew lub krzewów wełną owczą 0,00 (ha)

Zabezpieczenie przed zniszczeniem drzew lub krzewów osłonkami 0,00 (ha)

Deklaracja dostępności 102 do Mapa

Wnioskodawca ma obowiązek zabezpieczenia całości powierzchni zadrzewienia w dowolny sposób. Może wybrać więcej niż jeden rodzaj zabezpieczenia. Należy jednak pamiętać, że na tej samej powierzchni gruntu (w tym samym miejscu) stosuje się tylko jeden rodzaj tego zabezpieczenia – np. nie możemy stosować na tych samych drzewach lub krzewach zabezpieczenia repelentami i osłonkami.

W przypadku zabezpieczenia repelentami, które będą stosowane w przyszłym okresie jesienno-zimowym, należy dokonać zakupu w celu ich udokumentowania wraz ze złożonym oświadczeniem o realizacji inwestycji.

W przypadku edycji składowych, gdy suma powierzchni składowych dotyczących zabiegów ochronnych przed zwierzyną będzie różna od powierzchni danego zadrzewienia, pojawia się błąd kompletności „Dla gruntu zgłoszonego w ramach wsparcia na tworzenie zadrzewień śródpolnych <oznaczenie_działki_rolnej> zadeklarowana suma powierzchni zabezpieczenia drzewek repelentami, zabezpieczenia drzewek 3 palikami, zabezpieczenia wełną owczą oraz składowej Zabezpieczenie ostonkami dla położenia działki referencyjnej <id_działki_referencyjnej> jest większa różna od powierzchni tego położenia..”

Aplikacja eWniosekPlus weryfikuje poprawność wprowadzenia składowych ochronnych. Sumowane są składowe zabiegów ochronnych przed zwierzyną dla repelentów, ostonek, owczej wełny i 3 palików. W przypadku zastosowania siatki metalowa dana reguła sprawdzania nie działa, ze względu na stosowanie odmiennych jednostek miar dotyczących długości (mb dla siatki) i powierzchni (ha dla pozostałych ochronnych).

The screenshot shows the ARIMR application interface for creating a subsidy application for afforestation in 2025. The main section is titled 'Wniosek Zalesieniowy' and includes a map view. A table lists the following protective measures and their areas:

Opis zabezpieczenia	Wartość (ha)
Zadrzewianie w warunkach korzystnych	0,49
Zadrzewianie na gruntach o nachyleniu/temperaturze powyżej 12°	0,00
Ochrona nasadzeń przed zniszczeniem	
Zabezpieczenie przed prziznaczeniem drzew lub krzewów – ogrodzenie 2-metrową siatką metalową	0,00
Zabezpieczenie przed prziznaczeniem drzew lub krzewów repelentami	0,00
Zabezpieczenie przed prziznaczeniem drzew lub krzewów 3 palikami	0,40
Zabezpieczenie przed prziznaczeniem drzew lub krzewów wełną owczą	0,00
Zabezpieczenie przed prziznaczeniem drzew lub krzewów ostonkami	0,00

A warning message on the right side of the screen states: "Dla gruntu zgłoszonego w ramach wsparcia na tworzenie zadrzewień śródpolnych TZS2 zadeklarowana suma powierzchni zabezpieczenia repelentami, zabezpieczenia 3 palikami, zabezpieczenia wełną owczą oraz składowej Zabezpieczenie ostonkami dla położenia działki referencyjnej 160103_5.0069.64 jest różna od powierzchni tego położenia."

Po wypełnieniu składowych dla zadrzewienia na zakładce Wniosek Zalesieniowy pod widokiem mapy znajduje się kalkulator, który wylicza liczbę sadzonek drzew lub krzewów, które należy wykorzystać do wykonania zadrzewienia oraz powierzchnię zadrzewienia, która powinny być zabezpieczona przed zniszczeniem.

Rozwiń pasek Sadzonki, w którym został zaimplementowany kalkulator wyliczający liczbę sadzonek oraz powierzchnię.

Kalkulator automatycznie wyliczy liczbę sadzonek drzew lub krzewów oraz powierzchnię podlegającą zabezpieczeniu, na podstawie powierzchni gruntu zadeklarowanego do zadrzewienia.

Wnioskodawca musi wykonać zadrzewienie:

1. przy użyciu sadzonek drzew i krzewów gatunków lub rodzajów rodzimych, które są określone w załączniku nr 1 do rozporządzenia zalesieniowego lub drzew owocowych odmian wymienionych w ust. 2 załącznika nr 4 do rozporządzenia w sprawie płatności rolno-środowiskowo-klimatycznych, posadzonych w odległości co najmniej 2 m od granicy sąsiedniego gruntu stanowiącego własność innego podmiotu;
2. przez posadzenie drzew lub krzewów na całej powierzchni przeznaczonej do wykonania inwestycji oraz oznakowanie w terenie granic powierzchni wykonanej inwestycji;
3. zgodnie z:
 - liczbą sadzonek drzew lub krzewów na hektar określoną w załączniku nr 2 do rozporządzenia zalesieniowego,
 - tworzącego zwarty obszar powiązany gospodarczo lub przyrodniczo, o powierzchni nie większej niż 0,5 ha oraz szerokości co najmniej 4 m lub większej niż 0,5 ha, jeżeli jej szerokość wynosi nie więcej niż 20 m,

- co najmniej 3 różnymi gatunkami lub rodzajami drzew lub krzewów, z tym że udział drzew lub krzewów:
 - o najmniej licznego gatunku lub rodzaju spośród trzech najliczniejszych wynosi co najmniej 10%,
 - o gatunków lub rodzajów liściastych wynosi co najmniej 90% lub
 - o udział sadzonek drzew owocowych odmian wymienionych w ust. 2 załącznika nr 4 do rozporządzenia w sprawie płatności rolno-środowiskowo-klimatycznych nie może wynosić więcej niż 50%
- oraz jego ogrodzenia siatką metalową o wysokości co najmniej 2 metrów, zabezpieczenia przed zniszczeniem drzew lub krzewów 3 palikami, repelentami, osłonkami lub wełną owczą, z tym że na tej samej powierzchni gruntu lub jego części może być zastosowana tylko jedna z tych form ochrony.

Wnioskodawca może użyć sadzonek co najmniej 4 różnych gatunków lub rodzajów drzew lub krzewów, z tym że udział drzew lub krzewów najmniej licznego gatunku lub rodzaju spośród czterech najliczniejszych wynosi co najmniej 10% – w przypadku ubiegania się o spełnienie tego kryterium wyboru operacji. Spełnienie tego kryterium jest szczególnie zalecane na gruntach o klasie bonitacji od I do IV.

ZAŁĄCZNIK Nr 1 DO ROZPORZĄDZENIA ZALESIENIOWEGO
GATUNKI I RODZAJE RODZIMYCH DRZEW I KRZEWÓW WYKORZYSTYWANYCH W RAMACH INWESTYCJI LEŚNYCH LUB
ZADRZEWIENIOWYCH

1. Gatunki drzew objęte regionalizacją nasienną: 1) Jodła pospolita (Jd); 2) Modrzew europejski (Md); 3) Sosna zwyczajna (So); 4) Świerk pospolity (Św); 5) Buk zwyczajny (Bk); 6) Brzoza brodawkowata (Brz); 7) Dąb bezszypułkowy (Dbbs); 8) Dąb szypułkowy (Dbs); 9) Olsza czarna (Olcz).	5) Czeremcha pospolita; 6) Czereśnia ptasia; 7) Dereń świdwa; 8) Dereń włściwy; 9) Głóg dwuszyjkowy; 10) Głóg jednoszyjkowy; 11) Grab zwyczajny; 12) Grusza pospolita; 13) Irgi rodzime; 14) Jabłoń dzika; 15) Jałowiec pospolity; 16) Jarząb pospolity; 17) Jesion wyniosły; 18) Kalina koralowa; 19) Klon jawor; 20) Klon polny; 21) Klon zwyczajny; 22) Kruszyna pospolita; 23) Leszczyna pospolita; 24) Ligustr pospolity; 25) Lipa drobnolistna; 26) Lipa szerokolistna;	26a) Malina; 27) Morwa biała; 28) Olsza szara; 29) Porzeczką agrest; 30) Porzeczką alpejską; 31) Porzeczką czerwoną; 32) Porzeczką czarną; 33) Rokitnik zwyczajny; 34) Róża dzika; 35) Suchodrzew czarny; 36) Suchodrzew zwyczajny; 37) Szakłak pospolity; 38) Śliwa tarnina; 39) Topole rodzime; 40) Trzmielina brodawkowata; 41) Trzmielina zwyczajna; 42) Wiązy; 43) Wierzby rodzime; 44) Wiśnia karłowata; 45) Wiśnia ptasia.
2. Gatunki i rodzaje drzew nieobjęte regionalizacją nasienną: 11) Berberys zwyczajny; 2) Bez czarny; 3) Bez koralowy; 4) Brzoza omszona;		

UST. 2 ZAŁĄCZNIKA NR 4 DO ROZPORZĄDZENIA W SPRAWIE PŁATNOŚCI ROLNO-ŚRODOWISKOWO-KLIMATYCZNYCH

GATUNKI I ODMIANY DRZEW OWOCOWYCH

Gatunek	Odmiana
Jabłonie	Ananas Berżeński, Anis, Antonówka Półtorafuntowa (Antonówka Śmietankowa, Antonówka Biała, Śmietankowe, Antonówka Zwykła), Arkad Zimowy, Babuszki, Bankroft, Beforest, Berlepsch, Berner Rosen (Różanka Berneńska), Bismark (Jabłko Bismarka), Blutroter Kardinal, Boiken, Boskoop, Brzęczka, Bukówka, Calville Blanc d'Hiver, Carpentin Cellini, Cesarz Aleksander (Aporta), Cesarz Wilhelm, Charłamowska, Cox's Pomona, Cukrówka Litewska (Białe Słodkie), Cyganka, Cytrynowka, Czarnodrzewne, Czarnoguz, Deans' Codlin, Dr. Oldenburg, Fameuse, Fiessers Erstling, Filippa, Freiherr von Hausen, Gaskońskie Szkarłatne, Gewürzluiken, Glogierówka (Pepinka Litewska), Gloria Mundi, Gołąbek Nathusiusa, Grafsztynek Czerwony, Grafsztynek Inflancki, Grafsztynek Prawdziwy, Grahama Jubileuszowe, Grochówka (Bohnappel), Gruchoty, Jakub Lebel, James Grieve, Jonathan, Kalwila Aderslebeńska, Kalwila Czerwona Jesienna, Kalwila Letnia Fraasa, Kandil Sinap, Kantówka Gdańska, Kardynalskie (Kardynalskie Płomieniste), Koks Pomarańczowa (Cox's Orange

	Pippin), Korobówka, Kosztela (Kosztylka), Kronselska (Jaśnie Pańskie), Królowa, Krótkonóżka Królewska, Krzywonóżka Reńska, Książę Albert, Książę Albrecht Pruski, Książęca, Kuzynek Buraczek (Kuzynek Czerwony), Landsberska (Reneta Landsberska), Lord Lambourne, Luiken, Malinowa Oberlandzka, Manks Küchenapfel, Niezrównane Peasgooda, Montwiłkówka, Oliwka Czerwona, Oliwka Inflancka (Papierówka Słodka), Ontario, Panieńskie (Czeskie Panieńskie), Pepina Galloway, Pepina Linneusza, Pepina Parkera, Pepina Ribstona, Piękna z Barnaku, Piękna z Boskoop, Piękna z Herrnhut, Piękna z Rept, Pitmaston Pineapple, Rajewskie, Rarytas Śląski, Reders Goldrenette, Reneta Ananasowa, Reneta Baumana, Reneta Blenheimiska, Reneta Brownlees, Reneta Gwiazdkowa, Reneta Harberta, Reneta Kanadyjska, Reneta Karmelicka, Reneta Kasselska, Reneta Kulona, Reneta Muszkatołowa (Muskatka), Reneta Orleańska, Reneta Sudecka, Reneta Szampańska, Reneta Szara, Reneta Złota (Królowa Renet), Reneta Zuccalmaglio, Roter Trier'scher Weinapfel, Różanka Polska, Różanka Wirgińska, Ryszard Żółty, Schieblers Taubenapfel, Signe Tillisch, St. Edmunds Russet, Starking, Strumiłkówka, Suislepper, Sztetyna Czerwona, Sztetyna Zielona, Tiefblüte, Titówka, Truskawkowe Nietschnera, Wealthy, Weisse Winter Tafetapfel, Weisskante, Węgierec, Złotka Kwizdyńska, Złota Szlachetna, Zorza, Żeleźniak (Żelazne Jabłko).
Grusze	Amanlisa, Bera Biała, Bera Boska (Kaiser Alexander, Apremontka), Bera Diela, Bera Liońska, Bergamota Letnia, Bergamota Złocista, Bergamota Żółta, Bera Szara, Bera Ulmska, Bergamota Czerwona Jesienna, Bojka, Bonkreta Wiliamsa (Bera Świętomichalska), Cytrynowka, Diuszesa Wczesna, Dobra Ludwika, Dobra Szara, Dr Jules Guyot, Dziekanka Jesienna, Dziekanka Lipcowa, Flamandka (Topka Pękata), Jakubówka, Józefinka, Kalebasa Płocka, Klapsa (Faworytka), Komisówka, Konferencja, Kongresówka, Koźlarka Stuttgarcka, Król Sobieski, Królowa, Krzywka, Księżna Elza, Lipcówka Kolorowa, Marguerite Marillat, Nagewitzbirne, Napoleonka, Oliwierka, Panienska, Paryżanka, Patawinka, Patten, Petersbirne, Proboszczówka (Plebanka), Pstrągówka Jesienna, Pstrągówka Zimowa, Salisbury Princesse (Marianne), Solanka, Szarnea, Tongrówka (Beurré Durondeau), Urbanistka, Wczesna z Trevoux (Trewinka), Winiówka Francuska, Żyfordka.
Czereśnie	Bładoróżowa, Büttnera Czerwona (Poznańska), Czarna Późna, Czarna Późna z Turwi, Dönissena Żółta, Fromma Czarna, Germersdorfska, Gubińska Czarna, Hedelfińska, Kanarkowa, Kassina, Kunzego, Lotka Trzebnicka, Przybrodzka, Różowa Wielka (Miodówka), Schneidera Późna (Kasztany, Kasztanioki, Kozerska), Sercówka Nieszawska, Wczesna Riversa, Wolska.
Wiśnie	Gubeńska Czerecha (Gubeńska), Hiszpanka, Hortensja, Książęca, Kerezer, Minister Podbielski, Nadwiślanka, Ostheimska, Pożóg 29, Sokówka Nowotomyska, Szklanka Polska, Szklanka Wielka, Wczesna Ludwika, wiśnie odroślowe lokalne, Włoszakowice, Wróble, Włodzimierska, Wołyńska.
Śliwy	Anna Späth, Biała Śliwa (Węgierka Biała), Brzoskwiniowa, Damacha, Fryga, Kirka, Królowa Wiktoria, Lowanka, Lubaszka, Mirabelka Flotowa, Mirabelka z Nancy, Opal, Renkloda Althana, Renkloda Ulena, Renkloda Zielona, Ruth Gerstetter, Węgierka łowicka, Węgierka Wczesna, Węgierka Zwykła.

ZAŁĄCZNIK Nr 2 DO ROZPORZĄDZENIA ZALESIENIOWEGO
LICZBA SADZONEK DRZEW LUB KRZEWÓW NA HEKTAR

Wsparcie na zadrzewienie		
Lp.	Drzewa lub krzewy	Liczba sadzonek w tys. sztuk na ha
<u>1</u>	<u>Wszystkie gatunki i rodzaje z załącznika nr 1</u>	<u>1,5-2,5</u>

Podmiot ubiegający się o przyznanie pomocy musi zrealizować zadrzewienie liczbą sadzonek drzew lub krzewów mieszczącą się pomiędzy minimalną a maksymalną wartością, podanych poniżej:

- Minimalna liczba gatunków i rodzajów drzew lub krzewów,
- Maksymalna liczba gatunków i rodzajów drzew lub krzewów,
- 90% z minimalnego udziału gatunków lub rodzajów drzew liściastych,
- 90% z maksymalnego udziału gatunków lub rodzajów drzew liściastych,
- Minimalny 10% udział gatunku lub rodzaju najrzadszego, spośród 3 najliczniejszych,
- Maksymalna 10% wartość udziału gatunku najrzadszego, spośród 3 najliczniejszych gatunków,
- Maksymalny 50% udział drzew owocowych 50% udział drzew owocowych odmian tradycyjnych, które można użyć do wykonania zadrzewienia – minimalna liczba sadzonek,
- Maksymalny 50% udział drzew owocowych odmian tradycyjnych, które można użyć do wykonania zadrzewienia – maksymalna liczba sadzonek,

- Powierzchnia, na której posadzone drzewa lub krzewy zostały zabezpieczone przed zniszczeniem ostniami albo 3 palikami albo owczą wełną albo repelentami – 100% posadzonych drzew i krzewów.

UWAGA

Należy zwrócić uwagę, że stosowanie minimalnej liczby sadzonek może być związane z niedotrzymanie zobowiązania do utrzymania założonego zadrzewienia. Zaleca się więc stosować optymalną liczbę drzew i krzewów która będzie średnią z minimalnej i maksymalnej wartości.

Po wykonaniu zadrzewienia i otrzymaniu środków z ARiMR wnioskodawca posiada 5 letnie zobowiązanie do utrzymania zadrzewienia w ilości co najmniej 51% minimalnej liczby drzew lub krzewów określonej w załączniku nr 2 do rozporządzenia.

Wybierając konkretne gatunki drzew lub krzewów należy wziąć pod uwagę: siedlisko, stanowisko i rodzaj gleby, ale również funkcję zadrzewienia, na której szczególnie nam zależy np. przeciwwietrzna, przeciwerozyjna, produkcyjna (pożytki pszczele, jadalne owoce i nasiona, surowce farmaceutyczne, produkcja drewna), ogrodzeniowe, itp.

W celu właściwego doboru gatunków niezwykle pomocny jest serwis internetowy na stronie SGGW znajdujący się pod adresem: <http://zadrzewienia.wl.sggw.pl/Zadrzewienia.htm> (UWAGA - sprawdź czy wybrany gatunek jest zgodny z załącznikiem nr 1 do rozporządzenia zalesieniowego lub drzew owocowych odmian wymienionych w ust. 2 załącznika nr 4 do rozporządzenia w sprawie płatności rolno-środowiskowo-klimatycznych. Użycie gatunku spoza tych załączników może być przyczyną odmowy wsparcia w części lub w całości.)

W następnym kroku w przypadku istniejących rozbieżności na deklarowanych działkach należy je opisać.

The screenshot shows the ARiMR application interface for creating a subsidy application. The main section is titled 'Rozbieżności' (Discrepancies) and contains a table with the following data:

Lista rozbieżności z obsługiwane wniosku		Liczba rozbieżności: 1
01-0001_ROZB_1	Grunt: TZ54	Uzupełnij opis

Below the table, there is a map showing a plot of land with a red boundary. The interface also includes a 'DODAJ ZAŁĄCZNIK' button and a 'Liczba rozbieżności: 1' indicator.

Uzupełniony opis i dodane załączniki pomocne w rozpatrywaniu rozbieżności przez ARiMR.

Wniosek ZALESIENIOWY MAPA PODSUMOWANIE

TZ54 Powierzchnia gruntu przeznaczonych do zadźwienienia 0,31 ha

Rozbieżności

Lista rozbieżności z obsługiwanych wniosków Liczba rozbieżności: 1

Identyfikator	Grunt	Wartość
01-0001_ROZB_1	Grunt: TZ54	42 / 2700

DODAJ ZAŁĄCZNIK

Deklaracja dostępności [Idź do Mapa](#)

Działkę referencyjną należy uzupełnić o numer księgi wieczystej w formacie XXXX/XXXXXXXX/X.

Wniosek ZALESIENIOWY MAPA PODSUMOWANIE

Wsparcie na zalesianie (WPR 2023-2027)

Wsparcie na zadźwienienie (WPR 2023-2027)

Termin wykonania zadźwienienia śródpolnych
2026-06-01

Wsparcie na zakładanie systemów rolno-leśnych (WPR 2023-2027)

Wsparcie na zwiększenie bioróżnorodności lasów prywatnych (WPR 2023-2027)

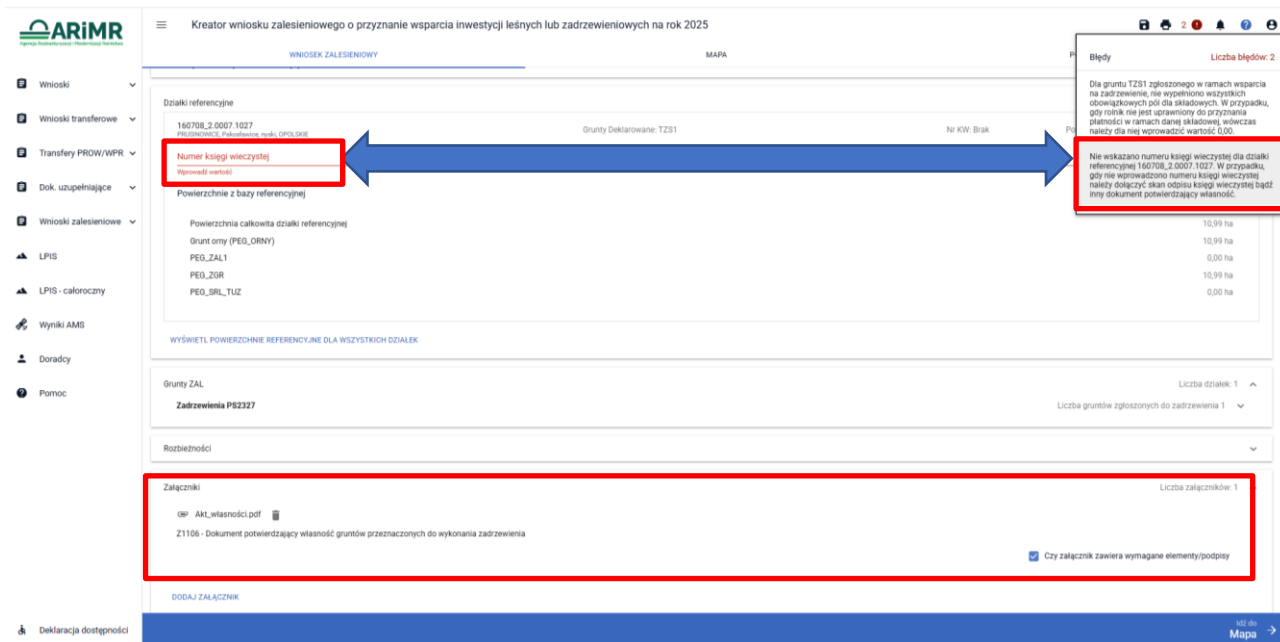
Zobowiązania do wykonania inwestycji

Działki referencyjne Liczba działek: 3

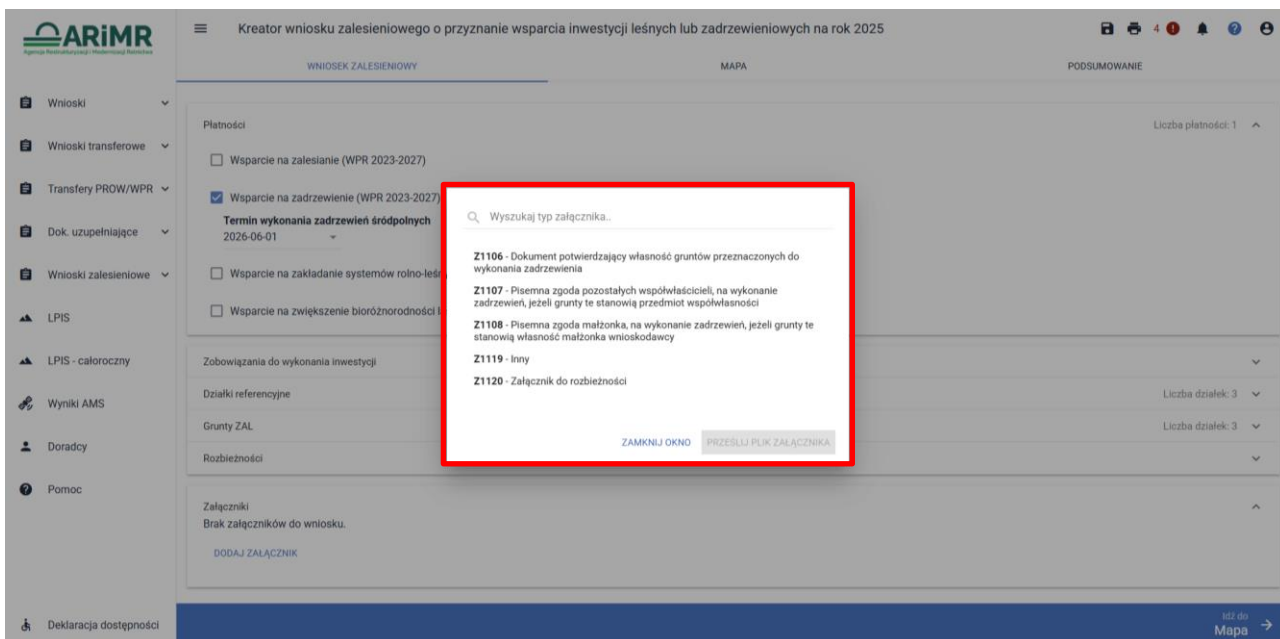
Identyfikator	Grunt	Nr KW	Powierzchnia
160103_5.0069.64 WIECZYSTOŚĆ, Głogów - obszar wiejski, brzoza, OPOLSKIE	Grunt Deklarowane: TZ52	Nr KW: Brak	Powierzchnia: 2,45 ha
Numer księgi wieczystej Wprowadź wartość			
Powierzchnie z bazy referencyjnej			
Powierzchnia całkowita działki referencyjnej 2,45 ha			
Grunt orny (PEG_ORNY) 2,45 ha			
PEG_ZAL1 0,00 ha			
PEG_ROL_LES 2,45 ha			
PEG_ZGR 2,45 ha			
160709_2.0007.30 PNIENIE, Skarżyski, Opolskie	Grunt Deklarowane: TZ54	Nr KW: Brak	Powierzchnia: 4,19 ha
160709_2.0007.123/1 PNIENIE, Skarżyski, Opolskie	Grunt Deklarowane: TZ53	Nr KW: Brak	Powierzchnia: 0,29 ha

Deklaracja dostępności [Idź do Mapa](#)

W sekcji „Załączniki” jeśli to zasadne należy dodać właściwe załączniki. Jeśli nie podałeś poprawnego numeru księgi wieczystej obowiązkowo musisz dołączyć dokumenty potwierdzające własność oraz współwłasność zadeklarowanych gruntów. Pojawi się błąd informujący dotyczący braku numeru księgi wieczystej. Błąd ma charakter informacji i nie znika po dodaniu w sekcji Załączniki, dokumentów potwierdzających własność.



Należy kliknąć w DODAJ ZAŁĄCZNIK. Pojawia się lista załączników dla danego zadrzewienia.



Załączniki obowiązkowe

Brak załączników obowiązkowych.

Załączniki dodatkowe – opcjonalne.

Z1106 - Dokument potwierdzający własność gruntów przeznaczonych do wykonania zadrzewienia – w przypadku gdy nie wpisano numeru księgi wieczystej lub gdy ten numer jest nieprawidłowy

Z1108 - Pisemna zgoda małżonka, na wykonanie zadrzewień, jeżeli grunty te stanowią własność małżonka rolnika

Z1107 - Pisemna zgoda pozostałych współwłaścicieli, na wykonanie zadrzewień, jeżeli grunty te stanowią przedmiot współwłasności

Z1120 - Załącznik do rozbieżności

Z1119 – Inny

Pamiętaj:

Gdy zapisałeś prawidłowo numer księgi wieczystej i zadeklarowany grunt nie jest objęty przedmiotem współwłasności oraz nie jest własnością małżonka, a także nie zgłosiłeś rozbieżności, nie musisz dodawać żadnych załączników.

Kreator wniosku zalesieniowego o przyznanie wsparcia inwestycji leśnych lub zadrzewieniowych na rok 2025

WNIOSEK ZALESIENIOWY MAPA PODSUMOWANIE

Dziłki referencyjne

160708-2-0007-1027 Grunty Deklarowane: TZS1 Nr KW: WA3M/00095878/5 Powierzchnia: 10,99 ha Liczba działek: 1

Numer księgi wieczystej
WA3M/00095878/5

Powierzchnia działki referencyjnej

Powierzchnia całkowita działki referencyjnej	10,99 ha
Grunty (PEG_ORNY)	10,99 ha
PEG	0,00 ha
PEG	10,99 ha
PEG	0,00 ha

WYŚWIETL REFERENCJE REFERENCYJNE DLA WSZYSTKICH DZIAŁEK

Grunty ZAL

Zadrzewienia S2327 Liczba działek: 1 Liczba gruntów zgłoszonych do zadrzewienia 1

Rozbieżności

Załączniki
Brak załączników do wniosku.

DODAJ ZAŁĄCZNIK

Deklaracja dostępności 1:12 do Mapa

7. Wnioskowanie o Wsparcie na zakładanie systemów rolno-leśnych – szczegóły deklaracji.

Na zakładce WNIOSEK ZALESIENIOWY zaznaczamy płatność Wsparcie na zakładanie systemów rolno-leśnych oraz termin założenia zaznaczając datę zakończenia nasadzeń i zabezpieczenia przed zwierzyną nie później niż 1 czerwca 2026.

ARiMR
Agencja Restrukturyzacji i Modernizacji Rolnictwa

Kreator wniosku zalesieniowego o przyznanie wsparcia inwestycji leśnych lub zadrzewieniowych na rok 2025

WNIOSEK ZALESIENIOWY MAPA PODSUMOWANIE

Wnioski
Wnioski transferowe
Transfery PROW/WPR
Dok. uzupełniające
Wnioski zalesieniowe
LPIS
LPIS - całoroczny
Wyniki AMS
Doradcy
Pomoc

Deklaracja dostępności

Liczba płatności: 1

Wsparcie na zalesianie (WPR 2023-2027)
 Wsparcie na zadrzewienie (WPR 2023-2027)
 Wsparcie na zakładanie systemów rolno-leśnych (WPR 2023-2027)
Termin założenia systemów rolno-leśnych
2026-06-01
 Wsparcie na zwiększenie bioróżnorodności lasów prywatnych (WPR 2023-2027)

Zobowiązania do wykonania inwestycji
Działki referencyjne Liczba działek: 2
Grunty ZAL Liczba działek: 0
Systemy rolno-leśne PS2327 Liczba gruntów zgłoszonych w ramach systemów rolno-leśnych: 0
Rozbieżności
Załączniki

Idź do Mapa

Wnioskodawca może użyć sadzonek co najmniej 4 różnych gatunków lub rodzajów drzew lub krzewów z tym, że udział drzew lub krzewów najmniej licznego gatunku lub rodzaju spośród czterech najliczniejszych wynosi co najmniej 10% – w przypadku ubiegania się o spełnienie tego kryterium wyboru operacji. Spełnienie tego kryterium jest szczególnie zalecane na gruntach o klasie bonitacji od I do IV. Jeśli decydujesz się na spełnienie kryterium 4 gatunków zaznacz checkbox w sekcji „Zobowiązania do wykonania inwestycji”.

ARiMR
Agencja Restrukturyzacji i Modernizacji Rolnictwa

Kreator wniosku zalesieniowego o przyznanie wsparcia inwestycji leśnych lub zadrzewieniowych na rok 2025

WNIOSEK ZALESIENIOWY MAPA PODSUMOWANIE

Wnioski
Wnioski transferowe
Transfery PROW/WPR
Dok. uzupełniające
Wnioski zalesieniowe
LPIS
LPIS - całoroczny
Wyniki AMS
Doradcy
Pomoc

Deklaracja dostępności

Wsparcie na zadrzewienie (WPR 2023-2027)
 Wsparcie na zakładanie systemów rolno-leśnych (WPR 2023-2027)
Termin założenia systemów rolno-leśnych
2026-05-27
 Wsparcie na zwiększenie bioróżnorodności lasów prywatnych (WPR 2023-2027)

Zobowiązania do wykonania inwestycji
Podjęte poniżej zobowiązanie będzie uwzględniane w ramach naliczania punktów rankingowych
 Zobowiązuję się, do wykonania inwestycji w zakresie założenia systemu rolno-leśnego z użyciem co najmniej 4 różnych gatunków lub rodzajów drzew lub krzewów, z tym, że udział drzew lub krzewów najmniej licznego gatunku lub rodzaju spośród czterech najliczniejszych wynosić będzie co najmniej 10%

Działki referencyjne Liczba działek: 1

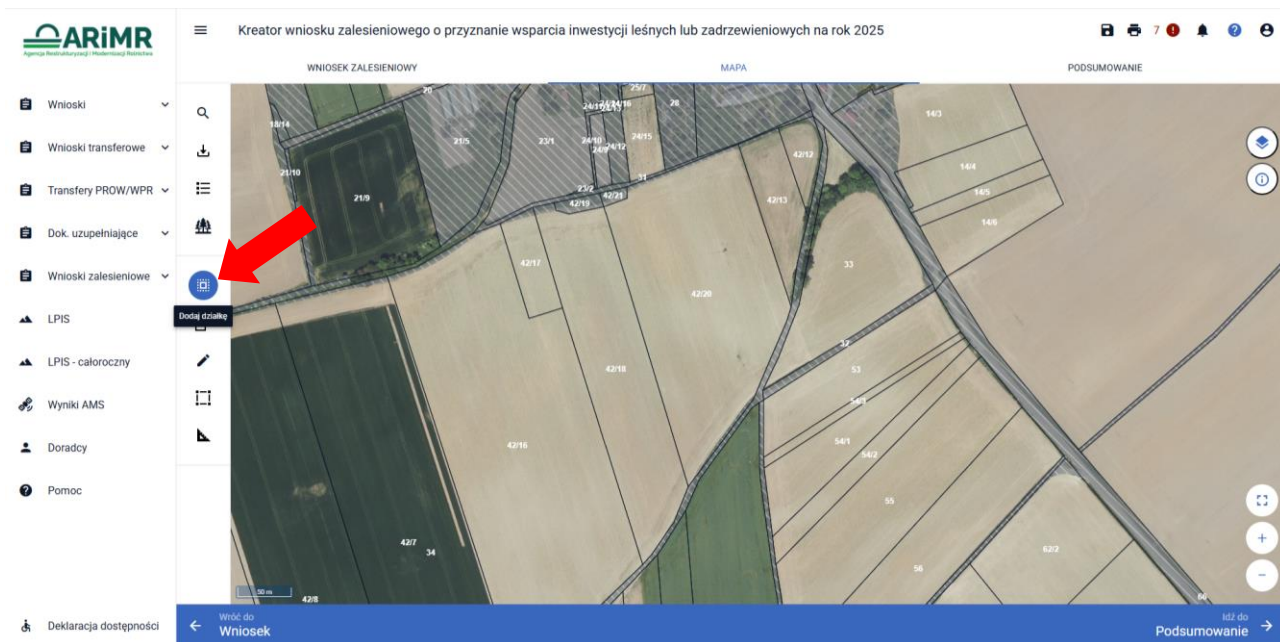
Numer księgi wieczystej	Grunty Deklarowane: SRLG01	Nr KW: Brak	Powierzchnia: 2,60 ha
160708_2_0009_134/1 KZYMBAZY/Pakosławice/ryski, OPOLSKIE			

Powierzchnia z bazy referencyjnej 0/15

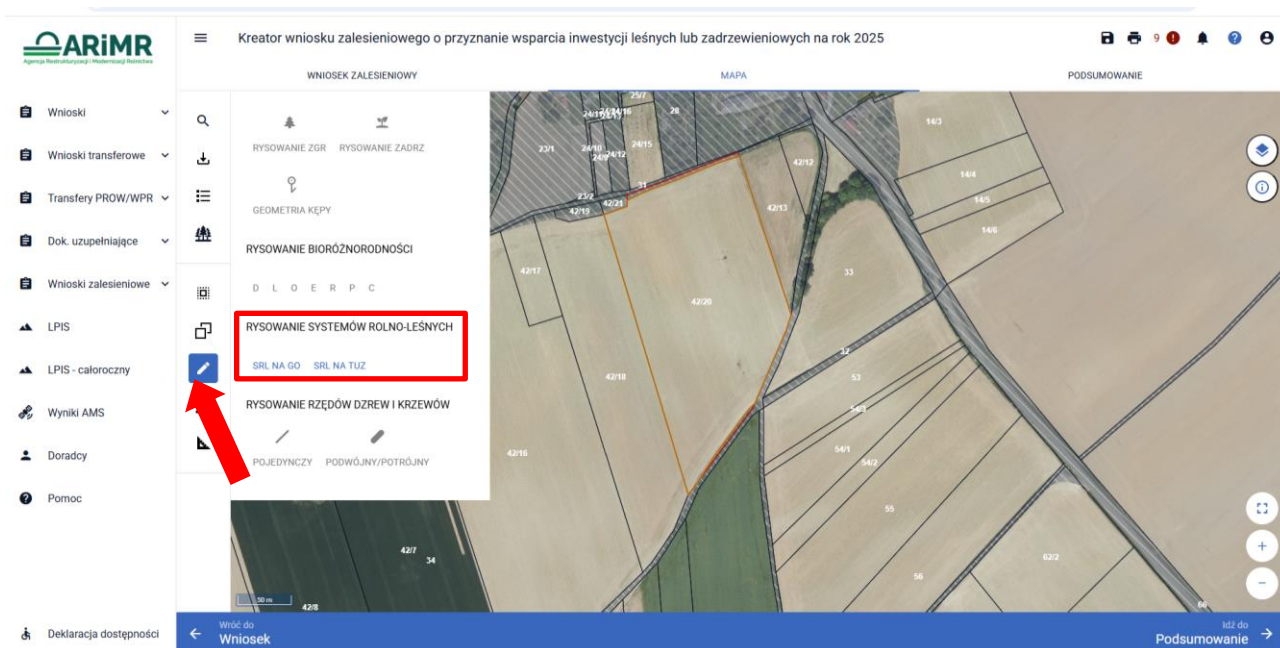
Powierzchnia całkowita działki referencyjnej 2,60 ha

Idź do Mapa

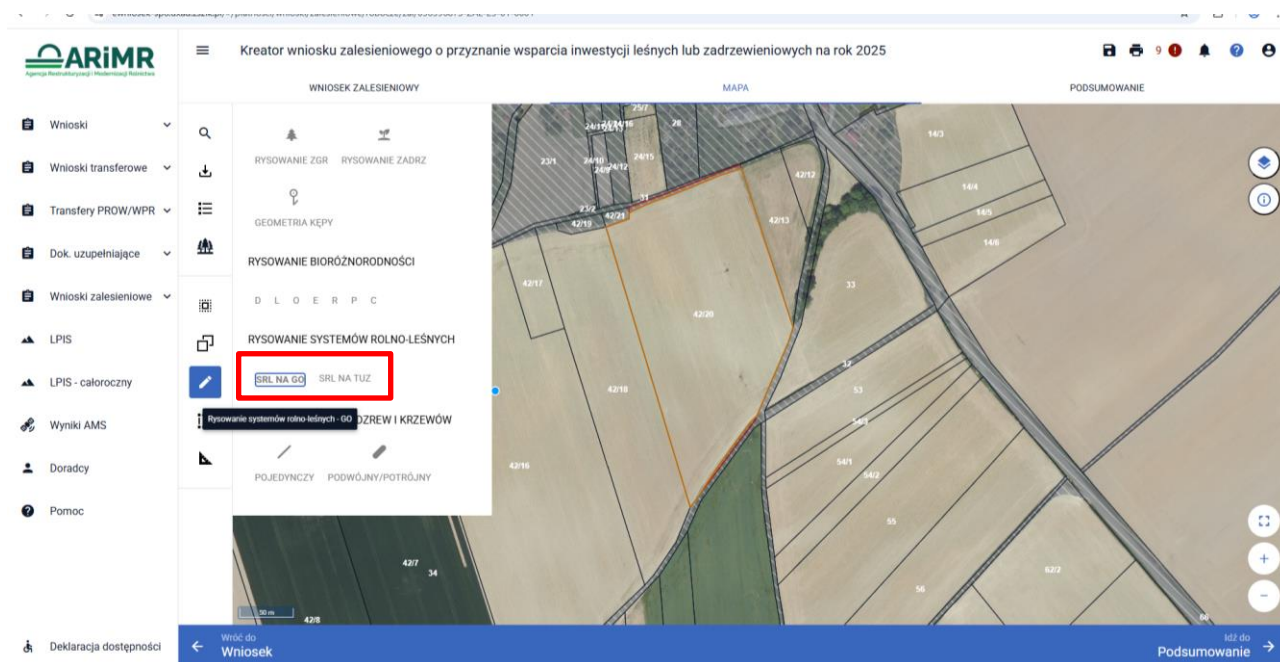
Przechodzimy na stronę MAPA dodajemy działkę referencyjną i tworzymy obiekt systemu rolno leśnego przez przejście geometrii lub rysowanie.



Działkę do systemu rolno-leśnego można utworzyć przez opcje rysowania.



Należy wybrać opcję na jakim rodzaju gruntu będzie zakładany system rolno-leśny: do wyboru jest SRL na GO (rysowanie systemu rolno-leśnego na gruncie ornym) lub SRL na TUZ (rysowanie systemu rolno-leśnego na trwałym użytku zielonym).



Wyrysowanie systemu rolno-leśnego na gruncie ornym oznacza zaznaczenie zwartego obszaru, na którym drzewa lub krzewy zostaną posadzone na gruncie, na którym prowadzona jest działalność rolnicza, w formie jednego lub dwóch rzędów oddalonych od kolejnych nasadzeń w formie jednego lub dwóch rzędów, o co najmniej 10 metrów i nie więcej niż 50 metrów. Obszar deklarowany do wsparcia to zarówno rzędy nasadzeń (powierzchnia zajęta pod drzewa lub krzewy), jak i powierzchnia pomiędzy rzędami nasadzeń (powierzchnia, która pozostanie użytkowana rolniczo).

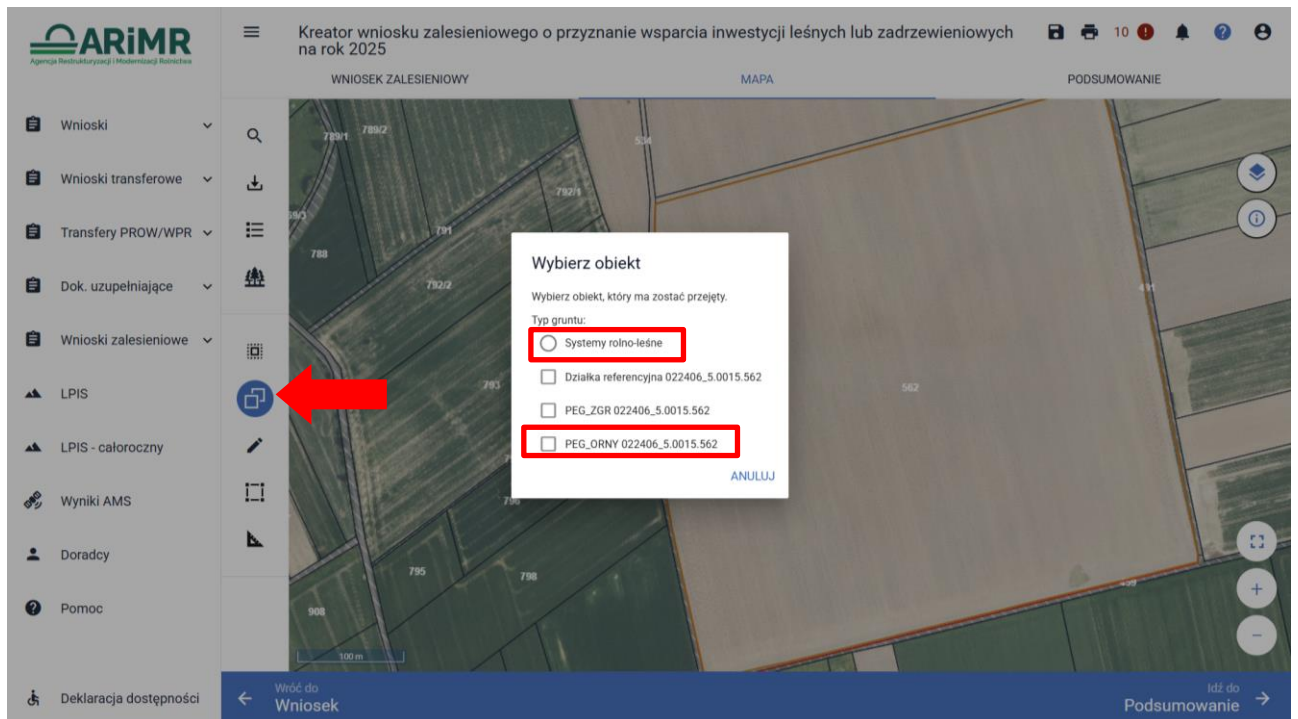
Uwaga!

Jednocześnie od kampanii 2025 roku, podczas ustalania powierzchni kwalifikowanej do wsparcia na założenie systemu rolno-leśnego, prócz powierzchni pomiędzy rzędami nasadzeń wlicza się również powierzchnię gruntu wyznaczoną przez granicę nasadzeń i granicę sąsiedniego gruntu. Oznacza to, że wyrysowane grunty przeznaczone do założenia systemu rolno-leśnego mogą zawierać ww. powierzchnie.

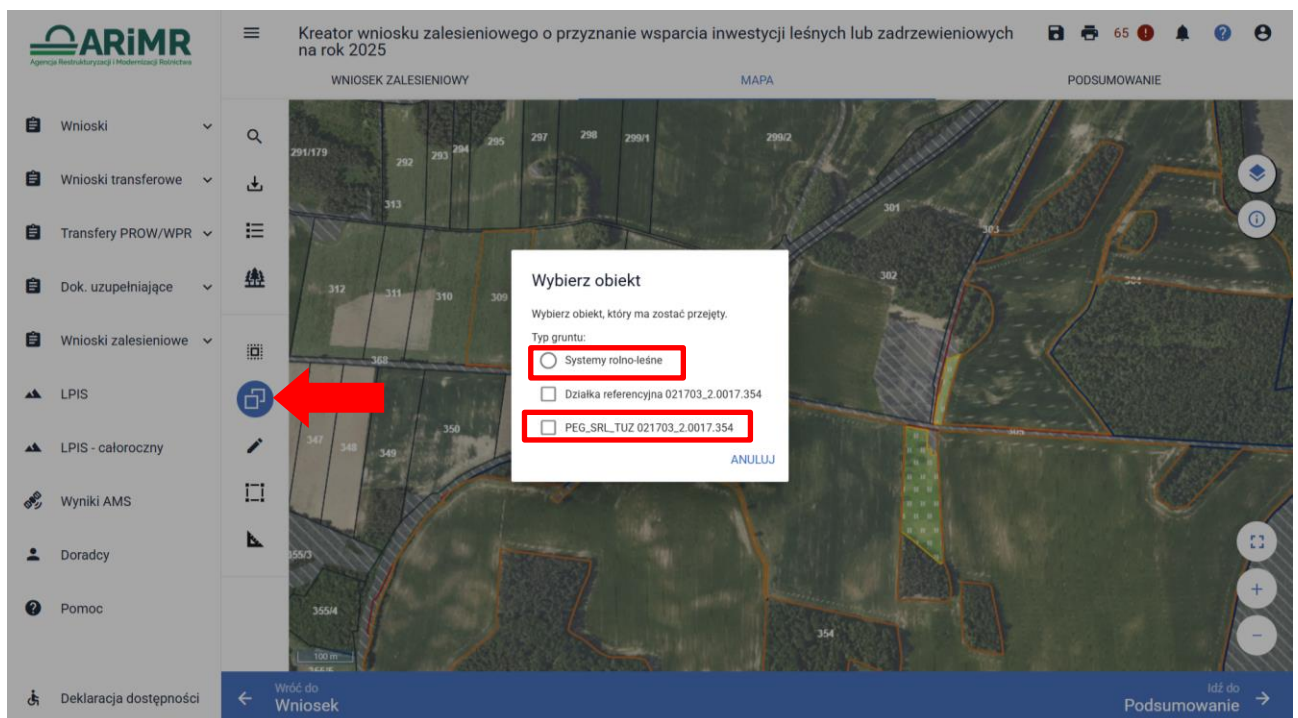
Zgodnie z przepisami prawa w przypadku gruntu ornego, na którym założono system rolno-leśny w formie:
-jednego rzędu, przyjmuje się, że jego szerokość wynosi 4 metry;
-dwóch lub trzech rzędów, ich szerokość nie może być mniejsza niż 4 metry i większa niż 10 metrów.
Jeżeli system rolno-leśny będzie zakładany na trwałym użytku zielonym, jego forma może być dowolna. Jednak zaleca się, żeby podczas zakładania systemu rolno-leśnego skorzystać ze wskazówek zawartych w publikacjach m.in. IUNG Państwowego Instytutu Badawczego w Puławach, dostępnych pod linkiem: <https://www.gov.pl/web/rolnictwo/zakladanie-systemow-rolno-lesnych>.

W przypadku przejścia geometrii zaznaczamy na MAPIE Kopiuj geometrię. Dla systemów rolno-leśnych podświetla się obszar kwalifikowany. Może to być PEG_ORNY dla gruntów ornych lub PEG_SRL_TUZ dla trwałych użytków zielonych.

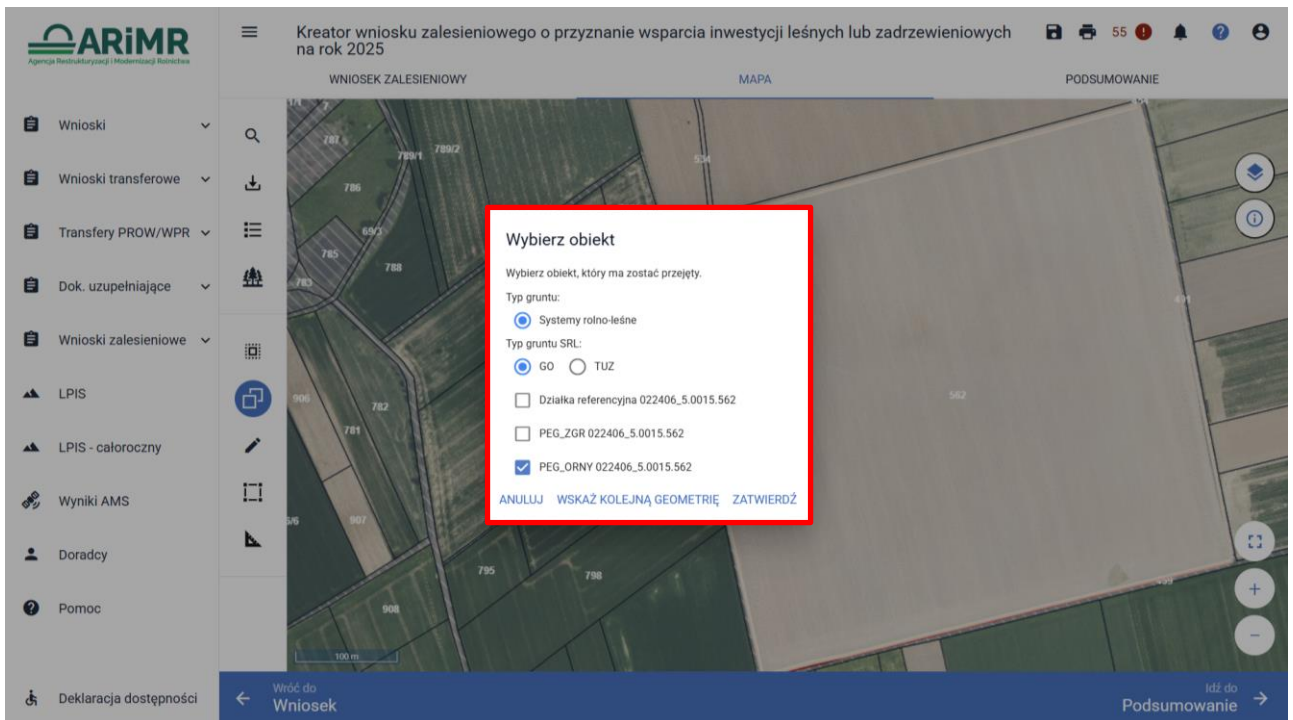
Widok przejęcia geometrii systemu rolno- leśnego na gruncie ornym. Należy wybrać PEG_ORNY.



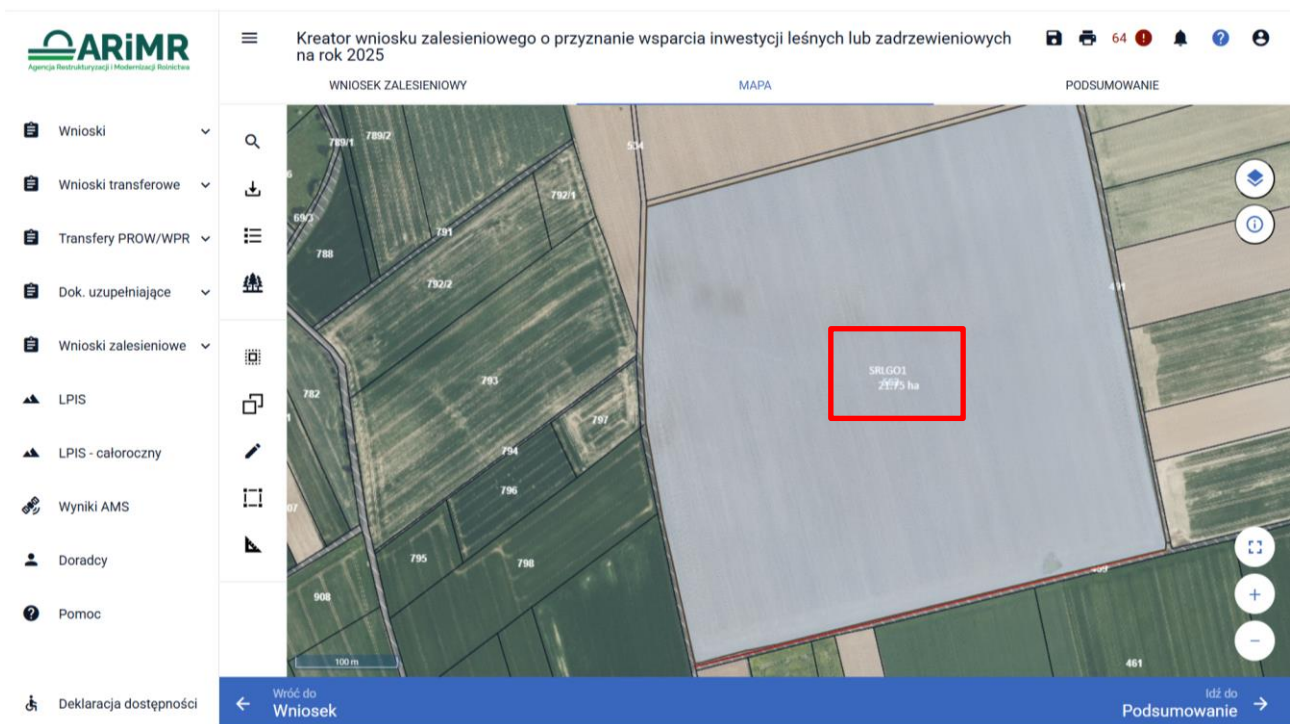
Widok przejęcia geometrii systemu rolno- leśnego na trwałym użytku zielonym. Należy wybrać PEG_SRL_TUZ.



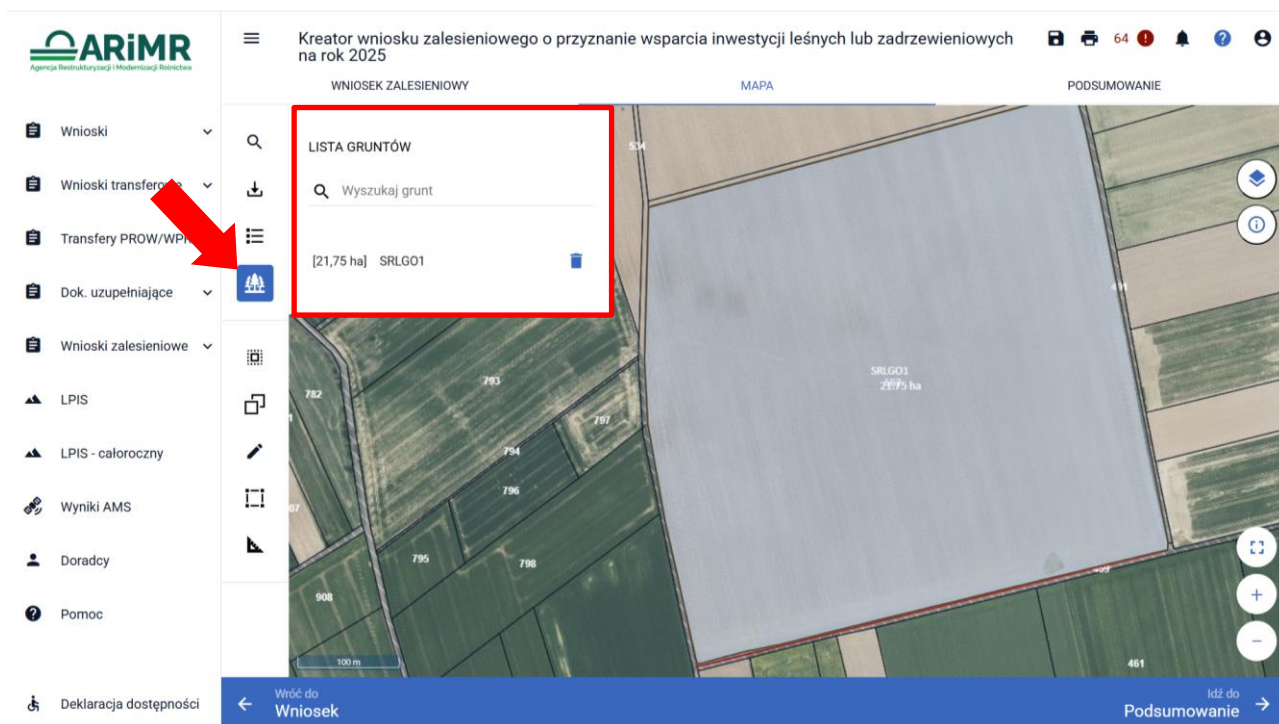
Należy wybrać „Systemy rolno-leśne” oraz typ gruntu SRL : GO (grunty orne) lub TUZ (trwały użytek zielony) oraz kwalifikowany PEG: PEG_ORNY lub PEG_SRL_TUZ – kwalifikowana warstwa gruntów do systemów rolno-leśnych.



Po użyciu przycisku ZATWIERDŹ na MAPIE widać działkę do systemu rolno - leśnego (SRL) wraz z powierzchnią deklarowaną do wsparcia.



Po narysowaniu działki przeznaczonej do systemów rolno-leśnych w lewym menu MAPY pod przyciskiem „Lista gruntów” widoczne są deklarowane działki. Każda inwestycja jest oznaczona skrótem SRL.



Należy pamiętać, że wyrysowany obiekt systemu rolno-leśnego będzie zawierał w sobie zarówno obszar, na którym będą realizowane nasadzenia drzew lub krzewów oraz obszar, na którym będzie prowadzona działalność rolnicza. Funkcjonalność wnioskowania o systemy rolno leśne na gruntach ornych wymaga obecnie wyrysowania oddzielnych nasadzeń – rzędów drzew i krzewów.

Po wyrysowaniu systemu rolno-leśnego pojawia się grafika SRL.



W przypadku niejednorodnej użytkowania działki przeznaczonej do założenia systemu rolno-leśnego – w przypadku dwóch kategorii gruntów (GO i TUZ), należy podzielić grunt na oddzielne działki SRL.

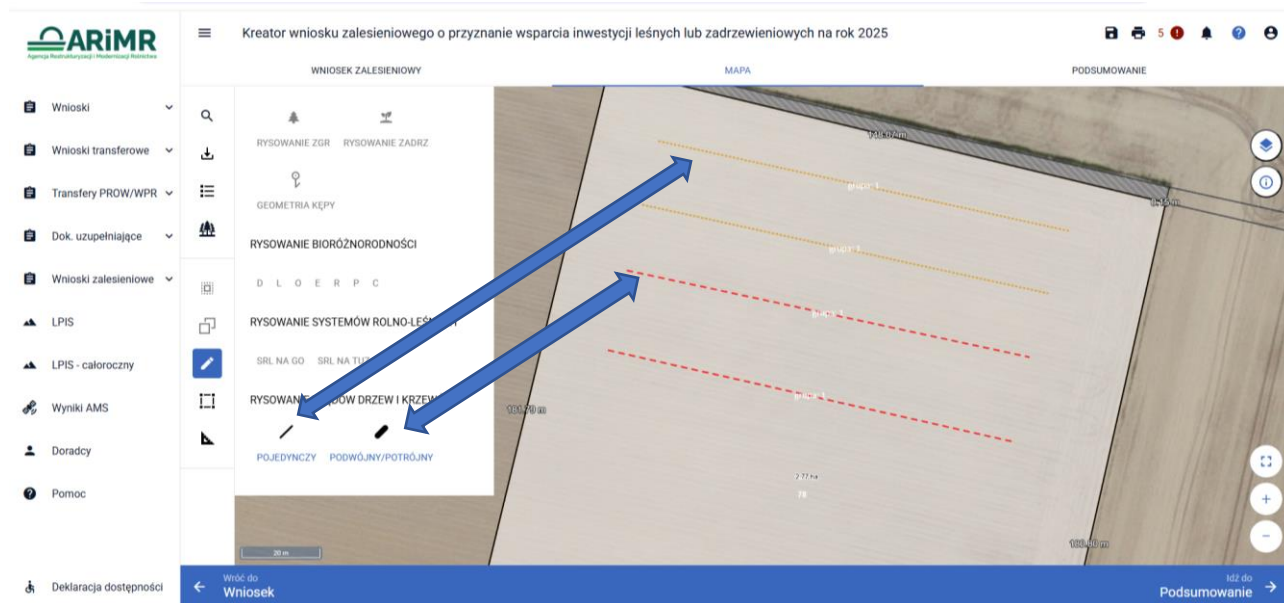
Na poniższym przykładzie jedna działka jest zadeklarowana na gruncie ornym jako SRL1 a druga na TUZ jako SRL2.

The screenshot shows the ARIMR application interface. At the top, the title is 'Kreator wniosku zalesieniowego o przyznanie wsparcia inwestycji leśnych lub zadrzewieniowych na rok 2025'. Below the title are three tabs: 'WNIOSEK ZALESIENIOWY', 'MAPA', and 'PODSUMOWANIE'. The 'MAPA' tab is active, displaying an aerial map of agricultural land. Two plots are highlighted with red arrows: 'SRLTUZ1 0,81 ha' and 'SRLGO4 0,72 ha'. A search overlay is visible on the left side of the map, showing a search bar and a list of plots: '[0,72 ha] SRLGO4' and '[0,81 ha] SRLTUZ1'. The left sidebar contains a menu with various options like 'Wnioski', 'Wnioski transferowe', 'Transfery PROW/WPR', etc. At the bottom, there are navigation buttons: 'Wzrót do Wniosek' and 'Idź do Podsumowanie'.

Widok dwóch działek SRL na zakładce Wniosek Zalesieniowy.

The screenshot shows the ARIMR application interface. At the top, the title is 'Kreator wniosku zalesieniowego o przyznanie wsparcia inwestycji leśnych lub zadrzewieniowych na rok 2025'. Below the title are three tabs: 'WNIOSEK ZALESIENIOWY', 'MAPA', and 'PODSUMOWANIE'. The 'WNIOSEK ZALESIENIOWY' tab is active, displaying the application form. The 'Systemy rolno-leśne PS2327' section is highlighted with a red box. It lists two plots: 'SRLTUZ1' with a surface area of 0,81 ha and 'SRLGO4' with a surface area of 0,72 ha. The left sidebar contains a menu with various options like 'Wnioski', 'Wnioski transferowe', 'Transfery PROW/WPR', etc. At the bottom, there are navigation buttons: 'Wzrót do Wniosek' and 'Idź do Mapa'.

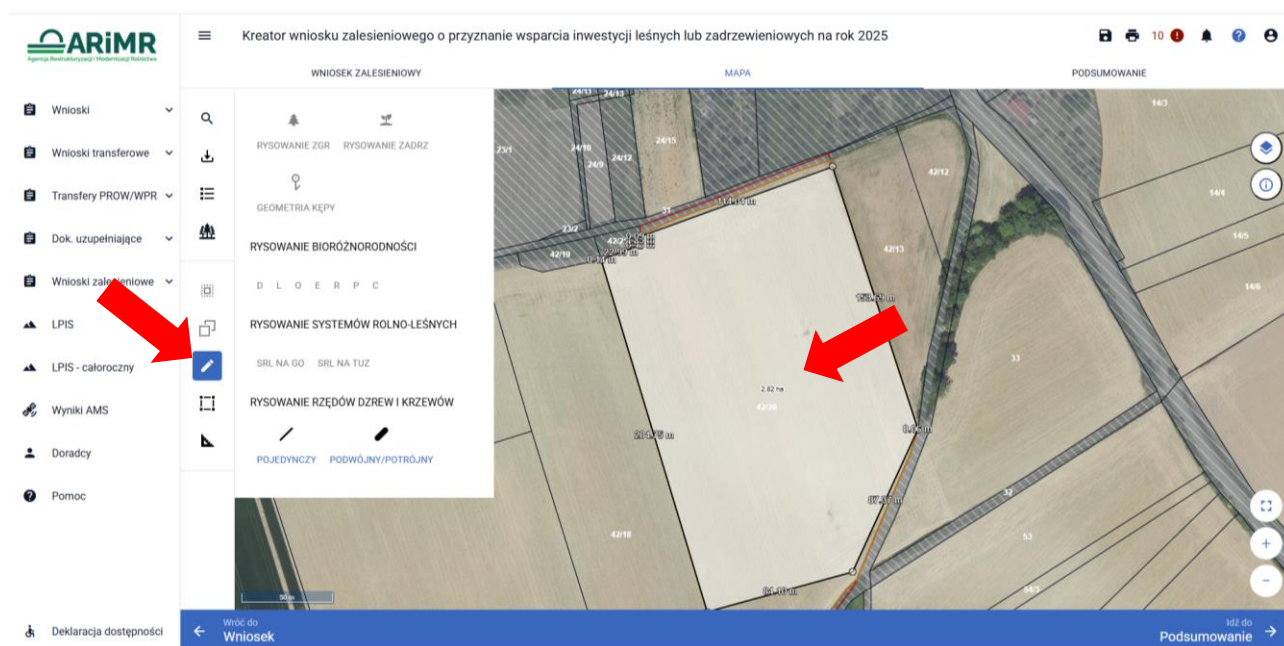
W przypadku deklaracji gruntów ornych (GO) w następnej kolejności na obszarze SRL należy wyznaczyć rzędy nasadzeń drzew i krzewów. Mamy dostępne opcje rysowania rzędów pojedynczych lub podwójnych/potrójnych. Rzędy pojedyncze są oznaczane przerywaną linią żółtą, a rzędy podwójne/potrójne przerywana linią czerwoną.



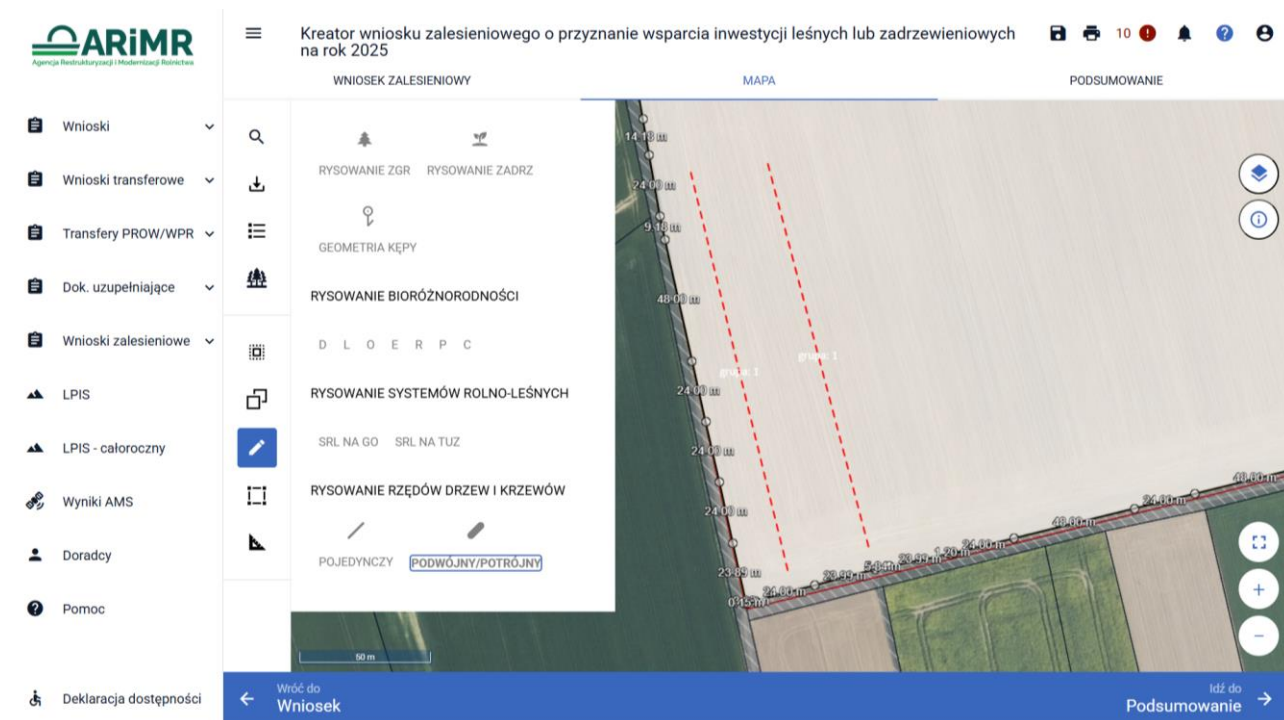
Wybierając typ rzędów drzew i krzewów należy wziąć pod uwagę m. in. kwalifikowaną liczbę drzew i krzewów na zadeklarowanej powierzchni (zakres 150 – 250 sztuk na 1 ha) oraz minimalną odległość 3 m drzew i krzewów od siebie.

Opcja rysowania rzędów drzew i krzewów nie dotyczy deklaracji na TUZ, ponieważ forma ich nasadzenia może być dowolna.

Aby wyrysować rzędy drzew i krzewów należy wcześniej zaznaczyć działkę z zadeklarowaną uprawą SRL. Działka zostaje zaznaczona i następnie należy wybrać opcję rysowania.



Po określeniu szerokości na zakładce MAPA pojawia się wyrysowany rząd podwójny/potrójny.



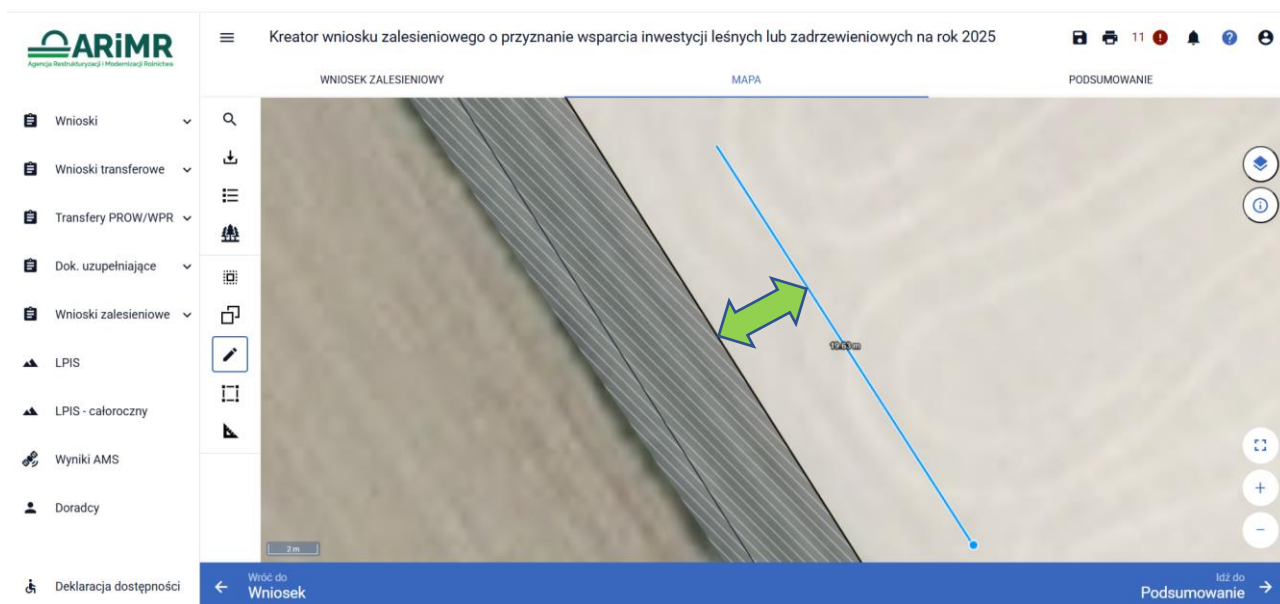
Na deklarowanej działce do SRL należy wyrysować rzędy w miejscach w którym będą sadzone drzew i krzewy, zaczynając rysowanie rzędów od jednej granicy działki (najlepiej bok najdłuższy) w kierunku przeciwległej granicy działki.



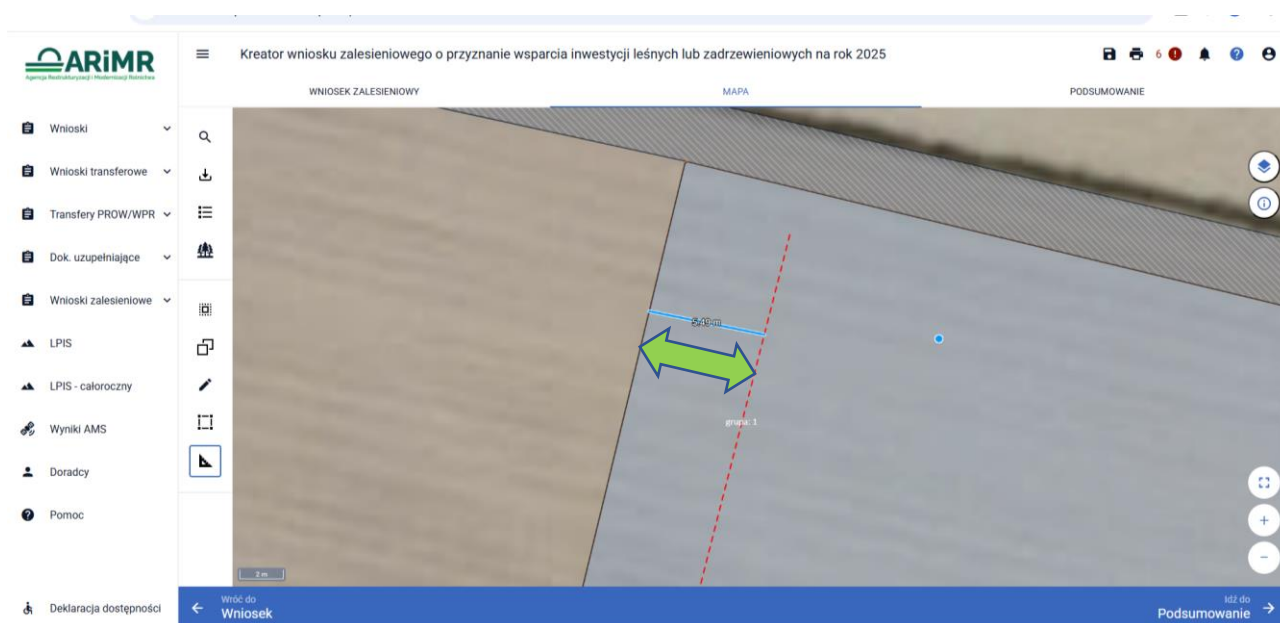
Rysowane rzędy wyznaczają środek osi rzędów co oznacza, że:

- dla rzędów pojedynczych przyjmuje się, że szerokość nasadzenia ma 4 m
- dla rzędów podwójnych/potrójnych szerokość rzędów może być od 4 do 10 metrów

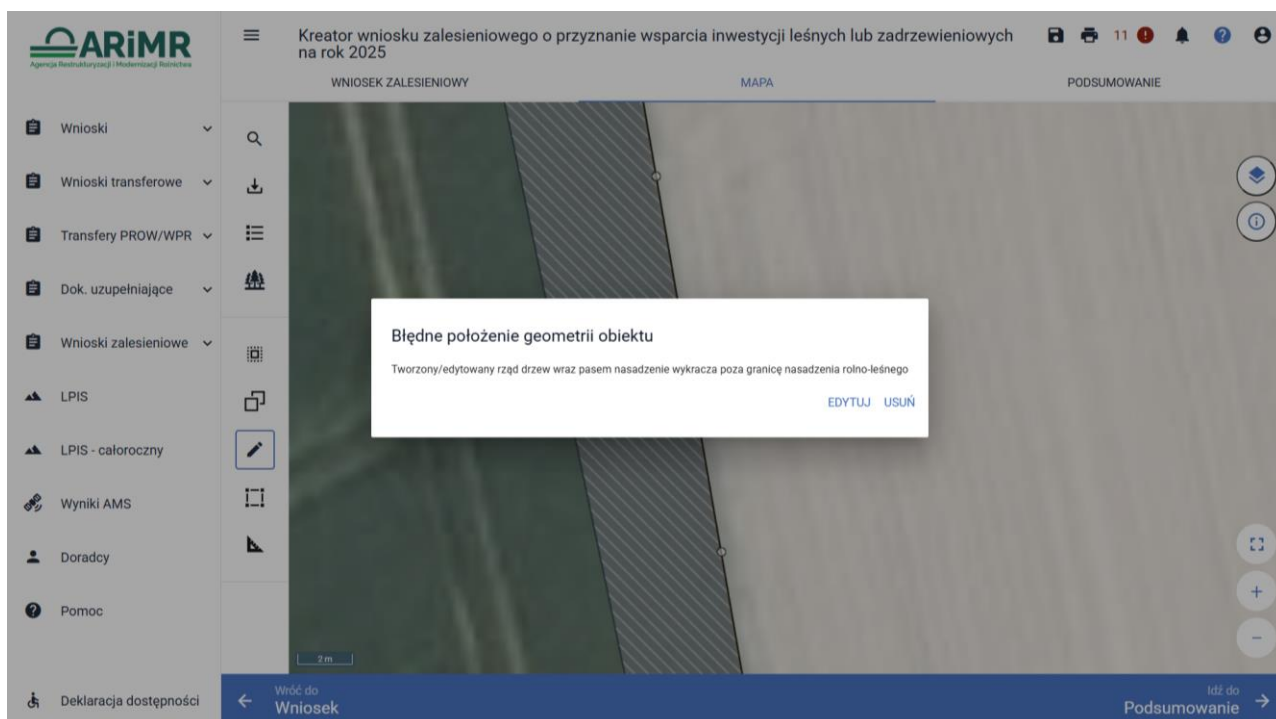
Wobec powyższego dla rzędów pojedynczych należy odsunąć się od granicy działki co najmniej 2 m (środek osi rzędu która określona jest jako 4 m). Podobna sytuacja jest dla rzędów podwójnych/potrójnych kiedy określono szerokość na 4 m.



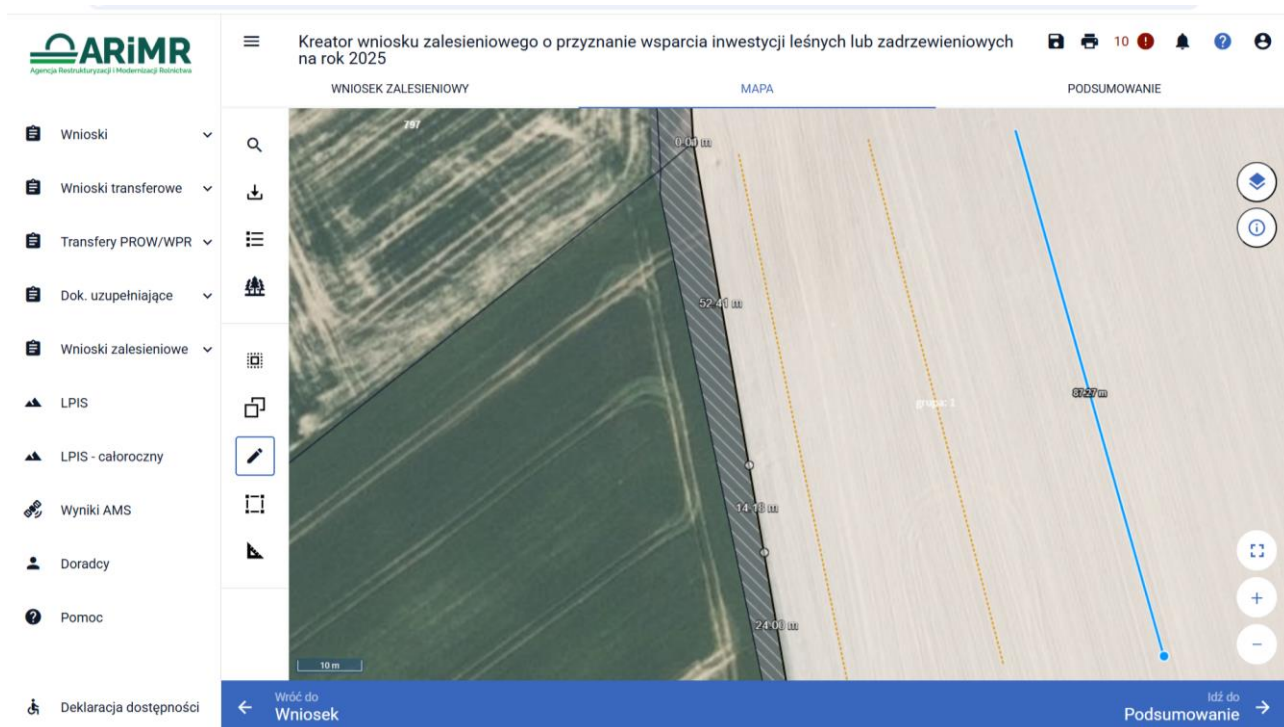
Dla rzędów podwójnych/potrójnych o szerokości większej niż 4 m i nie większej niż 10 należy odsunąć się od granicy działki co najmniej połowę długości szerokości rzędu (np. dla rzędu o szerokości 10 metrów należy odsunąć się od granicy działki o co najmniej 5 m).



Przy odległości połowy rzędu od granicy, pojawia się informacja „Tworzony/edytowany rząd drzew wraz pasem nasadzenie wykracza poza granicę nasadzenia rolno-leśnego”. Oznacza to, że trzeba odsunąć się od granicy działki.



Odległość pomiędzy rzędami drzew i krzewów powinna być w przedziale od 10 do 50 metrów.

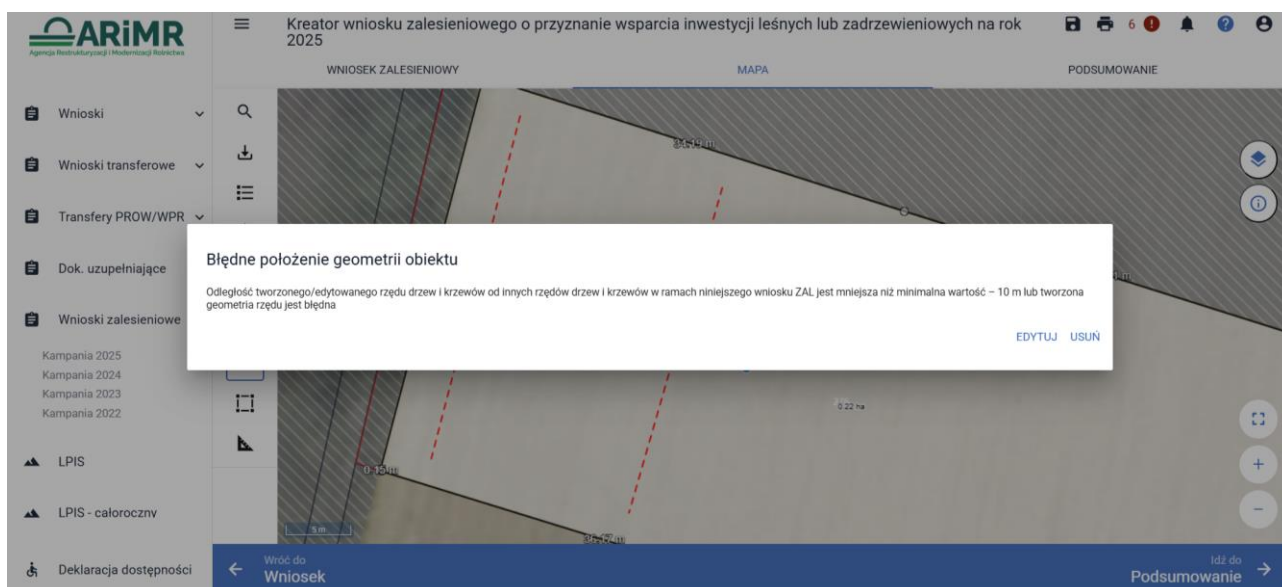


Pamiętajmy, że na mapie rysujemy oś rzędu o szerokości 4 m – rzędy pojedyncze oraz od 4 do 10 m – rzędy podwójne/potrójne. Weryfikując odległości rzędów należy oprócz szerokości pasu użytkowanego rolniczo (10-50m) dodać połowę szerokości rzędów znajdujących się z obydwu stron tego pasa.

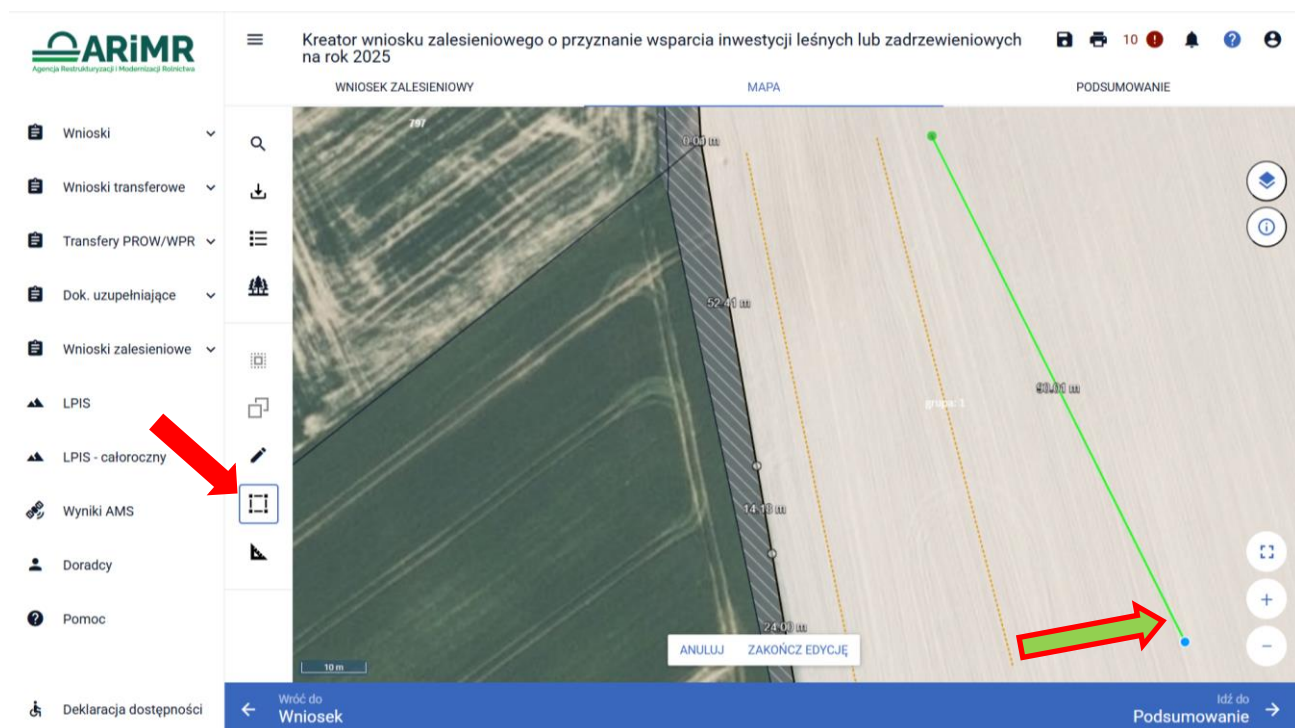
Na poniższym przykładzie wyrysowane rzędy podwójne/potrójne i określono ich szerokość na 10 metrów. Zmierzona odległość między osiami rzędów wynosi 24,93 m. Co oznacza, że pas użytkowany rolniczo będzie miał 14, 93 m ($24,93 \text{ m} - 5\text{m} - 5\text{m} = 14, 93 \text{ m}$).



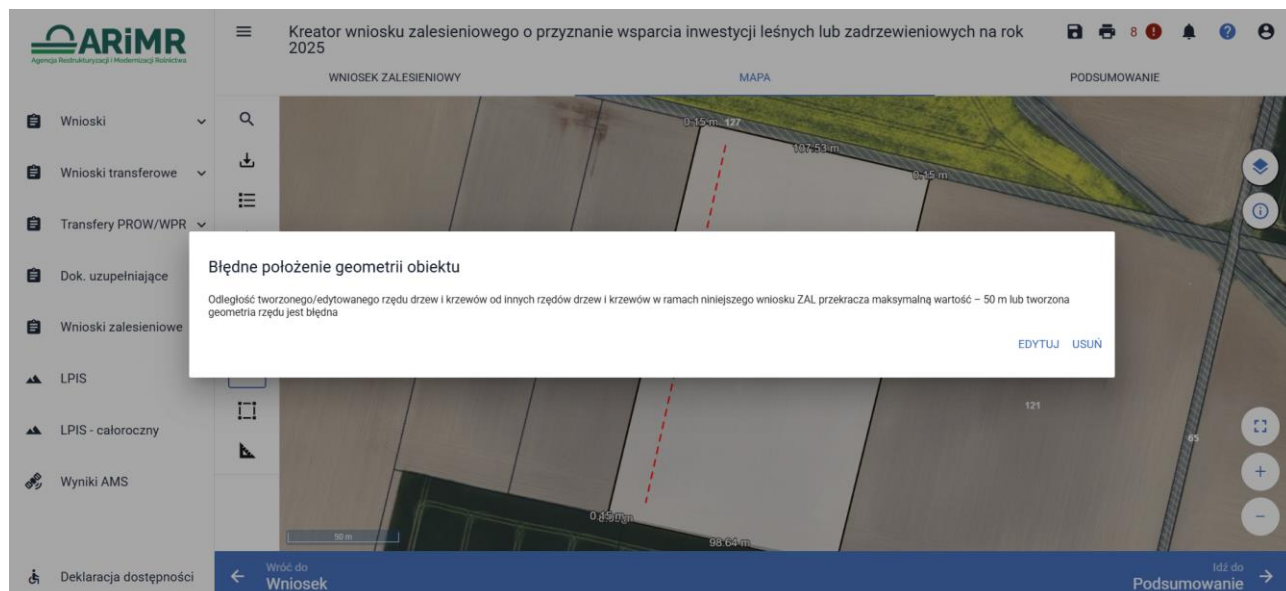
W przypadku, gdy odległość pomiędzy granicami nasadzeń będzie mniejsza niż 10 m pojawia się komunikat „Błędne położenie geometrii obiektu - Odległość tworzonego/edytowanego rzędu drzew i krzewów od innych rzędów drzew i krzewów w ramach niniejszego wniosku ZAL jest mniejsza niż minimalna wartość – 10 m lub tworzona geometria rzędu jest błędna”.



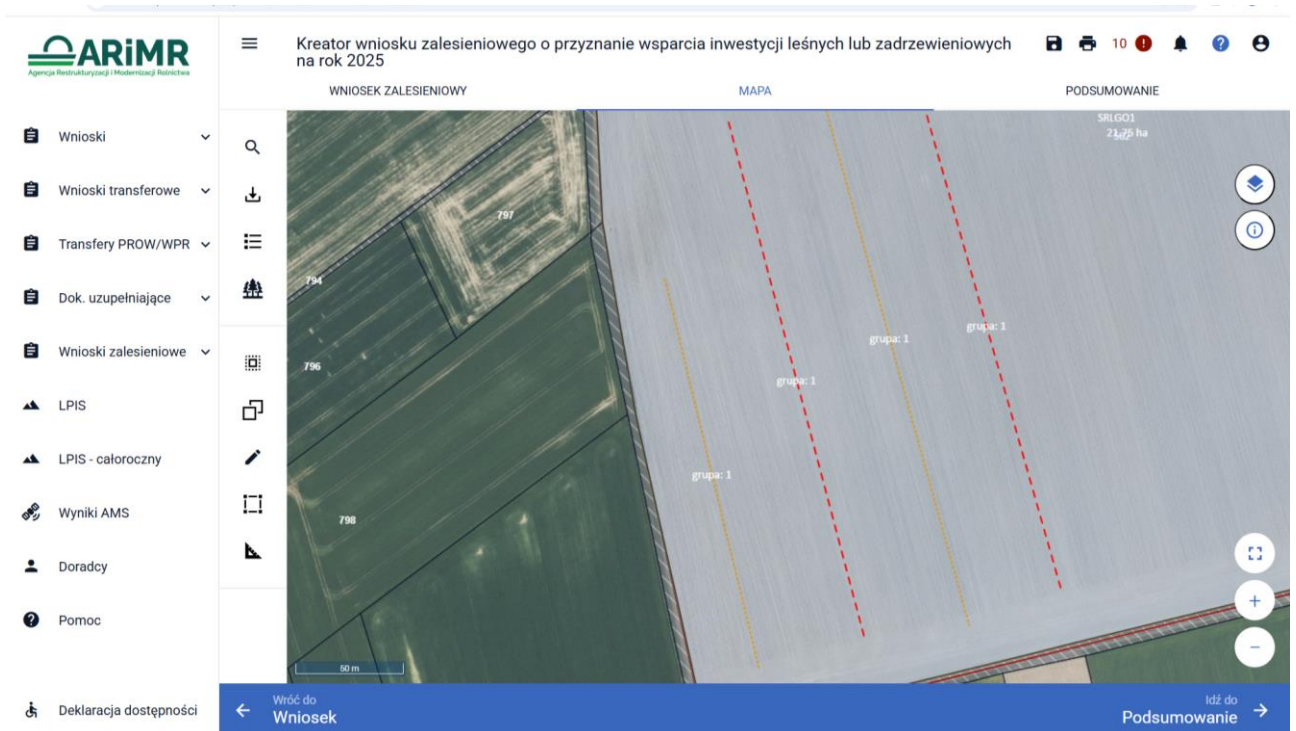
Położenie rzędów nasadzeń należy poprawić poprzez EDYTUJ. Podświetlony na zielono rząd, przesuwamy punktami na końcach rzędów, przez opcję Modyfikuj i Przesuń.



Analogiczna informacja pojawia się podczas przekroczenia maksymalnej odległości 50 m pomiędzy rzędami nasadzeń „Błędne położenie geometrii obiektu - Odległość tworzonego/edytowanego rzędu drzew i krzewów od innych rzędów drzew i krzewów w ramach niniejszego wniosku ZAL przekracza maksymalną wartość – 50 m lub tworzona geometria rzędu jest błędna”.

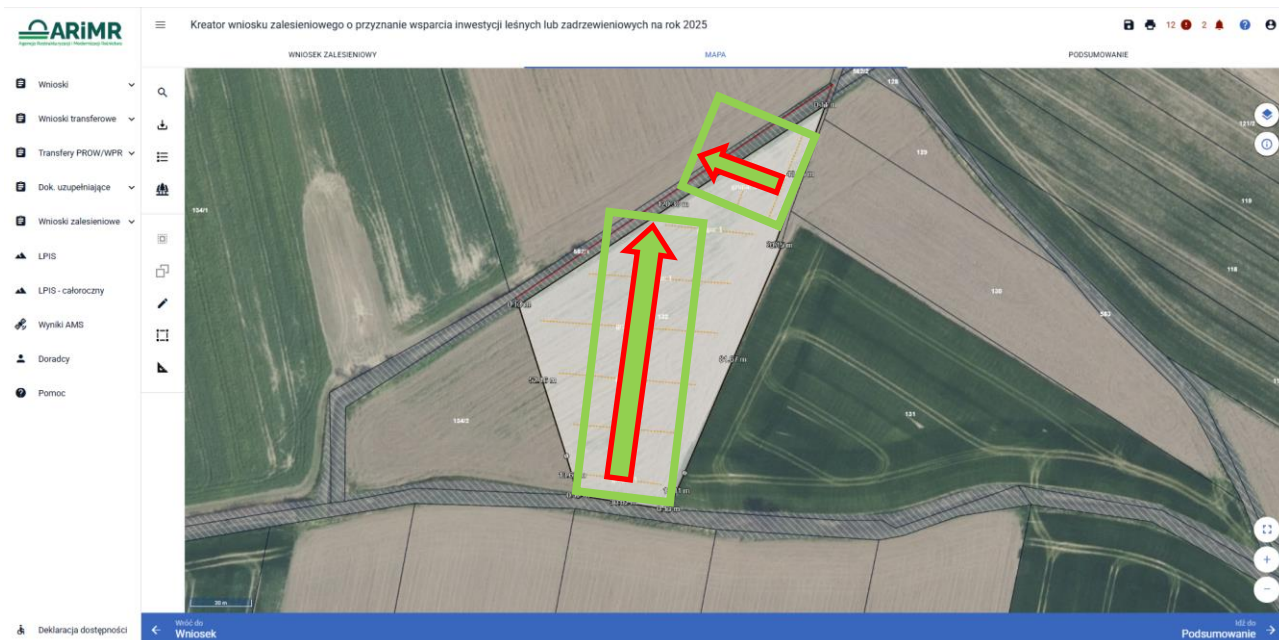


Rzędy można rysować w dowolnej konfiguracji stosując – np. naprzemiennie rzędy pojedyncze i rzędy podwójne/potrójne.

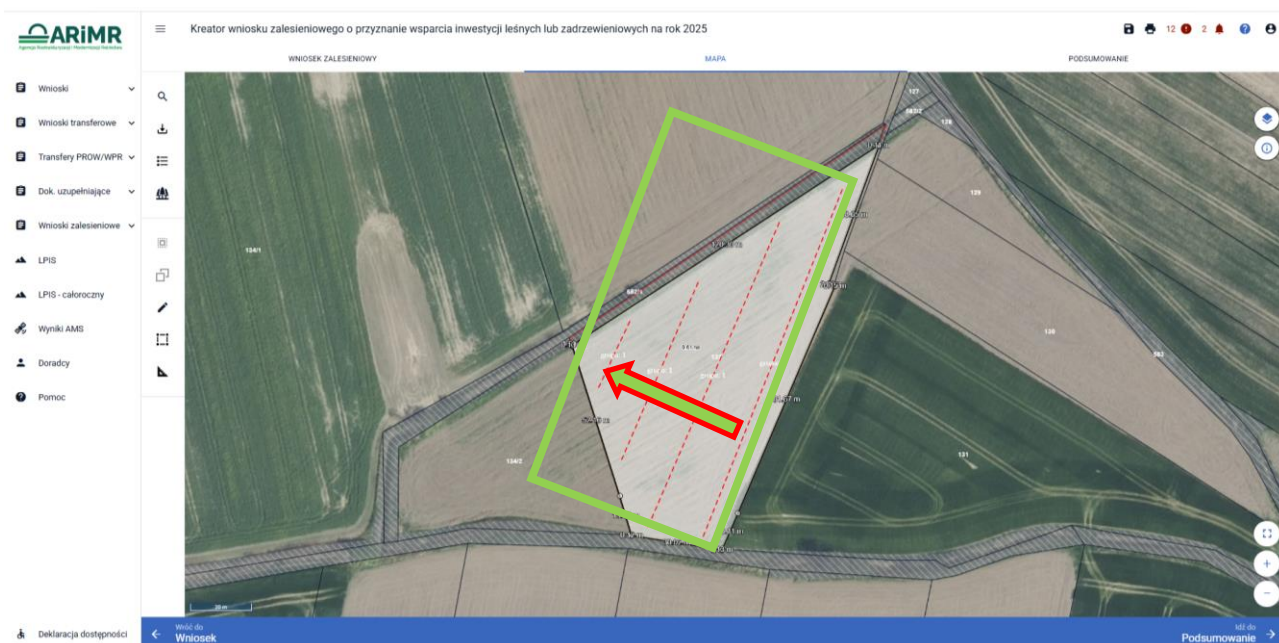


Po narysowaniu działki przeznaczonej do założenia systemu rolno-leśnego w lewym menu MAPY pod przyciskiem „Lista gruntów” widoczne są deklarowane działki. Każda inwestycja jest oznaczona skrótem SRL.





Dodatkowo system eWniosekPlus weryfikuje położenie całej grupy rzędów, dlatego jeżeli chcemy wypełnić rzędami całą działkę optymalnie rzędy powinny być rysowane równoległe, zaczynając od granicy. Jeśli chcemy, aby rzędy były wyrysowane tylko w jednym kierunku – równoległe do siebie na całej działce – najlepiej przyjąć zasadę rysowania pierwszego rzędu wzdłuż najdłuższej granicy deklarowanej działki.



Należy pamiętać, że w zakładce Wniosek należy uzupełnić o dane alfanumeryczne w zakresie powierzchni deklaracji składowych.

W kolejnym kroku należy przejść na zakładkę WNIOSK ZALESIENIOWY w celu uzupełnienia działki przeznaczonej do założenia systemu rolno-leśnego. Po wyrysowaniu rzędów, dane dotyczące wyrysowanych geometrii rzędów drzew i krzewów są podane w zakładce Wniosek ZALESIENIOWY.

Kreator wniosku zalesieniowego o przyznanie wsparcia inwestycji leśnych lub zadrzewieniowych na rok 2025

WNIOSK ZALESIENIOWY

MAPA

PODSUMOWANIE

Grunty ZAL Liczba działek: 1

Systemy rolno-leśne PS2327 Liczba gruntów zgłoszonych w ramach systemów rolno-leśnych 1

SRLGO1 Powierzchnia gruntu przeznaczonego na założenie systemu rolno-leśnego 21,75 ha

Liczba pojedynczych rzędów drzew i krzewów: 11
Liczba podwójnych/potrójnych rzędów drzew i krzewów: 0

Uwagi (opcjonalnie) 0 / 450

Położenie gruntu przeznaczonego na założenie systemu rolno-leśnego

022406_5.0015.562 Powierzchnia: 21,75 ha SKŁADOWE

Sadzonki

Deklaracja dostępności

Idź do Mapa

Działkę referencyjną należy uzupełnić o numer księgi wieczystej w formacie XXXX/XXXXXXXX/X.

Kreator wniosku zalesieniowego o przyznanie wsparcia inwestycji leśnych lub zadrzewieniowych na rok 2025

WNIOSK ZALESIENIOWY

MAPA

PODSUMOWANIE

Termin wykonania zadrzewień śródpolnych 2026-06-01

Wsparcie na zakładanie systemów rolno-leśnych (WPR 2023-2027)

Termin założenia systemów rolno-leśnych Wybierz datę

Wsparcie na zwiększenie bioróżnorodności lasów prywatnych (WPR 2023-2027)

Zobowiązania do wykonania inwestycji

Działki referencyjne Liczba działek: 1

Nr KW: Brak	Powierzchnia: 21,84 ha
Numer księgi wieczystej	
Wprowadź wartość	
Powierzchnie z bazy referencyjnej	
Powierzchnia całkowita działki referencyjnej	21,84 ha
Grunt orny (PEG_ORNY)	21,75 ha
PEG_ZAL1	0,00 ha
PEG_ROL_LES	21,75 ha
PEG_ZGR	21,75 ha

WYŚWIETL POWIERZCHNIE REFERENCYJNE DLA WSZYSTKICH DZIAŁEK

Grunty ZAL Liczba działek: 1

Zadrzewienia PS2327 Liczba gruntów zgłoszonych do zadrzewienia 0

Deklaracja dostępności

Idź do Mapa

W następnej kolejności przechodzimy do określenia składowych.

UWAGA

Błędne zadeklarowanie składowych może być przyczyną odmowy wsparcia w części lub w całości.

Po wyrysowaniu działek zadeklarowanych do założenia systemu rolno-leśnego, na stronie WNIOSEK ZALESIENIOWY w sekcji SKŁADOWE wyświetla się komunikat informujący o uzupełnieniu pozostałych składowych w zakresie ochrony nasadzeń. Składowe w zakresie położenia na gruntach o ukształtowaniu korzystnym lub na gruntach o nachyleniu 12 stopni wypełniają się automatycznie na podstawie wyrysowanej grafiki.

ARIMR
Agencja Restrukturyzacji i Modernizacji Rolnictwa

Kreator wniosku zalesieniowego o przyznanie wsparcia inwestycji leśnych lub zadrzewieniowych na rok 2025

WNIOSEK ZALESIENIOWY MAPA PODSUMOWANIE

SRLG01 Powierzchnia gruntu przeznaczanego na założenie systemu rolno-leśnego 21,75 ha

Liczba pojedynczych rzędów drzew i krzewów: 11
Liczba podwójnych/potrójnych rzędów drzew i krzewów: 0

Uwagi (opcjonalnie)

Położenie gruntu przeznaczanego na założenie systemu rolno-leśnego

022406_5_0015.562 Powierzchnia: 21,75 ha SKŁADOWE

Wprowadzono nieprawidłowe dane:
- nie wypełniono wszystkich obowiązkowych pól dla składowych.

Deklaracja składowych

Zakładanie systemów rolno-leśnych w warunkach korzystnych
21,75 (ha)

Zakładanie systemów rolno-leśnych na gruntach o nachyleniu terenu powyżej 12°
0,00 (ha)

Ochrona nasadzeń przed zniszczeniem

Zabezpieczenie przed zniszczeniem drzew lub krzewów repeletami (ha)

Zabezpieczenie przed zniszczeniem drzew lub krzewów 3 palikami (ha)

Zabezpieczenie przed zniszczeniem drzew lub krzewów wełną owczą (ha)

Zabezpieczenie przed zniszczeniem drzew lub krzewów osłonkami (ha)

Deklaracja dostępności

Nieprawidłowe wypełniona powierzchnia składowych oznaczona jest komunikatem: „Wprowadzono nieprawidłowe dane – suma powierzchni składowych - Zakładanie systemów rolno-leśnych w warunkach korzystnych i Zakładanie systemów rolno-leśnych na gruntach o nachyleniu terenu powyżej 12° musi być zgodna z powierzchnią położenia działki rolnej w granicach działki ewidencyjnej. W przypadku, gdy system rolno-leśny jest położony na gruncie, który przynajmniej w części na gruntach o nachyleniu terenu powyżej 12°, wówczas całą powierzchnię należy zadeklarować w ramach składowej „na gruntach o nachyleniu terenu powyżej 12°”.

ARIMR
Agencja Restrukturyzacji i Modernizacji Rolnictwa

Kreator wniosku zalesieniowego o przyznanie wsparcia inwestycji leśnych lub zadrzewieniowych na rok 2025

WNIOSEK ZALESIENIOWY MAPA PODSUMOWANIE

SRLG01 Powierzchnia gruntu przeznaczanego na założenie systemu rolno-leśnego 21,75 ha

Liczba pojedynczych rzędów drzew i krzewów: 11
Liczba podwójnych/potrójnych rzędów drzew i krzewów: 0

Uwagi (opcjonalnie)

Położenie gruntu przeznaczanego na założenie systemu rolno-leśnego

022406_5_0015.562 Powierzchnia: 21,75 ha SKŁADOWE

Wprowadzono nieprawidłowe dane:
- suma powierzchni składowych - Zakładanie systemów rolno-leśnych w warunkach korzystnych i Zakładanie systemów rolno-leśnych na gruntach o nachyleniu terenu powyżej 12° musi być zgodna z powierzchnią położenia działki rolnej w granicach działki ewidencyjnej. W przypadku, gdy system rolno-leśny jest położony na gruncie, który przynajmniej w części na gruntach o nachyleniu terenu powyżej 12°, wówczas całą powierzchnię należy zadeklarować w ramach składowej „na gruntach o nachyleniu terenu powyżej 12°”.

Deklaracja składowych

Zakładanie systemów rolno-leśnych w warunkach korzystnych
19,99 (ha)

Zakładanie systemów rolno-leśnych na gruntach o nachyleniu terenu powyżej 12°
0,00 (ha)

Ochrona nasadzeń przed zniszczeniem

Zabezpieczenie przed zniszczeniem drzew lub krzewów repeletami (ha)

Zabezpieczenie przed zniszczeniem drzew lub krzewów 3 palikami (ha)

Zabezpieczenie przed zniszczeniem drzew lub krzewów wełną owczą (ha)

Deklaracja dostępności

W przypadku systemów rolno-leśnych pojawiają się również składowe dotyczące zabiegów ochronnych przed zwierzyną:

- zabezpieczanie przed zniszczeniem drzew lub krzewów repelentami – deklarowane w ha
- zabezpieczanie przed zniszczeniem drzew lub krzewów 3 palikami – deklarowane w ha
- zabezpieczanie przed zniszczeniem drzew lub krzewów wełną owczą – deklarowane w ha
- zabezpieczanie przed zniszczeniem drzew lub krzewów osłonkami – deklarowane w ha

Wnioskodawca ma obowiązek zabezpieczenia powierzchni nasadzeń (rzędy drzew i krzewów) w dowolny sposób. Może wybrać więcej niż jeden rodzaj zabezpieczenia. Należy jednak pamiętać, że na tej samej powierzchni gruntu (w tym samym miejscu) stosuje się tylko jeden rodzaj tego zabezpieczenia – np. nie możemy stosować na tych samych drzewach zabezpieczenia repelentami i osłonkami. Chociaż obowiązek stosowania dotyczy jedynie nasadzeń drzew i krzewów to w składowych ochronnych należy zadeklarować całą powierzchnię do zgłoszonego systemu rolno-leśnego.

W przypadku zabezpieczenia repelentami, które będą stosowane w przyszłym okresie jesienno-zimowym, należy dokonać zakupu w celu ich udokumentowania wraz ze złożonym oświadczeniem o realizacji inwestycji.

ARIMR
Agencja Restrukturyzacji i Modernizacji Rolnictwa

Kreator wniosku zalesieniowego o przyznanie wsparcia inwestycji leśnych lub zadrzewieniowych na rok 2025

WNIOSEK ZALESIENIOWY MAPA PODSUMOWANIE

SRLG01 Powierzchnia gruntu przeznaczanego na założenie systemu rolno-leśnego 21,75 ha

Liczba pojedynczych rzędów drzew i krzewów: 11
Liczba podwójnych/potrójnych rzędów drzew i krzewów: 0

Uwagi (opcjonalnie)

Położenie gruntu przeznaczanego na założenie systemu rolno-leśnego

022406_5_0015_562 Powierzchnia: 21,75 ha

Deklaracja składowych

Założenie systemów rolno-leśnych w warunkach korzystnych	21,75	(ha)
Założenie systemów rolno-leśnych na gruntach o nachyleniu terenu powyżej	0,00	(ha)

Ochrona nasadzeń przed zniszczeniem

Zabezpieczenie przed zniszczeniem drzew lub krzewów repelentami	20,00	(ha)
Zabezpieczenie przed zniszczeniem drzew lub krzewów 3 palikami	0,00	(ha)
Zabezpieczenie przed zniszczeniem drzew lub krzewów wełną owczą	0,00	(ha)
Zabezpieczenie przed zniszczeniem drzew lub krzewów osłonkami	1,75	(ha)

Sadzonki

Deklaracja dostępności

100 do Mapa

W przypadku edycji składowych, gdy suma powierzchni składowych dotyczących zabiegów ochronnych przed zwierzyną będzie różna od powierzchni nasadzeń danego systemu rolno-leśnego, pojawia się błąd kompletności „Dla gruntu SRL... - wsparcie na systemy rolno-leśne zadeklarowana suma wartości składowych Zabezpieczenie repelentami, Zabezpieczenie 3 palikami, Zabezpieczenie wełną owczą oraz Zabezpieczenie osłonkami dla położenia działki referencyjnej ... jest różna niż powierzchnia deklarowana położenia..”

Po wypełnieniu składowych dla systemów rolno-leśnych na zakładce Wnioski Zalesieniowy pod widokiem mapy znajduje się kalkulator, który wylicza liczbę sadzonek do posadzenia oraz wskazuje powierzchnię drzew i krzewów do zabezpieczenia przed zniszczeniem.

Rozwiń pasek Sadzonki zawierający kalkulator.

Po wpisaniu powierzchni gruntu do założenie systemu rolno-leśnego kalkulator automatycznie wyliczył liczbę sadzonek drzew i krzewów oraz powierzchnię, która powinna zostać zabezpieczona przed zniszczeniem. Należy przyjąć, że cała powierzchnia nasadzeń powinna zostać zabezpieczona przed zwierzyną.

Sadzonki	
Minimalna liczba co najmniej 3 różnych gatunków i rodzajów drzew lub krzewów:	3263 szt.
Maksymalna liczba co najmniej 3 różnych gatunków i rodzajów drzew lub krzewów:	5438 szt.
Minimalna liczba drzew lub krzewów przed upływem 5 lat (- co najmniej 51%):	1664 szt.
Minimalny udział najmniej licznego gatunku lub rodzaju drzew lub krzewów spośród trzech najliczniejszych (- co najmniej 10%):	326 szt.
Maksymalny udział najmniej licznego gatunku lub rodzaju drzew lub krzewów spośród trzech najliczniejszych (- co najmniej 10%):	544 szt.
Maksymalny 50% udział drzew owocowych odmian tradycyjnych, które można użyć do założenia systemu rolno-leśnego - minimalna liczba sadzonek:	1631 szt.
Maksymalny 50% udział drzew owocowych odmian tradycyjnych, które można użyć do założenia systemu rolno-leśnego - maksymalna liczba sadzonek:	2719 szt.
51% z minimalnego udziału co najmniej 3 różnych gatunków lub rodzajów drzew lub krzewów liściastych:	1664 szt.
51% z maksymalnego udziału co najmniej 3 różnych gatunków lub rodzajów drzew lub krzewów liściastych:	2773 szt.
Powierzchnia, na której posadzone drzewa lub krzewy zostały zabezpieczone przed zniszczeniem osłonkami albo 3 palikami albo owczą wełną albo repelentami:	21.75 ha

Wnioskodawca musi wykonać system rolno-leśny:

1. przy użyciu sadzonek drzew i krzewów gatunków lub rodzajów rodzimych, które są określone w załączniku nr 1 do rozporządzenia zalesieniowego lub drzew owocowych odmian wymienionych w ust. 2 załącznika nr 4 do rozporządzenia w sprawie płatności rolno-środowiskowo-klimatycznych, posadzonych w odległości co najmniej 2 m od granicy sąsiedniego gruntu stanowiącego własność innego podmiotu;
2. przez posadzenie drzew lub krzewów na całej powierzchni przeznaczonej do wykonania inwestycji oraz oznakowanie w terenie granic powierzchni wykonanej inwestycji;
3. zgodnie z liczbą sadzonek drzew lub krzewów na hektar określoną w załączniku nr 2 do rozporządzenia zalesieniowego;
4. tworzącego zwarty obszar, na którym drzewa lub krzewy zostaną posadzone na gruncie, na którym jest prowadzona działalność rolnicza;
5. w formie jednego lub dwóch lub trzech rzędów oddalonych od kolejnych nasadzeń w formie jednego lub dwóch lub trzech rzędów o co najmniej 10 metrów i nie więcej niż 50 metrów – w przypadku gruntów ornych;
6. w odległości co najmniej 3 metrów od siebie;
7. z użyciem co najmniej 3 różnymi gatunkami lub rodzajami drzew lub krzewów, z tym że udział drzew lub krzewów:
 - o najmniej licznego gatunku lub rodzaju spośród trzech najliczniejszych wynosi co najmniej 10%,
 - o gatunków lub rodzajów liściastych wynosi co najmniej 51%,
 - o udział sadzonek drzew owocowych odmian wymienionych w ust. 2 załącznika nr 4 do rozporządzenia w sprawie płatności rolno-środowiskowo-klimatycznych nie może wynosić więcej niż 50%
8. zabezpieczając przed zniszczeniem drzew lub krzewów 3 palikami, repelentami, osłonkami lub wełną owczą, z tym, że na tej samej powierzchni gruntu lub jego części stosuje się tylko jeden rodzaj tego zabezpieczenia.

Wnioskodawca może użyć sadzonek co najmniej 4 różnych gatunków lub rodzajów drzew lub krzewów, z tym że udział drzew lub krzewów najmniej licznego gatunku lub rodzaju spośród czterech najliczniejszych wynosi

co najmniej 10% – w przypadku ubiegania się o spełnienie tego kryterium wyboru operacji. Spełnienie tego kryterium jest szczególnie zalecane na gruntach o klasie bonitacji od I do IV.

ZAŁĄCZNIK Nr 1 DO ROZPORZĄDZENIA ZALESIENIOWEGO

GATUNKI I RODZAJE RODZIMYCH DRZEW I KRZEWÓW WYKORZYSTYWANYCH W RAMACH INWESTYCJI LEŚNYCH LUB ZADRZEWIENIOWYCH

1. Gatunki drzew objęte regionalizacją nasienną:	37)	Szaktak pospolity;
1) Jodła pospolita (Jd);	38)	Śliwa tarnina;
2) Modrzew europejski (Md);	39)	Topole rodzime;
3) Sosna zwyczajna (So);	40)	Trzmielina brodawkowata;
4) Świerk pospolity (Św);	41)	Trzmielina zwyczajna;
5) Buk zwyczajny (Bk);	42)	Wiązy;
6) Brzoza brodawkowata (Brz);	43)	Wierzby rodzime;
7) Dąb bezszypułkowy (Dbbs);	44)	Wiśnia karłowata;
8) Dąb szypułkowy (Dbs);	45)	Wiśnia ptasia.
9) Olsza czarna (Olcz).		

2. Gatunki i rodzaje drzew nieobjęte regionalizacją nasienną:

- 11) Berberys zwyczajny;
- 2) Bez czarny;
- 3) Bez koralowy;
- 4) Brzoza omszona;
- 5) Czeremcha pospolita;
- 6) Czereśnia ptasia;
- 7) Dereń świdwa;
- 8) Dereń właściwy;
- 9) Głóg dwuszyjkowy;
- 10) Głóg jednoszyjkowy;
- 11) Grab zwyczajny;
- 12) Grusza pospolita;
- 13) Irgi rodzime;
- 14) Jabłoń dzika;
- 15) Jałowiec pospolity;
- 16) Jarząb pospolity;
- 17) Jesion wyniosły;
- 18) Kalina koralowa;
- 19) Klon jawor;
- 20) Klon polny;
- 21) Klon zwyczajny;
- 22) Kruszyna pospolita;
- 23) Leszczyna pospolita;
- 24) Ligustr pospolity;
- 25) Lipa drobnolistna;
- 26) Lipa szerokolistna;
- 26a) Malina;
- 27) Morwa biała;
- 28) Olsza szara;
- 29) Porzeczka agrest;
- 30) Porzeczka alpejska;
- 31) Porzeczka czerwona;
- 32) Porzeczka czarna;
- 33) Rokitnik zwyczajny;
- 34) Róża dzika;
- 35) Suchodrzew czarny;
- 36) Suchodrzew zwyczajny;

GATUNKI I ODMIANY DRZEW OWOCOWYCH

Gatunek	Odmiana
Jabłonie	Ananas Berżeński, Anis, Antonówka Półtorafuntowa (Antonówka Śmietankowa, Antonówka Biała, Śmietankowe, Antonówka Zwykła), Arkad Zimowy, Babuszki, Bankroft, Beforest, Berlepsch, Berner Rosen (Różanka Berneńska), Bismark (Jabłko Bismarka), Blutroter Kardinal, Boiken, Boskoop, Brzęczka, Bukówka, Calville Blanc d'Hiver, Carpentin Cellini, Cesarz Aleksander (Aporta), Cesarz Wilhelm, Charłamowska, Cox's Pomona, Cukrówka Litewska (Białe Słodkie), Cyganka, Cytrynowka, Czarnodrzewne, Czarnoguz, Deans' Codlin, Dr. Oldenburg, Fameuse, Fiessers Erstling, Filippa, Freiherr von Hausen, Gaskońskie Szkarłatne, Gewürzluiken, Glogierówka (Pepinka Litewska), Gloria Mundi, Gołąbek Nathusiusa, Grafsztynek Czerwony, Grafsztynek Inflancki, Grafsztynek Prawdziwy, Grahama Jubileuszowe, Grochówka (Bohnafel), Gruchoty, Jakub Lebel, James Grieve, Jonathan, Kalwila Aderslebeńska, Kalwila Czerwona Jesienna, Kalwila Letnia Fraasa, Kandil Sinap, Kantówka Gdańska, Kardynalskie (Kardynalskie Płomieniste), Koks Pomarańczowa (Cox's Orange Pippin), Korobówka, Kosztela (Kosztylka), Kronselska (Jaśnie Pańskie), Królowa, Krótkonóżka Królewska, Krzywonóżka Reńska, Książę Albert, Książę Albrecht Pruski, Książęca, Kuzynek Buraczek (Kuzynek Czerwony), Landsberska (Reneta Landsberska), Lord Lambourne, Luiken, Malinowa Oberlandzka, Manks Küchenapfel, Niezrównane Peasgooda, Montwiłłówka, Oliwka Czerwona, Oliwka Inflancka (Papierówka Słodka), Ontario, Panieńskie (Czeskie Panieńskie), Pepina Galloway, Pepina Linneusza, Pepina Parkera, Pepina Ribstona, Piękna z Barnaku, Piękna z Boskoop, Piękna z Herrnhut, Piękna z Rept, Pitmaston Pineapple, Rajewskie, Rarytas Śląski, Reders Goldrenette, Reneta Ananasowa, Reneta Baumana, Reneta Blenheim, Reneta Brownlees, Reneta Gwiazdkowa, Reneta Harberta, Reneta Kanadyjska, Reneta Karmelicka, Reneta Kasselska, Reneta Kulona, Reneta Muszkatołowa (Muskatka), Reneta Orleańska, Reneta Sudecka, Reneta Szampańska, Reneta Szara, Reneta Złota (Królowa Renet), Reneta Zuccalmaglio, Roter Trier'scher Weinapfel, Różanka Polska, Różanka Wirgińska, Ryszard Żółty, Schieblers Taubenapfel, Signe Tillisch, St. Edmunds Russet, Starking, Strumiłłówka, Suislepper, Sztetyna Czerwona, Sztetyna Zielona, Tiefblüte, Titówka, Truskawkowe Nietschnera, Wealthy, Weisse Winter Tafetapfel, Weisskante, Węgierec, Złotka Kwidzyńska, Złota Szlachetna, Zorza, Żeleźniak (Żelazne Jabłko).
Grusze	Amanlisa, Bera Biała, Bera Boska (Kaiser Alexander, Apremontka), Bera Diela, Bera Liońska, Bergamota Letnia, Bergamota Złocista, Bergamota Żółta, Bera Szara, Bera Ulmska, Bergamota Czerwona Jesienna, Bojka, Bonkreta Wiliamsa (Bera Świętomichalska), Cytrynowka, Duszesa Wczesna, Dobra Ludwika, Dobra Szara, Dr Jules Guyot, Dziekanka Jesienna, Dziekanka Lipcowa, Flamandka (Topka Pękata), Jakubówka, Józefinka, Kalebasa Płocka, Klapsa (Faworytka), Komisówka, Konferencja, Kongresówka, Koźlarka Stuttgarcka, Król Sobieski, Królowa, Krzywka, Księżna Elza, Lipcówka Kolorowa, Marguerite Marillat, Nagewitzbirne, Napoleonka, Oliwierka, Panienska, Paryżanka, Patawinka, Patten, Petersbirne, Proboszczówka (Plebanka), Pstrągówka Jesienna, Pstrągówka Zimowa, Salisbury Princesse (Marianne), Solanka, Szarnea, Tongrówka (Beurré Durondeau), Urbanistka, Wczesna z Trevoux (Trewinka), Winiówka Francuska, Żyfordka.
Czereśnie	Bładoróżowa, Büttnera Czerwona (Poznańska), Czarna Późna, Czarna Późna z Turwi, Dönissena Żółta, Fromma Czarna, Germersdorfska, Gubińska Czarna, Hedelfińska, Kanarkowa, Kassina, Kunzego, Lotka Trzebnicka, Przybrodzka, Różowa Wielka (Miodówka), Schneidera Późna (Kasztany, Kasztanioki, Kozerska), Sercówka Nieszawska, Wczesna Riversa, Wolska.
Wiśnie	Gubeńska Czerecha (Gubeńska), Hiszpanka, Hortensja, Książęca, Kerezer, Minister Podbielski, Nadwiślanka, Ostheimska, Pożóg 29, Sokówka Nowotomyska, Szklanka Polska, Szklanka Wielka, Wczesna Ludwika, wiśnie odroślowe lokalne, Włoszakowice, Wróble, Włodzimierska, Wołyńska.
Śliwy	Anna Späth, Biała Śliwa (Węgierka Biała), Brzoskwiniowa, Damacha, Fryga, Kirka, Królowa Wiktoria, Lowanka, Lubaszka, Mirabelka Flotowa, Mirabelka z Nancy, Opal, Renkloda Althana, Renkloda Ulena, Renkloda Zielona, Ruth Gerstetter, Węgierka łowicka, Węgierka Wczesna, Węgierka Zwykła.

ZAŁĄCZNIK Nr 2 DO ROZPORZĄDZENIA ZALESIENIOWEGO

LICZBA SADZONEK DRZEW LUB KRZEWÓW NA HEKTAR

Wsparcie na zakładanie systemów rolno-leśnych		
Lp.	Drzewa lub krzewy	Liczba sadzonek w tys. sztuk na ha
1	Wszystkie gatunki i rodzaje z załącznika nr 1	150-250

Podmiot ubiegający się o przyznanie pomocy musi zrealizować system rolno-leśny z liczbą sadzonek mieszczącą się pomiędzy minimalną a maksymalną liczbą sadzonek spośród poniższych wartości:

- Minimalna liczba co najmniej 3 różnych gatunków i rodzajów drzew lub krzewów – 150 szt./ha
- Maksymalna liczba co najmniej 3 różnych gatunków i rodzajów drzew lub krzewów - 250 szt./ha
- Minimalna liczba drzew lub krzewów przed upływem 5 lat-co najmniej 51%
- Minimalny udział najmniej liczego gatunku lub rodzaju drzew lub krzewów spośród trzech najliczniejszych – (co najmniej 10%)
- Maksymalny udział najmniej liczego gatunku lub rodzaju drzew lub krzewów spośród trzech najliczniejszych (- co najmniej 10%)
- Maksymalny 50% udział drzew owocowych odmian tradycyjnych, które można użyć do założenia systemu rolno-leśnego – minimalna liczba sadzonek
- Maksymalny 50% udział drzew owocowych odmian tradycyjnych, które można użyć do założenia systemu rolno-leśnego – maksymalna liczba sadzonek
- 51% z minimalnego udziału co najmniej 3 różnych gatunków lub rodzajów drzew lub krzewów liściastych
- 51% z maksymalnego udziału co najmniej 3 różnych gatunków lub rodzajów drzew lub krzewów liściastych
- Powierzchnia, na której posadzone drzewa lub krzewy zostały zabezpieczone przed zniszczeniem ostonkami albo 3 palikami albo owczą wełną albo repelentami

UWAGA

Należy zwrócić uwagę, że stosowanie wartości skrajnych może być związane z dużym ryzykiem popełnienia błędu. Zaleca się więc stosować liczbę optymalną drzew lub krzewów, która będzie średnią z minimalnej i maksymalnej wartości.

Po założeniu systemu rolno-leśnego i wypłaceniu środków z ARiMR wnioskodawca posiada 5 letnie zobowiązanie do utrzymania systemu rolno-leśnego w ilości co najmniej 51% minimalnej liczby drzew lub krzewów określonej w załączniku nr 2 do rozporządzenia.

W następnym kroku w przypadku istniejących rozbieżności na deklarowanych działkach należy je opisać.

The screenshot shows the ARiMR application interface for creating an application for investment support in agroforestry systems for 2025. The main area displays a map of a land parcel (SRL002) with a surface area of 0.52 ha. Below the map, there is a section titled 'Rozbieżności' (Discrepancies) which contains a table of discrepancies for the parcel. The table has columns for 'Lista rozbieżności z obsługiwanego wniosku' (List of discrepancies from the managed application), 'Grunt: SRL002' (Parcel: SRL002), and 'Liczba rozbieżności: 1' (Number of discrepancies: 1). The table contains one entry: '01-0001_ROZB_1' with a description 'Opis' and a value of '0 / 2700'. There is a red box around the 'Rozbieżności' section. At the bottom of the page, there is a blue bar with the text 'Deklaracja dostępności' (Accessibility declaration) and a 'Mapa' (Map) button.

W sekcji Załączniki dla każdego rodzaju wsparcia, jeśli to zasadne można dodać właściwe załączniki. Jeśli nie podałeś poprawnego numeru księgi wieczystej lub podany numer jest błędny, obowiązkowo musisz dołączyć dokumenty potwierdzające własność oraz współwłasność zadeklarowanych gruntów. Pojawi się błąd informujący dotyczący braku numeru księgi wieczystej. Błąd ma charakter informacji i nie znika po dodaniu w sekcji Załączniki, dokumentów potwierdzających własność.

The screenshot shows the ARIMR application interface for creating an investment application. In the 'Błędy' (Errors) section, there is a message: "Nie wskazano numeru księgi wieczystej dla działki referencyjnej 160708.2.0007.1027. W przypadku gdy nie wprowadzono numeru księgi wieczystej należy dołączyć skan odpisu księgi wieczystej bądź inny dokument potwierdzający własność." A blue arrow points from this error message to the 'Numer księgi wieczystej' field in the 'Załączniki' (Attachments) section, which is highlighted with a red box. The field contains the text 'Wprowadź wartość'.

Należy kliknąć w DODAJ ZAŁĄCZNIK. Pojawia się lista załączników dla danego systemu rolno-leśnego.

The screenshot shows the ARIMR application interface for adding attachments. A search box is open, and a list of attachments is displayed. The list includes:

- Z1106 - Dokument potwierdzający własność gruntów przeznaczonych do wykonania zadrzewienia
- Z1107 - Pisemna zgoda pozostałych współwłaścicieli, na wykonanie zadrzewień, jeżeli grunty te stanowią przedmiot współwłasności
- Z1108 - Pisemna zgoda małżonka, na wykonanie zadrzewień, jeżeli grunty te stanowią własność małżonka wnioskodawcy
- Z1115 - Dokumenty potwierdzające własność gruntów, na których będą zakładane systemy rolno-leśne
- Z1117 - Pisemna zgoda na założenie systemów rolno-leśnych, pozostałych współwłaścicieli gruntu, jeżeli grunt ten stanowi przedmiot współwłasności

 The search results list is highlighted with a red box. Below the list, there are buttons for 'ZAMKNIJ OKNO' and 'PRZEŚLIJ PLIK ZAŁĄCZNIKA'.

Załączniki obowiązkowe

Brak załączników obowiązkowych

Załączniki dodatkowe – opcjonalne.

Z1116 - Dokumenty potwierdzające własność małżonków, na których będą zakładane systemy rolno-leśne zadrzewienia – w przypadku, gdy nie został uzupełniony numer księgi wieczystej

Z1117 - Pisemna zgoda na założenie systemów rolno-leśnych, pozostałych współwłaścicieli gruntu, jeżeli grunt ten stanowi przedmiot współwłasności

Z1118 - Pisemna zgoda na założenie systemów rolno-leśnych, małżonka właściciela gruntu, jeżeli grunt ten stanowi własność tego małżonka

Z1119 - Inny

Z1120 - Załącznik do rozbieżności

Pamiętaj:

Gdy zapiszesz prawidłowo numer księgi wieczystej, działka nie jest objęta przedmiotem współwłasności i geometria działki nie posiada rozbieżności, nie musisz dodawać żadnych załączników.

The screenshot shows the ARIMR application interface for creating an application for investment support. The main content area is titled "Kreator wniosku zalesieniowego o przyznanie wsparcia inwestycji leśnych lub zadrzewieniowych na rok 2025". The interface is divided into three tabs: "WNIOSEK ZALESIENIOWY", "MAPA", and "PODSUMOWANIE".

The "WNIOSEK ZALESIENIOWY" tab is active and displays the following information:

- Działki referencyjne:** 160708_2.0007.1027 (OLSKIE), Grunty Deklarowane: SRLGO1, Nr KW: WA3M/00095878/5, Powierzchnia: 10,99 ha, Liczba działek: 1.
- Numer księgi wieczystej:** WA3M/00095878/5 (highlighted with a red box).
- Grunty Zalesieniowe:** Systemy Rolno-leśne PS2327, Liczba gruntów zgłoszonych w ramach systemów rolno-leśnych: 1.
- Załączniki:** Brak załączników do wniosku (highlighted with a red box).

A blue double-headed arrow points from the "Numer księgi wieczystej" field to the "Załączniki" field, indicating a relationship between the two.

The left sidebar contains a navigation menu with the following items:

- Wnioski
- Wnioski transferowe
- Transferzy PROW/WPR
- Dok. uzupełniające
- Wnioski zalesieniowe
- L.PIS
- L.PIS - całoroczny
- Wyniki AMS
- Doradcy
- Pomoc

The bottom of the interface features a blue bar with the text "Deklaracja dostępności" and a "100 do Mapa" button.

8. Podsumowanie – czy na pewno wszystko zadeklarowałeś?

Gdy zakładka WNIOSK ZALESIENIOWY zostanie uzupełniona, należy przejść na zakładkę PODSUMOWANIE w celu sprawdzenia wszystkich wprowadzonych danych.

The screenshot shows the ARiMR application interface. The top navigation bar includes the ARiMR logo, a menu icon, the title 'Kreator wniosku zalesieniowego o przyznanie wsparcia inwestycji leśnych lub zadrzewieniowych na rok 2025', and utility icons. Below the navigation bar, there are three tabs: 'WNIOSK ZALESIENIOWY', 'MAPA', and 'PODSUMOWANIE'. The 'PODSUMOWANIE' tab is selected and highlighted with a red box. A red arrow points to this tab from the right. The main content area is divided into several sections: 'Płatności' (Payments) with a sub-section for 'Wsparcie na zwiększenie bioróżnorodności lasów prywatnych (WPR 2023-2027)' and a 'Termin wykonania inwestycji określony w planie inwestycji' of 2026-03-30; 'Działy referencyjne' (Reference plots) with details for plot 160103_5_0048_251; 'Grunty ZAL' (Forest land) with 'Elementy zwiększające bioróżnorodność PS2327'; and 'Rozbieżności' (Discrepancies) with a list of discrepancies and a note that there are none.

Weryfikujemy zaznaczone płatności oraz termin wykonania prac terenowych.

The screenshot shows the ARiMR application interface, similar to the previous one, but with the 'PODSUMOWANIE' tab selected. A red box highlights the 'Wsparcie na zalesianie (WPR 2023-2027)' and 'Wsparcie na zwiększenie bioróżnorodności lasów prywatnych (WPR 2023-2027)' sections. The 'Wsparcie na zalesianie' section includes a 'Termin wykonania zalesienia określony w planie zalesienia' of 2026-05-29. The 'Wsparcie na zwiększenie bioróżnorodności lasów prywatnych' section includes a 'Termin wykonania inwestycji określony w planie inwestycji' of 2026-03-30. Below these sections, there are details for two reference plots: 021705_5_0021_262/1 and 160103_5_0048_251. The 'Powierzchnie z bazy referencyjnej' (Reference plot areas) section shows a table with columns for land type and area in hectares.

Grunt orny (PEG_ORNY)	0,00 ha
PEG_ZAL1	14,77 ha
PEG_ZGR	0,00 ha
PEG_SRL_TUZ	0,00 ha

Weryfikujemy listy działek referencyjnych na których położony jest grunt przeznaczony pod inwestycje leśno-zadrzewieniowe Grunty ZAL.

Wniosek Zalesieniowy

Wsparcie na zalesianie (WPR 2023-2027)
Termin wykonania zalesienia określony w planie zalesienia
 2026-05-29

Wsparcie na zwiększenie bioróżnorodności lasów prywatnych (WPR 2023-2027)
Termin wykonania inwestycji określony w planie inwestycji
 2026-03-30

Działy referencyjne Liczba działek: 2

Działka referencyjna	Grunty Deklarowane	Nr KW	Powierzchnia
021705_5.0021.262/1 WAWRZYSZÓW, WĄSZÓW - OBSZAR WIEJSKI, szreński, DOLNOŚLĄSKIE	ZGR1	WA3M/00095878/5	22,93 ha
160103_5.0048.251 GNOJNA, GNOJKÓW - obszar wiejski, brzeski, OPOLSKIE Numer księgi wieczystej WA3M/00095878/5	C1	WA3M/00095878/5	14,77 ha

Powierzchnie z bazy referencyjnej

Opis	Powierzchnia
Powierzchnia całkowita działki referencyjnej	14,77 ha
Grunt orny (PEG_ORNY)	0,00 ha
PEG_ZAL1	14,77 ha
PEG_ZGR	0,00 ha
PEG_SRL_TUZ	0,00 ha

Weryfikujemy listy działek na których zadeklarowano inwestycje – Grunty ZAL, na których planowane są inwestycje.

Wniosek Zalesieniowy

160103_5.0048.251
GNOJNA, GNOJKÓW - obszar wiejski, brzeski, OPOLSKIE
Grunty Deklarowane: C1
Nr KW: WA3M/00095878/5
Powierzchnia: 14,77 ha

WYŚWIETL POWIERZCHNIE REFERENCYJNE DLA WSZYSTKICH DZIAŁEK

Grunty ZAL Liczba działek: 2

Zalesienia PS2327 Liczba gruntów zgłoszonych do zalesienia: 1

Opis	Powierzchnia
ZGR1	Powierzchnia gruntu przeznaczanego do zalesienia: 19,98 ha

Elementy zwiększające bioróżnorodność PS2327 Liczba elementów zwiększających bioróżnorodność: 1

Opis	Powierzchnia
C1	Powierzchnia gruntu przeznaczanego pod inwestycję 14,77 ha

Rozbieżności

Lista rozbieżności z obsługiwanego wniosku
 Brak zgłoszonych rozbieżności.

Lista rozbieżności z poprzednich wniosków
 Rozwiń panel w celu pobrania rozbieżności z poprzednich wniosków.

Podsumowanie powierzchni

Weryfikujemy powierzchnię wyrysowanej grafiki i składowe

Wniosek Zalesieniowy

Polozenie gruntu przeznaczanego do wykonania zalesienia

021705_5_0021.262/1 Powierzchnia: 19,98 ha
Powierzchnia kep: 0,00 ha

SKŁADOWE

Deklaracja składowych

Zalesienie w warunkach sycowych	19,98	(ha)
Zalesienie na gruntach o nachyleniu terenu powyżej 12°	0,00	(ha)
Ochrona nasadzeń przed zniszczeniem		
Zabezpieczenie przed zniszczeniem drzew lub krzewów -- ogrodzenie 2-metrową siatką metalową	0,00	(mb)
Zabezpieczenie przed zniszczeniem drzew lub krzewów poręczami	10,00	(ha)
Zabezpieczenie przed zniszczeniem drzew lub krzewów 3 palikami	0,00	(ha)
Zabezpieczenie przed zniszczeniem drzew lub krzewów węgłą oszczep	9,98	(ha)
Zabezpieczenie przed zniszczeniem drzew lub krzewów osłonkami	0,00	(ha)

Wróć do Mapa WYŚLIJ WNIOSEK

Weryfikujemy ewentualne zgłoszone rozbieżności.

Wniosek Zalesieniowy

Rozbieżności

Lista rozbieżności z obsługiwanej wniosku

01-0001_ROZB_1	Grunt: ZGR1	Liczba rozbieżności: 1
----------------	-------------	------------------------

Aktualny charakter użytkowania - grunt orny

45 / 2700

Mapa.pdf

Wróć do Mapa WYŚLIJ WNIOSEK

W sekcji „Podsumowanie powierzchni” znajduje się suma powierzchni i suma składowych dla poszczególnych upraw, w tym powierzchnie deklarowane do poszczególnych rodzajów wsparcia.

Podsumowanie powierzchni

Nazwa składowej	Łączna powierzchnia / długość / ilość deklarowana
Zalesianie w warunkach korzystnych [ha]	19,98
Zalesianie na gruntach o nachyleniu terenu powyżej 12° [ha]	0,00
Zabezpieczenie przed zniszczeniem drzew lub krzewów - ogrodzenie 2-metrową siatką metalową [mb]	0,00
Zabezpieczenie przed zniszczeniem drzew lub krzewów replentami [ha]	10,00
Zabezpieczenie przed zniszczeniem drzew lub krzewów 3 palikami [ha]	0,00
Zabezpieczenie przed zniszczeniem drzew lub krzewów wełną owczą [ha]	9,98
Zabezpieczenie przed zniszczeniem drzew lub krzewów osłonkami [ha]	0,00

Nazwa składowej	Łączna powierzchnia / długość / ilość deklarowana
Przebudowa składu gatunkowego drzewostanu przez wprowadzenie drugiego piętra w drzewostanie na gruntach w warunkach korzystnych [ha]	0,00
na gruntach o nachyleniu terenu powyżej 12° [ha]	0,00
Przebudowa składu gatunkowego drzewostanu przez dolesianie luk lub odnowienie drzewostanu uszkodzonego na gruntach w warunkach korzystnych [ha]	0,00
na gruntach o nachyleniu terenu powyżej 12° [ha]	0,00
Zróżnicowanie struktury drzewostanu przez wprowadzenie podszty	

W sekcji „Załączniki” należy sprawdzić czy wszystkie obowiązkowe i opcjonalne załączniki zostały wprowadzone.

Załączniki

Liczba załączników: 4

- Plan_inwestycji.pdf (Z1110 - Plan inwestycji) Czy załącznik zawiera wymagane elementy/podpisy
- Zgoda_współwłaścicieli.pdf (Z1112 - Pisemna zgoda na realizację inwestycji zwiększających bioróżnorodności lasów, pozostałych współwłaścicieli gruntu, jeżeli grunt ten stanowi przedmiot współwłasności) Czy załącznik zawiera wymagane elementy/podpisy
- Plan_zalesienia.pdf (Z1101 - Plan zalesienia) Czy załącznik zawiera wymagane elementy/podpisy
- Mapa.pdf (Z1017 - Załącznik do rozbieżności)

Potwierdzam poprawność danych

9. Masz błędy – popraw, jeśli są zasadne.

W celu zapewnienia poprawności wprowadzania danych, pod ikonką wykrzyknika wyświetlana jest lista błędów powstałych podczas wypełniania wniosku. Należy zweryfikować, a następnie poprawić istniejące błędy.

ARIMR
Agencja Restrukturyzacji i Modernizacji Rolnictwa

Kreator wniosku zalesieniowego o przyznanie wsparcia inwestycji leśnych lub zadrzewieniowych na rok 2025

WNIOSEK ZALESIENIOWY MAPA

Wnioski
Wnioski transferowe
Transfery PROW/WPR
Dok. uzupełniające
Wnioski zalesieniowe
LPIS
LPIS - całoroczny
Wyniki AMS
Doradcy
Pomoc
Deklaracja dostępności

Płatności

Wsparcie na zalesianie (WPR 2023-2027)
Termin wykonania zalesienia określony w planie zalesienia
2026-05-29

Wsparcie na zadrzewienie (WPR 2023-2027)

Wsparcie na zakładanie systemów rolno-leśnych (WPR 2023-2027)

Wsparcie na zwiększenie bioróżnorodności lasów prywatnych (WPR 2023-2027)
Termin wykonania inwestycji określony w planie inwestycji
2026-03-30

Działki referencyjne

				Liczba działek: 2
021705_5.0021.262/1 WAWRZYSZÓW, WIĄZÓW - OBSZAR WIEJSKI, strzeżniński, DOLNOŚLĄSKIE	Grunty Deklarowane: ZGR1	Nr KW: WA3M/00095878/5	Powierzchnia: 22,93 ha	
160103_5.0048.251 GNOJNA, Gnojnowo - obszar wiejski, brzeski, OPOLSKIE	Grunty Deklarowane: C1	Nr KW: WA3M/00095878/5	Powierzchnia: 14,77 ha	

WYŚWIETL POWIERZCHNIE REFERENCYJNE DLA WSZYSTKICH DZIAŁEK

Grunty ZAL

Liczba działek: 2

Idź do Mapa

Błędy Liczba błędów: 2

Uwaga, wsparcie w ramach zwiększania bioróżnorodności lasów prywatnych nie przysługuje do gruntu, na którym jest realizowane zobowiązanie do pielęgnacji zalesienia wykonanego w ramach działania Wsparcie na zalesianie i tworzenie terenów zalesionych objętego PROW na lata 2014 – 2020 oraz w ramach interwencji Premie z tytułu zalesień, zadrzewień lub systemów rolno-leśnych objętej PS WPR na lata 2023-2027. Przed wysłaniem wniosku sprawdź czy deklaracja w ramach zwiększania bioróżnorodności lasów prywatnych nie pokrywa się z deklaracją w ramach wskazanych płatności we wniosku o przyznanie płatności bezpośrednich.

Zaznaczono wnioskowanie o przyznanie wsparcia na zwiększenie bioróżnorodności lasów prywatnych, a nie dołączono wymaganego załącznika – planu inwestycji zwiększających bioróżnorodność lasów prywatnych.

Po weryfikacji i poprawieniu wszystkich błędów dla wsparcia na zalesianie lista błędów jest pusta.

ARIMR
Agencja Restrukturyzacji i Modernizacji Rolnictwa

Kreator wniosku zalesieniowego o przyznanie wsparcia inwestycji leśnych lub zadrzewieniowych na rok 2025

WNIOSEK ZALESIENIOWY MAPA

Wnioski
Wnioski transferowe
Transfery PROW/WPR
Dok. uzupełniające
Wnioski zalesieniowe
LPIS
LPIS - całoroczny
Wyniki AMS
Doradcy
Pomoc
Deklaracja dostępności

Płatności

Wsparcie na zalesianie (WPR 2023-2027)
Termin wykonania zalesienia określony w planie zalesienia
2026-05-29

Wsparcie na zadrzewienie (WPR 2023-2027)

Wsparcie na zakładanie systemów rolno-leśnych (WPR 2023-2027)

Wsparcie na zwiększenie bioróżnorodności lasów prywatnych (WPR 2023-2027)

Działki referencyjne

				Liczba działek: 1
021705_5.0021.262/1 WAWRZYSZÓW, WIĄZÓW - OBSZAR WIEJSKI, strzeżniński, DOLNOŚLĄSKIE	Grunty Deklarowane: ZGR1	Nr KW: WA3M/00095878/5	Powierzchnia: 22,93 ha	

WYŚWIETL POWIERZCHNIE REFERENCYJNE DLA WSZYSTKICH DZIAŁEK

Grunty ZAL

Liczba działek: 1

Rozbieżności

Idź do Mapa

Błędy Liczba błędów: 0

Liczba płatności: 1

Po weryfikacji i poprawieniu wszystkich błędów dla wsparcia na zadrzewienie lista błędów jest pusta.

The screenshot shows the ARiMR application interface. The main title is 'Kreator wniosku zalesieniowego o przyznanie wsparcia inwestycji leśnych lub zadrzewieniowych na rok 2025'. The left sidebar contains navigation options like 'Wnioski', 'Transfery PROW/WPR', and 'Dok. uzupełniające'. The main content area is titled 'WNIOSEK ZALESIENIOWY' and 'MAPA'. Under 'Płatności', the option 'Wsparcie na zadrzewienie (WPR 2023-2027)' is selected. The 'Termin wykonania zadrzewień śródpolnych' is set to '2026-05-27'. Below, there are sections for 'Zobowiązania do wykonania inwestycji', 'Działki referencyjne', and 'Grunty ZAL'. The 'Zadrzewienia PS2327' section shows a plot 'TZS1' with a surface area of 0.32 ha. At the bottom right, a blue bar contains 'Idź do Mapa'.

Po weryfikacji i poprawieniu wszystkich błędów dla wsparcia na zwiększenie bioróżnorodności lasów prywatnych lista błędów zawiera tylko błąd informacyjny w zakresie gruntów objętych innym zobowiązaniem. Szczególną uwagę należy zwrócić na zalesione grunty objęte premią pielęgnacyjną. Skuteczna deklaracja dla wsparcia na zwiększenie bioróżnorodności lasów prywatnych jest możliwa na gruntach zalesionych w ramach PROW 2014-2020 i WPR 2023-2027, gdy do tych gruntów będzie wypłacana tylko premia zalesieniowa (od 6 roku zobowiązania). Nie będą objęte zobowiązaniem do pielęgnacji założonej uprawy leśnej. Po weryfikacji zobowiązań wnioski należy wystąpić z błędem informacyjnym.

The screenshot shows the ARiMR application interface for 'Wsparcie na zwiększenie bioróżnorodności lasów prywatnych'. The 'Błędy' section is highlighted with a red box and contains one error message: 'Uwaga, wsparcie w ramach zwiększania bioróżnorodności lasów prywatnych nie przysługuje do gruntu, na którym jest realizowane zobowiązanie do pielęgnacji zalesienia wykonanego w ramach działania Wsparcie na zalesianie i tworzenie terenów zalesionych objętego PROW na lata 2014 – 2020 oraz w ramach interwencji Premie z tytułu zalesień, zadrzewień lub systemów rolno-leśnych objętej PS WPR na lata 2023-2027. Przed wysłaniem wniosku sprawdź, czy deklaracja w ramach zwiększania bioróżnorodności lasów prywatnych nie pokrywa się z deklaracją w ramach wskazanych płatności we wniosku o przyznanie płatności bezpośrednich.' The 'Liczba błędów' is 1. The main content area shows 'Płatności' with 'Wsparcie na zwiększenie bioróżnorodności lasów prywatnych (WPR 2023-2027)' selected. The 'Termin wykonania inwestycji określony w planie inwestycji' is '2026-03-30'. Below, there are sections for 'Działki referencyjne' and 'Grunty ZAL'. The 'Działki referencyjne' section shows two plots: '021705_5.0021.262/1' and '160103_5.0048.251'. The 'Grunty ZAL' section shows a plot 'TZS1' with a surface area of 0.32 ha. At the bottom right, a blue bar contains 'Idź do Mapa'.

Po weryfikacji i poprawieniu wszystkich błędów dla wsparcia na zakładanie systemów rolno-leśnych lista błędów zawiera tylko błąd informacyjny w zakresie gruntów objętych innym zobowiązaniem PRSK1420, ZRSK2327, RE2327 lub zgłoszonych do płatności w zakresie ekoschematów. Po weryfikacji zobowiązań wnioski należy wystąpić z błędem informacyjnym.

ARIMR Agencja Restrukturyzacji i Modernizacji Rolnictwa

Kreator wniosku zalesieniowego o przyznanie wsparcia inwestycji leśnych lub zadrzewieniowych na rok 2025

WNIOSEK ZALESIENIOWY MAPA

Wnioski

Wnioski transferowe

Transfery PROW/WPR

Dok. uzupełniające

Wnioski zalesieniowe

LPIS

LPIS - całoroczny

Wyniki AMS

Doradcy

Pomoc

Deklaracja dostępności

Platności

Wsparcie na zalesianie (WPR 2023-2027)

Wsparcie na zadrzewienie (WPR 2023-2027)

Wsparcie na zakładanie systemów rolno-leśnych (WPR 2023-2027)

Termin założenia systemów rolno-leśnych
2026-05-29

Wsparcie na zwiększenie bioróżnorodności lasów prywatnych (WPR 2023-2027)

Zobowiązania do wykonania inwestycji

Działki referencyjne Liczba działek: 1

Grunty ZAL Liczba działek: 1

Systemy rolno-leśne PS2327 Liczba gruntów zgłoszonych w ramach systemów rolno-leśnych 1

SRLG01 Powierzchnia gruntu przeznaczanego na założenie systemu rolno-leśnego 1,59 ha

107 do Mapa

Błędy Liczba błędów: 1

Uwaga, wsparcie w ramach zakładania systemów rolno-leśnych nie przysługuje do gruntu objętego zobowiązaniem PRSK1420, ZRSK2327, RE2327 lub zgłoszonych do płatności w zakresie ekoschematów. Przed wysłaniem wniosku sprawdź czy deklaracja w ramach zakładania systemów rolno-leśnych nie pokrywa się z deklaracją w ramach wskazanych płatności we wniosku o przyznanie płatności bezpośrednich.

Jeśli nie podałeś numeru księgi wieczystej i zostały dołączone dokumenty potwierdzające własność oraz współwłasność zadeklarowanych gruntów, wniosek należy wysłać z błędem informujący dotyczący braku numeru księgi wieczystej. Błąd ma charakter informacji i nie znika po dodaniu w sekcji Załączniki dokumentów potwierdzających własność.

ARIMR

Kreator wniosku zalesieniowego o przyznanie wsparcia inwestycji leśnych lub zadrzewieniowych na rok 2025

WNIOSEK ZALESIENIOWY MAPA

Wsparcie na zwiększenie bioróżnorodności lasów prywatnych (WPR 2023-2027)

Termin wykonania inwestycji określony w planie inwestycji
2026-03-30

Działki referencyjne

180103_5_0048_231 Grunty Deklarowane: C1 No KW: Brak Powierzchnia

Numer księgi wieczystej
Własność wspólna

Powierzchnia całkowita działki referencyjnej
Grunt orný (PE6_ORNY)
PE6_ZAL1 0,00 ha
PE6_ZAR 0,00 ha
PE6_SRL_TU2 0,00 ha

WYŚWIETL POWIERZCHNI REFERENCYJNE DLA WSZYSTKICH DZIAŁEK

Grunty ZAL Liczba działek: 1

Elementy zwiększające bioróżnorodność PS2327 Liczba elementów zwiększających bioróżnorodność: 1

C1 Powierzchnia gruntu przeznaczanego pod inwestycję 14,77 ha

Różnorodności

Załączniki Liczba załączników: 2

Plan_inwestycji.pdf 21110 - Plan_inwestycji

AAK_własności.pdf 21111 - Dokumenty potwierdzające własność gruntów, na których będzie wykonywana inwestycja zwiększająca bioróżnorodność lasów

Czy załączniki zawierają wymagane elementy podpisów

Czy załączniki zawierają wymagane elementy podpisów

Błędy Liczba błędów: 2

Uwaga, wsparcie w ramach zwiększania bioróżnorodności lasów prywatnych nie przysługuje do gruntu, na którym jest realizowane zobowiązanie do zwiększenia zalesienia wykonanego w ramach działki. Wpisanie na zakazanie/rozporządzenie terminów zalesienia objętego PROW na lata 2014 - 2020 oraz w ramach inwestycji/rozporządzenie zakazem, zakazem lub systemem rolno-leśnych objętych WPR na lata 2023-2027. Przed wysłaniem wniosku sprawdź czy deklaracja w ramach zwiększania bioróżnorodności lasów prywatnych nie pokrywa się z deklaracją w ramach wskazanych płatności we wniosku o przyznanie płatności bezpośrednich.

Nie wpodałeś numeru księgi wieczystej dla działki referencyjnej 180103_5_0048_231. W przypadku, gdy nie wpodałeś numeru księgi wieczystej należy dołączyć do wniosku dokument potwierdzający własność.

107 do Mapa

10. Lista błędów kontroli kompletności.

W poniższej tabeli przedstawione są wszystkie rodzaje możliwych błędów wraz ze sposobem ich obsługi.

Błędy dotyczące Wniosku

Kod błędu	Komunikat błędu	Sposób postępowania z błędem.
ZAL1.12	We wniosku istnieją zgłoszone rozbieżności, dla których nie uzupełniono opisu przyczyny zgłoszenia rozbieżności.	Błąd pojawia się w przypadku, gdy nie została uzupełniona przyczyna zgłoszenia rozbieżności. W celu wyeliminowania błędu należy w zakładce WNIOSK uzupełnić pole dotyczące przyczyny zgłoszenia rozbieżności. Pomocne w rozpatrzeniu na korzyść wnioskodawcy będzie dołączenie załączników, które dokumentują aktualny charakter użytkowania działki np. materiał graficzny z kartą informacyjną, mapa geodety.
ZAL1.13	We wniosku nie zaznaczono żadnego wnioskowania o płatności. Na zakładce "Wniosek" należy w sekcji Płatności wybrać wnioskowane płatności.	Na zakładce WNIOSK, w sekcji Płatności należy zaznaczyć checkbox przy co najmniej jednym z wnioskowań: <ul style="list-style-type: none"> - wsparcia na zwiększenie bioróżnorodności lasów - wsparcia na zalesianie, - wsparcia na zadrzewienie - wsparcia na systemy rolno-leśne
ZAL1.14	We wniosku wskazano na wnioskowanie o przyznanie wsparcia na zalesianie, a nie podano terminu wykonania zalesienia określonego w planie zalesienia.	W zakładce Płatności należy wprowadzić termin wykonania zalesienia, który powinien być zgodny z planem zalesienia i który nie powinien być późniejszy niż 1 czerwca 2026 r. Termin należy wprowadzić w formacie rrrr.mm.dd.
ZAL1.15	We wniosku wskazano na wnioskowanie o przyznanie wsparcia na zadrzewianie, a nie podano terminu wykonania zadrzewienia.	W zakładce Płatności należy wprowadzić termin wykonania zadrzewienia, który nie powinien być późniejszy niż 1 czerwca 2026 r. Termin należy wprowadzić w formacie rrrr.mm.dd.
ZAL1.16	We wniosku wskazano na wnioskowanie o przyznanie wsparcia na zwiększenie bioróżnorodności lasów prywatnych, a nie określono terminu realizacji inwestycji.	W zakładce Płatności należy wprowadzić termin wykonania inwestycji, który powinien być zgodny z planem inwestycji i który nie powinien być późniejszy niż 1 czerwca 2026 r. Termin należy wprowadzić w formacie rrrr.mm.dd.
ZAL1.17	We wniosku wskazano na wnioskowanie o przyznanie wsparcia na zalesianie, a na mapie nie wyrysowano żadnego gruntu do zalesienia.	Błąd pojawia się w przypadku, gdy na mapie nie wyrysowano żadnego gruntu do zalesienia. Po wyrysowaniu grafiki gruntu na zakładce MAPA błąd znika.
ZAL1.18	We wniosku wskazano na wnioskowanie o przyznanie wsparcia na zadrzewienie, a na mapie nie wyrysowano żadnego gruntu do zadrzewienia.	Błąd pojawia się w przypadku, gdy na mapie nie wyrysowano żadnego gruntu do zadrzewienia. Po wyrysowaniu grafiki gruntu na zakładce MAPA błąd znika.
ZAL1.19	Zaznaczono wnioskowanie o przyznanie wsparcia na zwiększenie bioróżnorodności lasów prywatnych, a na mapie nie wyrysowano żadnego elementu zwiększającego bioróżnorodność lasów.	Błąd pojawia się w przypadku, gdy na mapie nie wyrysowano żadnej z poniższych inwestycji: <ul style="list-style-type: none"> D – wprowadzenie drugiego piętra, L – dolesienie luk O - odnowienie drzewostanu uszkodzonego, P – wprowadzenie podszytu, C – wykonanie cięć pielęgnacyjnych E- założenie ekotonu R – założenie remizy.

ZAL1.20	Zaznaczono wnioskowanie o przyznanie wsparcia na zakładanie systemów rolno-leśnych, a nie określono terminu wykonania nasadzenia	W zakładce Płatności należy wprowadzić termin wykonania systemu rolno-leśnego, nie powinien być późniejszy niż 1 czerwca 2026 r. Termin należy wprowadzić w formacie rrrr.mm.dd.
ZAL1.21	Zaznaczono wnioskowanie o przyznanie wsparcia na zakładanie systemów rolno-leśnych, a na mapie nie wyrysowano żadnego nasadzenia rolno-leśnego na gruntach ornych lub nasadzenia rolno-leśnego na TUZ.	Błąd pojawia się w przypadku, gdy na mapie nie wyrysowano żadnego zakładanie systemu rolno-leśnego. Po wyrysowaniu grafiki gruntu na zakładce MAPA błąd znika.
ZAL1.22	We wniosku wskazano na wnioskowanie o przyznanie wsparcia na zalesianie, a aktualnie nie jest prowadzony nabór wniosków w ramach tego wsparcia	Na stronie WNIOSEK w sekcji Płatności zaznaczono wsparcie na zalesianie poza okresem przyjmowania wniosków (poza terminem 01.06-31.07).
ZAL1.23	We wniosku wskazano na wnioskowanie o przyznanie wsparcia na zadrzewianie, a aktualnie nie jest prowadzony nabór wniosków w ramach tego wsparcia	Na stronie WNIOSEK w sekcji Płatności zaznaczono wsparcie na zadrzewianie poza okresem przyjmowania wniosków (poza terminem 01.06-31.07).
ZAL1.24	Zaznaczono wnioskowanie o przyznanie wsparcia na zwiększenie bioróżnorodności lasów prywatnych, a aktualnie nie jest prowadzony nabór w zakresie tej płatności	Na stronie WNIOSEK w sekcji Płatności zaznaczono wsparcie na zwiększenie bioróżnorodności lasów prywatnych poza okresem przyjmowania wniosków (poza terminem 01.06-31.07).
ZAL1.25	We wniosku wskazano na wnioskowanie o przyznanie wsparcia na zakładanie systemów rolno-leśnych, a aktualnie nie jest prowadzony nabór wniosków w ramach tego wsparcia	Na stronie WNIOSEK w sekcji Płatności zaznaczono wsparcie na zakładanie systemów rolno-leśnych poza okresem przyjmowania wniosków (poza terminem 01.06-31.07).
ZAL1.26	Uwaga, wsparcie w ramach zakładania systemów rolno-leśnych nie przysługuje do gruntu objętego zobowiązaniem PRSK1420, ZRSK2327, RE2327 lub zgłoszonych do płatności w zakresie ekoschematów. Przed wysłaniem wniosku sprawdź czy deklaracja w ramach zakładania systemów rolno-leśnych nie pokrywa się z deklaracją w ramach wskazanych płatności we wniosku o przyznanie płatności bezpośrednich.	Błąd informacyjny, który występuje w każdym przypadku, gdy na stronie WNIOSEK w sekcji Płatności zaznaczono wsparcie na zakładanie systemów rolno-leśnych. Po sprawdzeniu zobowiązań dotyczących deklarowanej działki oraz deklarowanych płatności, wniosek należy wysłać z błędem.
ZAL1.27	Uwaga, wsparcie w ramach zwiększania bioróżnorodności lasów prywatnych nie przysługuje do gruntu, na którym jest realizowane zobowiązanie do pielęgnacji zalesienia wykonanego w ramach działania Wsparcie na zalesianie i tworzenie terenów zalesionych objętego PROW na lata 2014 – 2020 oraz w ramach interwencji Premie z tytułu zalesień, zadrzewień lub systemów rolno-leśnych objętej PS WPR na lata 2023-2027. Przed wysłaniem wniosku sprawdź czy deklaracja w ramach zwiększania bioróżnorodności lasów prywatnych nie pokrywa się z deklaracją w ramach wskazanych płatności we wniosku o przyznanie płatności bezpośrednich.	Błąd informacyjny i występuje w każdym przypadku, gdy na stronie WNIOSEK w sekcji Płatności zaznaczono wsparcie na zwiększanie bioróżnorodności lasów prywatnych. Po sprawdzeniu zobowiązań dotyczących deklarowanej działki, wniosek należy wysłać z błędem.

Błędy dotyczące Działki referencyjnej

Kod błędu	Komunikat błędu	Reguła wywołania błędu
ZAL2.7	W ramach wniosku, na mapie nie dodano żadnej działki referencyjnej wchodzącej w skład gospodarstwa rolnego.	Błąd pojawia się w przypadku, gdy podczas wizualizacji, na mapie nie została dodana żadna działka referencyjna (ewidencyjna). Należy dodać działkę, na której będzie wykonywana inwestycja leśna lub zadrzewieniowa.

ZAL2.2	Dla działki referencyjnej <id_dzialki_referencyjnej> nie udało się pobrać danych opisowych działki (województwo, powiat, gmina, obręb). Może to wynikać z wprowadzenia i dodania do gospodarstwa błędnego identyfikatora działki.	Błąd pojawia się w przypadku, gdy system stwierdził błąd w identyfikatorze działki referencyjnej (ewidencyjnej). Nieprawidłowo została wprowadzona jedna z poniższych wartości: <ul style="list-style-type: none"> - numer lub nazwa obrębu, - kod lub nazwa gminy, - kod lub nazwa powiatu, - kod lub nazwa województwa.
ZAL2.8	Na działce referencyjnej <id_dzialki_referencyjnej> nie wyrysowano żadnej deklarowanej geometrii obiektu (gruntu do zalesienia, gruntu do zadrzewienia, elementu zwiększającego bioróżnorodność, nasadzenia w ramach systemów rolno-leśnych na gruntach ornych, nasadzenia w ramach systemów rolno-leśnych na TUZ). Aby zgłosić dany grunt do płatności należy na mapie wybrać typ tworzonego obiektu, a następnie narysować jego geometrię. W przypadku, gdy działka nie wchodzi w skład gospodarstwa należy ją usunąć z listy w zakładce MAPA.	Błąd pojawia się w przypadku, gdy na zadeklarowanej działce referencyjnej (ewidencyjnej) na mapie nie została wyrysowana (deklarowana do płatności) działka zawierająca: <ul style="list-style-type: none"> - grunt przeznaczony do zalesienia, w przypadku wnioskowania o wsparcie na zalesianie, - grunt przeznaczony do zadrzewienia, w przypadku wnioskowania o wsparcie na zadrzewienie, - grunt zawierający elementu inwestycji, w przypadku wnioskowania o wsparcie na zwiększenie bioróżnorodności lasów prywatnych - grunt przeznaczony do założenia systemu rolno-leśnego, w przypadku wnioskowania o wsparcie na systemy rolno-leśne.
ZAL2.9	Na działce referencyjnej <id_dzialki_referencyjnej> wyrysowano / zgłoszono elementy zwiększające bioróżnorodność, których łączna powierzchnia przekracza maksymalny kwalifikowalny obszar uprawniony do płatności - PEG_ZAL1. Jeżeli dla działki zgłoszono rozbieżność, a deklaracja jest zgodna ze stanem faktycznym wniosek może być wysłany z błędem.	Błąd pojawia się w przypadku, gdy wyrysowana na mapie powierzchnia deklarowana do zwiększenia bioróżnorodności lasów prywatnych, jest większa niż powierzchnia uprawniona do płatności na danej działce referencyjnej (ewidencyjnej). Jeżeli dla działki zgłoszono rozbieżność, a deklaracja jest zgodna ze stanem faktycznym wniosek może być wysłany z błędem.
ZAL2.10	Na działce referencyjnej <id_dzialki_referencyjnej> wyrysowano / zgłoszono grunty do zalesienia, których łączna powierzchnia przekracza maksymalny kwalifikowalny obszar uprawniony do płatności - PEG_ZGR. Jeżeli dla działki zgłoszono rozbieżność, a deklaracja jest zgodna ze stanem faktycznym wniosek może być wysłany z błędem.	Błąd pojawia się w przypadku, gdy wyrysowana na mapie powierzchnia deklarowana do zalesienia, jest większa niż powierzchnia uprawniona do płatności na danej działce referencyjnej (ewidencyjnej). Jeżeli dla działki zgłoszono rozbieżność, a deklaracja jest zgodna ze stanem faktycznym wniosek może być wysłany z błędem.
ZAL2.11	Na działce referencyjnej <id_dzialki_referencyjnej> wyrysowano / zgłoszono grunty do zadrzewienia, których łączna powierzchnia przekracza maksymalny kwalifikowalny obszar uprawniony do płatności - PEG_ORNY. Jeżeli dla działki zgłoszono rozbieżność, a deklaracja jest zgodna ze stanem faktycznym wniosek może być wysłany z błędem.	Błąd pojawia się w przypadku, gdy wyrysowana na mapie powierzchnia deklarowana do zadrzewienia, jest większa niż powierzchnia uprawniona do płatności na danej działce referencyjnej (ewidencyjnej). Jeżeli dla działki zgłoszono rozbieżność, a deklaracja jest zgodna ze stanem faktycznym wniosek może być wysłany z błędem.
ZAL2.13	Na działce referencyjnej <id_dzialki_referencyjnej> wyrysowano / zgłoszono grunty w ramach systemów rolno-leśnych na gruntach ornych, których łączna powierzchnia przekracza maksymalny kwalifikowalny obszar uprawniony do płatności - PEG_ORNY. Jeżeli dla działki zgłoszono rozbieżność, a deklaracja jest zgodna ze stanem faktycznym wniosek może być wysłany z błędem.	Błąd pojawia się w przypadku, gdy wyrysowana na mapie powierzchnia deklarowana do systemów rolno-leśnych na gruntach ornych, jest większa niż powierzchnia uprawniona (PEG_ORNY) do płatności na danej działce referencyjnej (ewidencyjnej). Jeżeli dla działki zgłoszono rozbieżność, a deklaracja jest zgodna ze stanem faktycznym wniosek może być wysłany z błędem. Po uzupełnieniu rozbieżności błąd informacyjny nadal występuje.
ZAL2.14	Na działce referencyjnej <id_dzialki_referencyjnej> wyrysowano / zgłoszono grunty w ramach systemów rolno-leśnych na TUZ, których łączna powierzchnia przekracza maksymalny kwalifikowalny obszar uprawniony do płatności - PEG_SRL_TUZ. Jeżeli dla działki zgłoszono rozbieżność, a deklaracja jest zgodna ze stanem faktycznym wniosek może być wysłany z błędem.	Błąd pojawia się w przypadku, gdy wyrysowana na mapie powierzchnia deklarowana do systemów rolno-leśnych na TUZ, jest większa niż powierzchnia uprawniona (PEG_SRL_TUZ) do płatności na danej działce referencyjnej (ewidencyjnej). Jeżeli dla działki zgłoszono rozbieżność, a deklaracja jest zgodna ze stanem faktycznym wniosek może być wysłany z błędem. Po uzupełnieniu rozbieżności błąd informacyjny nadal występuje.

ZAL2.15	Nie wskazano numeru księgi wieczystej dla działki referencyjnej <id_działki_referencyjnej>. W przypadku, gdy nie wprowadzono numeru księgi wieczystej należy dołączyć skan odpisu księgi wieczystej bądź inny dokument potwierdzający własność.	Błąd o charakterze informacyjnym. Dla deklarowanej działki referencyjnej wchodzącej w skład kontrolowanego wniosku nie uzupełniono numeru księgi wieczyste. W przypadku gdy nie znamy numeru księgi wieczystej, należy dołączyć załącznik potwierdzający własność zadeklarowanego gruntu i wniosek wysłać z błędem. Po dodaniu załącznika błąd informacyjny nadal występuje.
---------	---	--

Błędy dotyczące Gruntu / Działki rolnej

Kod błędu	Komunikat błędu	Reguła wywołania błędu
ZAL3.44	Łączna powierzchnia elementów zwiększających bioróżnorodność zgłoszonych w ramach wniosku jest mniejsza od 0,10 ha, a w związku z tym nastąpi odmowa <i>Wsparcia na zwiększenie bioróżnorodności lasów prywatnych</i> ze względu na brak spełnienia warunku minimalnej powierzchni.	Błąd pojawia się w przypadku, gdy łączna powierzchnia inwestycji zadeklarowanych w ramach <i>wniosku o przyznanie wsparcia na zwiększenie bioróżnorodności lasów prywatnych</i> (D + L + P + R + E + O lub C) jest mniejsza niż powierzchnia minimalna uprawniona do otrzymania wsparcia – 0,1 ha.
ZAL3.45	Łączna powierzchnia gruntów zgłoszonych w ramach wsparcia do zalesienia, jest mniejsza od 0,10 ha.	Błąd pojawia się w przypadku, gdy łączna powierzchnia gruntów zgłoszonych w ramach <i>wniosku o przyznanie wsparcia na zalesiania</i> , jest mniejsza niż powierzchnia minimalna uprawniona do otrzymania wsparcia – 0,1 ha.
ZAL3.46	Łączna powierzchnia gruntów zgłoszonych w ramach wsparcia do zadrzewienia, jest mniejsza od 0,10ha.	Błąd pojawia się w przypadku, gdy łączna powierzchnia gruntów zgłoszonych w ramach <i>wniosku o przyznanie wsparcia na zadrzewienia</i> , jest mniejsza niż powierzchnia minimalna uprawniona do otrzymania wsparcia – 0,1 ha.
ZAL3.84	Łączna powierzchnia gruntów zgłoszonych w ramach wsparcia na systemy rolno-leśne dla zakładania systemów rolno-leśnych, jest mniejsza od 0,10ha.	Błąd pojawia się w przypadku, gdy łączna powierzchnia gruntów zgłoszonych w ramach <i>wniosku o przyznanie wsparcia na zakładanie systemów rolno-leśnych</i> , jest mniejsza niż powierzchnia minimalna uprawniona do otrzymania wsparcia – 0,1 ha.
ZAL3.47	Dla gruntu do zalesienia <oznaczenie_działki_Rol> nie określono sposobu użytkowania gruntu.	Błąd pojawia się w przypadku, na stronie WNIOSEK w sekcji Grunty ZAL nie został określony sposobu użytkowania gruntu przeważając (sad (S), lub grunt orny (R) lub sukcesja naturalna (SN)) – należy wybrać przeważający sposób użytkowania, w przypadku kilku.
ZAL3.48	Dla gruntu <oznaczenie_działki_Rol> zgłoszonej w ramach <i>Wsparcia na zwiększenie bioróżnorodności lasów prywatnych</i> , nie zdefiniowano żadnego położenia na działce referencyjnej. Może to wynikać z braku uzupełnienia danych gruntu, dla której zgłoszono rozbieżność.	Błąd pojawia się w przypadku, gdy deklarowany do przyznania wsparcia grunt zawierający oznaczenia inwestycji w ramach <i>Wsparcia na zwiększenie bioróżnorodności lasów prywatnych</i> (D, L, O, P, C, R, E), nie został przypisany do żadnej działki referencyjnej (ewidencyjnej).
ZAL3.49	Dla gruntu <oznaczenie_działki_Rol> zgłoszonej w ramach wsparcia na zalesianie, nie zdefiniowano żadnego położenia na działce referencyjnej. Może to wynikać z braku uzupełnienia danych gruntu, dla którego zgłoszono rozbieżność.	Błąd pojawia się w przypadku, gdy deklarowany do przyznania wsparcia grunt zawierający oznaczenie w ramach wsparcia na zalesianie, nie został przypisany do żadnej działki referencyjnej (ewidencyjnej).
ZAL3.50	Dla gruntu <oznaczenie_działki_Rol> zgłoszonej w ramach wsparcia na zadrzewienie, nie zdefiniowano żadnego położenia gruntu działki rolnej. Może to wynikać z braku uzupełnienia danych gruntu, dla którego zgłoszono rozbieżność.	Błąd pojawia się w przypadku, gdy deklarowany do przyznania wsparcia grunt zawierający oznaczenie w ramach wsparcia na zadrzewienie, nie został przypisany do żadnej działki referencyjnej (ewidencyjnej).
ZAL3.85	Dla gruntu <oznaczenie_działki_Rol> zgłoszonego w ramach zakładania systemów rolno-leśnych, nie zdefiniowano żadnego położenia gruntu. Może to wynikać z braku uzupełnienia danych gruntu, dla którego zgłoszono rozbieżność.	Błąd pojawia się w przypadku, gdy deklarowany do przyznania wsparcia grunt zawierający oznaczenie w ramach zakładania systemów rolno-leśnych, nie został przypisany do żadnej działki referencyjnej (ewidencyjnej).

ZAL3.51	Dla gruntu <oznaczenie_działki_Rol> zgłoszonej w ramach <i>Wsparcia na zwiększenie bioróżnorodności lasów prywatnych</i> istnieją położenia działki referencyjnej, dla których nie podano powierzchni. Może to wynikać z braku uzupełnienia danych gruntu, dla którego zgłoszono rozbieżność.	Błąd pojawia się w przypadku, gdy deklarowany do przyznania wsparcia grunt zawierający oznaczenie inwestycji zwiększającej bioróżnorodności lasów prywatnych i ich wartość dla środowiska (D, L, O, P, C, R, E), nie zawiera wprowadzonej powierzchni.
ZAL3.52	Dla gruntu do zalesienia <oznaczenie_działki_Rol> -, nie podano powierzchni położenia gruntu. Może to wynikać z braku uzupełnienia danych gruntu, dla którego zgłoszono rozbieżność.	Błąd pojawia się w przypadku, gdy deklarowany do przyznania wsparcia grunt, nie zawiera wprowadzonej powierzchni.
ZAL3.53	Dla gruntu do zadrzewienia <oznaczenie_działki_Rol> nie podano powierzchni położenia gruntu. Może to wynikać z braku uzupełnienia danych gruntu, dla którego zgłoszono rozbieżność.	Błąd pojawia się w przypadku, gdy deklarowany do przyznania wsparcia grunt, nie zawiera wprowadzonej powierzchni.
ZAL3.103	Dla systemu rolno-leśnego <oznaczenie_działki_Rol> nie podano powierzchni położenia gruntu. Może to wynikać z braku uzupełnienia danych gruntu, dla którego zgłoszono rozbieżność.	Błąd pojawia się w przypadku, gdy deklarowany do przyznania wsparcia grunt, nie zawiera wprowadzonej powierzchni.
ZAL3.54	Dla gruntu <oznaczenie_działki_rolnej> zgłoszonej w ramach <i>Wsparcia na zwiększenie bioróżnorodności lasów prywatnych</i> , suma powierzchni położenia gruntu w granicach działki referencyjnej jest niezgodna z powierzchnią całkowitą gruntu (wynikającą z geometrii). Może to wynikać z braku uzupełnienia danych gruntu w przypadku zgłoszenia rozbieżności.	Błąd pojawia się w przypadku, gdy łączna powierzchnia deklarowanego do przyznania wsparcia gruntu zawierająca oznaczenie inwestycji zwiększającej bioróżnorodności lasów prywatnych (D, L, O, P, C, R, E), przekracza łączną powierzchnię całkowitą działki referencyjnej (ewidencyjnej), na której są deklarowane inwestycje.
ZAL3.55	Dla gruntu <oznaczenie_działki_rolnej> zgłoszonego w ramach wsparcia na zalesianie, suma powierzchni położenia gruntu w granicach działki referencyjnej jest niezgodna z powierzchnią całkowitą gruntu (wynikającą z geometrii). Może to wynikać z braku uzupełnienia danych gruntu w przypadku zgłoszenia rozbieżności.	Błąd pojawia się w przypadku, gdy łączna powierzchnia deklarowanego do przyznania pomocy gruntu, przekracza łączną powierzchnię całkowitą działki referencyjnej (ewidencyjnej), na której są deklarowane grunty do zalesienia.
ZAL3.56	Dla gruntu <oznaczenie_działki_rolnej> zgłoszonego w ramach wsparcia na zadrzewienie, suma powierzchni położenia gruntu w granicach działki referencyjnej jest niezgodna z powierzchnią całkowitą gruntu (wynikającą z geometrii). Może to wynikać z braku uzupełnienia danych gruntu w przypadku zgłoszenia rozbieżności.	Błąd pojawia się w przypadku, gdy łączna powierzchnia deklarowanego do przyznania pomocy gruntu, przekracza łączną powierzchnię całkowitą działki referencyjnej (ewidencyjnej), na której są deklarowane grunty do zadrzewienia.
ZAL3.86	Dla gruntu <oznaczenie_działki_rolnej> zgłoszonego w ramach systemów rolno-leśnych, suma powierzchni położenia gruntu w granicach działki referencyjnej jest niezgodna z powierzchnią całkowitą gruntu (wynikającą z geometrii). Może to wynikać z braku uzupełnienia danych gruntu w przypadku zgłoszenia rozbieżności.	Błąd pojawia się w przypadku, gdy łączna powierzchnia deklarowanego do przyznania wsparcia gruntu, przekracza łączną powierzchnię całkowitą działki referencyjnej (ewidencyjnej), na której są deklarowane grunty do systemów rolno-leśnych.
ZAL3.57	Dla gruntu <oznaczenie_działki_rolnej> zgłoszonego w ramach <i>Wsparcia na zwiększenie bioróżnorodności lasów prywatnych</i> nie wypełniono wszystkich obowiązkowych pól dla składowych. W przypadku, gdy wnioskodawca nie jest uprawniony do przyznania płatności w ramach danej składowej, wówczas należy dla niej wprowadzić wartość 0,00.	Błąd pojawia się w przypadku, gdy grunt zgłoszony w ramach wsparcia na zwiększenie bioróżnorodności lasów prywatnych, nie zawiera wypełnionych wszystkich pól dla składowych (wymagana jest wartość liczbowa lub 0,00).
ZAL3.58	Dla gruntu <oznaczenie_działki_rolnej> zgłoszonego w ramach wsparcia na zalesianie, nie wypełniono wszystkich obowiązkowych pól dla składowych. W przypadku, gdy rolnik nie jest uprawniony do przyznania płatności w ramach danej składowej, wówczas należy dla niej wprowadzić wartość 0,00.	Błąd pojawia się w przypadku, gdy grunt zgłoszony w ramach wsparcia na zalesianie, nie zawiera wypełnionych wszystkich pól dla składowych (wymagana jest wartość liczbowa lub 0,00).
ZAL3.59	Dla gruntu <oznaczenie_działki_rolnej> zgłoszonego w ramach wsparcia na zadrzewienie, nie wypełniono wszystkich obowiązkowych pól dla składowych. W przypadku, gdy rolnik nie jest uprawniony do przyznania płatności w ramach danej składowej,	Błąd pojawia się w przypadku, gdy grunt zgłoszony w ramach wsparcia na zadrzewienie, nie zawiera wypełnionych wszystkich pól dla składowych (wymagana jest wartość liczbowa lub 0,00).

	wówczas należy dla niej wprowadzić wartość 0,00.	
ZAL3.87	Dla gruntu <oznaczenie_działki_rolnej> zgłoszonego w ramach systemów rolno-leśnych, nie wypełniono wszystkich obowiązkowych pól dla składowych. W przypadku, gdy rolnik nie jest uprawniony do przyznania płatności w ramach danej składowej, wówczas należy dla niej wprowadzić wartość 0,00.	Błąd pojawia się w przypadku, gdy grunt zgłoszony w ramach systemów rolno-leśnych, nie zawiera wypełnionych wszystkich pól dla składowych (wymagana jest wartość liczbowo lub 0,00).
ZAL3.60	Dla gruntu <oznaczenie_działki_rolnej> zgłoszonego w ramach wsparcia na zwiększenie bioróżnorodności lasów prywatnych, istnieją położenia gruntu, wskazujące na identyfikator działki referencyjnej, która nie została zadeklarowana w gospodarstwie rolnym.	Błąd pojawia się w przypadku, gdy deklarowany do przyznania wsparcia grunt zawiera oznaczenie inwestycji zwiększającej bioróżnorodności lasów prywatnych (D, L, O, P, C, R) oraz został przypisany do niewłaściwego identyfikatora działki referencyjnej (ewidencyjnej) – identyfikatora, który nie został wprowadzony we wniosku.
ZAL3.61	Dla gruntu <oznaczenie_działki_rolnej> zgłoszonego w ramach wsparcia na zalesianie, istnieją położenia gruntu, wskazujące na identyfikator działki referencyjnej, która nie została zadeklarowana w gospodarstwie rolnym.	Błąd pojawia się w przypadku, gdy deklarowany do przyznania wsparcia grunt, został przypisany do niewłaściwego identyfikatora działki referencyjnej (ewidencyjnej) – identyfikatora, który nie został wprowadzony we wniosku.
ZAL3.62	Dla gruntu <oznaczenie_działki_rolnej> zgłoszonego w ramach wsparcia na zadrzewienie, istnieją położenia gruntu, wskazujące na identyfikator działki referencyjnej, która nie została zadeklarowana w gospodarstwie rolnym.	Błąd pojawia się w przypadku, gdy deklarowany do przyznania wsparcia grunt, został przypisany do niewłaściwego identyfikatora działki referencyjnej (ewidencyjnej) – identyfikatora, który nie został wprowadzony we wniosku.
ZAL3.88	Dla gruntu <oznaczenie_działki_rolnej> zgłoszonego w ramach systemów rolno-leśnych, istnieją położenia gruntu, wskazujące na identyfikator działki referencyjnej, która nie została zadeklarowana w gospodarstwie rolnym.	Błąd pojawia się w przypadku, gdy deklarowany do przyznania wsparcia grunt, został przypisany do niewłaściwego identyfikatora działki referencyjnej (ewidencyjnej) – identyfikatora, który nie został wprowadzony we wniosku.
ZAL3.63	Dla gruntu <oznaczenie_działki_rolnej> zadeklarowana suma powierzchni składowych <i>Przebudowa składu gatunkowego drzewostanu przez wprowadzenie drugiego piętra w warunkach korzystnych oraz na gruntach o nachyleniu terenu powyżej 12° dla położenia działki referencyjnej <id_działki_referencyjnej> jest różna od powierzchni tego położenia.</i>	Błąd pojawia się w przypadku, gdy suma powierzchni dla składowych inwestycji dotyczącej wprowadzenia drugiego piętra (D): w warunkach korzystnych oraz o nachyleniu powyżej 12° jest różna od łącznej powierzchni zadeklarowanej dla inwestycji dotyczącej wprowadzenia drugiego piętra (D).
ZAL3.64	Dla gruntu <oznaczenie_działki_rolnej> zadeklarowano składowe <i>Przebudowa składu gatunkowego drzewostanu przez wprowadzenie drugiego piętra w warunkach korzystnych oraz na gruntach o nachyleniu terenu powyżej 12° o powierzchni większej od 0,00 ha. W przypadku, gdy element inwestycji uprawiany jest w części na gruntach o nachyleniu terenu powyżej 12°, wówczas całą powierzchnię należy zadeklarować w ramach składowej o nachyleniu powyżej 12°.</i>	Błąd pojawia się w przypadku, błędnego zadeklarowania składowych powierzchni inwestycji dotyczącej wprowadzenia drugiego piętra (D) równocześnie: w warunkach korzystnych oraz na gruntach o nachyleniu terenu powyżej 12° (każda ze składowych powierzchni ma wartość większą niż 0,00 ha). W przypadku, gdy element inwestycji deklarowany jest w części na gruntach o nachyleniu terenu powyżej 12°, wówczas całą powierzchnię należy zadeklarować w ramach składowej o nachyleniu powyżej 12° (składowa dotycząca nachylenia powyżej 12° powinna być większa od 0,00 ha, a składowa dotycząca powierzchni w warunkach korzystnych powinna wynieść 0,00 ha).
ZAL3.65	Dla gruntu <oznaczenie_działki_rolnej> zadeklarowana suma powierzchni składowych <i>Przebudowa składu gatunkowego drzewostanu przez dolesianie luk lub odnowienie drzewostanu uszkodzonego na gruntach w warunkach korzystnych oraz na gruntach o nachyleniu terenu powyżej 12° dla położenia działki referencyjnej <id_działki_referencyjnej> jest różna od powierzchni tego położenia.</i>	Błąd pojawia się w przypadku, gdy suma powierzchni dla składowych inwestycji dotyczącej dolesienia luk (L) lub odnowienie drzewostanu uszkodzonego (O): w warunkach korzystnych oraz o nachyleniu powyżej 12° jest różna od łącznej powierzchni zadeklarowanej dla inwestycji dotyczącej dolesienia luk (L) lub odnowienie drzewostanu uszkodzonego (O).

ZAL3.66	Dla gruntu <oznaczenie_dzialki_rolnej> zadeklarowano składowe <i>Przebudowa składu gatunkowego drzewostanu przez dolesianie luk lub odnowienie drzewostanu uszkodzonego na gruntach w warunkach korzystnych oraz na gruntach o nachyleniu terenu powyżej 12° o powierzchni większej od 0,00 ha.</i> W przypadku, gdy element inwestycji uprawiany jest w części na gruntach o nachyleniu terenu powyżej 12° obszarze ze specyficznymi utrudnieniami, wówczas całą powierzchnię należy zadeklarować w ramach składowej o nachyleniu powyżej 12°.	Błąd pojawia się w przypadku, błędnego zadeklarowania składowych powierzchni inwestycji dotyczącej dolesienia luk (L) lub odnowienie drzewostanu uszkodzonego (O) równocześnie: w warunkach korzystnych oraz na gruntach o nachyleniu terenu powyżej 12° (każda ze składowych powierzchni ma wartość większą niż 0,00 ha). W przypadku, gdy element inwestycji deklarowany jest w części na gruntach o nachyleniu terenu powyżej 12°, wówczas całą powierzchnię należy zadeklarować w ramach składowej o nachyleniu powyżej 12° (składowa dotycząca nachylenia powyżej 12° powinna być większa od 0,00 ha, a składowa dotycząca powierzchni w warunkach korzystnych powinna wynieść 0,00 ha).
ZAL3.67	Dla gruntu <oznaczenie_dzialki_rolnej> zadeklarowana suma powierzchni składowych <i>Zróżnicowanie struktury drzewostanu przez wprowadzenie podszytu na gruntach w warunkach korzystnych oraz na gruntach o nachyleniu terenu powyżej 12°</i> dla położenia działki referencyjnej <id_dzialki_referencyjnej> jest różna od powierzchni tego położenia.	Błąd pojawia się w przypadku, gdy suma powierzchni dla składowych inwestycji dotyczącej wprowadzenia podszytu (P): w warunkach korzystnych oraz o nachyleniu powyżej 12° jest różna od łącznej powierzchni zadeklarowanej dla inwestycji dotyczącej wprowadzenia podszytu (P).
ZAL3.68	Dla gruntu <oznaczenie_dzialki_rolnej> zadeklarowano składowe <i>Zróżnicowanie struktury drzewostanu przez wprowadzenie podszytu na gruntach w warunkach korzystnych oraz na gruntach o nachyleniu terenu powyżej 12°</i> o powierzchni większej od 0,00 ha. W przypadku, gdy element inwestycji uprawiany jest w części na gruntach o nachyleniu terenu powyżej 12° obszarze ze specyficznymi utrudnieniami, wówczas całą powierzchnię należy zadeklarować w ramach składowej o nachyleniu powyżej 12°.	Błąd pojawia się w przypadku, błędnego zadeklarowania składowych powierzchni inwestycji dotyczącej wprowadzenia podszytu (P) równocześnie: w warunkach korzystnych oraz na gruntach o nachyleniu terenu powyżej 12° (każda ze składowych powierzchni ma wartość większą niż 0,00 ha). W przypadku, gdy element inwestycji deklarowany jest w części na gruntach o nachyleniu terenu powyżej 12°, wówczas całą powierzchnię należy zadeklarować w ramach składowej o nachyleniu powyżej 12° (składowa dotycząca nachylenia powyżej 12° powinna być większa od 0,00 ha, a składowa dotycząca powierzchni w warunkach korzystnych powinna wynieść 0,00 ha).
ZAL3.69	Dla gruntu <oznaczenie_dzialki_rolnej> zadeklarowana suma powierzchni składowych <i>Cięcia pielęgnacyjne na gruntach w warunkach korzystnych oraz na gruntach o nachyleniu terenu powyżej 12°</i> dla położenia działki referencyjnej <id_dzialki_referencyjnej> jest różna od powierzchni tego położenia.	Błąd pojawia się w przypadku, gdy suma powierzchni dla składowych inwestycji dotyczącej cięć pielęgnacyjnych (C): w warunkach korzystnych oraz o nachyleniu powyżej 12° jest różna od łącznej powierzchni zadeklarowanej dla inwestycji dotyczącej cięć pielęgnacyjnych (C).
ZAL3.75	Dla gruntu zgłoszonej w ramach wsparcia na zalesienie <oznaczenie_dzialki_rolnej> zadeklarowana suma powierzchni składowych w zakresie zalesiania w warunkach korzystnych oraz na gruntach o nachyleniu powyżej 12 stopni dla położenia działki referencyjnej <id_dzialki_referencyjnej> jest różna od powierzchni tego położenia.	Błąd pojawia się w przypadku, gdy suma powierzchni dla składowych w ramach wsparcia na zalesianie: w warunkach korzystnych oraz o nachyleniu powyżej 12° jest różna od łącznej powierzchni zadeklarowanej w ramach wsparcia na zalesienie.
ZAL3.76	Dla gruntu zgłoszonej w ramach wsparcia na zadrzewienie <oznaczenie_dzialki_rolnej> zadeklarowana suma powierzchni składowych w ramach zadrzewiania w warunkach korzystnych i na gruntach o nachyleniu terenu powyżej 12° dla położenia działki referencyjnej <id_dzialki_referencyjnej> jest różna od powierzchni tego położenia.	Błąd pojawia się w przypadku, gdy suma powierzchni dla składowych w ramach wsparcia na zadrzewienie: w warunkach korzystnych oraz o nachyleniu powyżej 12° jest różna od łącznej powierzchni zadeklarowanej w ramach wsparcia na zadrzewienie.

ZAL3.70	Dla gruntu <oznaczenie_dzialki_rolnej> zadeklarowano składowe Cięcia pielęgnacyjne <i>na gruntach w warunkach korzystnych oraz na gruntach o nachyleniu terenu powyżej 12°</i> o powierzchni większej od 0,00 ha. W przypadku, gdy element inwestycji uprawiany jest w części na gruntach o nachyleniu terenu powyżej 12°obszarze ze specyficznymi utrudnieniami, wówczas całą powierzchnię należy zadeklarować w ramach składowej o nachyleniu powyżej 12°.	Błąd pojawia się w przypadku, błędnego zadeklarowania składowych powierzchni inwestycji dotyczącej Cięć pielęgnacyjnych (C) równocześnie: w warunkach korzystnych oraz na gruntach o nachyleniu terenu powyżej 12° (każda ze składowych powierzchni ma wartość większą niż 0,00 ha). W przypadku, gdy element inwestycji deklarowany jest w części na gruntach o nachyleniu terenu powyżej 12°, wówczas całą powierzchnię należy zadeklarować w ramach składowej o nachyleniu powyżej 12° (składowa dotycząca nachylenia powyżej 12° powinna być większa od 0,00 ha, a składowa dotycząca powierzchni w warunkach korzystnych powinna wynieść 0,00 ha).
ZAL3.80	Dla gruntu działki rolnej <oznaczenie_dzialki_rolnej> zadeklarowano składowe Przebudowa składu gatunkowego drzewostanu przez wprowadzenie drugiego piętra w warunkach korzystnych oraz na gruntach o nachyleniu terenu powyżej 12°. Inwestycja nie jest położona na gruntach o nachyleniu terenu powyżej 12°, dlatego całą powierzchnię należy zadeklarować w ramach składowej „w warunkach korzystnych”.	Błąd pojawia się w przypadku, błędnego zadeklarowania składowych powierzchni inwestycji dotyczącej Przebudowy składu gatunkowego drzewostanu przez wprowadzenie drugiego piętra (D) równocześnie: w warunkach korzystnych oraz na gruntach o nachyleniu terenu powyżej 12° (każda ze składowych powierzchni ma wartość większą niż 0,00 ha). W przypadku, gdy element inwestycji deklarowany położony jest tylko na gruntach w warunkach korzystnych, wówczas całą powierzchnię należy zadeklarować na gruntach w warunkach korzystnych.
ZAL3.81	Dla gruntu <oznaczenie_dzialki_rolnej> zadeklarowano składowe Przebudowa składu gatunkowego drzewostanu przez dolesianie luk lub odnowienie drzewostanu uszkodzonego w warunkach korzystnych oraz na gruntach o nachyleniu terenu powyżej 12°. Inwestycja nie jest położona na gruntach o nachyleniu terenu powyżej 12°, dlatego całą powierzchnię należy zadeklarować w ramach składowej „w warunkach korzystnych”.	Błąd pojawia się w przypadku, błędnego zadeklarowania składowych powierzchni inwestycji dotyczącej Przebudowy składu gatunkowego drzewostanu przez dolesianie luk (L) lub odnowienie drzewostanu uszkodzonego (O) równocześnie: w warunkach korzystnych oraz na gruntach o nachyleniu terenu powyżej 12° (każda ze składowych powierzchni ma wartość większą niż 0,00 ha). W przypadku, gdy element inwestycji deklarowany położony jest tylko na gruntach w warunkach korzystnych, wówczas całą powierzchnię należy zadeklarować na gruntach w warunkach korzystnych.
ZAL3.82	Dla gruntu <oznaczenie_dzialki_rolnej> zadeklarowano składowe Zróżnicowanie struktury drzewostanu przez wprowadzenie podszytu w warunkach korzystnych oraz na gruntach o nachyleniu terenu powyżej 12°. Inwestycja nie jest położona na gruntach o nachyleniu terenu powyżej 12°, dlatego całą powierzchnię należy zadeklarować w ramach składowej „w warunkach korzystnych”.	Błąd pojawia się w przypadku, błędnego zadeklarowania składowych powierzchni inwestycji dotyczącej Zróżnicowania struktury drzewostanu przez wprowadzenie podszytu (P) równocześnie: w warunkach korzystnych oraz na gruntach o nachyleniu terenu powyżej 12° (każda ze składowych powierzchni ma wartość większą niż 0,00 ha). W przypadku, gdy element inwestycji deklarowany położony jest tylko na gruntach w warunkach korzystnych, wówczas całą powierzchnię należy zadeklarować na gruntach w warunkach korzystnych.
ZAL3.83	Dla gruntu <oznaczenie_dzialki_rolnej> zadeklarowano składowe Cięcia pielęgnacyjne <i>na gruntach w warunkach korzystnych oraz na gruntach o nachyleniu terenu powyżej 12°</i> . Inwestycja nie jest położona na gruntach o nachyleniu terenu powyżej 12°, dlatego całą powierzchnię należy zadeklarować w ramach składowej „w warunkach korzystnych”.	Błąd pojawia się w przypadku, błędnego zadeklarowania składowych powierzchni inwestycji dotyczącej Cięć pielęgnacyjnych (C) równocześnie: w warunkach korzystnych oraz na gruntach o nachyleniu terenu powyżej 12° (każda ze składowych powierzchni ma wartość większą niż 0,00 ha). W przypadku, gdy element inwestycji deklarowany położony jest tylko na gruntach w warunkach korzystnych, wówczas całą powierzchnię należy zadeklarować na gruntach w warunkach korzystnych.

ZAL3.71	Dla gruntu <oznaczenie_dzialki_rolnej> suma zadeklarowanych składowych <i>Założenie remizy</i> jest różna od 1,00.	Błąd pojawia się w przypadku, zadeklarowania na położeniu gruntu przeznaczonego pod inwestycję w polu „Ilość remiz” (zgodnie z oznaczeniem wskazanym w błędzie) więcej niż jednej remizy lub wprowadzona została wartości ułamkowa. W przypadku, gdy w planie inwestycji nadleśniczy zaplanował np. dwie remizy, każda z nich powinna zostać zadeklarowana na oddzielnym gruncie. W przypadku deklaracji jednej remizy na dwóch działkach referencyjnych należy zadeklarować wartość ułamkową zgodną z położeniem z dwóch działkach referencyjnych tak aby suma ułamka dała wartość 1,00.
ZAL3.72	Dla gruntu <oznaczenie_dzialki_rolnej> - zwiększenie bioróżnorodności lasów zadeklarowana suma wartości składowych Zabezpieczenie drzew repelentami, Zabezpieczenie drzew 3 palikami, Zabezpieczenie drzew wełną owczą, Zabezpieczenie drzew osłonkami dla położenia działki referencyjnej <id_dzialki_referencyjnej> jest większa niż powierzchnia deklarowana położenia.	Błąd pojawia się w przypadku, gdy na gruncie zadeklarowanym do zwiększenia bioróżnorodności lasów powierzchnia, na której zadeklarowano Zabezpieczenie drzew repelentami, Zabezpieczenie drzew 3 palikami, Zabezpieczenie drzew wełną owczą, Zabezpieczenie drzew osłonkami która jest większa niż powierzchnia zadeklarowana do wsparcia.
ZAL3.78	Dla gruntu zgłoszonego w ramach wsparcia na tworzenie zadrzewień śródpolnych <oznaczenie_dzialki_rolnej> zadeklarowana suma powierzchni zabezpieczenia drzew repelentami, zabezpieczenia drzew 3 palikami, zabezpieczenia wełną owczą oraz składowej Zabezpieczenie osłonkami dla położenia działki referencyjnej <id_dzialki_referencyjnej> jest różna od powierzchni tego położenia.	Błąd pojawia się w przypadku, gdy na gruncie zadeklarowanym do zadrzewień powierzchnia Zabezpieczenia drzew repelentami, Zabezpieczenia drzew 3 palikami, Zabezpieczenia drzew wełną owczą, Zabezpieczenia drzew osłonkami jest różna niż powierzchnia zadeklarowana do wsparcia.
ZAL3.73	Dla gruntu - elementu zwiększającego bioróżnorodność <idElementZwiekszajacyBioroznorodnosc> wskazano większą od 0,00 ha powierzchnię na gruntach o nachyleniu terenu powyżej 12°, a wg danych referencyjnych na działce <id_dzialki_referencyjnej> nie istnieje obszar o nachyleniu terenu powyżej 12°.	Błąd pojawia się w przypadku, gdy dla danego elementu zwiększającego bioróżnorodność zadeklarowano powierzchnię większą od 0,00 ha na gruntach o nachyleniu terenu powyżej 12°, a według danych referencyjnych (z ewidencji gruntów i budynków) na danej działce nie istnieje obszar o nachyleniu terenu powyżej 12°. Powierzchnia planowanego elementu zwiększającego bioróżnorodność powinna zostać zadeklarowana na gruntach w warunkach korzystnych.
ZAL3.74	Dla gruntu działki rolnej - elementu zwiększającego bioróżnorodność <idElementZwiekszajacyBioroznorodnosc> wskazano na wartość 0,00 ha powierzchnię na gruntach o nachyleniu terenu powyżej 12°, a wg danych referencyjnych na działce <id_dzialki_referencyjnej> istnieje obszar o nachyleniu powyżej 12°.	Błąd pojawia się w przypadku, gdy dla danego elementu zwiększającego bioróżnorodność zadeklarowano powierzchnię równą 0,00 ha na gruntach o nachyleniu terenu powyżej 12°, a według danych referencyjnych (z ewidencji gruntów i budynków) na danej działce istnieje obszar o nachyleniu terenu powyżej 12°. Powierzchnia planowanego elementu zwiększającego bioróżnorodność powinna zostać zadeklarowana na gruntach o nachyleniu terenu powyżej 12°.
ZAL3.75	Dla gruntu zgłoszonego w ramach wsparcia na zalesianie <oznaczenie_dzialki_rolnej> zadeklarowana suma powierzchni składowych w zakresie zalesiania w warunkach korzystnych oraz na gruntach o nachyleniu powyżej 12 stopni dla położenia działki referencyjnej <id_dzialki_referencyjnej> jest różna od powierzchni tego położenia.	Błąd pojawia się w przypadku, gdy zadeklarowana suma powierzchni składowych w zakresie zalesiania jest różna od powierzchni składowych w zakresie zalesiania w warunkach korzystnych oraz na gruntach o nachyleniu powyżej 12 stopni dla położenia działki referencyjnej według danych referencyjnych.
ZAL3.92	Dla gruntu- wsparcie na systemy rolno-leśne <oznaczenie_dzialki_rolnej> wskazano większą od 0,00 ha powierzchnię na gruntach o nachyleniu terenu powyżej 12°, a wg danych referencyjnych na działce <id_dzialki_referencyjnej> nie istnieje obszar o nachyleniu terenu powyżej 12°.	Błąd pojawia się w przypadku, gdy dla danego systemu rolno-leśnego zadeklarowano powierzchnię większą od 0,00 ha na gruntach o nachyleniu terenu powyżej 12°, a według danych referencyjnych (z ewidencji gruntów i budynków) na danej działce nie istnieje obszar o nachyleniu terenu powyżej 12°. Powierzchnia planowanego systemu rolno-

		leśnego powinna zostać zadeklarowana na gruntach w warunkach korzystnych.
ZAL3.93	Dla gruntu- wsparcie na systemy rolno-leśne <oznaczenie_dzialki_rolnej> wskazano na wartość 0,00 ha powierzchni na gruntach o nachyleniu terenu powyżej 12°, a wg danych referencyjnych na działce <id_dzialki_referencyjnej> istnieje obszar o nachyleniu powyżej 12°.	Błąd pojawia się w przypadku, gdy dla danego systemu rolno-leśnego zadeklarowano powierzchnię równą 0,00 ha na gruntach o nachyleniu terenu powyżej 12°, a według danych referencyjnych (z ewidencji gruntów i budynków) na danej działce istnieje obszar o nachyleniu terenu powyżej 12°. Powierzchnia planowanego systemu rolno-leśnego powinna zostać zadeklarowana na gruntach o nachyleniu terenu powyżej 12°
ZAL3.94	Dla gruntu zgłoszonego w ramach wsparcia na zalesianie <oznaczenie_dzialki_rolnej> wskazano na wartość 0,00 ha powierzchni na gruntach o nachyleniu terenu powyżej 12°, a wg danych referencyjnych na działce <id_dzialki_referencyjnej> istnieje obszar o nachyleniu powyżej 12°. W przypadku, gdy zalesienie jest położone przynajmniej w części na gruntach o nachyleniu terenu powyżej 12°, wówczas całą powierzchnię należy zadeklarować w ramach składowej „na gruntach o nachyleniu terenu powyżej 12°	Błąd pojawia się w przypadku, gdy do wsparcia na zalesianie zadeklarowano powierzchnię równą 0,00 ha na gruntach o nachyleniu terenu powyżej 12°, a według danych referencyjnych (z ewidencji gruntów i budynków) na danej działce istnieje obszar o nachyleniu terenu powyżej 12°. Powierzchnia planowanego wsparcia na zalesianie powinna zostać zadeklarowana na gruntach o nachyleniu terenu powyżej 12°
ZAL3.95	Dla gruntu zgłoszonego w ramach wsparcia na zalesianie <oznaczenie_dzialki_rolnej> wskazano większą od 0,00 ha powierzchnię na gruntach o nachyleniu terenu powyżej 12°, a wg danych referencyjnych na działce <id_dzialki_referencyjnej> nie istnieje obszar o nachyleniu terenu powyżej 12°.	Błąd pojawia się w przypadku, gdy do wsparcia na zalesianie zadeklarowano powierzchnię większą od 0,00 ha na gruntach o nachyleniu terenu powyżej 12°, a według danych referencyjnych (z ewidencji gruntów i budynków) na danej działce nie istnieje obszar o nachyleniu terenu powyżej 12°. Powierzchnia planowanego wsparcia na zalesianie powinna zostać zadeklarowana na gruntach w warunkach korzystnych.
ZAL3.96	Dla gruntu zgłoszonego w ramach wsparcia na zadrzewianie <oznaczenie_dzialki_rolnej> wskazano na wartość 0,00 ha powierzchni na gruntach o nachyleniu terenu powyżej 12°, a wg danych referencyjnych na działce <id_dzialki_referencyjnej> istnieje obszar o nachyleniu powyżej 12°. W przypadku, gdy zadrzewienie jest położone przynajmniej w części na gruntach o nachyleniu terenu powyżej 12°, wówczas całą powierzchnię należy zadeklarować w ramach składowej „na gruntach o nachyleniu terenu powyżej 12°	Błąd pojawia się w przypadku, gdy do wsparcia na zadrzewianie zadeklarowano powierzchnię równą 0,00 ha na gruntach o nachyleniu terenu powyżej 12°, a według danych referencyjnych (z ewidencji gruntów i budynków) na danej działce istnieje obszar o nachyleniu terenu powyżej 12°. Powierzchnia planowanego wsparcia na zadrzewianie powinna zostać zadeklarowana na gruntach o nachyleniu terenu powyżej 12°
ZAL3.97	Dla gruntu zgłoszonego w ramach wsparcia na zadrzewianie <oznaczenie_dzialki_rolnej> wskazano większą od 0,00 ha powierzchnię na gruntach o nachyleniu terenu powyżej 12°, a wg danych referencyjnych na działce <id_dzialki_referencyjnej> nie istnieje obszar o nachyleniu terenu powyżej 12°.	Błąd pojawia się w przypadku, gdy do wsparcia na zadrzewianie zadeklarowano powierzchnię większą od 0,00 ha na gruntach o nachyleniu terenu powyżej 12°, a według danych referencyjnych (z ewidencji gruntów i budynków) na danej działce nie istnieje obszar o nachyleniu terenu powyżej 12°. Powierzchnia planowanego wsparcia na zadrzewianie powinna zostać zadeklarowana na gruntach w warunkach korzystnych.
ZAL3.89	Dla gruntu <oznaczenie_dzialki_rolnej> zadeklarowana suma powierzchni składowych Założenie strefy ekotonowej na obrzeżach lasu dla położenia działki referencyjnej <id_dzialki_referencyjnej> jest różna od powierzchni tego położenia.	Błąd pojawia się w przypadku, gdy składowa „Kształtowanie ekotonu na obrzeżach lasu” jest różna od łącznej powierzchni inwestycji ekotonu (E) wyrysowanej na stronie MAPA.
ZAL3.90	Dla gruntu <oznaczenie_dzialki_rolnej> - wsparcie na systemy rolno-leśne zadeklarowana suma wartości składowych Zabezpieczenie repelentami, Zabezpieczenie 3 palikami, Zabezpieczenie wełną owczą oraz Zabezpieczenie osłonkami dla położenia działki referencyjnej <id_dzialki_referencyjnej> jest różna niż powierzchnia deklarowana położenia.	Błąd pojawia się w przypadku, gdy zadeklarowana powierzchnia gruntu do wsparcia na systemy rolno-leśne, na której zadeklarowano Zabezpieczenie drzew repelentami, Zabezpieczenie drzew 3 palikami, Zabezpieczenie drzew wełną owczą, Zabezpieczenie drzew osłonkami jest różna niż powierzchnia zadeklarowana do wsparcia.

ZAL3.102	Dla gruntu zgłoszonego w ramach wsparcia na zalesienie <oznaczenie_dzialki_rolnej> zadeklarowana suma wartości składowych Zabezpieczenie repelentami, Zabezpieczenie 3 palikami, Zabezpieczenie wełną owczą oraz Zabezpieczenie osłonkami dla położenia działki referencyjnej <id_dzialki_referencyjnej> jest większa niż powierzchnia deklarowana położenia.	Błąd pojawia się w przypadku, gdy zadeklarowana powierzchnia gruntu do wsparcia na zalesiania, na której zadeklarowano Zabezpieczenie drzewek repelentami, Zabezpieczenie drzewek 3 palikami, Zabezpieczenie drzewek wełną owczą, Zabezpieczenie drzewek osłonkami jest większa niż powierzchnia zadeklarowana do wsparcia.
ZAL3.98	Łączna powierzchnia zgłoszona we wniosku w ramach wnioskowania ZGR2327 - Zalesianie gruntów rolnych 23/27 przekracza 40 ha.	Błąd pojawia się w przypadku, gdy łączna powierzchnia gruntów zgłoszonych w jednym wniosku w ramach wsparcia do zalesiania, jest większa niż powierzchnia maksymalna uprawniona do otrzymania wsparcia w jednym roku - 40 ha. W przypadku tego błędu, realizację interwencji należy rozłożyć na kilka lat wnioskowana (w kolejnym roku otwarty jest limit 40 ha dla jednego wnioskodawcy).
ZAL3.99	Łączna powierzchnia zgłoszona we wniosku w ramach wnioskowania TZS2327 - Tworzenie zadrzewień śródpolnych 23/27 przekracza 40 ha.	Błąd pojawia się w przypadku, gdy łączna powierzchnia gruntów zgłoszonych w jednym wniosku w ramach wsparcia do zadrzewienia, jest większa niż powierzchnia maksymalna uprawniona do otrzymania wsparcia w jednym roku - 40 ha. W przypadku tego błędu, realizację interwencji należy rozłożyć na kilka lat wnioskowana (w kolejnym roku otwarty jest limit 40 ha dla jednego wnioskodawcy).
ZAL3.100	Łączna powierzchnia zgłoszona we wniosku w ramach wnioskowania SRL2327 - Zakładanie systemów rolno-leśnych 23/27 przekracza 40 ha.	Błąd pojawia się w przypadku, gdy łączna powierzchnia gruntów zgłoszonych w jednym wniosku w ramach wsparcia do zakładanie systemów rolno-leśnych, jest większa niż powierzchnia maksymalna uprawniona do otrzymania wsparcia w jednym roku - 40 ha. W przypadku tego błędu, realizację interwencji należy rozłożyć na kilka lat wnioskowana (w kolejnym roku dostępny jest limit 40 ha dla jednego wnioskodawcy).
ZAL3.101	Łączna powierzchnia zgłoszona we wniosku w ramach wnioskowania ZBL2327 - Zwiększanie bioróżnorodności lasów prywatnych 23/27 przekracza 40 ha.	Błąd pojawia się w przypadku, gdy łączna powierzchnia gruntów zgłoszonych w jednym wniosku w ramach zwiększania bioróżnorodności lasów prywatnych, jest większa niż powierzchnia maksymalna uprawniona do otrzymania wsparcia w jednym roku - 40 ha. W przypadku tego błędu, realizację interwencji należy rozłożyć na kilka lat wnioskowana (w kolejnym roku dostępny jest limit 40 ha dla jednego wnioskodawcy).
ZAL3.39	Dla gruntu <oznaczenie_dzialki_rolnej> zadeklarowano dla położenia działki referencyjnej <id_dzialki_referencyjnej> remizę, natomiast nie uzupełniono składowej dla obowiązkowego w takim przypadku grodzenia remiz.	Błąd pojawia się w przypadku, gdy na działce referencyjnej (ewidencyjnej) zadeklarowano remizę, ale wprowadzono obowiązkowego w takim przypadku długości grodzenia remizy siatką metalową o wysokości minimum 2 m.
ZAL3.108	W Twoim wniosku zdefiniowano więcej niż jedną uprawę SRL2327, przy czym uprawy te nie stanowią zwartego kompleksu. W takim przypadku należy zadeklarować je w odrębnych wnioskach.	Błąd pojawia się w przypadku w przypadku, gdy zadeklarowane w jednym wniosku uprawy SRL2327 są oddalone od siebie o więcej niż 2 m.
ZAL3.109	W Twoim wniosku zdefiniowano więcej niż jedną uprawę TZS2327, przy czym uprawy te nie stanowią zwartego kompleksu. W takim przypadku należy zadeklarować je w odrębnych wnioskach.	Błąd pojawia się w przypadku, gdy zadeklarowane w jednym wniosku uprawy TZS2327 są oddalone od siebie o więcej niż 2 m.

ZAL3.110	Dla gruntu – wsparcie na systemy rolno-leśne na gruntach ornych <oznaczenie_działki_rolnej> nie zadeklarowano, w ramach żadnej grupy rzędów drzew i krzewów zdefiniowanych na działce, co najmniej dwóch rzędów drzew i krzewów.	Błąd pojawia się w przypadku, gdy na wyrysowanej działce na gruntach ornych w ramach wsparcia do zakładanie systemów rolno-leśnych nie wyrysowano co najmniej dwóch rzędów drzew i krzewów w jednej grupie (pojedynczych lub podwójnych/potrójnych). Na działce należy wyrysować co najmniej dwa rzędy nasadzeń drzew i krzewów (pojedynczych lub podwójnych/potrójnych) pomiędzy którymi będzie pas gruntu użytkowany rolniczo o szerokości od 10 do 50 m.
ZAL3.111	Szerokość gruntu przeznaczanego do zadrzewienia <oznaczenie_działki_rolnej> przekracza maksymalną wartość 20 m.	Błąd pojawia się w przypadku, gdy łączna powierzchnia gruntów zgłoszonych w ramach wsparcia do zadrzewienia w jednym wniosku jest większa niż 0,5 ha a szerokość zadrzewienia przekracza 20 m. W przypadku zadrzewień od 0,1 do 0,5 ha szerokość zadrzewienia jest dowolna, natomiast dla zadrzewień o powierzchni powyżej 0,5 ha maksymalna szerokości wynosi 20 m.
ZAL3.112	Szerokość gruntu przeznaczanego do zalesienia <oznaczenie_działki_rolnej> nie jest większa niż 20 m. Wymóg minimalnej szerokości powyżej 20 m dotyczy upraw, które nie przylegają do lasu lub obszaru zalesionego.	Błąd pojawia się w przypadku, gdy w ramach wsparcia do zalesienia szerokość deklarowanej działki nie przekracza 20 m. Gdy deklarowana działka przylega do lasu lub obszaru zalesionego warunek szerokości nie jest konieczny. Warto sprawdzić Listę kontrolną do Planu zalesienia, gdzie Nadleśniczy weryfikuje ten warunek w terenie. Gdy deklarowana działka przylega do lasu lub obszaru zalesionego należy wysłać wniosek z błędem.

Błędy dotyczące Załączników.

Kod błędu	Komunikat błędu	Reguła wywołania błędu
ZAL4.10	Zaznaczono wnioskowanie o przyznanie wsparcia na zwiększenie bioróżnorodności lasów prywatnych, a nie dołączono wymaganego załącznika – planu inwestycji zwiększających bioróżnorodność lasów prywatnych.	Błąd pojawia się w przypadku, gdy do wniosku o przyznanie wsparcia na zwiększenie bioróżnorodności lasów prywatnych, nie został dołączony obowiązkowy załącznik - planu inwestycji.
ZAL4.8	Zaznaczono wnioskowanie o przyznanie wsparcia na zalesianie, a nie dołączono wymaganego załącznika – planu zalesienia.	Błąd pojawia się w przypadku, gdy do wniosku o przyznanie wsparcia na zalesianie, nie został dołączony obowiązkowy załącznik - plan zalesienia.
ZAL4.11	Zaznaczono wnioskowanie o przyznanie wsparcia na zalesianie, a nie wskazano numeru księgi wieczystej dla działki referencyjnej, na której zadeklarowano grunt do zalesienia oraz nie dołączono wymaganego w takiej sytuacji załącznika „Dokument potwierdzający własność gruntów przeznaczonych do wykonania zalesienia”.	Błąd pojawia się w przypadku, gdy do wniosku o przyznanie wsparcia na zalesianie, nie został dołączony obowiązkowy załącznik - Dokument potwierdzający własność gruntów przeznaczonych do wykonania zalesienia oraz również nie uzupełniono numeru księgi wieczystej. W przypadku uzupełnienia dokumentu potwierdzającego własność błąd znika.
ZAL4.12	Zaznaczono wnioskowanie o wsparcie na wykonanie zadrzewienia, a nie wskazano numeru księgi wieczystej dla działki referencyjnej, na której zadeklarowano grunt do zadrzewienia oraz nie dołączono wymaganego w takiej sytuacji załącznika - „Dokumenty potwierdzające własność gruntów przeznaczonych do wykonania zadrzewień śródpolnych”.	Błąd pojawia się w przypadku, gdy do wniosku o przyznanie wsparcia na zadrzewienie, nie został dołączony obowiązkowy załącznik - Dokumenty potwierdzające własność gruntów przeznaczonych do wykonania zadrzewień śródpolnych oraz również nie uzupełniono numeru księgi wieczystej. W przypadku uzupełnienia dokumentu potwierdzającego własność, błąd znika.


ZAL4.13	Zaznaczono wnioskowanie o przyznanie wsparcia na zwiększenie bioróżnorodności lasów prywatnych, a nie wskazano numeru księgi wieczystej dla działki referencyjnej, na której zadeklarowano element zwiększający bioróżnorodność lasów oraz nie dołączono wymaganego w takiej sytuacji załącznika „Dokumenty potwierdzające własność gruntów, na których będzie wykonywana inwestycja zwiększająca bioróżnorodność lasów”.	Błąd pojawia się w przypadku, gdy do wniosku o przyznanie wsparcia na zwiększenie bioróżnorodności lasów prywatnych, nie został dołączony obowiązkowy załącznik - Dokumenty potwierdzające własność gruntów, na których będzie wykonywana inwestycja zwiększająca bioróżnorodność lasów oraz również nie uzupełniono numeru księgi wieczystej. W przypadku uzupełnienia dokumentu potwierdzającego własność, błąd znika.
ZAL4.14	Zaznaczono wnioskowanie o przyznanie wsparcia na zakładanie systemów rolno-leśnych, a nie wskazano numeru księgi wieczystej dla działki referencyjnej, na której zadeklarowano nasadzenie rolno-leśne oraz nie dołączono wymaganego w takiej sytuacji załącznika „Dokumenty potwierdzające własność gruntów, na których będą zakładane systemy rolno-leśne”.	Błąd pojawia się w przypadku, gdy do wniosku o przyznanie wsparcia na zakładanie systemów rolno-leśnych, nie został dołączony obowiązkowy załącznik - Dokumenty potwierdzające własność gruntów, na których będą zakładane systemy rolno-leśne oraz również nie uzupełniono numeru księgi wieczystej. W przypadku uzupełnienia dokumentu potwierdzającego własność, błąd znika.
ZAL4.15	Dołączony załącznik < nazwa typu załącznika > nie zawiera wymaganego podpisu osoby trzeciej lub innych wymaganych elementów.	Błąd pojawia się w przypadku, gdy do wniosku na stronie WNIOSEK w sekcji „Załączniki”, przy załączonym dokumencie nie został odznaczony checkbox – „Czy załącznik zawiera wymagane elementy/podpisy”

Zakres Zatwierdzanie wniosku

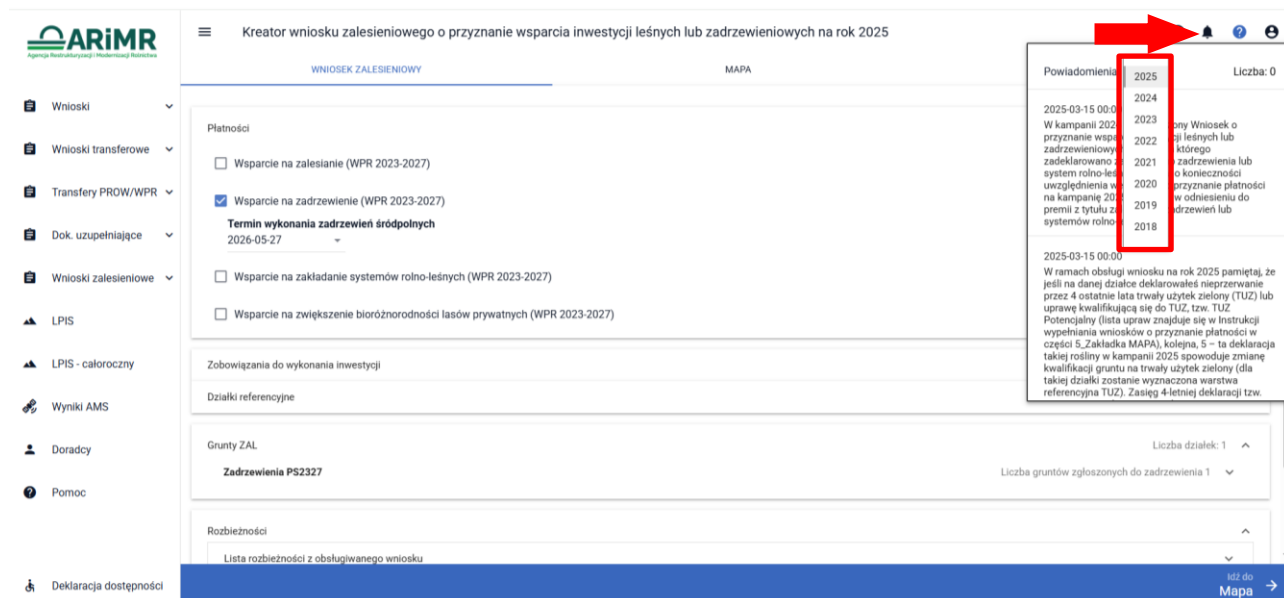
Kod błędu	Komunikat błędu	Reguła wywołania błędu
ZAL5.4	Element zwiększający bioróżnorodność lasów <idElementuZwiekszajacegoBioroznorodnosc> przecina się z innymi geometriami zdefiniowanymi w ramach innych wniosków o przyznanie wsparcia inwestycji leśnych lub zadrzewieniowych (błąd kontroli krzyżowej).	Błąd pojawia się w przypadku, gdy zadeklarowane na danej działce referencyjnej (ewidencyjnej) inwestycje zwiększające bioróżnorodność lasów (D, L, O, P, C, R, E), przecinają się (krzyżują) z inwestycjami zwiększającymi bioróżnorodności lasów prywatnych lub z gruntem przeznaczonym do zalesienia lub do zadrzewienia lub do założenia systemu rolno-leśnego, zadeklarowanymi w innych wnioskach o przyznanie wsparcia inwestycji leśnych lub zadrzewieniowych (złożonych przez danego wnioskodawcę, lub inne podmioty).
ZAL5.5	Grunt do zalesienia <idGruntuDoZalesienia2327> przecina się z innymi geometriami zdefiniowanymi w ramach innych wniosków o przyznanie wsparcia inwestycji leśnych lub zadrzewieniowych (błąd kontroli krzyżowej).	Błąd pojawia się w przypadku, gdy grunt przeznaczony do zalesienia na danej działce referencyjnej (ewidencyjnej), przecina się (krzyżuje) z gruntem przeznaczonym do zalesienia lub do zadrzewienia lub do założenia systemu rolno-leśnego lub zwiększania bioróżnorodności lasów prywatnych zadeklarowanym w innych wnioskach o przyznanie wsparcia inwestycji leśnych lub zadrzewieniowych (złożonych przez danego wnioskodawcę, lub inne podmioty).
ZAL5.6	Grunt do zadrzewienia <idGruntuDoZadrzewienia2327> przecina się z innymi geometriami zdefiniowanymi w ramach innych wniosków o przyznanie wsparcia inwestycji leśnych lub zadrzewieniowych (błąd kontroli krzyżowej).	Błąd pojawia się w przypadku, gdy grunt przeznaczony do zadrzewienia na danej działce referencyjnej (ewidencyjnej), przecina się (krzyżuje) z gruntem przeznaczonym do zadrzewienia lub do założenia systemu rolno-leśnego lub zwiększania bioróżnorodności lasów prywatnych zadeklarowanym w innych wnioskach o przyznanie wsparcia inwestycji leśnych lub zadrzewieniowych (złożonych przez danego wnioskodawcę, lub inne podmioty).
ZAL5.7	Powierzchnia gruntu przeznaczonego do założenia systemu rolno-leśnego na gruntach ornych <idNasadzenieRolnoLesne> przecina się z innymi geometriami zdefiniowanymi w ramach innych wniosków o przyznanie wsparcia inwestycji leśnych lub zadrzewieniowych (błąd kontroli krzyżowej).	Błąd pojawia się w przypadku, gdy grunt przeznaczony do założenia systemu rolno-leśnego na gruntach ornych na danej działce referencyjnej (ewidencyjnej), przecina się (krzyżuje) z gruntem przeznaczonym do zadrzewienia lub do zalesienia lub do założenia systemu rolno-leśnego lub zwiększania bioróżnorodności lasów prywatnych zadeklarowanym w innych wnioskach o przyznanie wsparcia inwestycji leśnych lub zadrzewieniowych (złożonych przez danego wnioskodawcę, lub inne podmioty).

ZAL5.8	Powierzchnia gruntu przeznaczonego do założenia systemu rolno-leśnego na TUZ <idNasadzenieRolnoLesneTUZ> przecina się z innymi geometriami zdefiniowanymi w ramach innych wniosków o przyznanie wsparcia inwestycji leśnych lub zadrzewieniowych (błąd kontroli krzyżowej).	Błąd pojawia się w przypadku, gdy grunt przeznaczony do założenia systemu rolno-leśnego na TUZ na danej działce referencyjnej (ewidencyjnej), przecina się (krzyżuje) z gruntem przeznaczonym do zadrzewienia lub do zalesienia lub do założenia systemu rolno-leśnego lub zwiększania bioróżnorodności lasów prywatnych zadeklarowanym w innych wnioskach o przyznanie wsparcia inwestycji leśnych lub zadrzewieniowych (złożonych przez danego wnioskodawcę, lub inne podmioty)
AL5.9	Łączna powierzchnia gruntów zadeklarowana w bieżącej kampanii w Twoich wnioskach w ramach Wsparcia na zalesianie (WPR 2023-2027) przekracza limit 40 ha.	Błąd pojawia się w przypadku, gdy łączna powierzchnia gruntów zgłoszonych we wszystkich wnioskach w ramach wsparcia do zalesiania, jest większa niż powierzchnia maksymalna uprawniona do otrzymania wsparcia w jednym roku - 40 ha. W przypadku tego błędu, realizację interwencji należy rozłożyć na kilka lat wnioskowana (w kolejnym roku otwarty jest limit 40 ha dla jednego wnioskodawcy).
ZAL5.10	Łączna powierzchnia gruntów zadeklarowana w bieżącej kampanii w Twoich wnioskach w ramach Wsparcia na zadrzewienie (WPR 2023-2027) przekracza limit 40 ha.	Błąd pojawia się w przypadku, gdy łączna powierzchnia gruntów zgłoszonych we wszystkich wnioskach w ramach wsparcia do zadrzewienia, jest większa niż powierzchnia maksymalna uprawniona do otrzymania wsparcia w jednym roku - 40 ha. W przypadku tego błędu, realizację interwencji należy rozłożyć na kilka lat wnioskowana (w kolejnym roku otwarty jest limit 40 ha dla jednego wnioskodawcy).
ZAL5.11	Łączna powierzchnia gruntów zadeklarowana w bieżącej kampanii w Twoich wnioskach w ramach Wsparcia na zakładanie systemów rolno-leśnych (WPR 2023-2027) przekracza limit 40 ha.	Błąd pojawia się w przypadku, gdy łączna powierzchnia gruntów zgłoszonych we wszystkich wnioskach w ramach wsparcia do zakładania systemów rolno-leśnych, jest większa niż powierzchnia maksymalna uprawniona do otrzymania wsparcia w jednym roku - 40 ha. W przypadku tego błędu, realizację interwencji należy rozłożyć na kilka lat wnioskowana (w kolejnym roku dostępny jest limit 40 ha dla jednego wnioskodawcy).
ZAL5.12	Łączna powierzchnia gruntów zadeklarowana w bieżącej kampanii w Twoich wnioskach w ramach Wsparcia na zwiększanie bioróżnorodności lasów prywatnych (WPR 2023-2027) przekracza limit 40 ha.	Błąd pojawia się w przypadku, gdy łączna powierzchnia gruntów zgłoszonych we wszystkich wnioskach w ramach zwiększania bioróżnorodności lasów prywatnych, jest większa niż powierzchnia maksymalna uprawniona do otrzymania wsparcia w jednym roku - 40 ha. W przypadku tego błędu, realizację interwencji należy rozłożyć na kilka lat wnioskowana (w kolejnym roku dostępny jest limit 40 ha dla jednego wnioskodawcy).

11. Powiadomienia – ARiMR podpowiada istotne informacje.

Pod ikonką Powiadomienia , ARiMR przygotowała dla podmiotów ubiegających się o przyznanie wsparcia ważne informacje.

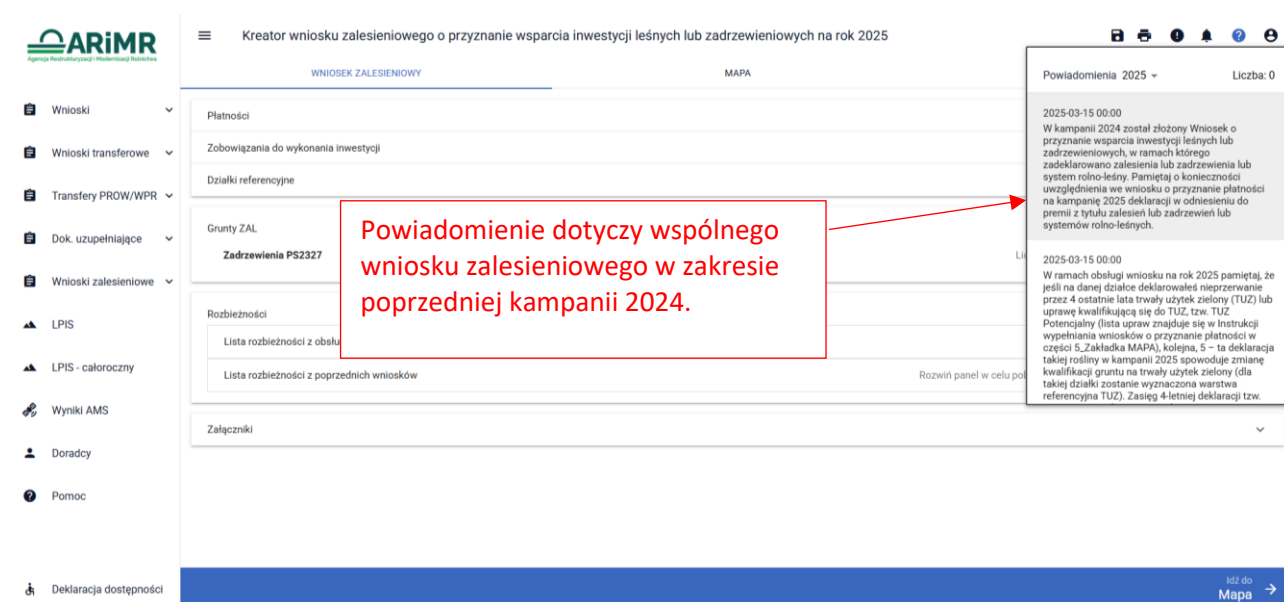
Dla każdego roku składania wniosków znajdują się powiadomienia specyficzne tylko dla danego roku. Należy zwrócić szczególną uwagę czy powiadomienia dotyczą obecnego roku kampanii składania wniosków.



The screenshot shows the ARiMR application interface for creating an application for investment support in 2025. A notification dropdown menu is open, showing a list of notifications. The notification for 2025 is highlighted with a red box and an arrow pointing to the notification bell icon. The notification text reads: "W ramach obsługi wniosku na rok 2025 pamiętaj, że jeśli na danej działce deklarowałeś nieprzerwanie przez 4 ostatnie lata trwały użytk zielony (TUZ) lub uprawę kwalifikującą się do TUZ, tzw. TUZ Potencjalny (lista upraw znajduje się w Instrukcji wypełniania wniosków o przyznanie płatności w części 5, zakładka MAPA), kolejna, 5 - ta deklaracja takiej rośliny w kampanii 2025 spowoduje zmianę kwalifikacji gruntu na trwały użytk zielony (dla takiej działki zostanie wyznaczona warstwa referencyjna TUZ). Zasięg 4-letniej deklaracji tzw."

informacja dla podmiotów ubiegający się przyznanie wsparcia na kampanię 2025, przypomina, że wnioskodawca w ubiegłej kampanii 2024 również wnioskował o przyznanie wsparcia na zalesianie lub zadrzewienie lub do założenia systemu rolno-leśnego i ma w obecnej kampanii 2025 możliwość uzyskania premii z tytułu zalesień, zadrzewień lub systemów rolno-leśnych. W celu otrzymania premii należy złożyć wniosek o przyznanie płatności. Szczegółowe zasady składania wniosków o przyznanie premii zostały opisane w instrukcji „15. Deklaracja do płatności zalesieniowych”.

<https://www.gov.pl/web/arimr/instrukcja-wypelniania-wniosku-w-ewniosekplus>



The screenshot shows the ARiMR application interface for creating an application for investment support in 2025. A notification dropdown menu is open, showing a list of notifications. The notification for 2025 is highlighted with a red box and an arrow pointing to the notification bell icon. The notification text reads: "Powiadomienie dotyczy wspólnego wniosku zalesieniowego w zakresie poprzedniej kampanii 2024."

Gdy pojawi się powiadomienie dotyczące wspólnego wniosku zalesieniowego w zakresie poprzedniej kampanii 2024, podmiot ubiegający się o płatności posiada następujące możliwości:

- w przypadku, gdy w kampanii 2024 wnioskodawca ubiegał się o przyznanie wsparcia na zalesianie (ZGR) to w kampanii 2025, po złożeniu oświadczenia o wykonaniu zalesienia może we wniosku o przyznanie płatności do zadeklarowania premii pielęgnacyjnej i premii zalesieniowej (WPR 2023-2027) (ZGR2327K);
- w przypadku, gdy w kampanii 2024 wnioskodawca ubiegał się o przyznanie wsparcia na zadrzewienie (TZS) to w kampanii 2025, po złożeniu oświadczenia o wykonaniu zadrzewienia może we wniosku o przyznanie płatności do zadeklarowania premii z tytułu zadrzewień (WPR 2023-2027) (TZS2327K).
- w przypadku, gdy w kampanii 2024 wnioskodawca ubiegał się o przyznanie wsparcia na założenie systemu rolno-leśnego (SRL) to w kampanii 2025, po złożeniu oświadczenia o wykonaniu systemu rolno-leśnego może we wniosku o przyznanie płatności do zadeklarowania premii z tytułu systemów rolno-leśnych (WPR 2023-2027) (SRL2327K).

Widok wniosku o przyznanie płatności z zaznaczonymi premiami rocznymi:

The screenshot shows the ARiMR web interface for creating a 2025 payment application. The title is 'Kreator wniosku o płatności 2025'. The left sidebar has 'Wnioski' selected. The main content area is titled 'Płatności rolno-środowiskowe' and includes several sections:

- Płatności rolno-środowiskowo-klimatyczne**: Three unchecked options for different types of commitments.
- Płatności zalesieniowe**: A list of checked options, including 'Premia z tytułu systemów rolno-leśnych (WPR 2023-2027) (SRL2327K)', 'Premia pielęgnacyjna i zalesieniowa (WPR 2023-2027) (ZGR2327K)', and 'Premia z tytułu zadrzewień (WPR 2023-2027) (TZS2327K)'. These three are highlighted with a red box.
- Przejęcie zobowiązań PROW 2014-2020**: Two unchecked options.
- Przejęcie zobowiązań WPR 2023-2027**: One unchecked option.

 A red arrow points to the 'Wnioski' menu item, and a red box highlights the selected premium options.

W przypadku, gdy po złożeniu wniosku o przyznanie wsparcia inwestycji leśnych lub zadrzewieniowych, wnioskodawca będzie miał założone zadania do wykonania zdjęć geotagowanych, w panelu powiadomień pojawia się informacja o przesłaniu zdjęć przy pomocy aplikacji Mobilna ARiMR.

The screenshot shows the ARiMR web interface for creating a 2025 investment application. The title is 'Kreator wniosku zalesieniowego o przyznanie wsparcia inwestycji leśnych lub zadrzewieniowych na rok 2025'. The left sidebar has 'Wnioski' selected. The main content area is titled 'WNIOSEK ZALESIENIOWY' and includes:

- Płatności**: Four unchecked options for different types of support.
- Działki referencyjne**: A section for reference plots.
- Grunty ZAL**: A section for agricultural land.
- Rozbieżności**: A section for discrepancies.
- Załączniki**: A section for attachments.

 On the right, a notification panel displays a message from 2025-03-15 00:00 and a message from 2025-02-15 10:16. The 10:16 message is highlighted with a red box and reads: 'W trakcie obsługi wniosek o przyznanie pomocy (Zalesianie gruntów rolnych (WPR 2023-2027)) na rok 2025 dnia 15-02-2025 wystosowano prośbę o przesłanie dodatkowych informacji za pośrednictwem darmowej aplikacji na smartphona Mobilna ARiMR.'

We wniosku o przyznanie wsparcia inwestycji leśnych lub zadrzewieniowych widoczne są wszystkie powiadomienia, również dotyczące wniosku o przyznanie płatności lub wniosku o wypłatę płatności na zalesianie gruntów rolnych 2004-2006.

ARiMR Agencja Restrukturyzacji i Modernizacji Rolnictwa

Kreator wniosku zalesieniowego o przyznanie wsparcia inwestycji leśnych lub zadrzewieniowych na rok 2025

WNIOSEK ZALESIENIOWY MAPA

Płatności

- Wsparcie na zalesianie (WPR 2023-2027)
Termin wykonania zalesienia określony w planie zalesienia
Wybierz datę
- Wsparcie na zadrzewienie (WPR 2023-2027)
- Wsparcie na zakładanie systemów rolno-leśnych (WPR 2023-2027)
- Wsparcie na zwiększenie bioróżnorodności lasów prywatnych (WPR 2023-2027)

Działki referencyjne

- Grunty ZAL
- Rozbieżności
- Załączniki

Powiadomienia 2025 - Liczba: 0

2025-05-26 00:00
Premia zalesieniowa w ramach PROW 2004 – 2006, jest wypłacana corocznie przez okres 20 lat, począwszy od dnia wykonania zalesienia. Składając wniosek o wypłatę pomocy na zalesianie gruntów rolnych (PROW 2004 – 2006) na rok 2025, należy usunąć decyzje 0046-2006-003785, 0183-2006-018065 dotyczące spraw, w których brak jest już uprawnień do premii zalesieniowej.

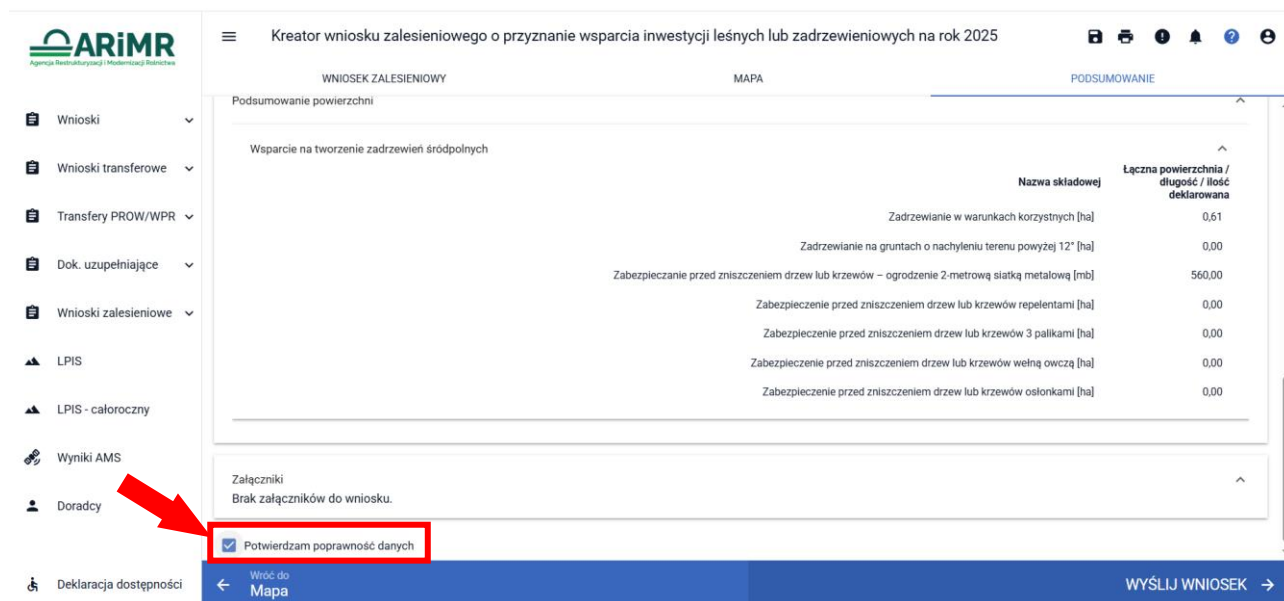
2025-05-26 00:00
Pamiętaj, iż w przypadku wypełniania Wniosku o wypłatę płatności na zalesianie gruntów rolnych (PROW 2004 – 2006) należy wskazać dla poszczególnych decyzji właściwe numery spraw pierwszorocznych - 0046-6621-0046-00000051/05.

2025-03-15 00:00
W ramach obsługi wniosku na rok 2025 pamiętaj, że jeśli na danej działce deklarowałeś nieprzerwanie przez 4 ostatnie lata trwały użytek zielony (TUZ) lub uprawę kwalifikującą się do TUZ, tzw. TUZ.

Idź do **Mapa**

12. Wysłanie wniosku do ARiMR – zapoznaj się z ważnymi deklaracjami.

Jeśli wszystkie dane są prawidłowe, na ostatnim etapie należy potwierdzić poprawność danych.



Kreator wniosku zalesieniowego o przyznanie wsparcia inwestycji leśnych lub zadrzewieniowych na rok 2025

WNIOSEK ZALESIENIOWY MAPA PODSUMOWANIE

Podsumowanie powierzchni

Wsparcie na tworzenie zadrzewień śródpolnych

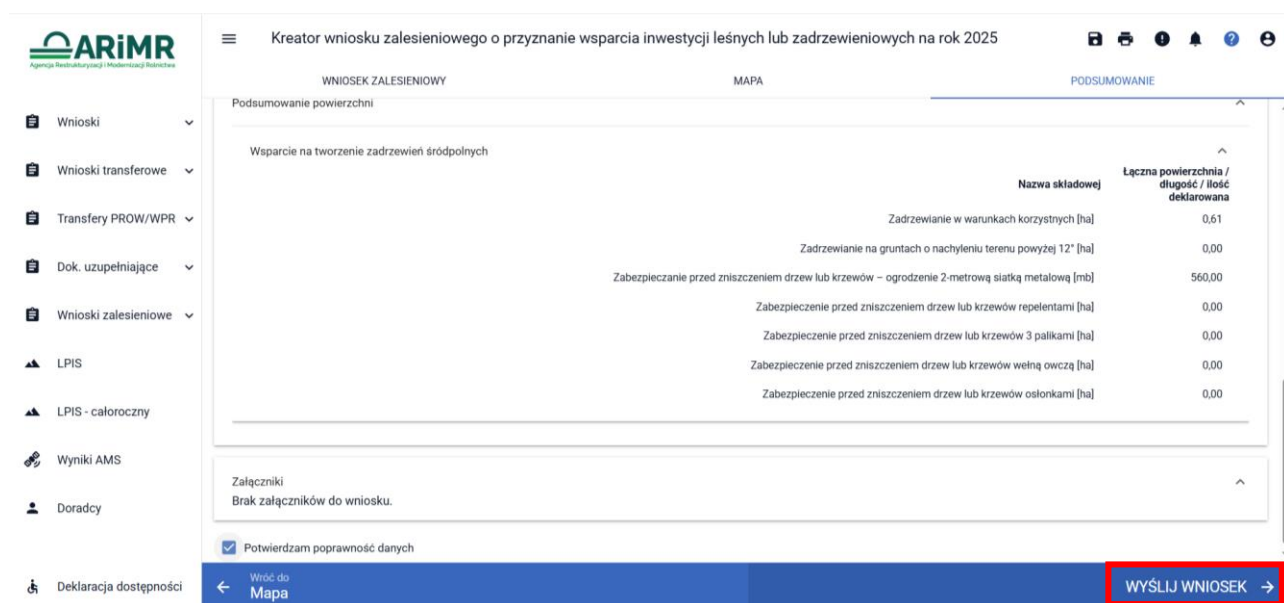
Nazwa składowej	Łączna powierzchnia / długość / ilość deklarowana
Zadrzewianie w warunkach korzystnych [ha]	0,61
Zadrzewianie na gruntach o nachyleniu terenu powyżej 12° [ha]	0,00
Zabezpieczenie przed zniszczeniem drzew lub krzewów – ogrodzenie 2-metrową siatką metalową [mb]	560,00
Zabezpieczenie przed zniszczeniem drzew lub krzewów repelentami [ha]	0,00
Zabezpieczenie przed zniszczeniem drzew lub krzewów 3 palikami [ha]	0,00
Zabezpieczenie przed zniszczeniem drzew lub krzewów wełną owczą [ha]	0,00
Zabezpieczenie przed zniszczeniem drzew lub krzewów osłonkami [ha]	0,00

Załączniki
Brak załączników do wniosku.

Potwierdzam poprawność danych

Wniosek do Mapa WYŚLIJ WNIOSEK

W kolejnym kroku należy wysłać wniosek.



Kreator wniosku zalesieniowego o przyznanie wsparcia inwestycji leśnych lub zadrzewieniowych na rok 2025

WNIOSEK ZALESIENIOWY MAPA PODSUMOWANIE

Podsumowanie powierzchni

Wsparcie na tworzenie zadrzewień śródpolnych

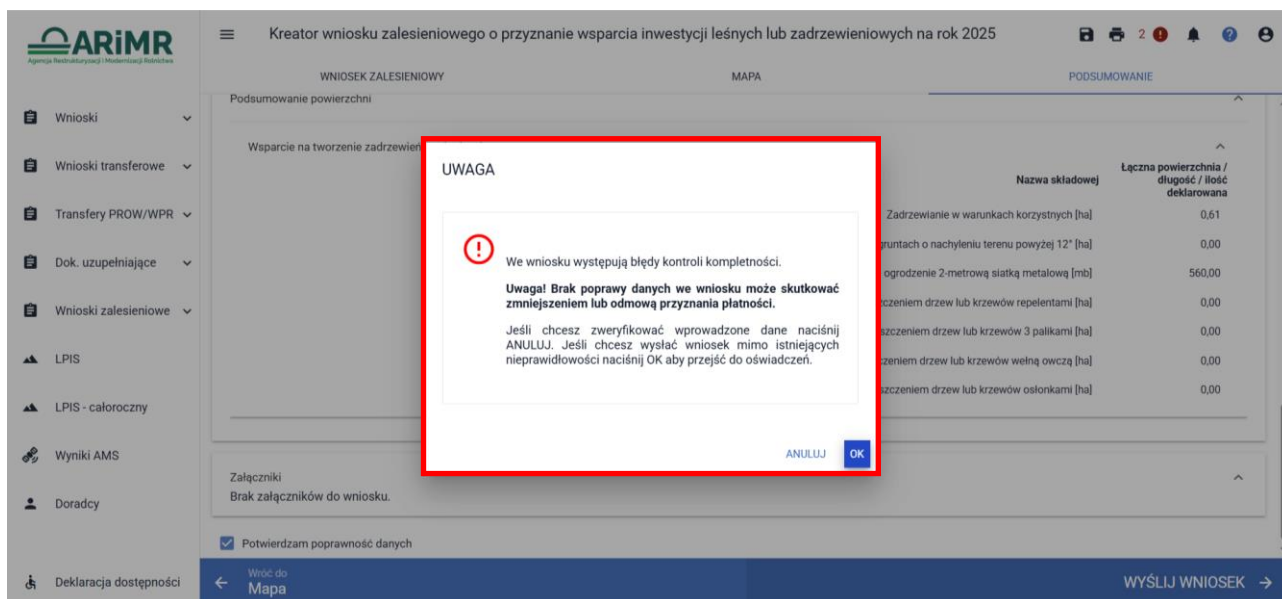
Nazwa składowej	Łączna powierzchnia / długość / ilość deklarowana
Zadrzewianie w warunkach korzystnych [ha]	0,61
Zadrzewianie na gruntach o nachyleniu terenu powyżej 12° [ha]	0,00
Zabezpieczenie przed zniszczeniem drzew lub krzewów – ogrodzenie 2-metrową siatką metalową [mb]	560,00
Zabezpieczenie przed zniszczeniem drzew lub krzewów repelentami [ha]	0,00
Zabezpieczenie przed zniszczeniem drzew lub krzewów 3 palikami [ha]	0,00
Zabezpieczenie przed zniszczeniem drzew lub krzewów wełną owczą [ha]	0,00
Zabezpieczenie przed zniszczeniem drzew lub krzewów osłonkami [ha]	0,00

Załączniki
Brak załączników do wniosku.

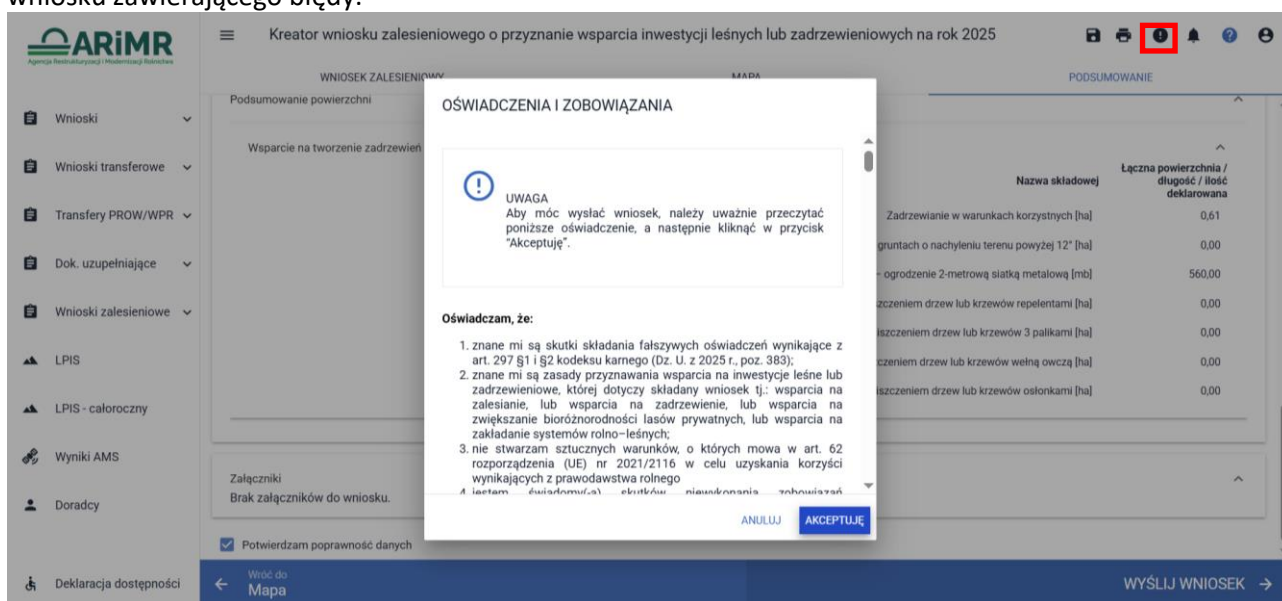
Potwierdzam poprawność danych

Wniosek do Mapa WYŚLIJ WNIOSEK

W przypadku braku poprawy błędów, przy próbie wysłania wniosku zostanie wyświetlone okno ostrzegawcze informujące o błędach kontroli kompletności.



Poprawienie błędów kontroli kompletności usuwa ostrzeżenia o błędach kontroli kompletności. W sytuacji **braku naprawy** zgłoszonych **błędów** aplikacja **nie blokuje** możliwości przesłania do ARiMR wniosku zawierającego błędy.



Po użyciu przycisku WYŚLIJ WNIOSEK aplikacja wyświetli formularz prezentujący wszystkie OŚWIADCZENIA I ZOBOWIĄZANIA wnioskodawcy. Po zapoznaniu się z treścią formularza oraz zaznaczeniu właściwych checkboxów należy użyć przycisku „Akceptuję” co spowoduje wysłanie wniosku do ARiMR.

OŚWIADCZENIA I ZOBOWIĄZANIA

OŚWIADCZENIE WOBEC ARiMR O WYPEŁNIENIU OBOWIĄZKU INFORMACYJNEGO WOBEC INNYCH OSÓB FIZYCZNYCH

- Przyjmuję do wiadomości, iż ARiMR staje się Administratorem danych osobowych osób fizycznych otrzymanych ode mnie, które to dane osobowe bezpośrednio lub pośrednio zostały przeze mnie pozyskane w celu obsługi wniosku o przyznanie wsparcia inwestycji leśnych lub zadrzewieniowych.
- Oświadczam, że dane osobowe, o których mowa w pkt 1, przetwarzam zgodnie z obowiązującymi w tym zakresie regulacjami prawnymi i jestem uprawniony do ich przekazania ARiMR oraz uczyniłem zadość wszelkim obowiązkom związanym z ich przekazaniem, a w szczególności zostały poinformowane osoby, których dane przekazuję, o fakcie i celu ich przekazania.
- Oświadczam, iż wszystkie osoby fizyczne, o których mowa w pkt 1, zostały poinformowane o treści klauzuli zawartej w sekcji KLAUZULA INFORMACYJNA DOTYCZĄCA PRZETWARZANIA PRZEZ AGENCJĘ RESTRUKTURYZACJI I MODERNIZACJI ROLNICTWA DANYCH OSOBOWYCH OSÓB FIZYCZNYCH, KTÓRE ZOSTAŁY PRZEKAZANE PRZEZ BENEFICJENTA.
- Jednocześnie zobowiązuję się poinformować osoby, których dane osobowe będą przekazywane do ARiMR w celu obsługi wniosku o przyznanie wsparcia inwestycji leśnych lub zadrzewieniowych, o treści klauzuli zawartej w sekcji KLAUZULA INFORMACYJNA.

ANULUJ **AKCEPTUJĘ**

Rozpoczyna się akcja wysyłania wniosku do ARiMR.

Wspieranie na zadrzewienie
Termin wykonania zadrzewień śródpolnych
2024-03-31

Działki referencyjne
160704_2.0004.47/4
JASENICA DOŁNA, Ląbnowice, ryki, OPOLSKIE
Grunty Deklarowane: TZ51
Powierzchnia całkowita działki referencyjnej: 32,76 ha
Liczba działek: 1

WYŚWIETL POWIERZCHNIE REFERENCYJNE DLA WSZYSTKICH DZIAŁEK

Grunty ZAL
Zadrzewienia PS2327
Liczba gruntów zgłoszonych do zadrzewienia 1
Liczba działek: 1

Rozbieżności
Lista rozbieżności z obsługiwanego wniosku
Brak zgłoszonych rozbieżności.
Lista rozbieżności z poprzednich wniosków
Rozwiń panel w celu pobrania rozbieżności z poprzednich wniosków.

Podsumowanie powierzchni

Załączniki
Wypis_wyrys_EOIB.pdf
Z1106 - Dokument potwierdzający własność gruntów przeznaczonych do wykonania zadrzewienia
Zgoda.pdf
Z1109 - Wypis z ewidencji gruntów i budynków dotyczący działek ewidencyjnych, na których są położone grunty przeznaczone do wykonania zadrzewienia
Liczba załączników: 2

Czy załącznik zawiera wymagane elementy/podpisy
 Czy załącznik zawiera wymagane elementy/podpisy

Potwierdzam poprawność danych

WYŚLIJ WNIOSEK

W przypadku konfliktu kontroli krzyżowej grunty zadeklarowane we wniosku, pokrywają się z deklaracją gruntów na innych wnioskach zadeklarowanych w ramach wniosku o przyznanie wsparcia inwestycji leśnych lub zadrzewieniowych w tej samej kampanii. Można zweryfikować i poprawić granice „konfliktowych” gruntów – w tym celu należy użyć opcji Popraw.

The screenshot shows the ARiMR application interface. A dialog box is displayed in the center with the following text:

Zadeklarowane w Twoim wniosku grunty pokrywają się z deklaracją gruntów zadeklarowanych w innym wniosku o przyznanie wsparcia inwestycji leśnych lub zadrzewieniowych. Jeżeli deklaracja gruntów zgłoszonych do wsparcia w tym wniosku jest zgodna ze stanem faktycznym na rok 2025, wówczas skorzystaj z opcji Wyslij. Możesz również zweryfikować i poprawić granice „konfliktowych” gruntów – w tym celu kliknij Popraw i wróć do MAPY – konfliktowe grunty będą wykazane na liście błędów i oznaczone je kolorem pomarańczowym na MAPIE.

At the bottom of the dialog box are two buttons: **POPRAW** (highlighted with a red box) and **WYŚLIJ**.

The background interface shows the 'WNIOSK ZALESIENIOWY' section with a table of items:

Wniosek	Wartość
Zalesianie na gruntach o nachyleniu terenu powyżej 12° [ha]	0,00
Zabezpieczenie przed zniszczeniem drzew lub krzewów - ogrodzenie 2-metrową siatką metalową [mb]	560,00
Zabezpieczenie przed zniszczeniem drzew lub krzewów repelentami [ha]	0,00
Zabezpieczenie przed zniszczeniem drzew lub krzewów 3 palikami [ha]	0,00
Zabezpieczenie przed zniszczeniem drzew lub krzewów wełną owczą [ha]	0,00
Zabezpieczenie przed zniszczeniem drzew lub krzewów osłonkami [ha]	0,00

At the bottom of the application, there are navigation options: 'Wróć do Mapa' and 'WYŚLIJ WNIOSK'.

Przechodzimy na zakładkę MAPA, gdzie kolorem pomarańczowym widoczne są grafiki wyrysowane na innych wnioskach. NA tym etapie można skorygować granice gruntów. Gdy kontrole krzyżowe dotyczą innych osób deklarujących na tej samej działce, ze względu na przepisy RODO dane innych wnioskodawców nie są udostępniane. Po wysłaniu wniosku bez poprawy wyrysowanej grafiki działki kontrola krzyżowa będzie wyjaśniana podczas prowadzonego postępowania podczas obsługi wniosku w biurze powiatowym ARiMR.

The screenshot shows the ARiMR application interface in the 'MAPA' view. A map is displayed with a large orange-outlined polygon representing a land parcel. A dialog box titled 'Błędy' (Errors) is shown in the top right corner, indicating a conflict:

Błędy Liczba błędów: 1

Grunt do zalesienia ZGR1 przecina się z innymi geometriami zdefiniowanymi w ramach innych wniosków o przyznanie wsparcia inwestycji leśnych lub zadrzewieniowych

The map interface includes a search bar, a toolbar with various map controls, and a scale bar at the bottom left. At the bottom of the application, there are navigation options: 'Wróć do Wniosek' and 'Idź do Podsumowanie'.

W przypadku przekroczenia maksymalnego limitu na rok 40 ha na jeden rodzaj wsparcia pojawia się informacja o przekroczeniu limitu. Należy zweryfikować i zmniejszyć granice deklarowanych gruntów – w tym celu należy użyć opcji Popraw. Po poprawieniu geometrii wyrysowanych gruntów w taki sposób, żeby nie nachodziła jedną na drugą, błąd zniknie,

Przekroczenie limitu 40 ha

Łączna powierzchnia gruntów zadeklarowana w bieżącej kampanii w Twoich wnioskach w ramach Wsparcia na zwiększanie bioróżnorodności lasów prywatnych (WPR 2023-2027) przekracza limit 40 ha. W celu wysłania wniosku konieczne jest zmniejszenie deklarowanej powierzchni.

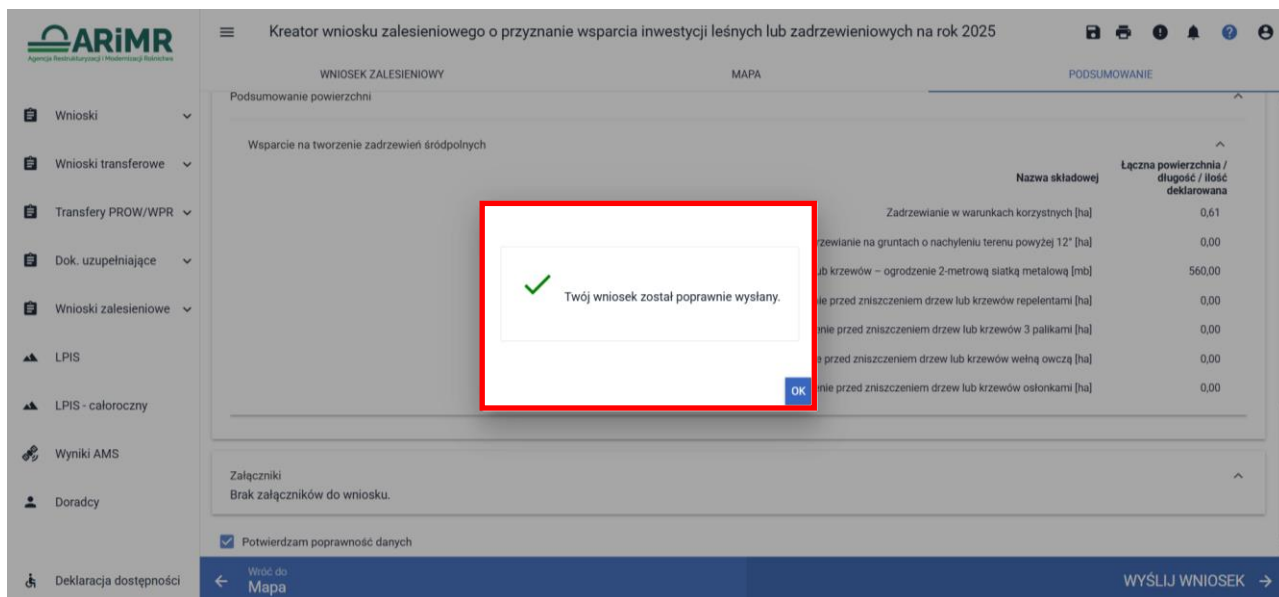
POPRAW

Koniecznym jest poprawienie deklaracji, ponieważ bez zmniejszenia powierzchni/geometrii deklarowanych gruntów do limitu 40 ha w ramach wszystkich wniosków złożonych w danym roku przez wnioskodawcę, nie będzie można wysłać wniosku.

Przejdźmy na zakładkę MAPA i sami musimy dokonać wyboru którą powierzchnię należy zmniejszyć.

ANULUJ **ZAKOŃCZ EDYCJĘ**

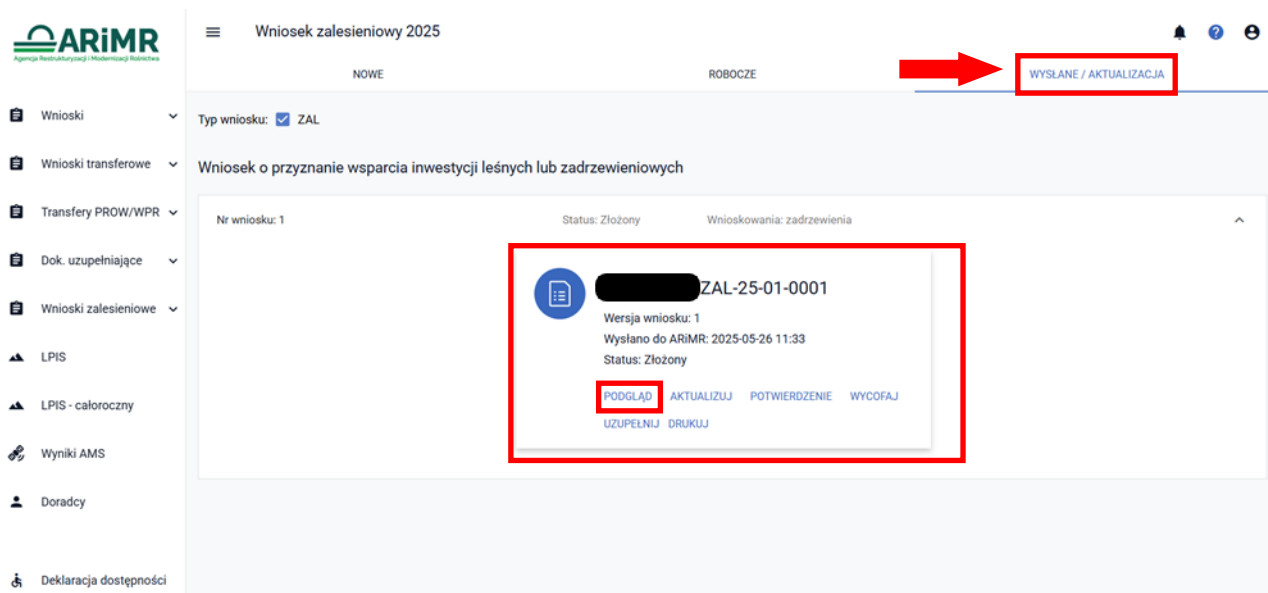
Jeżeli deklaracja gruntów zgłoszonych do płatności jest poprawna i wszystkie błędy zostały zweryfikowane wówczas należy skorzystać opcji Wyślij. Po wysłaniu wniosku pojawia się komunikat o poprawności wysłaniu wniosku.



W przeglądzie wniosków na zakładce WYŚLANE/AKTUALIZACJA znajdują się sekcja wysłanych wniosków: Wniosek o przyznanie wsparcia inwestycji leśnych lub zadrzewieniowych.

Dane dotyczące wysłanego wniosku:

- nr wniosku
- data i godzina wysłania
- status wniosku



Na etykiecie wysłanego wniosku jest przycisk **PODGLĄD**, który umożliwia przegląd wysłanego wniosku. Przycisk **PODGLĄD**.

W celu uzyskania potwierdzenia złożenia wniosku należy użyć przycisk **POTWIERDZENIE**.

Wygenerowane potwierdzenia złożenia wniosku.

Po przekazaniu wniosku do ARiMR, można dokonać zmiany złożonego wniosku poprzez opcję AKTUALIZUJ.

The screenshot shows the ARiMR web interface for managing investment applications. The main header is 'Wniosek zalesieniowy 2025'. The left sidebar contains navigation items like 'Wnioski', 'Wnioski transferowe', 'Transfery PROW/WPR', 'Dok. uzupełniające', 'Wnioski zalesieniowe', 'LPIS', 'LPIS - całoroczny', 'Wyniki AMS', 'Doradcy', and 'Deklaracja dostępności'. The main content area shows details for application 'ZAL-25-01-0001', including 'Wersja wniosku: 1', 'Wysłano do ARiMR: 2025-05-26 11:33', and 'Status: Złożony'. Below this, there are buttons for 'PODGLĄD', 'AKTUALIZUJ', 'DTWIERDZENIE', and 'WYCOFAJ'. The 'AKTUALIZUJ' button is highlighted with a red box, and a red arrow points to it from below.

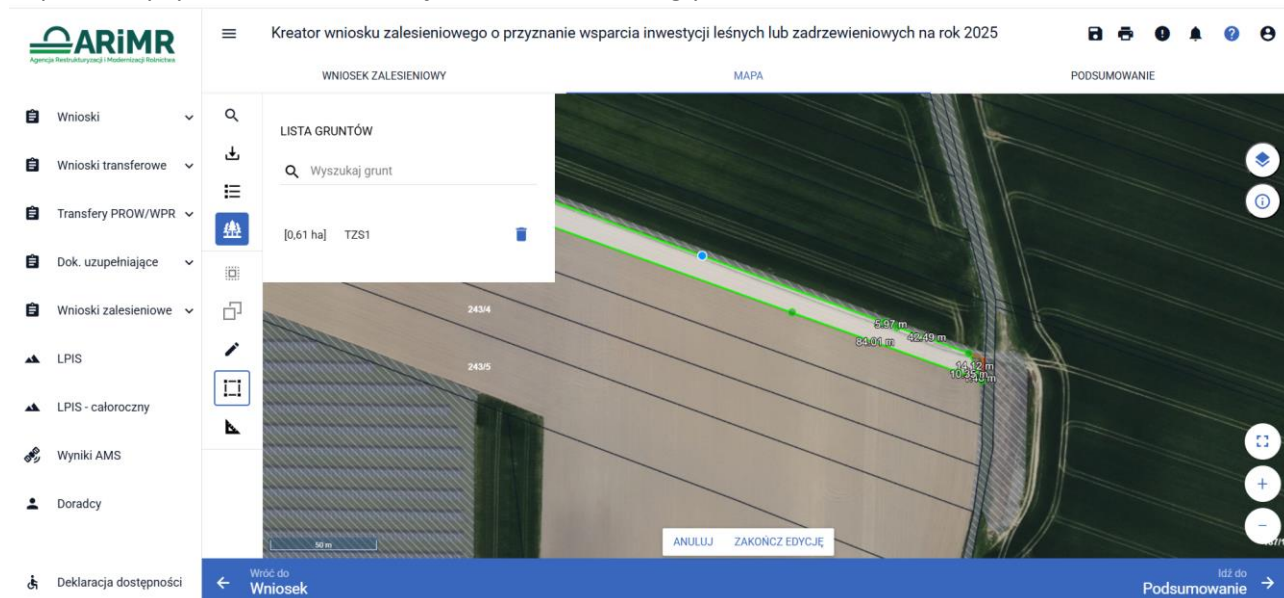
Aktualizacja wniosku dotyczy zawsze ostatniej wersji wniosku wysłanego do ARiMR.

The screenshot shows the 'Kreator wniosku zalesieniowego o przyznanie wsparcia inwestycji leśnych lub zadrzewieniowych na rok 2025' interface. The left sidebar is the same as in the previous screenshot. The main content area has a header with 'WNIOSK ZALESIENIOWY', 'MAPA', and 'PODSUMOWANIE'. Below the header is a table listing application components with their respective counts:

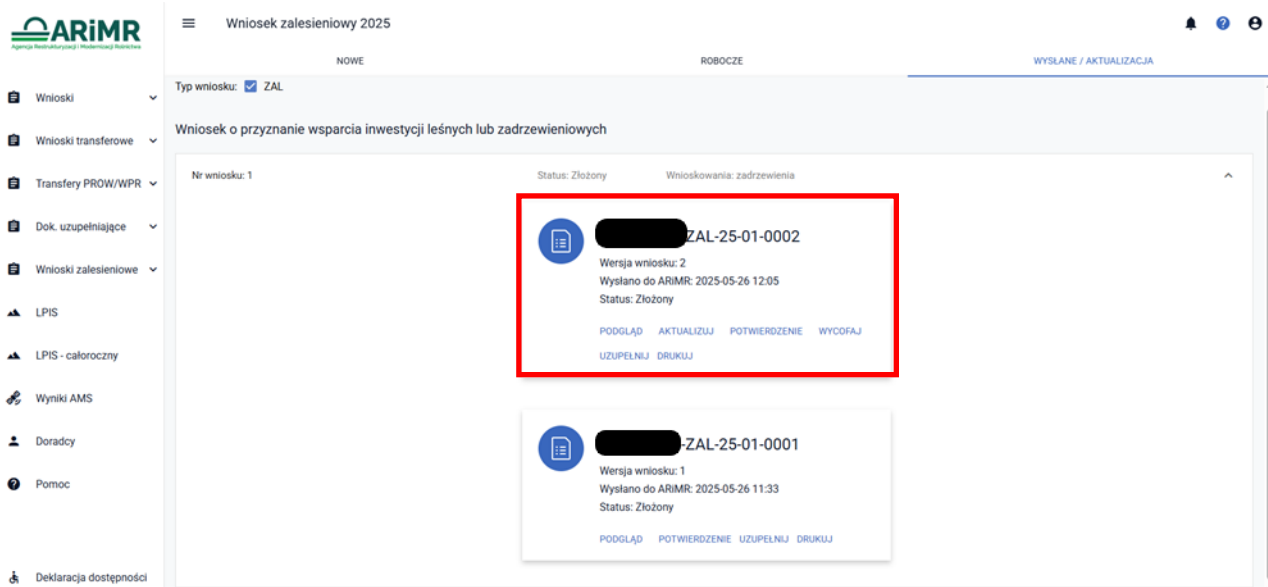
Wniosek	Liczba
Płatności	Liczba płatności: 1
Zobowiązania do wykonania inwestycji	
Działki referencyjne	Liczba działek: 1
Grunty ZAL	Liczba działek: 1
Rozbieżności	
Załączniki	

At the bottom right of the page, there is a blue bar with the text 'Idź do Mapa' and a right-pointing arrow.

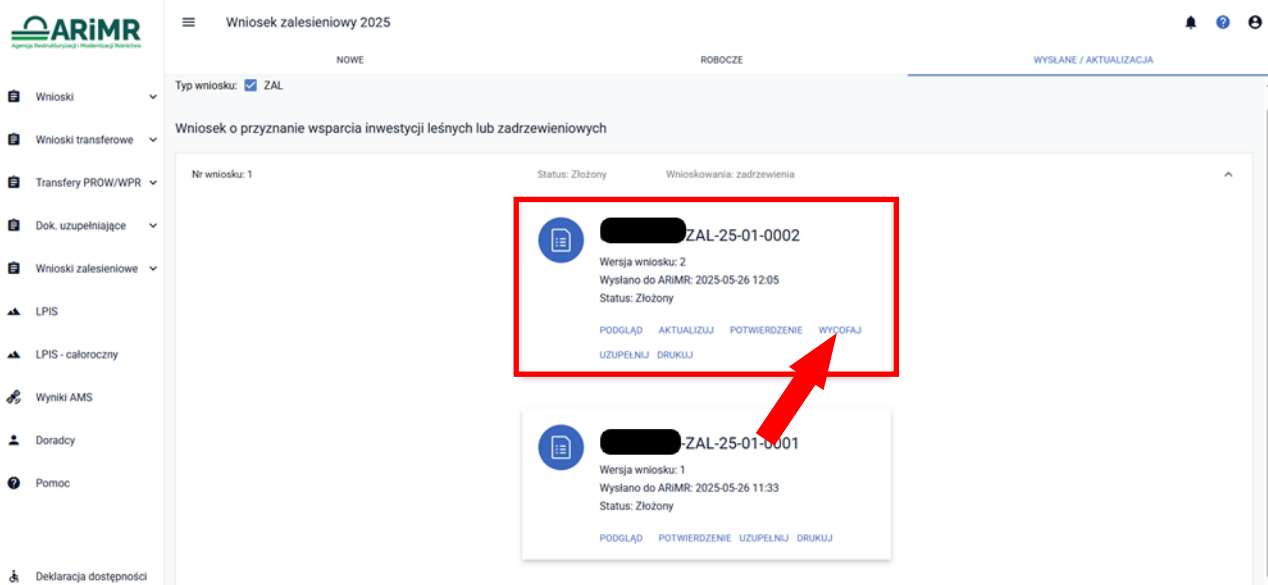
Poprawiamy tylko te dane, które są niewłaściwe lub uległy zmianie.



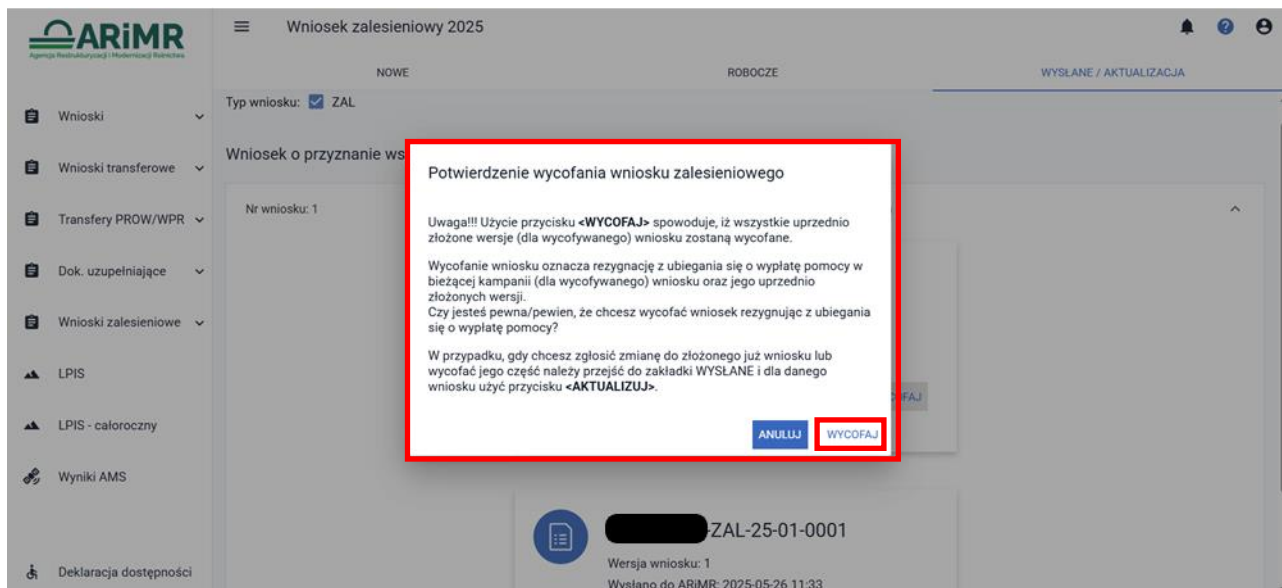
Po zapisaniu kolejnej wersji wniosku aktualizacja nadpisuje dane wniosku. W wysłanych dokumentach widoczna jest wysłana zmiana do wniosku.



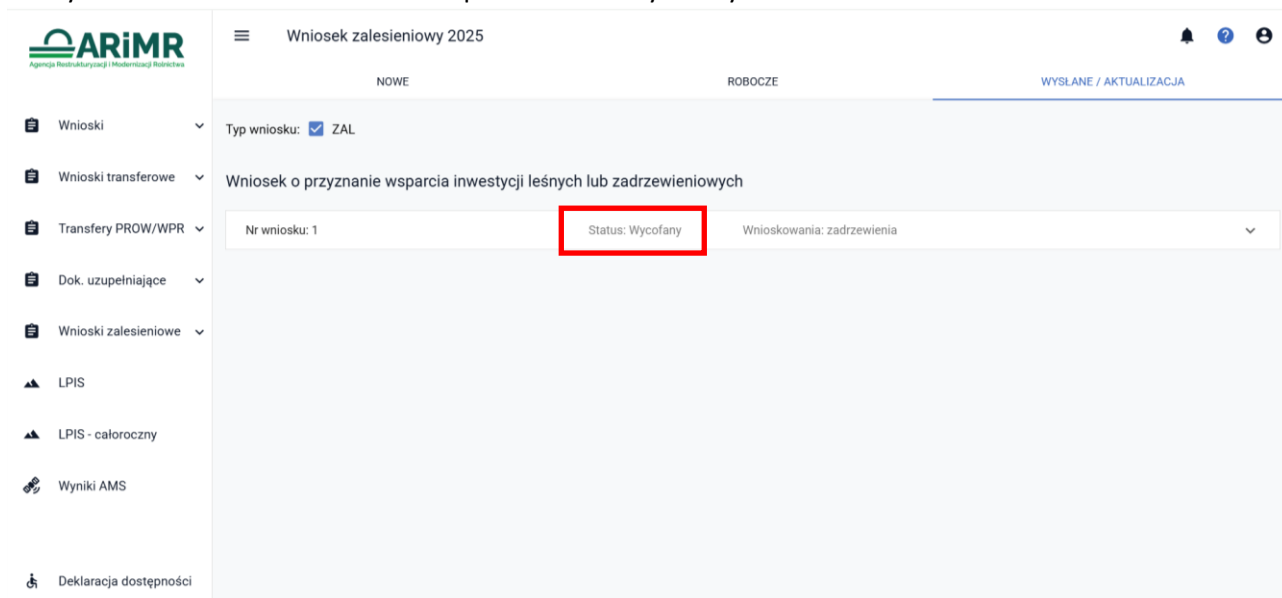
W przypadku wycofania wniosku należy użyć opcji WYCOFAJ.



Po użyciu opcji WYCOFAJ pojawia się komunikat ostrzegający o skutkach wycofania.



Po wycofaniu wniosku status wniosku przechodzi w wycofany.



W przeglądzie wysłanych wniosków wszystkie wersje wniosku (wniosek i zmiany) mają etykietę WYCOFANY.



W przypadku chęci złożenia nowego wniosku należy rozpocząć ponowny proces składania kolejnego wniosku. Opcja Wybierz.

ARiMR
Agencja Restrukturyzacji i Modernizacji Rolnictwa

Wniosek zalesieniowy 2025

NOWE ROBOCZE WYSLANE / AKTUALIZACJA

Wnioski

Wnioski transferowe

Transfery PROW/WPR

Dok. uzupełniające

Wnioski zalesieniowe

Kampania 2025
Kampania 2024
Kampania 2023
Kampania 2022

LPIS

LPIS - całoroczny

Deklaracja dostępności

Wniosek ZAL na rok 2025
Wniosek o przyznanie wsparcia inwestycji leśnych lub zadrzewieniowych na rok 2025.
WYBIERZ

Wniosek ZAL46W na rok 2025
Wniosek o wypłatę pomocy na zalesianie gruntów rolnych (PROW 2004 – 2006) na rok 2025.
WYBIERZ

WNIOSKI TRANSFEROWE
Dostępne typy wniosków transferowych ZAL

Aplikacja eWnioskiPlus informuje o istniejącej wersji roboczej lub wysłanym wniosku.

ARiMR
Agencja Restrukturyzacji i Modernizacji Rolnictwa

Wniosek zalesieniowy 2025

NOWE ROBOCZE WYSLANE / AKTUALIZACJA

Wnioski

Wnioski transferowe

Transfery PROW/WPR

Dok. uzupełniające

Wnioski zalesieniowe

Kampania 2025
Kampania 2024
Kampania 2023
Kampania 2022

LPIS

LPIS - całoroczny

Deklaracja dostępności

Wniosek ZAL na rok 2025
Wniosek o przyznanie wsparcia inwestycji leśnych lub zadrzewieniowych na rok 2025.

Dla kampanii 2025 istnieje już wysłany lub roboczy wniosek o przyznanie pomocy na inwestycje zalesieniowe.
Jeżeli chcesz dokonać zmiany / aktualizacji / korekty uprzednio wysłanego wniosku wybierz przycisk "Anuluj", a następnie przejdź do zakładki Wysłane i dla danego złożonego uprzednio wniosku użyj przycisku "Aktualizuj".
Jeżeli chcesz dokonać edycji uprzednio utworzonego wniosku roboczego wybierz przycisk "Anuluj", a następnie przejdź do zakładki Robocze i dla danego roboczego wniosku użyj przycisku "Edytuj".
Jeżeli chcesz dodać kolejny (nowy wniosek, ponieważ posiadasz kolejny plan zalesienia lub kolejny plan inwestycji) użyj przycisku "Kontynuuj".

ANULUJ **KONTYNUUJ**

Dostępne typy wniosków transferowych ZAL

Po użyciu przycisku Kontynuuj przechodzimy do trybu edycji nowego wniosku.

ARiMR
Agencja Restrukturyzacji i Modernizacji Rolnictwa

Kreator wniosku zalesieniowego o przyznanie wsparcia inwestycji leśnych lub zadrzewieniowych na rok 2025

WNIOSKI ZALESIENIOWY MAPA PODSUMOWANIE

Wnioski

Wnioski transferowe

Transfery PROW/WPR

Dok. uzupełniające

Wnioski zalesieniowe

Kampania 2025
Kampania 2024
Kampania 2023
Kampania 2022

LPIS

LPIS - całoroczny

Deklaracja dostępności

Płatności Liczba płatności: 0

Działki referencyjne Liczba działek: 0

Grunty ZAL Liczba działek: 0

Rozbieżności

Załączniki

Idź do Mapa →

Po wysłaniu wniosku w zakładce WYŚLANE / AKTUALIZACJA widoczne są wszystkie wysłane wnioski z nadanymi numerami, zgodnie z kolejnością ich złożenia.

The screenshot shows the ARiMR application interface. The top navigation bar includes the ARiMR logo, a menu icon, the title "Wniosek zalesieniowy 2025", and notification, help, and user icons. Below the navigation bar are three tabs: "NOWE", "ROBOCZE", and "WYŚLANE / AKTUALIZACJA", with the last one highlighted in a red box. The left sidebar contains a list of menu items: "Wnioski", "Wnioski transferowe", "Transfery PROW/WPR", "Dok. uzupełniające", "Wnioski zalesieniowe" (with sub-items for campaigns 2022-2025), "LPIS", "LPIS - całoroczny", and "Deklaracja dostępności". The main content area shows a filter "Typ wniosku: ZAL" and a title "Wniosek o przyznanie wsparcia inwestycji leśnych lub zadrzewieniowych". Below this is a table with two rows, both highlighted with a red border:

Nr wniosku:	Status:	Wnioskowania:
1	Wycofany	zadrzewienia
2	Złożony	zadrzewienia

Widok drugiego wniosku, który został przekazany do ARiMR.

The screenshot shows the ARiMR application interface with the "WYŚLANE / AKTUALIZACJA" tab selected. The main content area displays the details of the second application from the previous screenshot. A modal window is open, showing the following information:

- Icon of a document with a checkmark.
- Application ID: ZAL-25-02-0001
- Wersja wniosku: 1
- Wysłano do ARiMR: 2025-05-26 12:31
- Status: Złożony
- Buttons: [PODGLĄD](#), [AKTUALIZUJ](#), [POTWIERDZENIE](#), [WYCOFAJ](#), [UZUPEŁNIJ](#), [DRUKUJ](#)

Dla każdego wysłanego wniosku oprócz jego numeru i statusu jest też informacja o jaki rodzaj wnioskowania się ubiega. Jeśli w jednym wniosku ubiega się o kilka wnioskowań, wymienione są one wszystkie.

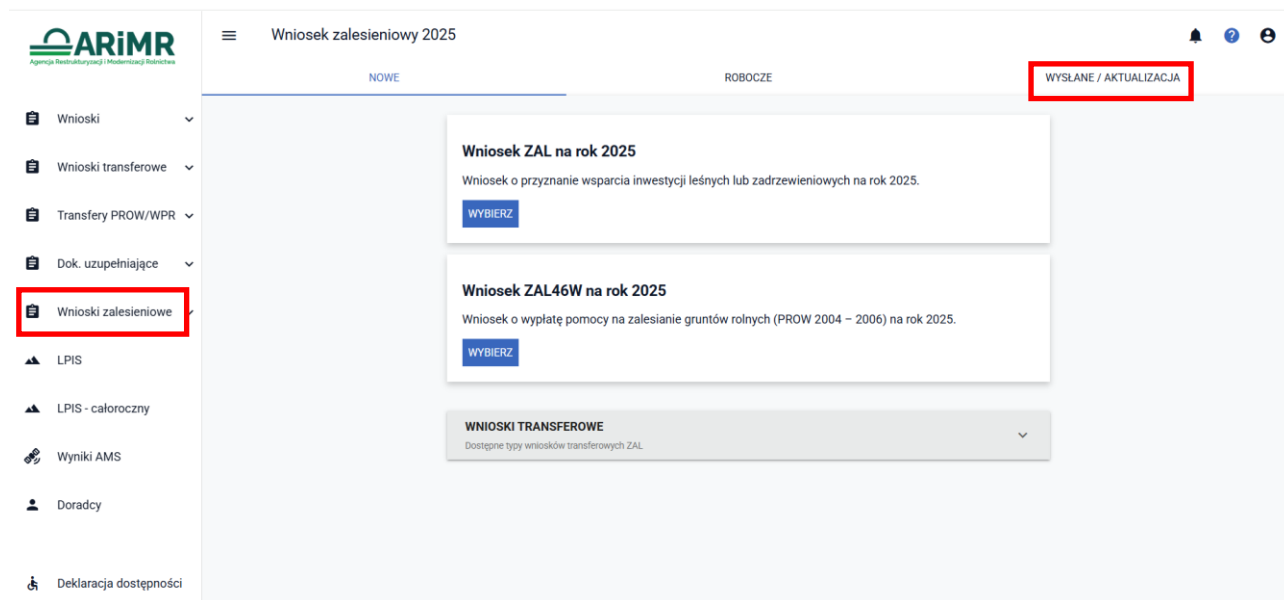
The screenshot shows the ARIMR application interface for 'Wniosek zalesieniowy 2025'. The interface is divided into 'NOWE' and 'ROBOCZE' sections. A sidebar on the left contains navigation options like 'Wnioski', 'Wnioski transferowe', 'Transfery PROW/WPR', 'Dok. uzupełniające', 'Wnioski zalesieniowe', 'Kampania 2025', 'Kampania 2024', 'Kampania 2023', 'Kampania 2022', 'LPIS', 'LPIS - całoroczny', and 'Deklaracja dostępności'. The main content area shows a table of applications with the following data:

Nr wniosku	Status	Wnioskowania
Nr wniosku: 1	Status: Wycofany	Wnioskowania: zadrzewienia
Nr wniosku: 2	Status: Złożony	Wnioskowania: zadrzewienia
Nr wniosku: 3	Status: Złożony	Wnioskowania: zalesienia, bioróżnorodność

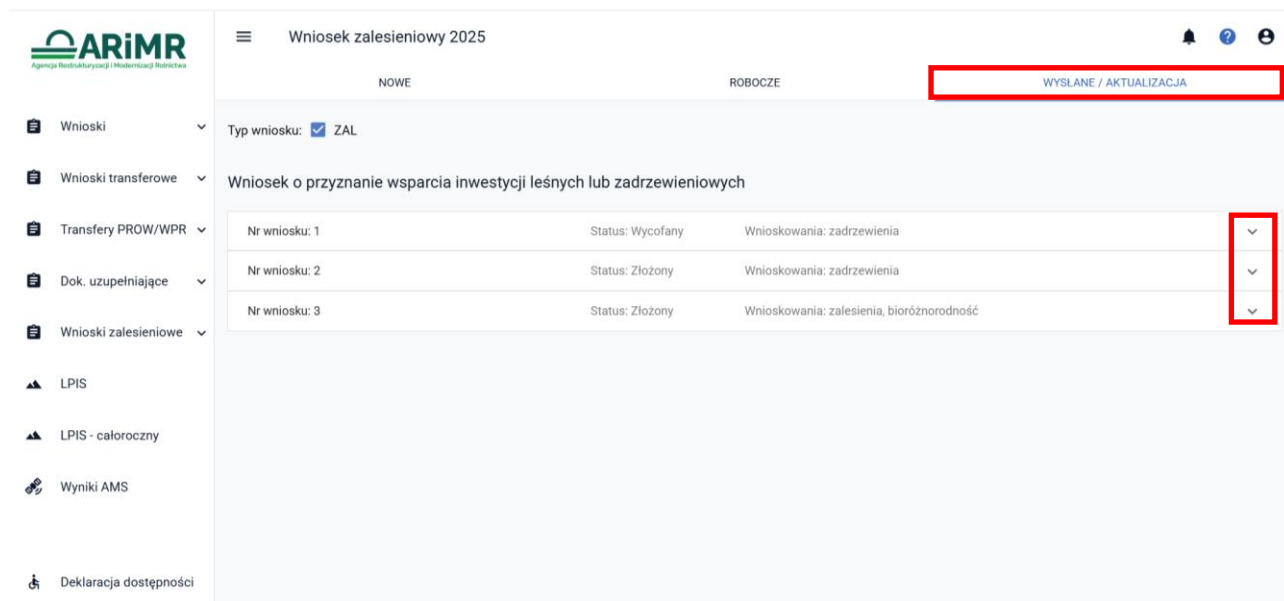
Red arrows point to the 'Wniosek o przyznanie wsparcia inwestycyjnego lub zadrzewieniowego' header, the 'Nr wniosku: 1' field, and the 'Wnioskowania: zadrzewienia' field. Red boxes highlight the 'Wnioskowania' column for all three rows.

13. Dołączanie dokumentów po wykonaniu zalesienia/zadrzewienia /systemu rolno-leśnego/inwestycji.

Po uruchomieniu aplikacji eWnioskiPlus w menu bocznym w banerze Wnioski zalesieniowe widoczne są zakładki NOWE, ROBOCZE i WYSŁANE/AKTUALIZACJA. Przechodzimy do zakładki WYSŁANE/AKTUALIZACJA.



W zakładce WYSŁANE/AKTUALIZACJA rozwijamy dane złożonego wcześniej wniosku.



W celu złożenia dokumentów potwierdzających wykonanie danej inwestycji należy użyć przycisku UZUPEŁNIJ.

Wniosek zalesieniowy 2025

Typ wniosku: ZAL

Wniosek o przyznanie wsparcia inwestycji leśnych lub zadrzewieniowych

Nr wniosku	Status	Wnioskowania
Nr wniosku: 1	Wycofany	zadrzewienia
Nr wniosku: 2	Złożony	zadrzewienia
Nr wniosku: 3	Złożony	zalesienia, bioróżnorodność

ZAL-25-02-0001

Wersja wniosku: 1
Wysłano do ARiMR: 2025-05-26 12:31
Status: Złożony

PODGLĄD AKTUALIZUJ POTWIERDZENIE WYCOFAJ

UZUPEŁNIJ DRUKUJ

Po użyciu przycisku UZUPEŁNIJ przenosimy się do zakładki Dokument uzupełniający 2025 – Załączniki niemerytoryczne dla ZAL w kampanii 2025.

W sekcji Załączniki niemerytoryczne dla ZAL w kampanii 2025 wybieramy przycisk WYBIERZ. Na ekranie są wymienione wnioskowania, o które ubiegał się beneficjent. Na poniższym przypadku widoczne wnioskowanie na Zadrzewienia.

Dokument uzupełniający 2025

Załączniki niemerytoryczne dla ZAL w roku 2025

Dokument uzupełniający - Załączniki niemerytoryczne dla ZAL w kampanii 2025.

Wnioskowanie: zadrzewienia

WYBIERZ

Kreator dokumentu uzupełniającego zawiera Dane wniosku oraz Załączniki niemerytoryczne.

Kreator dokumentu uzupełniającego 2025 - Załączniki niemerytoryczne dla ZAL

DOKUMENT

PODSUMOWANIE

Wnioski

Wnioski transferowe

Transfery PROW/WPR

Dok. uzupełniające

Wnioski zalesieniowe

LPIS

LPIS - całoroczny

Wyniki AMS

Deklaracja dostępności

Dane wniosku

Załączniki niemerytoryczne

Idź do Podsumowanie

Po rozwinięciu sekcji zawierającej Dane wniosku, pojawia się informacja dotycząca nr wniosku (złożony wcześniej do ARiMR) oraz rodzaje wsparcia, z zaznaczeniem płatności, o którą ubiegał się podmiot składający wniosek.

Kreator dokumentu uzupełniającego 2025 - Załączniki niemerytoryczne dla ZAL

DOKUMENT

PODSUMOWANIE

Wnioski

Wnioski transferowe

Transfery PROW/WPR

Dok. uzupełniające

Wnioski zalesieniowe

LPIS

LPIS - całoroczny

Wyniki AMS

Deklaracja dostępności

Dane wniosku

Numer wniosku o przyznanie pomocy na interwencje leśne i zadrzewieniowe [redacted] ZAL-25-02-0001

Płatności:

- Wsparcie na zalesianie
- Wsparcie na zadrzewienie
- Wsparcie na zwiększenie bioróżnorodności lasów prywatnych
- Wsparcie na systemy rolno-leśne

Załączniki niemerytoryczne

Idź do Podsumowanie

Po rozwinięciu sekcji Załączniki niemerytoryczne, należy użyć przycisku DODAJ ZAŁĄCZNIK.

ARIMR
Agencja Restrukturyzacji i Modernizacji Rolnictwa

☰ Kreator dokumentu uzupełniającego 2025 - Załączniki niemerytoryczne dla ZAL

🔔 ? 👤

DOKUMENT PODSUMOWANIE

☰ Wnioski

☰ Wnioski transferowe

☰ Transfery PROW/WPR

☰ Dok. uzupełniające

☰ Wnioski zalesieniowe

▲ LPIS

▲ LPIS - całoroczny

📄 Wyniki AMS

♿ Deklaracja dostępności

Dane wniosku

Numer wniosku o przyznanie pomocy na interwencje leśne i zadrzewieniowe: ██████████ ZAL-25-02-0001

Płatności:

Wsparcie na zalesianie

Wsparcie na zadrzewienie

Wsparcie na zwiększenie bioróżnorodności lasów prywatnych

Wsparcie na systemy rolno-leśne

Załączniki niemerytoryczne

Brak załączników dołączonych do dokumentu.

DODAJ ZAŁĄCZNIK

Idź do Podsumowanie →

Uwaga:

Od 2025 r. podmiot ubiegający się o przyznanie wsparcia inwestycji leśnych lub zadrzewieniowych zobowiązany jest do dołączenia do oświadczenia o wykonaniu interwencji kopii dowodów zakupu sadzonek oraz materiałów do zabezpieczenia sadzonek drzew i krzewów.

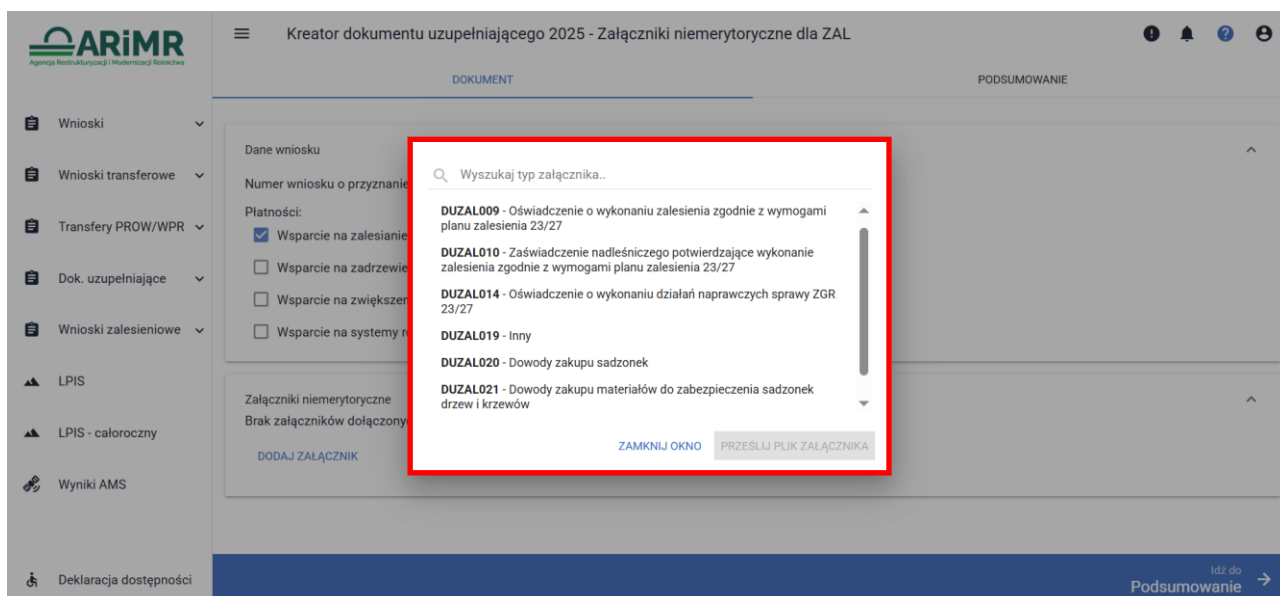
W przypadku wnioskowania o *wsparcie na zalesienie*, po wykonaniu zalesienia wnioskodawca powinien przedłożyć następujące dokumenty:

- oświadczenie o wykonaniu zalesienia zgodnie z wymogami planu zalesienia 23/27 (DUZAL009);
- zaświadczenie nadleśniczego potwierdzające wykonanie zalesienia zgodnie z wymogami planu zalesienia 23/27 (DUZAL010);
- Dowody zakupu sadzonek (DUZAL020);
- Dowody zakupu materiałów do zabezpieczenia sadzonek drzew i krzewów (DUZAL021).

Jeżeli beneficjent otrzymał Wezwanie do wykonania działań naprawczych, zobowiązany jest również do złożenia:

- oświadczenie o wykonaniu działań naprawczych sprawy zalesieniowej ZGR 23/27 (DUZAL014).

W przypadku dołączenia „Protokołu z odbioru gruntów zalesionych w ramach interwencji zalesianie gruntów rolnych, objętej Planem Strategicznym WPR na lata 2023-2027” jako oddzielnego załącznika, można go dołączać jako Inny (DUZAL019). Jednak co do zasady protokół powinien być podłączony do zaświadczenia nadleśniczego i stanowić jeden załącznik.

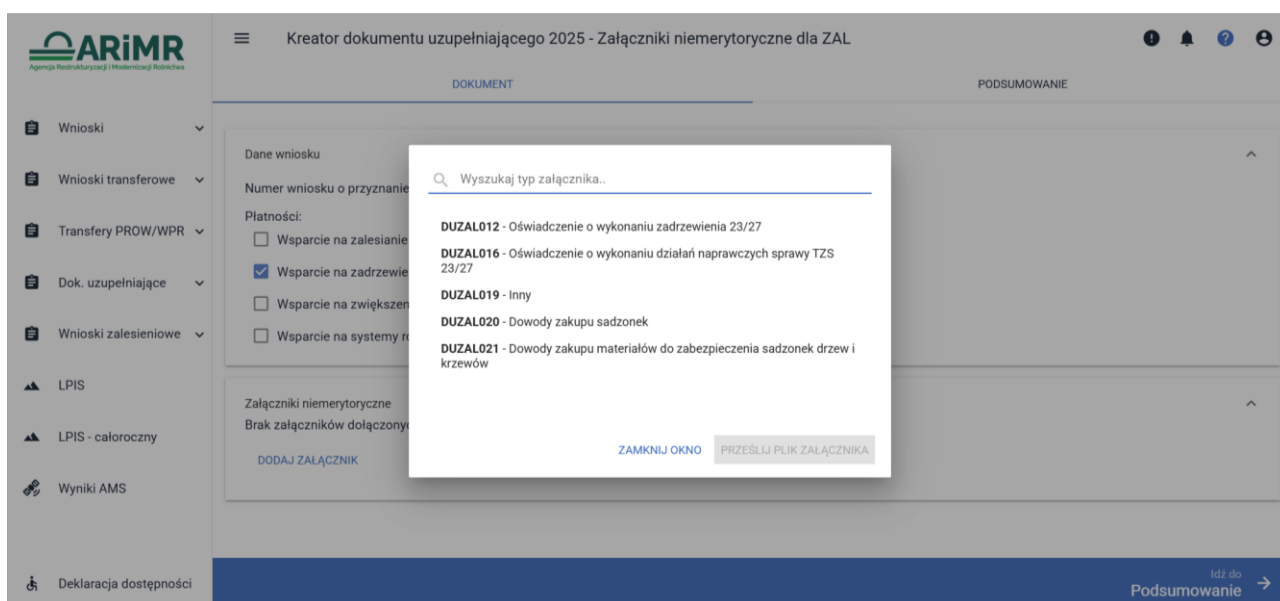


W przypadku wnioskowania o *wsparcie na zadrzewienie*, po wykonaniu zadrzewienia podmiot ubiegający się przyznanie pomocy powinien przedłożyć następujące dokumenty:

- Oświadczenie o wykonaniu zadrzewienia 23/27 (DUZAL012);
- Dowody zakupu sadzonek (DUZAL020);
- Dowody zakupu materiałów do zabezpieczenia sadzonek drzew i krzewów (DUZAL021)

Jeżeli beneficjent otrzymał Wezwanie do wykonania działań naprawczych, zobowiązany jest również do złożenia:

- Oświadczenie o wykonaniu działań naprawczych sprawy TZS 23/27 (DUZAL016).

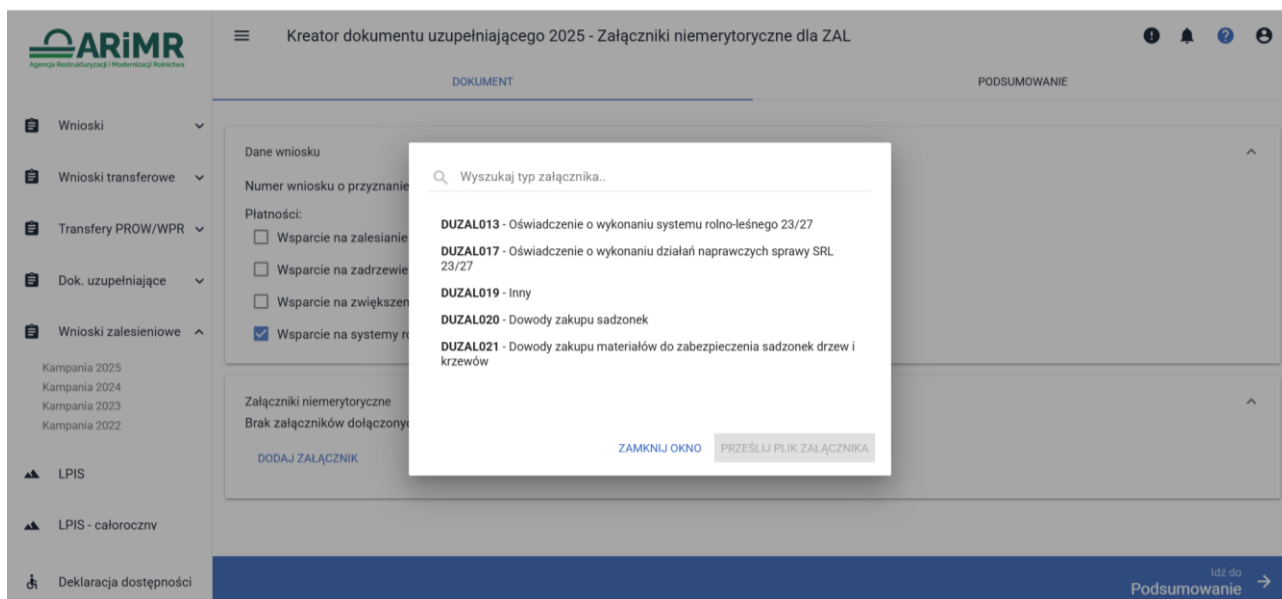


W przypadku wnioskowania o *wsparcie do systemu rolno-leśnego*, po wykonaniu nasadzeń podmiot ubiegający się przyznanie pomocy powinien przedłożyć następujące dokumenty:

- Oświadczenie o wykonaniu działań naprawczych sprawy SRL 23/27 (DUZAL017);
- Dowody zakupu sadzonek (DUZAL020);
- Dowody zakupu materiałów do zabezpieczenia sadzonek drzew i krzewów (DUZAL021).

Jeżeli beneficjent otrzymał Wezwanie do wykonania działań naprawczych, zobowiązany jest również do złożenia:

- Oświadczenie o wykonaniu systemu rolno-leśnego 23/27 (DUZAL013).



W przypadku wnioskowania o *wsparcie na zwiększanie bioróżnorodności lasów prywatnych*, po wykonaniu inwestycji podmiot ubiegający się przyznanie pomocy powinien przedłożyć następujące dokumenty:

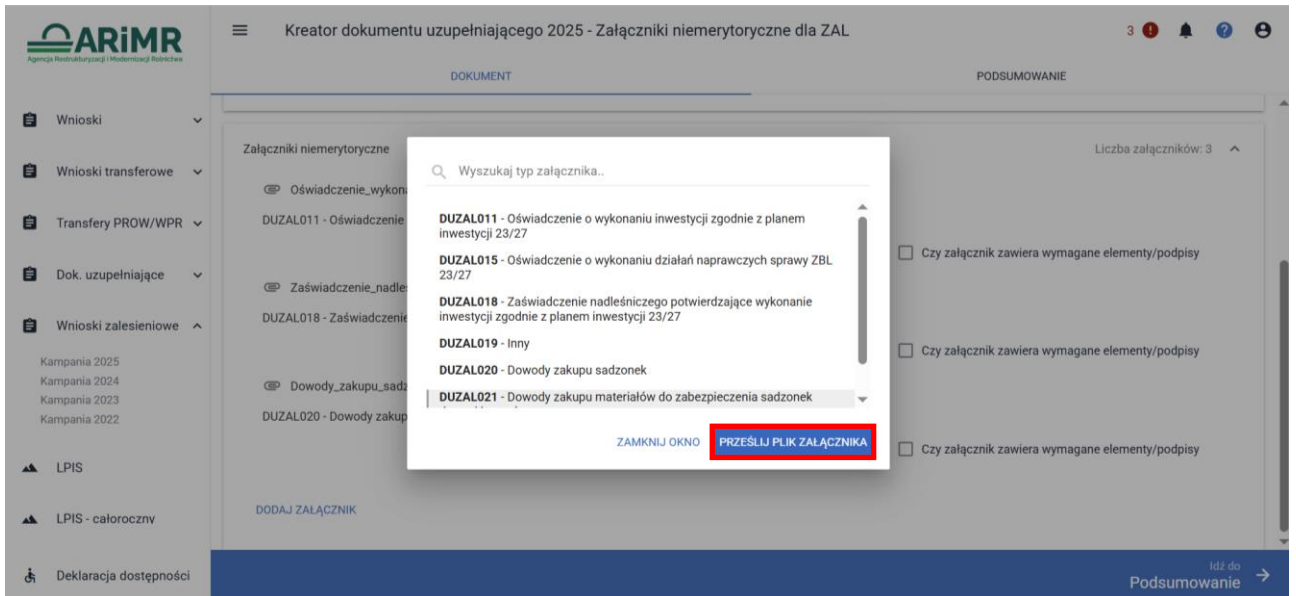
- oświadczenie o wykonaniu inwestycji zgodnie z planem inwestycji 23/27 (DUZAL011) oraz
- zaświadczenie nadleśniczego potwierdzające wykonanie inwestycji zgodnie z planem inwestycji 23/27 (DUZAL018);
- Dowody zakupu sadzonek (DUZAL020);
- Dowody zakupu materiałów do zabezpieczenia sadzonek drzew i krzewów (DUZAL021).

Jeżeli beneficjent otrzymał Wezwanie do wykonania działań naprawczych, zobowiązany jest również do złożenia:

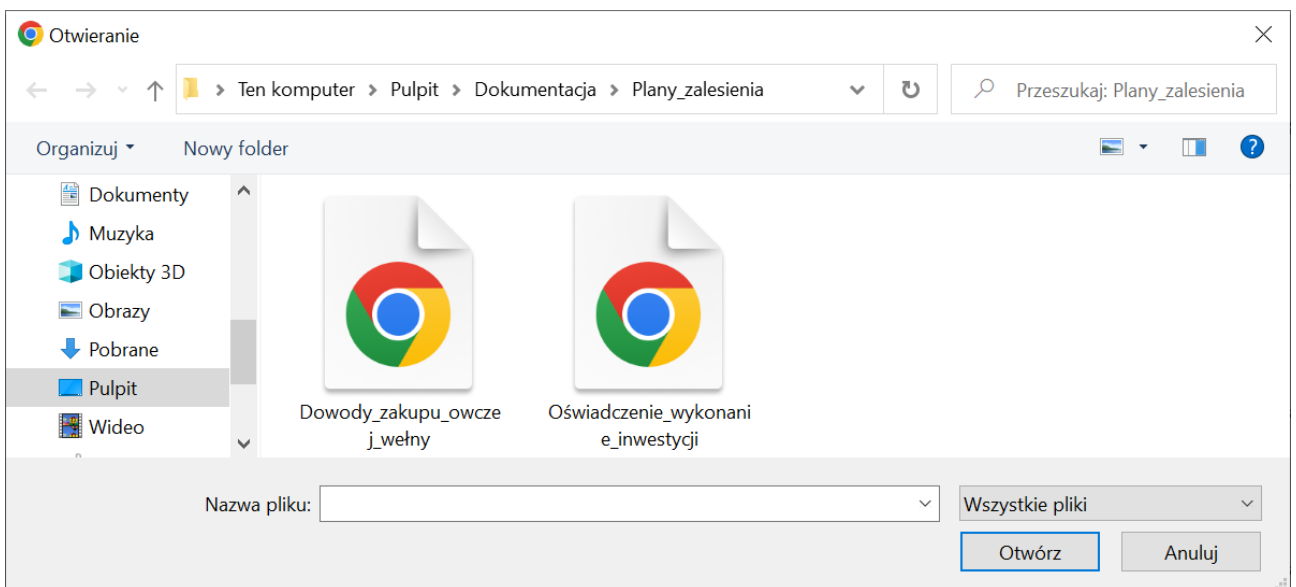
- oświadczenie o wykonaniu działań naprawczych sprawy ZBL 23/27 (DUZAL015).

W przypadku dołączenia „Protokołu z realizacji inwestycji w ramach interwencji zwiększanie bioróżnorodności lasów prywatnych, objętej Planem Strategicznym WPR na lata 2023-2027” jako oddzielnego załącznika, można go dołączać jako Inny (DUZAL019). Jednak co do zasady protokół powinien być podłączony do zaświadczenia nadleśniczego i stanowić jeden dołączany załącznik.

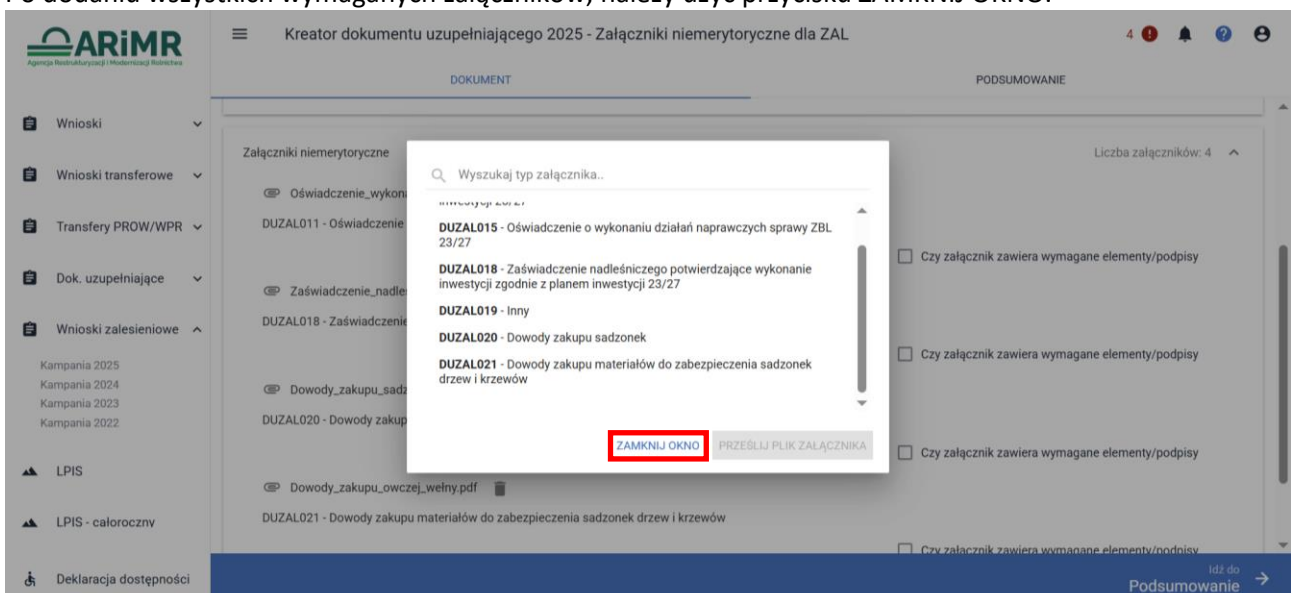
Użycie przycisku PRZEŚLIJ PLIK ZAŁĄCZNIKA umożliwia wybór pliku zapisanego na dysku, który zostanie dołączony do wniosku w aplikacji eWniosekplus (przycisk Otwórz).



Wybieramy załącznik z dysku komputera.



Po dodaniu wszystkich wymaganych załączników, należy użyć przycisku ZAMKNIJ OKNO.




W przypadku podłączenia nieprawidłowego pliku, istnieje możliwość jego usunięcia (przy użyciu ikonki kosza).

Kreator dokumentu uzupełniającego 2025 - Załączniki niemerytoryczne dla ZAL

DOKUMENT

PODSUMOWANIE

Załączniki niemerytoryczne Liczba załączników: 4

- Oświadczenie_wykonanie_inwestycji.pdf
DUZAL011 - Oświadczenie o wykonaniu inwestycji zgodnie z planem inwestycji 23/27 Czy załącznik zawiera wymagane elementy/podpisy
- Zaświadczenie_nadleśniczego.pdf** 
DUZAL018 - Zaświadczenie nadleśniczego potwierdzające wykonanie inwestycji zgodnie z planem inwestycji 23/27 Czy załącznik zawiera wymagane elementy/podpisy
- Dowody_zakupu_sadzonek.pdf
DUZAL020 - Dowody zakupu sadzonek Czy załącznik zawiera wymagane elementy/podpisy
- Dowody_zakupu_owczej_welny.pdf
DUZAL021 - Dowody zakupu materiałów do zabezpieczenia sadzonek drzew i krzewów Czy załącznik zawiera wymagane elementy/podpisy

Idź do Podsumowanie

Komunikat potwierdzający usunięcia załącznika, przycisk USUŃ.

Kreator dokumentu uzupełniającego 2025 - Załączniki niemerytoryczne dla ZAL

DOKUMENT

PODSUMOWANIE

Załączniki niemerytoryczne Liczba załączników: 4

Potwierdzenie usunięcia załącznika

Czy jesteś pewien, że chcesz usunąć załącznik?

ANULUJ USUŃ

Idź do Podsumowanie

Informacja o usunięciu wybranego załącznika, przycisk OK.

Kreator dokumentu uzupełniającego 2025 - Załączniki niemerytoryczne dla ZAL

DOKUMENT

PODSUMOWANIE

Załączniki niemerytoryczne Liczba załączników: 3

Usunięto załącznik

OK

DODAJ ZAŁĄCZNIK

Idź do Podsumowanie

Wybrany załącznik został usunięty.

Kreator dokumentu uzupełniającego 2025 - Załączniki niemerytoryczne dla ZAL

DOKUMENT

PODSUMOWANIE

Załączniki niemerytoryczne

Liczba załączników: 3

Oświadczenie_wykonanie_inwestycji.pdf
DUZAL011 - Oświadczenie o wykonaniu inwestycji zgodnie z planem inwestycji 23/27

Dowody_zakupu_sadzonek.pdf
DUZAL020 - Dowody zakupu sadzonek

Dowody_zakupu_owczej_welny.pdf
DUZAL021 - Dowody zakupu materiałów do zabezpieczenia sadzonek drzew i krzewów

Czy załącznik zawiera wymagane elementy/podpisy

Czy załącznik zawiera wymagane elementy/podpisy

Czy załącznik zawiera wymagane elementy/podpisy

DODAJ ZAŁĄCZNIK

Idź do Podsumowanie

Po dołączeniu właściwych załączników oświadczenia i/lub zaświadczenia, należy użyć przycisku Podsumowanie.

Kreator dokumentu uzupełniającego 2025 - Załączniki niemerytoryczne dla ZAL

DOKUMENT

PODSUMOWANIE

Dane wniosku

Numer wniosku o przyznanie pomocy na interwencje leśne i zadrzewieniowe: [REDAKTED] ZAL-25-03-0002

Płatności:

Wsparcie na zalesianie

Wsparcie na zadrzewienie

Wsparcie na zwiększenie bioróżnorodności lasów prywatnych

Wsparcie na systemy rolno-leśne

Załączniki niemerytoryczne

Liczba załączników: 4

Oświadczenie_wykonanie_inwestycji.pdf
DUZAL011 - Oświadczenie o wykonaniu inwestycji zgodnie z planem inwestycji 23/27

Dowody_zakupu_sadzonek.pdf

Czy załącznik zawiera wymagane elementy/podpisy

Idź do Podsumowanie

Weryfikujemy, czy załącznik został podpisany i zaznaczamy właściwy checkbox.

Kreator dokumentu uzupełniającego 2025 - Załączniki niemerytoryczne dla ZAL

DOKUMENT

PODSUMOWANIE

Załączniki niemerytoryczne

Liczba załączników: 4

Oświadczenie_wykonanie_inwestycji.pdf
DUZAL011 - Oświadczenie o wykonaniu inwestycji zgodnie z planem inwestycji 23/27

Dowody_zakupu_sadzonek.pdf
DUZAL020 - Dowody zakupu sadzonek

Dowody_zakupu_owczej_welny.pdf
DUZAL021 - Dowody zakupu materiałów do zabezpieczenia sadzonek drzew i krzewów

Zaświadczenie_nadleśniczego.pdf
DUZAL018 - Zaświadczenie nadleśniczego potwierdzające wykonanie inwestycji zgodnie z planem inwestycji 23/27

Czy załącznik zawiera wymagane elementy/podpisy

Czy załącznik zawiera wymagane elementy/podpisy

Czy załącznik zawiera wymagane elementy/podpisy

Czy załącznik zawiera wymagane elementy/podpisy

DODAJ ZAŁĄCZNIK

Idź do Podsumowanie

Do sprawy dotyczącej wniosku o przyznanie wsparcia na zwiększenie bioróżnorodności zostały w naszym przykładzie dołączone 4 (wymagane) załączniki.

Po zaznaczeniu checkboxu dotyczącego Potwierdzenia poprawności danych, należy WYŚLAĆ DOKUMENT.

Kreator dokumentu uzupełniającego 2025 - Załączniki niemerytoryczne dla ZAL

DOKUMENT

PODSUMOWANIE

Wnioski

Wnioski transferowe

Transfery PROW/WPR

Dok. uzupełniające

Wnioski zalesieniowe

Kampania 2025

Kampania 2024

Kampania 2023

Kampania 2022

LPIS

LPIS - calorocznv

Deklaracja dostępności

Oświadczenie_wykonanie_inwestycji.pdf
DUZAL011 - Oświadczenie o wykonaniu inwestycji zgodnie z planem inwestycji 23/27

Dowody_zakupu_sadzonek.pdf
DUZAL020 - Dowody zakupu sadzonek

Dowody_zakupu_owczej_welny.pdf
DUZAL021 - Dowody zakupu materiałów do zabezpieczenia sadzonek drzew i krzewów

Zaświadczenie_nadleśniczego.pdf
DUZAL018 - Zaświadczenie nadleśniczego potwierdzające wykonanie inwestycji zgodnie z planem inwestycji 23/27

Potwierdzam poprawność danych

WYŚLIJ DOKUMENT

Po użyciu przycisku WYŚLIJ DOKUMENT aplikacja wyświetli formularz prezentujący OŚWIADCZENIA I ZOBOWIĄZANIA wnioskodawcy (przycisk AKCEPTUJĘ).

Kreator dokumentu uzupełniającego 2025 - Załączniki niemerytoryczne dla ZAL

PODSUMOWANIE

OŚWIADCZENIA I ZOBOWIĄZANIA

UWAGA
Aby móc wysłać dokument, należy uważnie przeczytać poniższe oświadczenie, a następnie kliknąć w przycisk "Akceptuję".

Oświadczam, że:

- znane mi są skutki składania fałszywych oświadczeń wynikające z art. 297 § 1 i § 2 Kodeksu karnego;
- znane mi są zasady przyznawania wsparcia inwestycji leśnych lub zadrzewieniowych, których dotyczy składany wniosek tj.:
 - wsparcia na zalesianie,
 - wsparcia na zadrzewienie,
 - wsparcia na zwiększenie bioróżnorodności lasów prywatnych,
 - wsparcia na systemy rolno-leśne.

ANULUJ

AKCEPTUJĘ

WYŚLIJ DOKUMENT

Komunikat potwierdzający poprawność wysłania dokumentu, przycisk OK.

Kreator dokumentu uzupełniającego 2025 - Załączniki niemerytoryczne dla ZAL

PODSUMOWANIE

Twój dokument został poprawnie wysłany.

OK

WYŚLIJ DOKUMENT

W celu podglądu i wydruku potwierdzenia złożenia dokumentów uzupełniających (oświadczenia i/lub zaświadczenia), w zakładce WYŚLANE widoczny jest przekazany dokument.

The screenshot shows the ARiMR portal interface. The main content area displays a document overview card for 'Załączniki niemerytoryczne dla ZAL' with ID 'ZNZ-25-0001'. The card includes the following information: 'Załączniki niemerytoryczne dla ZAL', 'Kampania: 2025', 'Wysłano do ARiMR: 2025-05-27 07:38', 'Złożony do wniosku: [redacted] ZAL-25-03-0002', and 'Status: Wysłany'. Below the information, there are two buttons: 'PODGLĄD' and 'POTWIERDZENIE'. The card is highlighted with a red border.

W celu podglądu wysłanych dokumentów uzupełniających należy użyć przycisku PODGLĄD.

This screenshot is identical to the previous one, but the 'PODGLĄD' button on the document overview card is highlighted with a red border, indicating the next step in the process.

Podgląd dokumentu uzupełniającego, który zawiera wcześniej wysłane dokumenty, w tym przypadku oświadczenie.

The screenshot shows the 'Podgląd dokumentu uzupełniającego' view. The main content area displays the document details, including the application number 'DUZAL011 - Oświadczenie o wykonaniu inwestycji zgodnie z planem inwestycji 23/27'. Below this, there is a list of attachments under the heading 'Załączniki niemerytoryczne'. The list includes two items: 'Oświadczenie_wykonanie_inwestycji.pdf' (DUZAL011) and 'Dowody_zakupu_sadzonek.pdf' (DUZAL020). The list is highlighted with a red border. To the right of the list, there are two checkboxes, both of which are checked: 'Czy załącznik zawiera wymagane elementy/podpisy'.

W celu wydruku potwierdzenia złożenia załączników niemerytorycznych, należy użyć przycisku POTWIERDZENIE.

The screenshot shows the ARiMR portal interface. On the left is a navigation menu with categories like 'Wnioski transferowe', 'Transfery PROW/WPR', 'Dok. uzupełniające', and 'Wnioski zalesieniowe'. The main area is titled 'Dokument uzupełniający 2025' and contains a section for 'Załączniki niemerytoryczne dla ZAL'. A document card is displayed with the following details: 'Załączniki niemerytoryczne dla ZAL', 'Kampania: 2025', 'Wysłano do ARiMR: 2025-05-27 07:38', 'Złożony do wniosku: [redacted] ZAL-25-03-0002', 'Status: Wysłany', and 'Wnioskowanie: bioróżnorodność'. At the bottom of the card, there are two buttons: 'PODGLĄD' and 'POTWIERDZENIE', with the latter highlighted by a red box.

Dokument potwierdzający złożenie oświadczenia i/lub zaświadczenia zapisuje się na dysku. Podgląd potwierdzenia przyjęcia dokumentu uzupełniającego.

The screenshot shows a PDF document viewer displaying a confirmation document. The document header includes the ARiMR logo and the title 'Potwierdzenie przyjęcia dokumentu uzupełniającego'. The main content is a table with the following data:

Typ dokumentu	Załączniki niemerytoryczne dla ZAL
Numer dokumentu	[redacted] ZNZ-25-0001
Data i godzina złożenia dokumentu	2025-05-27 07:38
Suma kontrolna	178FAF283BE1577788CCA2D82481949C42EE2E54

In the top right corner of the PDF viewer, a 'Najnowsza historia pobierania' (Recent Downloads) window is open, showing a list of downloaded files, including 'potwierdzenie (1).pdf'.