

**ROZPORZĄDZENIE NR 12.....
WOJEWODY DOLNOŚLĄSKIEGO**

z dnia 26 marca 2026 r.

**w sprawie ustanowienia strefy ochronnej ujęcia wody powierzchniowej
z potoku Lubiechowska Woda w Świebodzicach**

Na podstawie art. 135 ust. 1 pkt 2 ustawy z dnia 20 lipca 2017 r. - Prawo wodne (Dz. U. z 2025 r. poz. 960 i 1535) zarządza się co następuje:

§ 1. 1. Ustanawia się strefę ochronną ujęcia wody powierzchniowej z potoku Lubiechowska Woda w Świebodzicach, gmina Świebodzice, powiat świdnicki, województwo dolnośląskie.

2. Strefa ochronna ujęcia składa się z terenu ochrony:

- 1) bezpośredniej;
- 2) pośredniej.

3. Strefę ochronną ujęcia określa mapa strefy ochronnej ujęcia wody powierzchniowej z potoku Lubiechowska Woda w Świebodzicach, stanowiąca załącznik nr 1 do niniejszego rozporządzenia.

§ 2. 1. Teren ochrony bezpośredniej obejmuje obszar o powierzchni 3,13 ha, położony wokół trzech stawów retencyjno-sedymentacyjnych na działce o numerze ewidencyjnym 794/2 obręb Śródmieście 3, gmina Świebodzice.

2. Przebieg granicy terenu ochrony bezpośredniej określa mapa terenu ochrony bezpośredniej ujęcia wody powierzchniowej z potoku Lubiechowska Woda w Świebodzicach, stanowiąca załącznik nr 2 do niniejszego rozporządzenia.

3. Na terenie ochrony bezpośredniej stosuje się zakazy, nakazy i obowiązki określone w art. 127-129 ustawy z dnia 20 lipca 2017 r. - Prawo wodne.

§ 3. 1. Teren ochrony pośredniej obejmuje obszar o powierzchni 1180 ha.

2. Przebieg granicy terenu ochrony pośredniej określa mapa terenu ochrony pośredniej ujęcia wody powierzchniowej z potoku Lubiechowska Woda w Świebodzicach, stanowiąca załącznik nr 3 do niniejszego rozporządzenia.

3. Opis przebiegu granicy terenu ochrony pośredniej ujęcia wody powierzchniowej z potoku Lubiechowska Woda w Świebodzicach określa załącznik nr 4 do niniejszego rozporządzenia.

4. Granice terenu ochrony pośredniej należy oznaczyć zgodnie z art. 125 ust. 1 ustawy z dnia 20 lipca 2017 r. - Prawo wodne.

5. Lokalizacja tablic informacyjnych na terenie ochrony pośredniej została przedstawiona w załączniku nr 3 do niniejszego rozporządzenia.

6. W obrębie terenu ochrony pośredniej, mając na uwadze położenie Książańskiego Parku Krajobrazowego, wyznacza się następujące podobszary:

- 1) A - poza granicami Książańskiego Parku Krajobrazowego;
- 2) B - w granicach Książańskiego Parku Krajobrazowego.

7. Na terenie ochrony pośredniej, o której mowa w ust. 6 pkt 1 zakazuje się:

- 1) wprowadzania ścieków do wód lub do ziemi;
- 2) rolniczego wykorzystania ścieków;
- 3) stosowania nawozów oraz środków ochrony roślin;

4) wykonywania urządzeń melioracji wodnych oraz wykopów ziemnych wymagających odwadniania, dla których stwierdzono potencjalnie negatywny wpływ na wody potoku Lubiechowska Woda;

5) lokalizowania zakładów przemysłowych oraz ferm chowu lub hodowli zwierząt z wyjątkiem zakładów dla których przeprowadzona ocena oddziaływania na środowisko nie wykazała negatywnego wpływu na środowisko;

6) lokalizowania magazynów produktów ropopochodnych oraz innych substancji, a także rurociągów do ich transportu;

7) lokalizowania składowisk odpadów niebezpiecznych, innych niż niebezpieczne i obojętne oraz obojętnych;

8) urządzania parkingów, obozowisk oraz kąpielisk i miejsc okazjonalnie wykorzystywanych do kąpieli z wyjątkiem nowych parkingów ze szczelną nawierzchnią zaopatrzonych w urządzenia do zbierania i oczyszczania wód opadowych oraz obozowisk wyposażonych w toalety i miejsca gromadzenia odpadów;

9) lokalizowania nowych ujęć wody z wyjątkiem modernizacji ujęcia na potoku Lubiechowska Woda i budowy nowych ujęć służących zwykłemu korzystaniu z wód;

10) lokalizowania cmentarzy oraz grzebania martwych zwierząt;

11) wykonywania odwodnień budowlanych lub górniczych z wyjątkiem krótkotrwałych odwodnień budowlanych oraz odwodnień, dla których stwierdzono brak wpływu na ilość wód na ujęciu Lubiechowska Woda;

12) urządzania przyzmyk kiszonkowych;

13) lokalizowania nowych przedsięwzięć mogących znacząco oddziaływać na środowisko z wyjątkiem tych, dla których ocena oddziaływania na środowisko wykazała brak wpływu na wody powierzchniowe;

14) składowania opakowań po nawozach i środkach ochrony roślin;

15) stosowania i składowania chemicznych środków zimowego utrzymania dróg z wyjątkiem stosowania chemicznych środków zimowego utrzymania dróg na drodze krajowej DK35 oraz na ulicy Uczniowskiej w Wałbrzychu.

8. Na terenie ochrony pośredniej, o której mowa w ust. 6 pkt 2 zakazuje się:

1) wprowadzania ścieków do wód lub do ziemi;

2) rolniczego wykorzystania ścieków;

3) stosowania nawozów oraz środków ochrony roślin;

4) urządzania parkingów, obozowisk oraz kąpielisk i miejsc okazjonalnie wykorzystywanych do kąpieli z wyjątkiem nowych parkingów ze szczelną nawierzchnią zaopatrzoną w urządzenia do zbierania i oczyszczania wód opadowych oraz obozowisk wyposażonych w toalety i miejsca gromadzenia odpadów;

5) lokalizowania nowych ujęć wody z wyjątkiem modernizacji ujęcia na potoku Lubiechowska Woda i budowy nowych ujęć służących zwykłemu korzystaniu z wód;

6) lokalizowania cmentarzy oraz grzebania martwych zwierząt;

7) urządzania przyzmyk kiszonkowych;

8) składowania opakowań po nawozach i środkach ochrony roślin;

9) stosowania i składowania chemicznych środków zimowego utrzymania dróg z wyjątkiem stosowania chemicznych środków zimowego utrzymania dróg na drodze krajowej DK35 oraz na ulicy Uczniowskiej w Wałbrzychu.

§ 4. Rozporządzenie wchodzi w życie po upływie 14 dni od dnia ogłoszenia.

Wojewoda Dolnośląski
Anna Ząbska

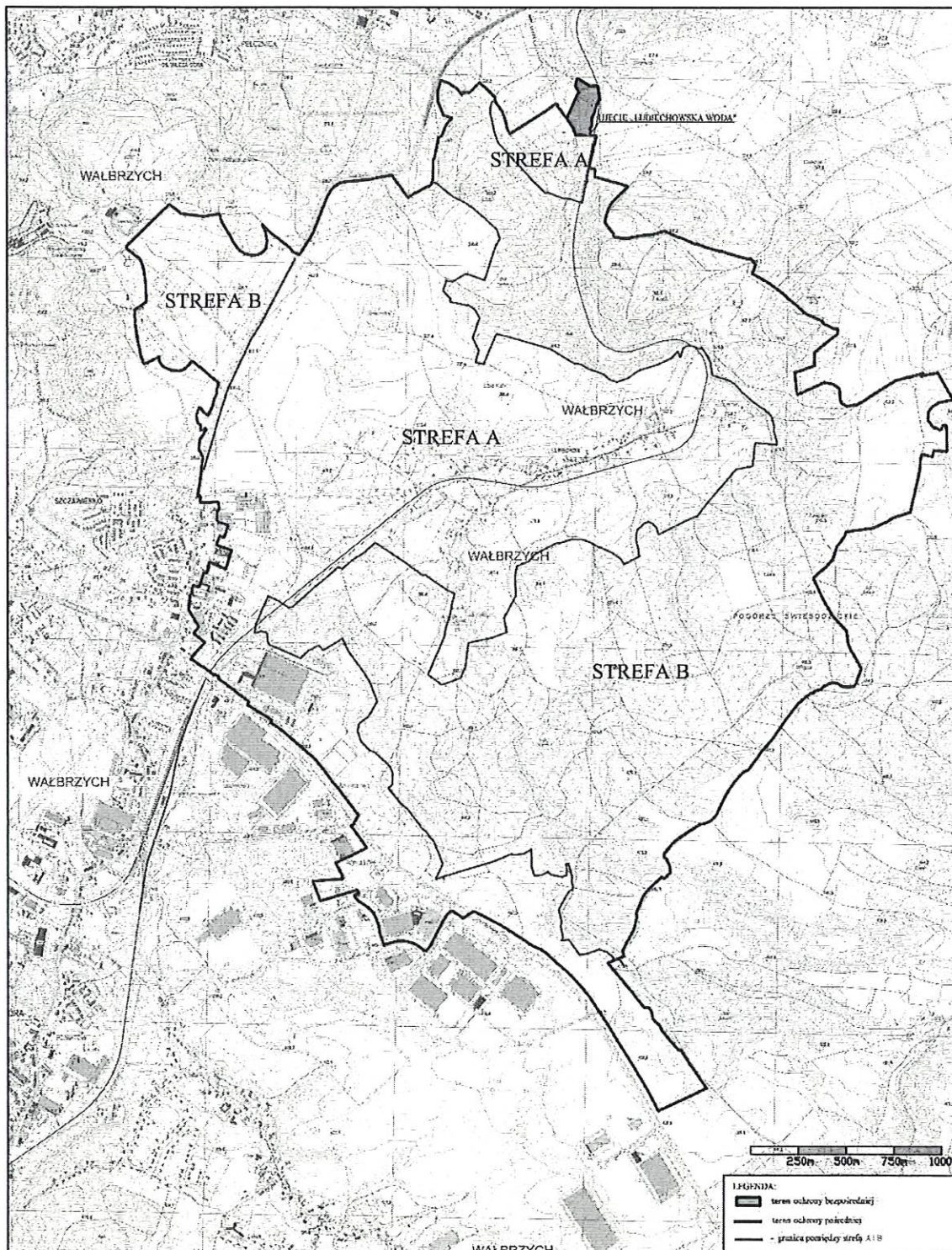


Anna Ząbska

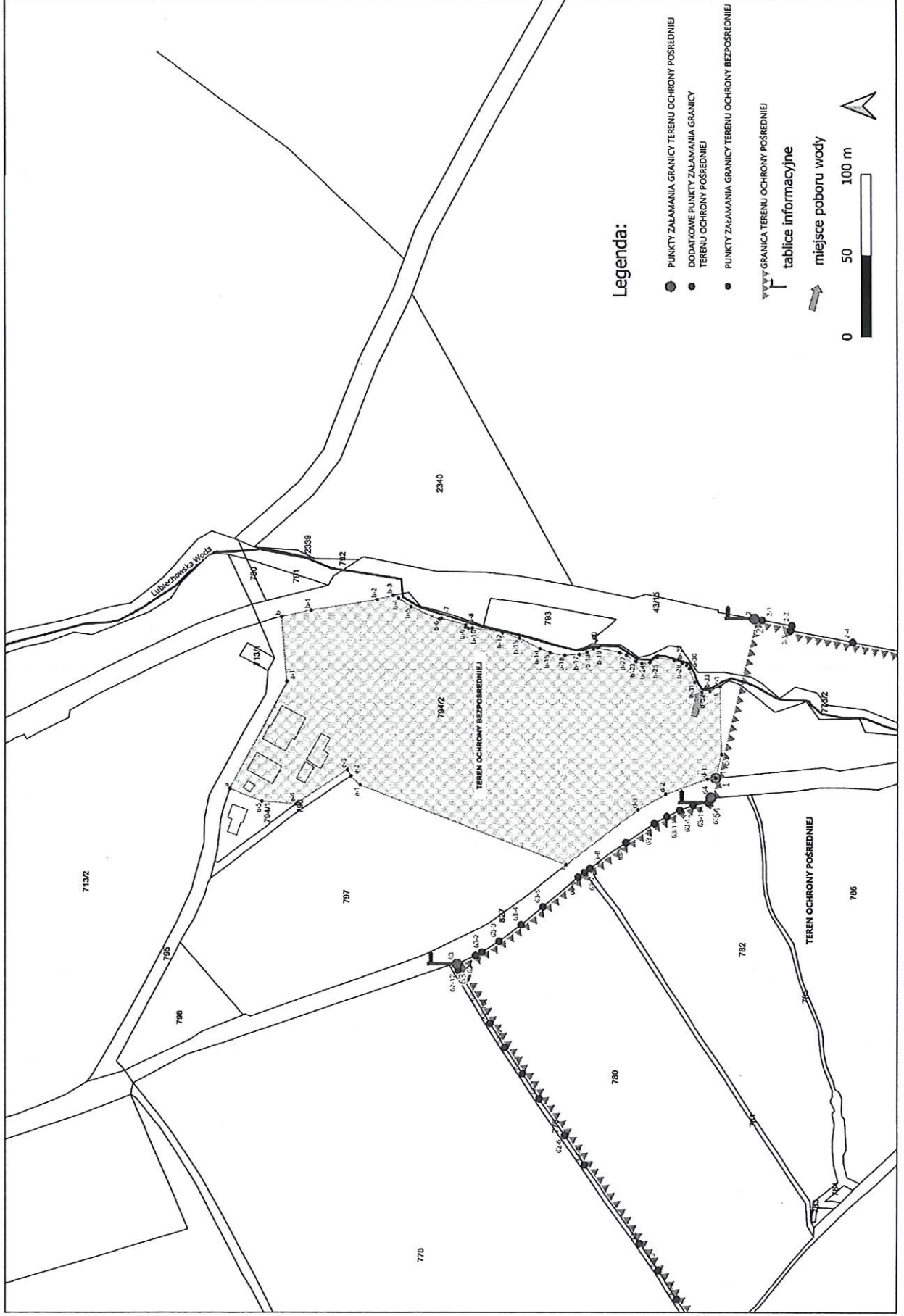
Załączniki do rozporządzenia Nr 12.
Wojewody Dolnośląskiego
z dnia 26. marca 2026 r.

Załącznik nr 1

Mapa strefy ochronnej ujęcia wody powierzchniowej
z potoku Lubiechowska Woda w Świebodzicach.



Mapa terenu ochrony bezpośredniej ujęcia wody powierzchniowej z potoku Lubiechowska Woda w Świebodzicach.



Opis przebiegu granicy terenu ochrony bezpośredniej ujęcia wody powierzchniowej z potoku Lubiechowska Woda w Świebodzicach rozpoczyna się w północno zachodnim narożniku działki nr 794/2 obręb Śródmieście 3 w Świebodzicach w rejonie hali filtrów zwirowych.

Odcinek od punktu do punktu	Opis przebiegu granicy terenu ochrony bezpośredniej
a-b-c	Punkt a znajduje się w północno-zachodnim narożniku działki nr 794/2 obręb Śródmieście 3. Z tego punktu granica terenu ochrony bezpośredniej przebiega przez punkt a-1 wzdłuż ogrodzenia na wschód, po granicy działki nr 794/2 obręb Śródmieście 3 z działką nr 795 obręb Śródmieście 3 (ul. Sportowa), dalej biegnie po ogrodzeniu terenu ochrony bezpośredniej do punktu nr b, który znajduje się w północno wschodnim narożniku działki nr 794/2. Stąd granica dalej biegnie przez punkty b-1, b-2, b-3, b-4, b-5, b-6, b-7, b-8, b-9, b-10, b-11, b-12, b-13, b-14, b-15, b-16, b-17, b-18, b-19, b-20, b-21, b-22, b-23, b-24, b-25, b-26, b-27, b-28, b-29, b-30, b-31, b-32, b-33 wzdłuż granicy działki 794/2 na południe do punktu c.
c-d-e-a	Od punktu c granica terenu ochrony bezpośredniej biegnie 7 m na południowy wschód po granicy działki nr 794/2 obręb Śródmieście 3 do punktu c-1, następnie skręca na zachód, biegnąc 42 m przez działkę nr 794/2 obręb Śródmieście 3 do punktu c-2 i dalej do punktu d, który jest tożsamy z punktem nr 1 granicy terenu ochrony pośredniej. Stamtąd biegnie przez 39 m po ogrodzeniu w kierunku zachodnim przez punkty d-1, d-2, d-3 i dociera do punktu e, z którego to punktu biegnie w kierunku północnym po ogrodzeniu, wzdłuż zachodniej granicy działki nr 794/2 obręb Śródmieście 3 przez punkty e-1, e-2, e-3, e-4, e-5 i dociera do punktu a.

Przebieg granicy terenu ochrony bezpośredniej wyznaczają punkty o współrzędnych geodezyjnych zamieszczonych w poniższej tabeli.

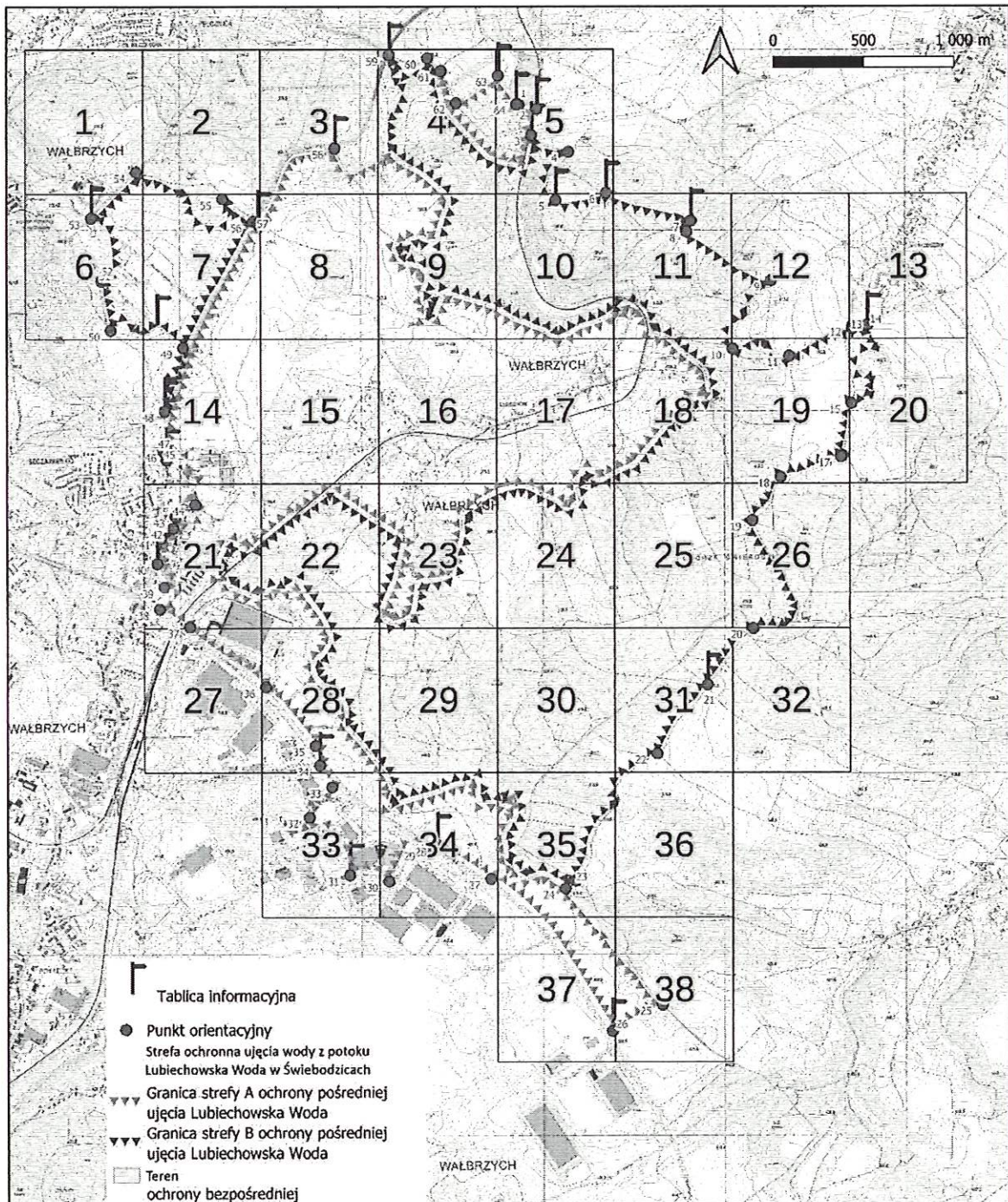
Lp.	Nr punktu	Współrzędne PL-ETRF2000	
		X	Y
1	a	5635815.92	5593898.14
2	a-1	5635780.56	5593964.36
3	b	5635784.00	5594004.34
4	b-1	5635765.57	5594008.37
5	b-10	5635667.68	5593997.20
6	b-11	5635665.25	5593997.27
7	b-12	5635646.30	5593994.51
8	b-13	5635635.77	5593991.02

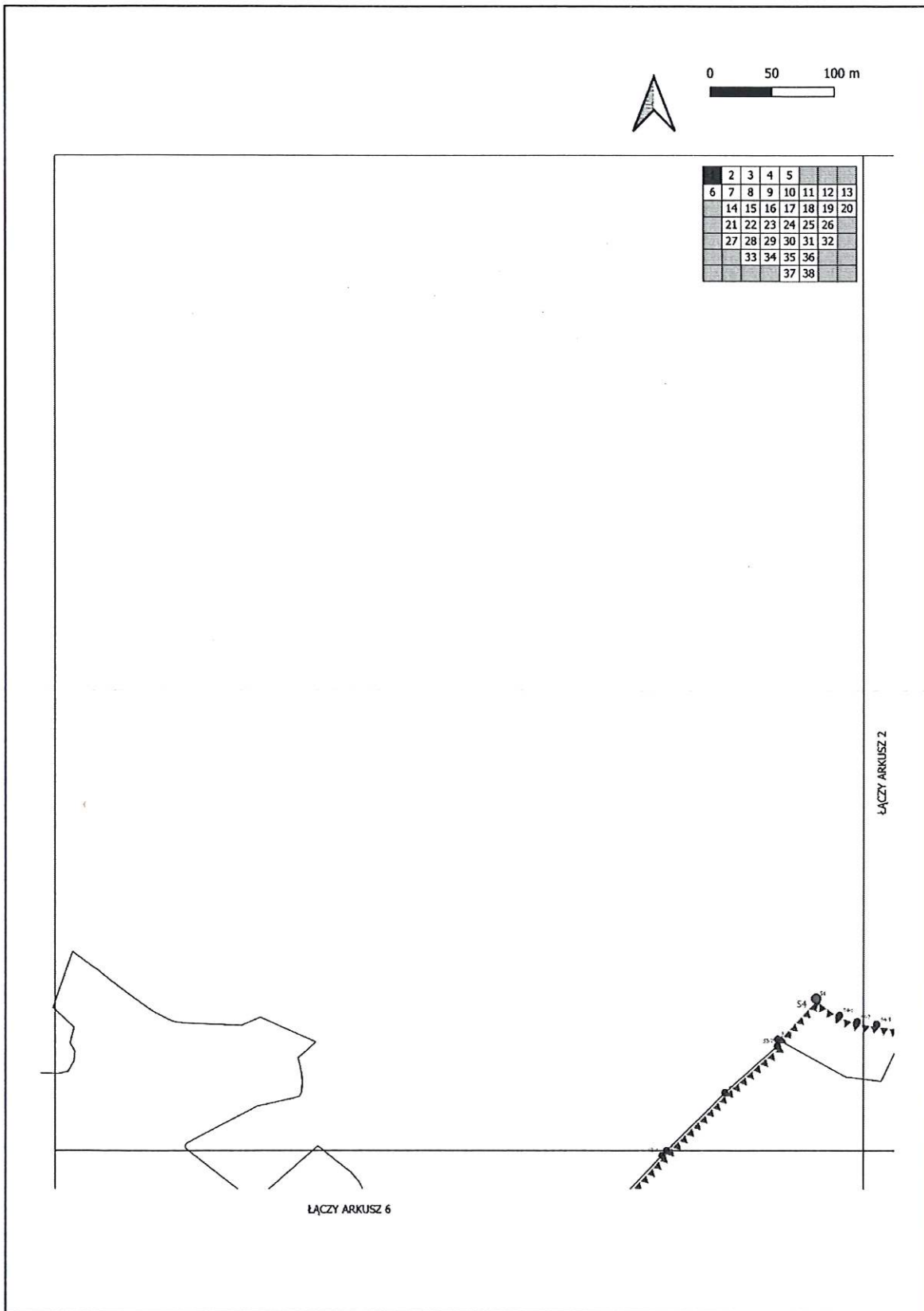
Lp.	Nr punktu	Współrzędne PL-ETRF2000	
		X	Y
9	b-1	5635622.8	5593984.6
10	b-15	5635616.44	5593982.04
11	b-16	5635607.33	5593980.52
12	b-17	5635598.33	5593981.05
13	b-18	5635593.48	5593982.38
14	b-19	5635589.39	5593984.46
15	b-2	5635724.54	5594014.83
16	b-20	5635587.00	5593985.10

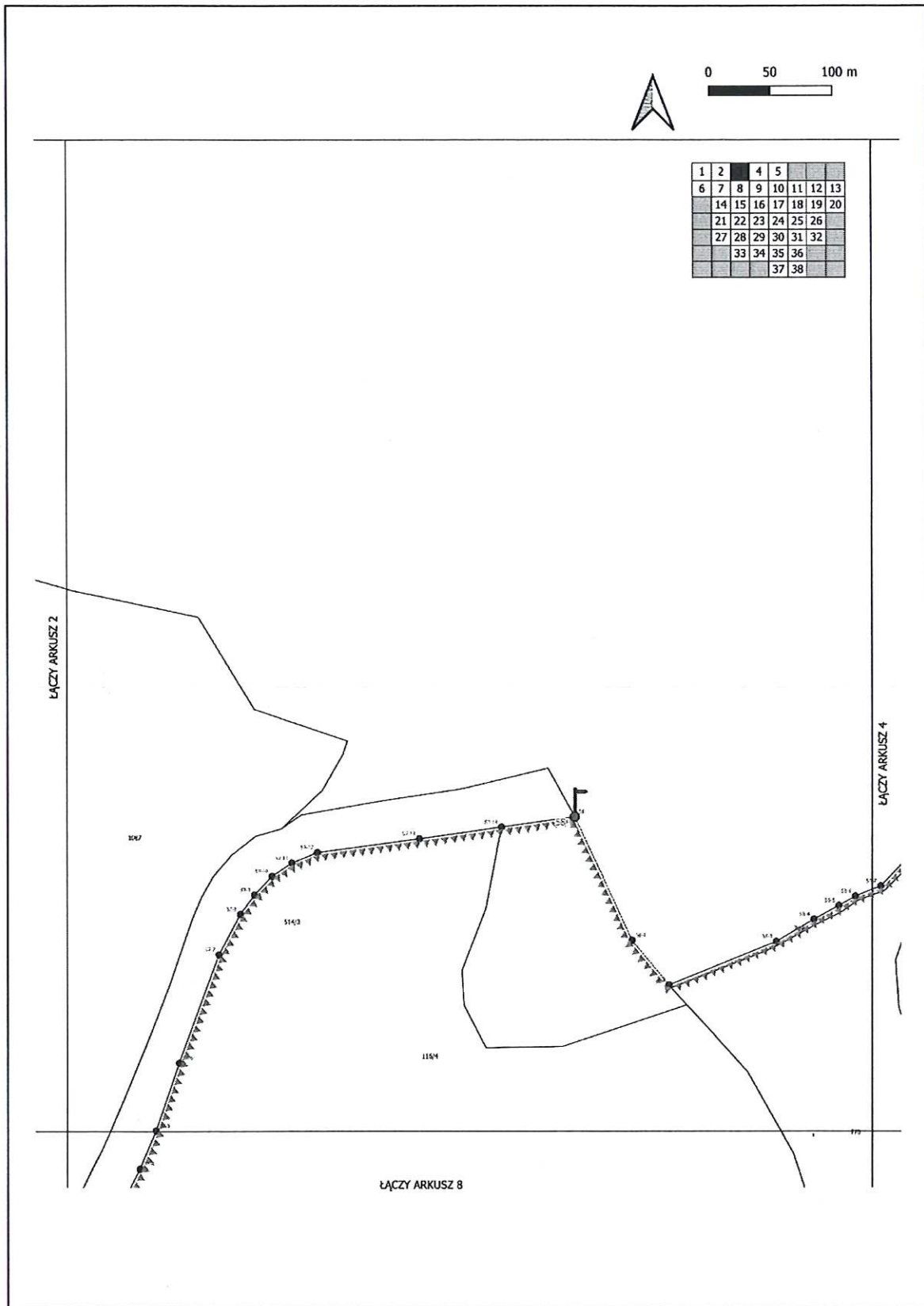
Lp.	Nr punktu	Współrzędne PL-ETRF2000	
		X	Y
17	b-21	5635573.31	5593982.26
18	b-22	5635569.16	5593980.77
19	b-23	5635563.13	5593976.66
20	b-24	5635559.41	5593975.49
21	b-25	5635554.59	5593975.98
22	b-26	5635550.26	5593979.09
23	b-27	5635539.24	5593977.26
24	b-28	5635534.39	5593975.75
25	b-29	5635531.63	5593974.08
26	b-3	5635714.62	5594017.62
27	b-30	5635529.99	5593972.10
28	b-31	5635526.59	5593963.73
29	b-32	5635522.34	5593957.38
30	b-33	5635519.44	5593959.28
31	b-4	5635711.18	5594015.83
32	b-5	5635703.32	5594010.56
33	b-6	5635685.65	5594002.81

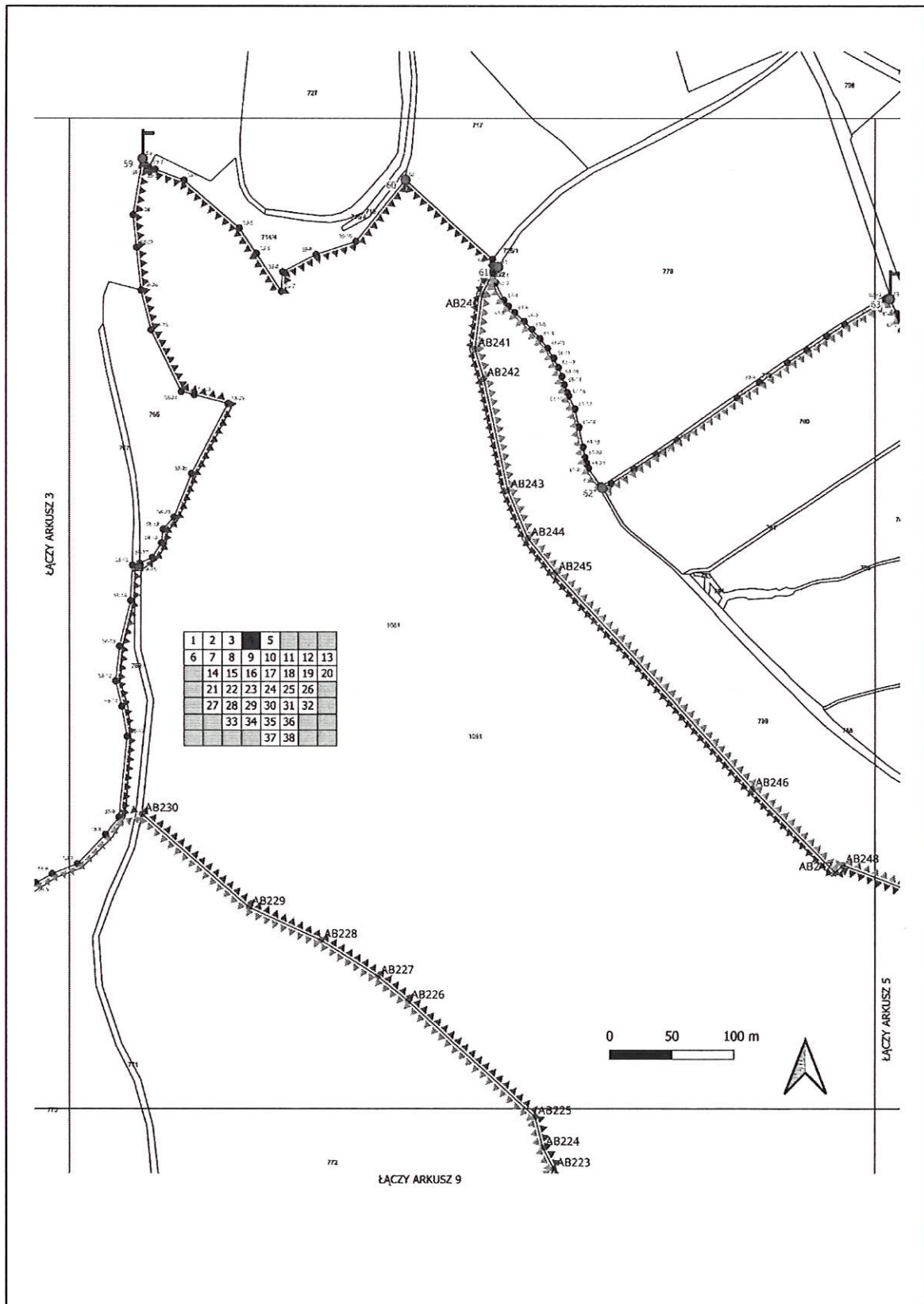
Lp.	Nr punktu	Współrzędne PL-ETRF2000	
		X	Y
34	b-7	5635684.63	5594003.37
35	b-8	5635669.20	5593999.22
36	b-9	5635669.49	5593997.63
37	c	5635517.31	5593958.26
38	c-1	5635511.03	5593961.08
39	c-2	5635510.13	5593919.16
40	d	5635513.68	5593904.57
41	d-1	5635518.80	5593904.06
42	d-2	5635544.72	5593894.67
43	d-3	5635561.66	5593885.07
44	e	5635606.40	5593851.16
45	e-1	5635735.25	5593900.31
46	e-2	5635741.03	5593905.96
47	e-3	5635743.25	5593909.78
48	e-4	5635775.05	5593888.71
49	e-5	5635796.22	5593890.31

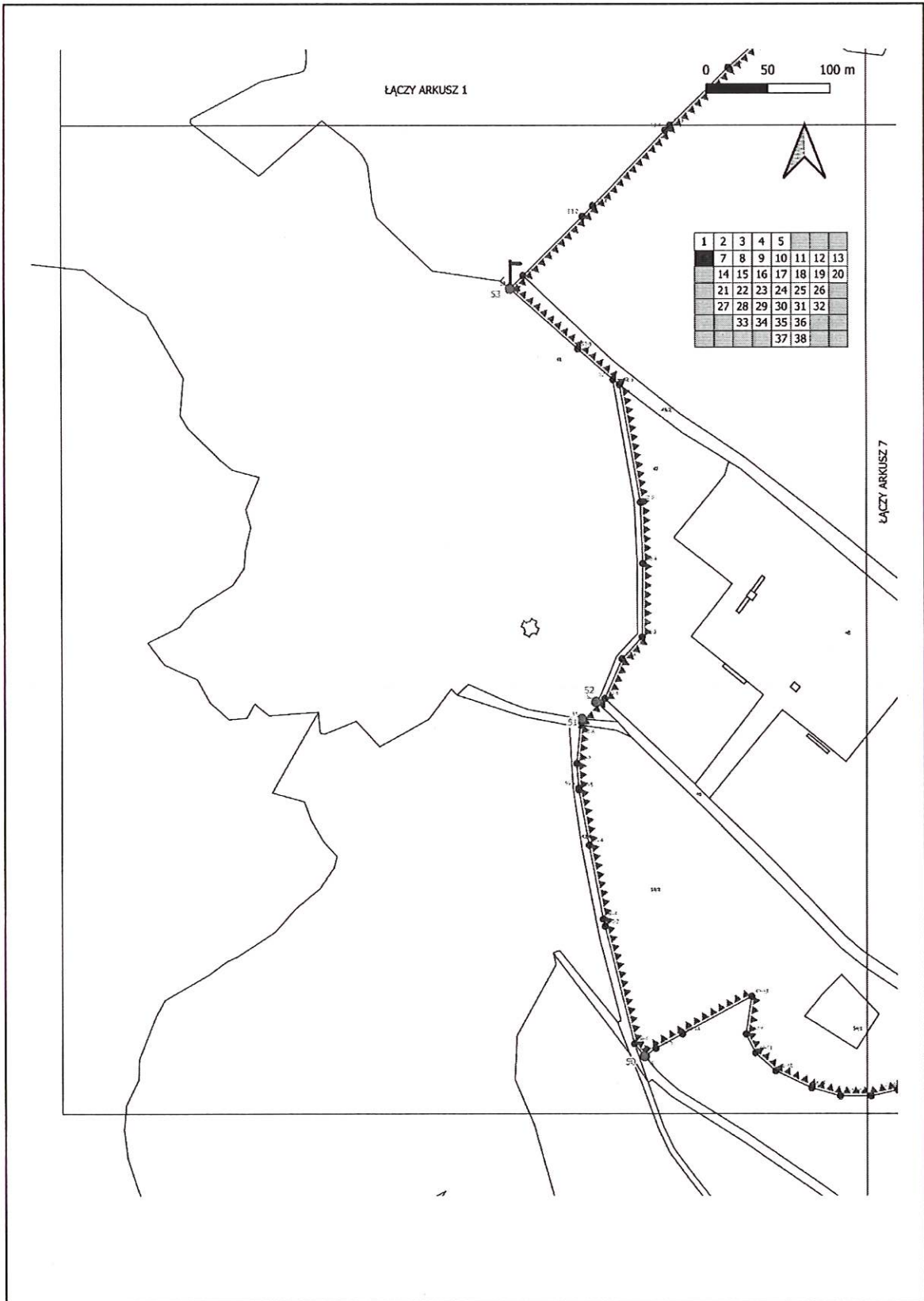
Mapa terenu ochrony pośredniej ujęcia wody powierzchniowej
z potoku Lubiechowska Woda w Świebodzicach.

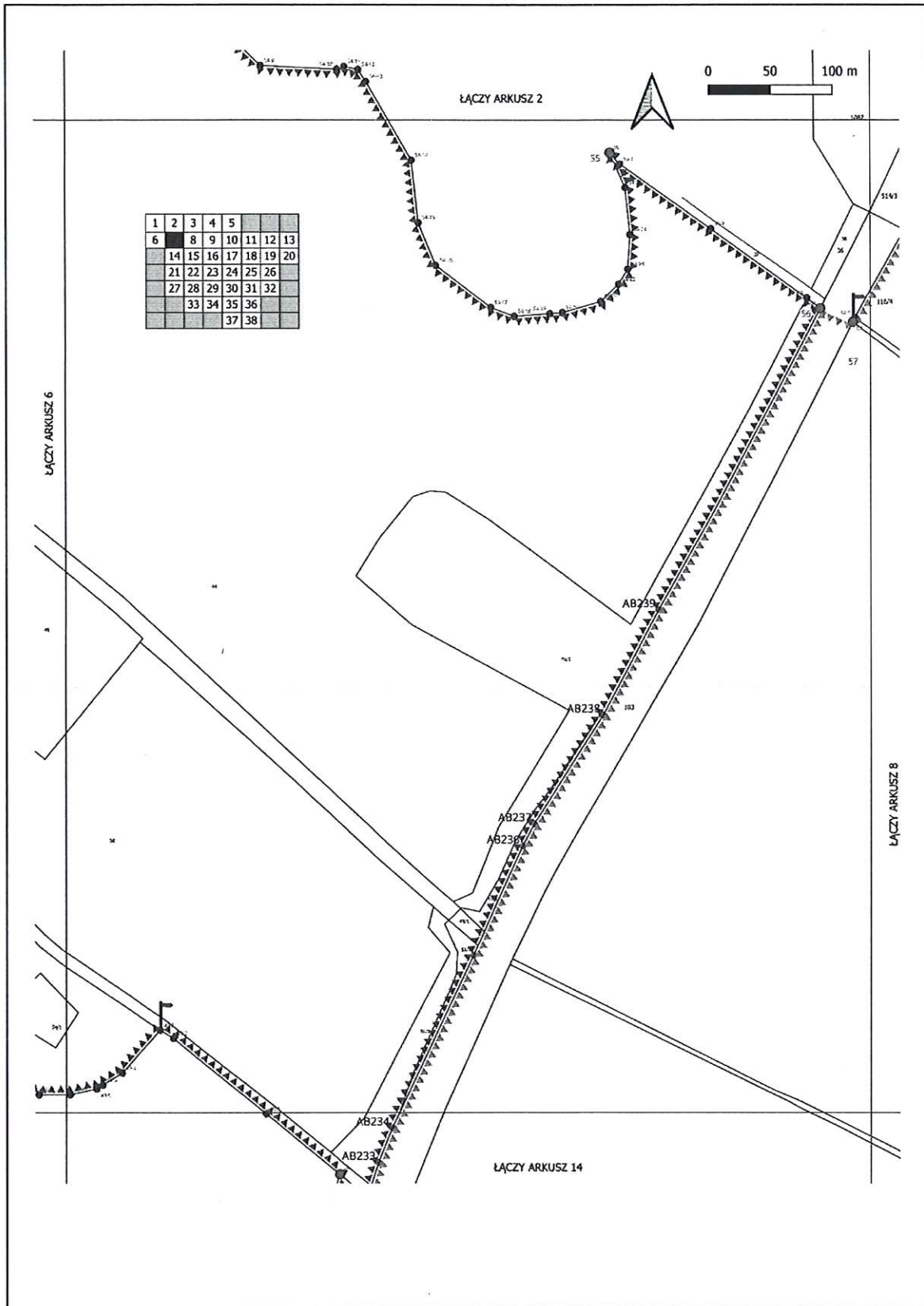


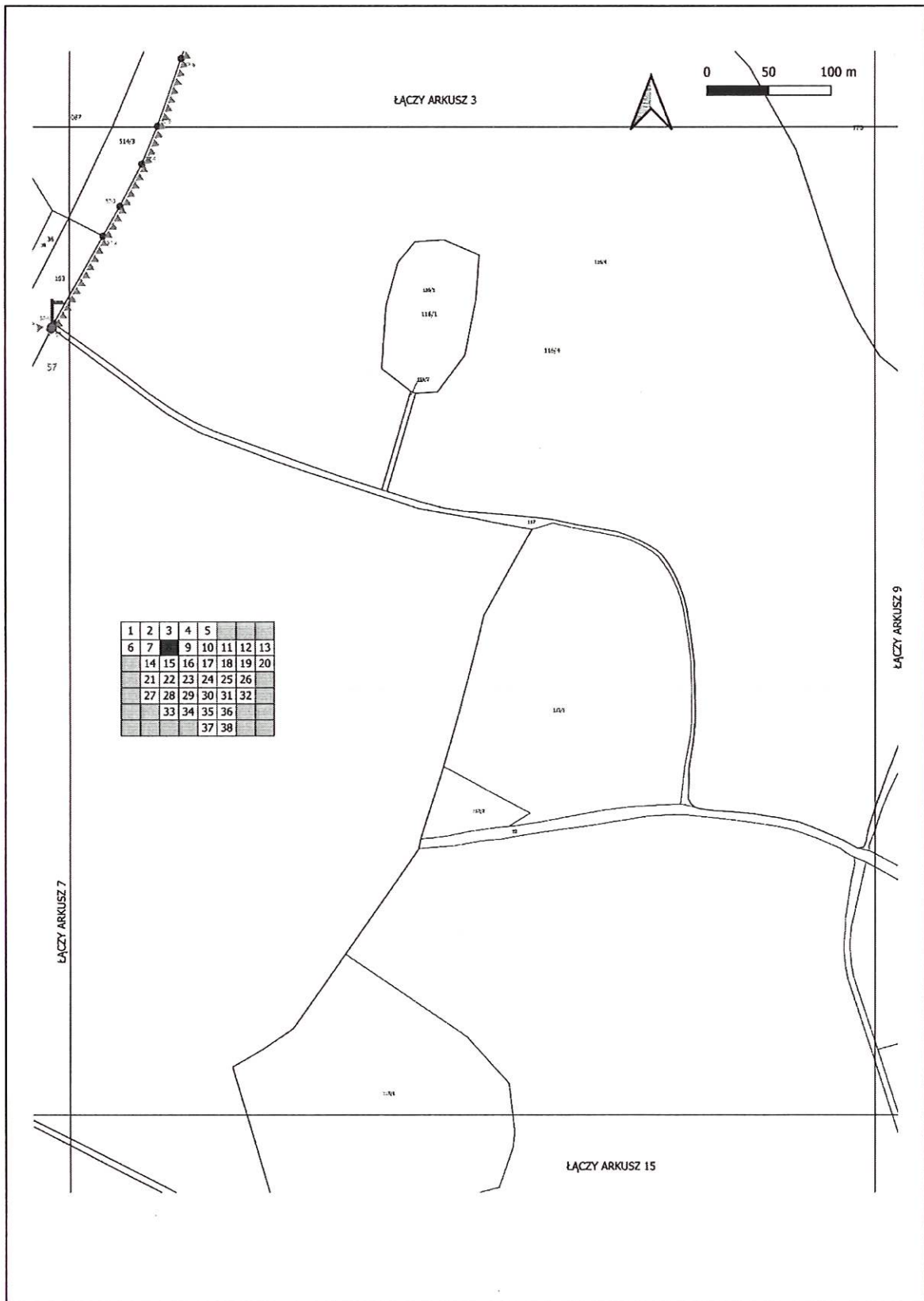


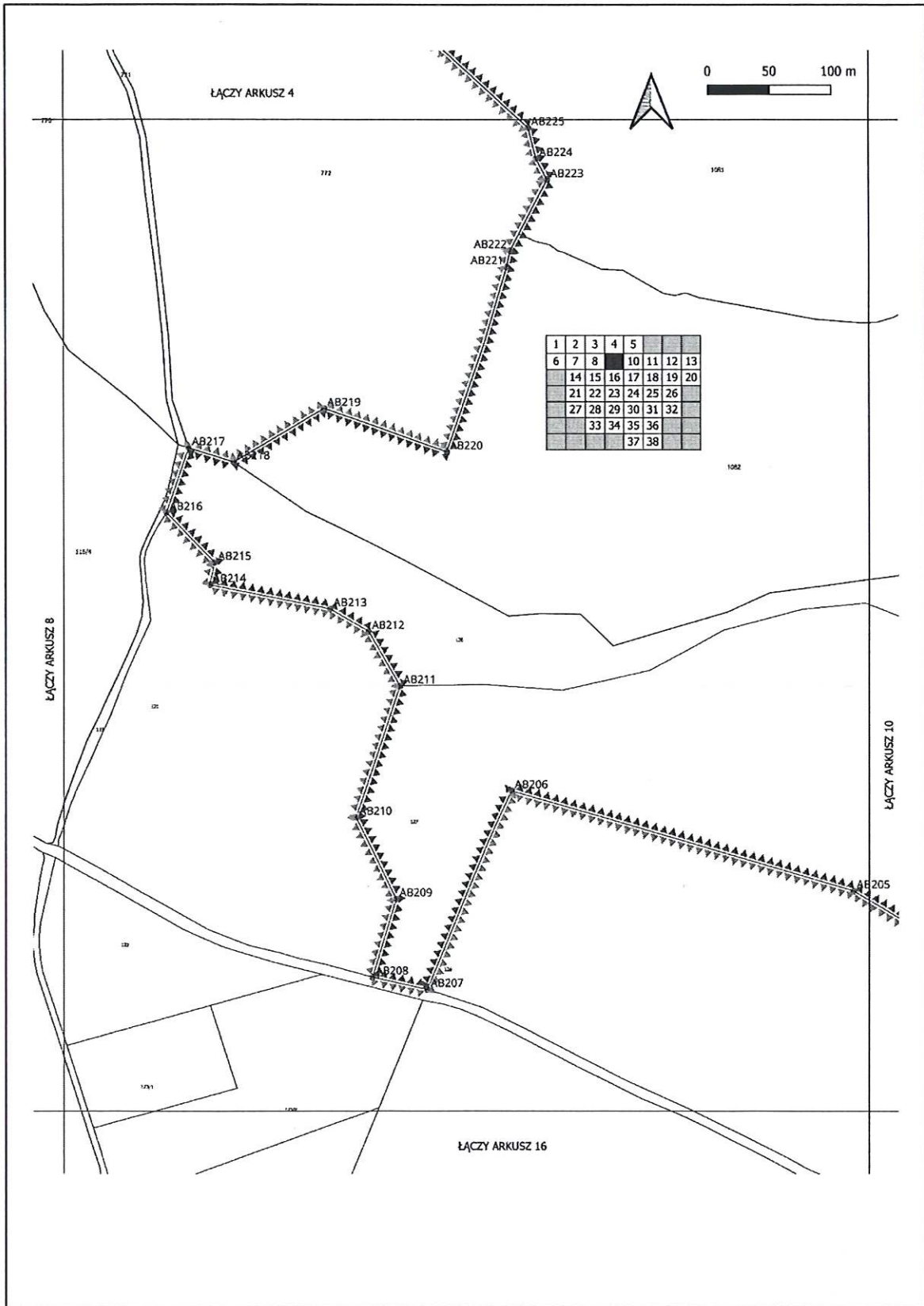


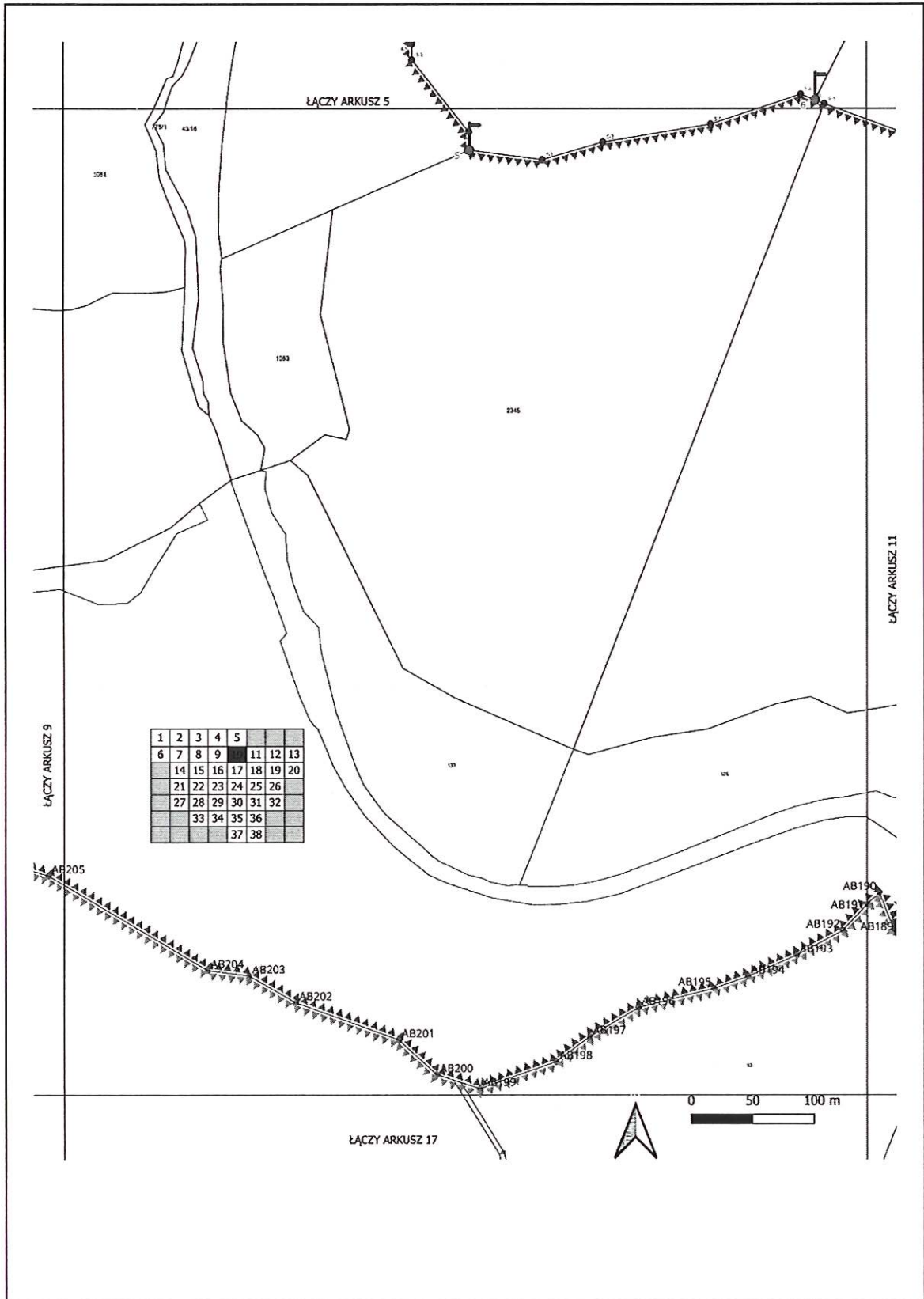


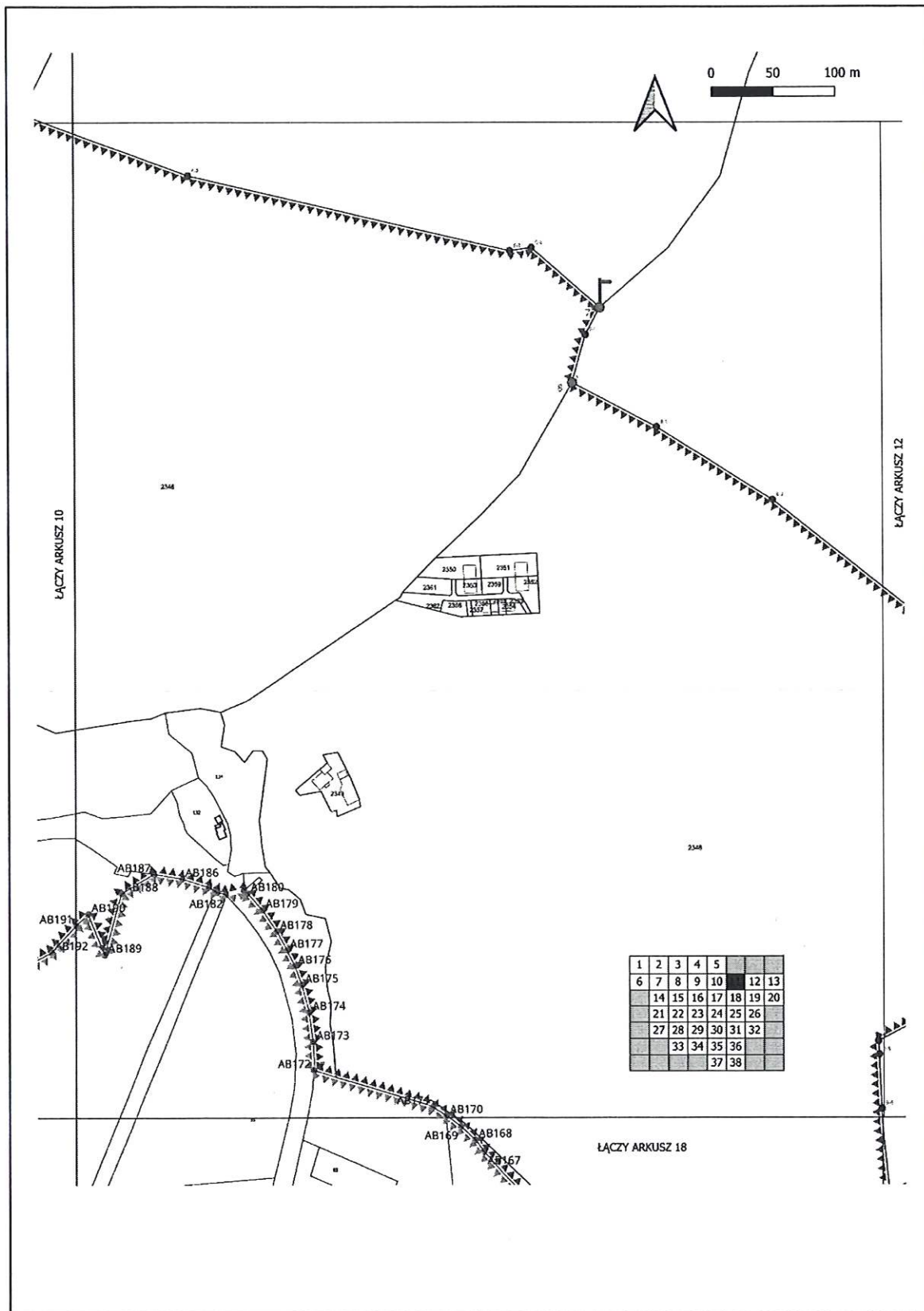


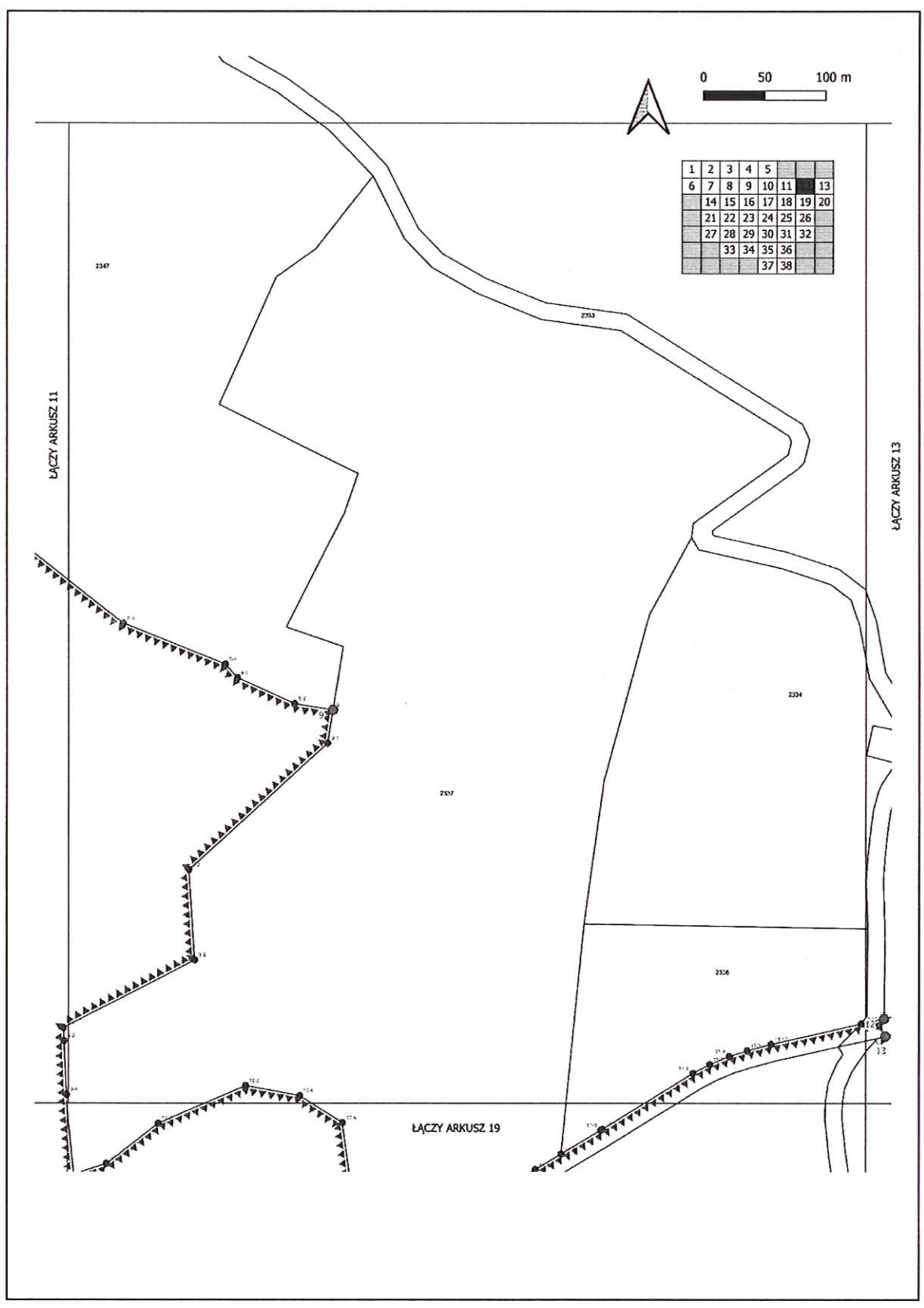


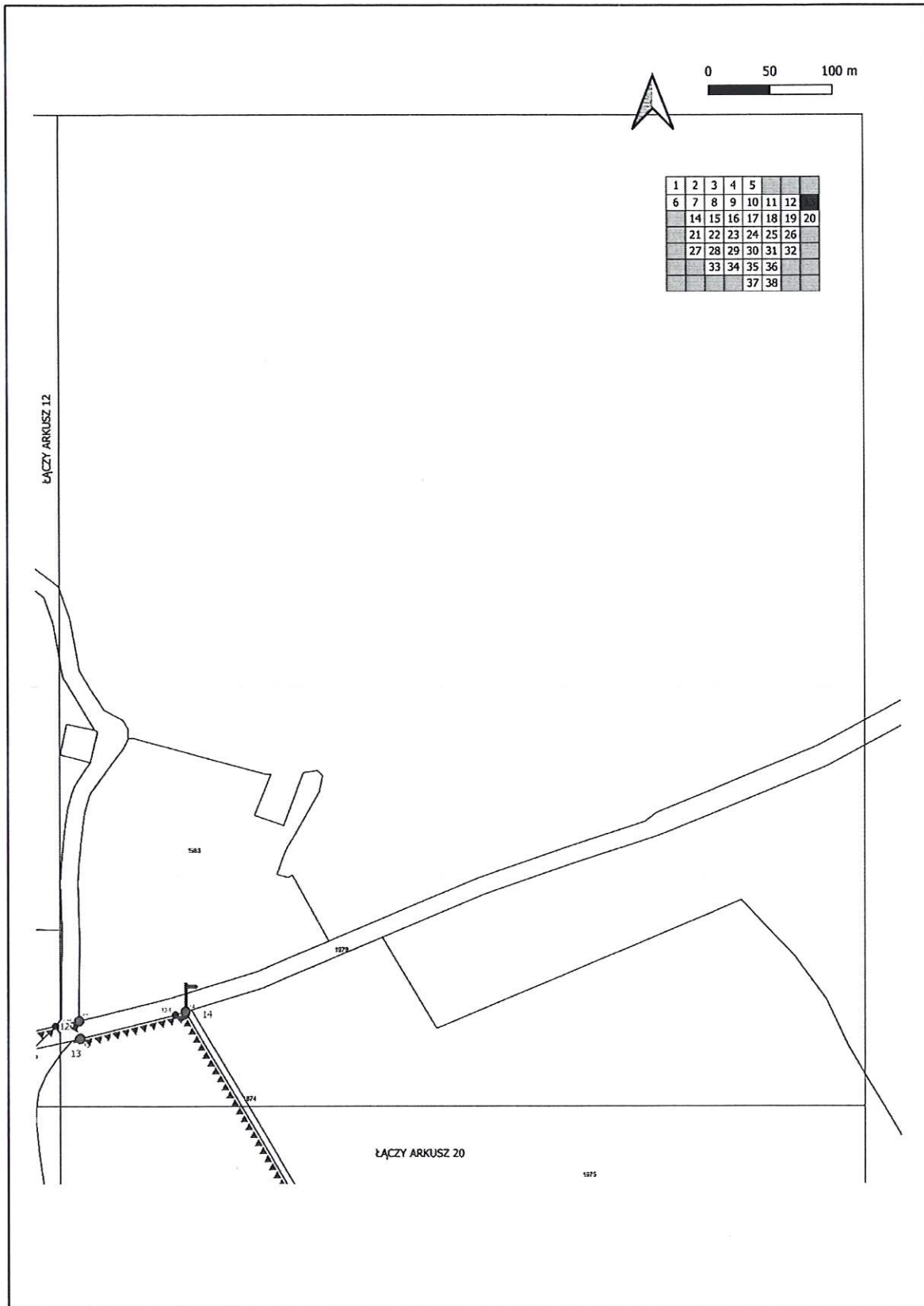


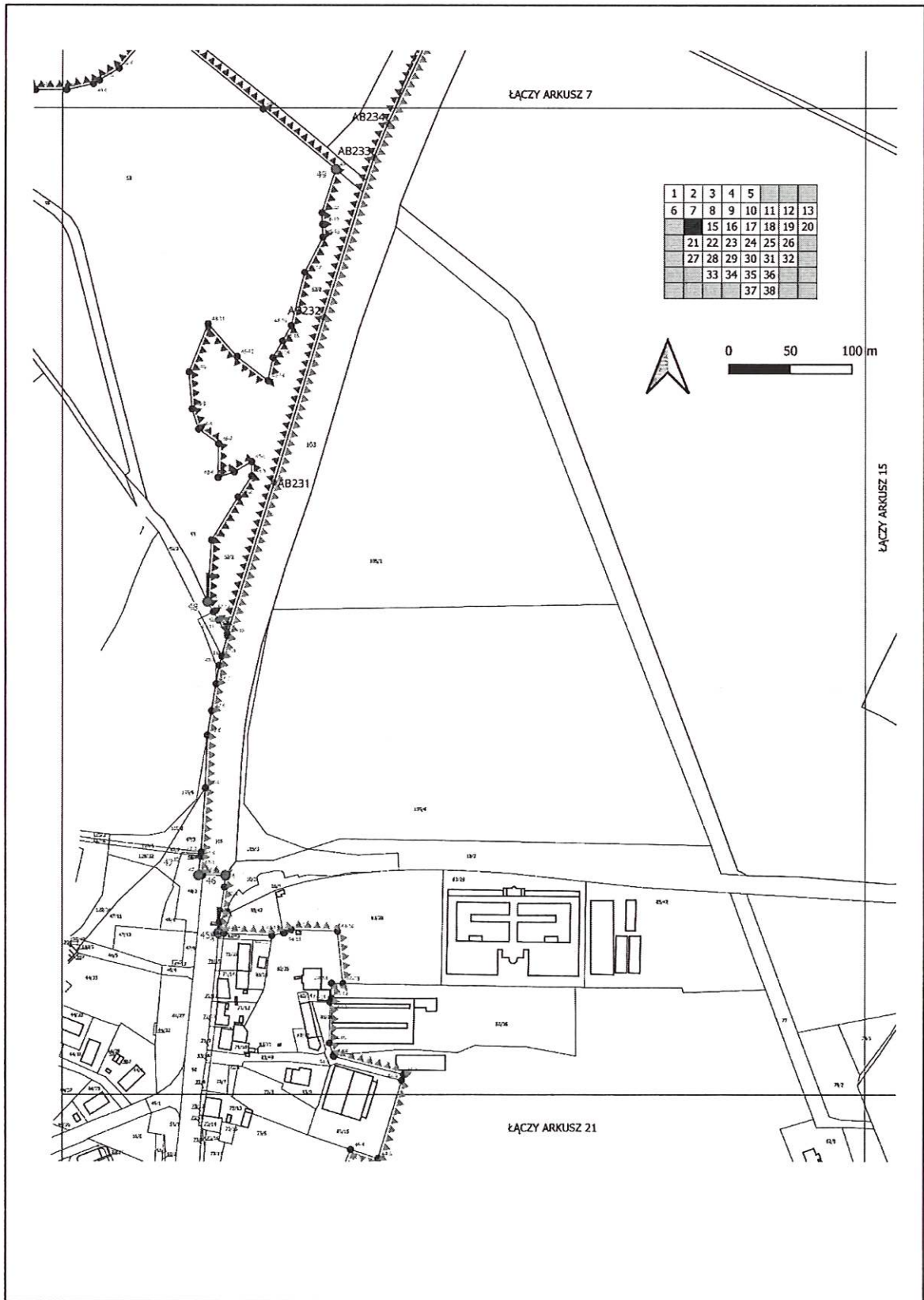


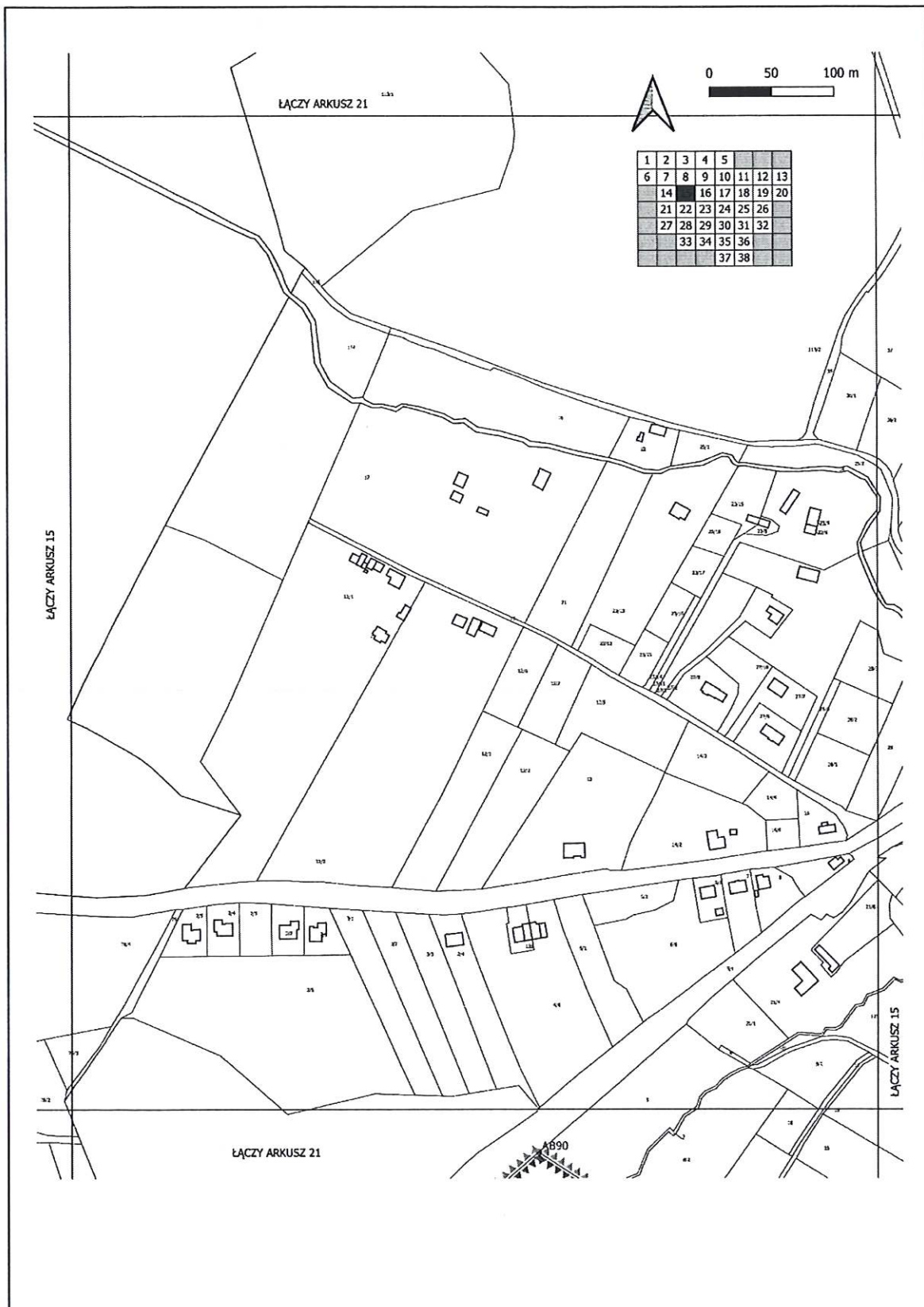


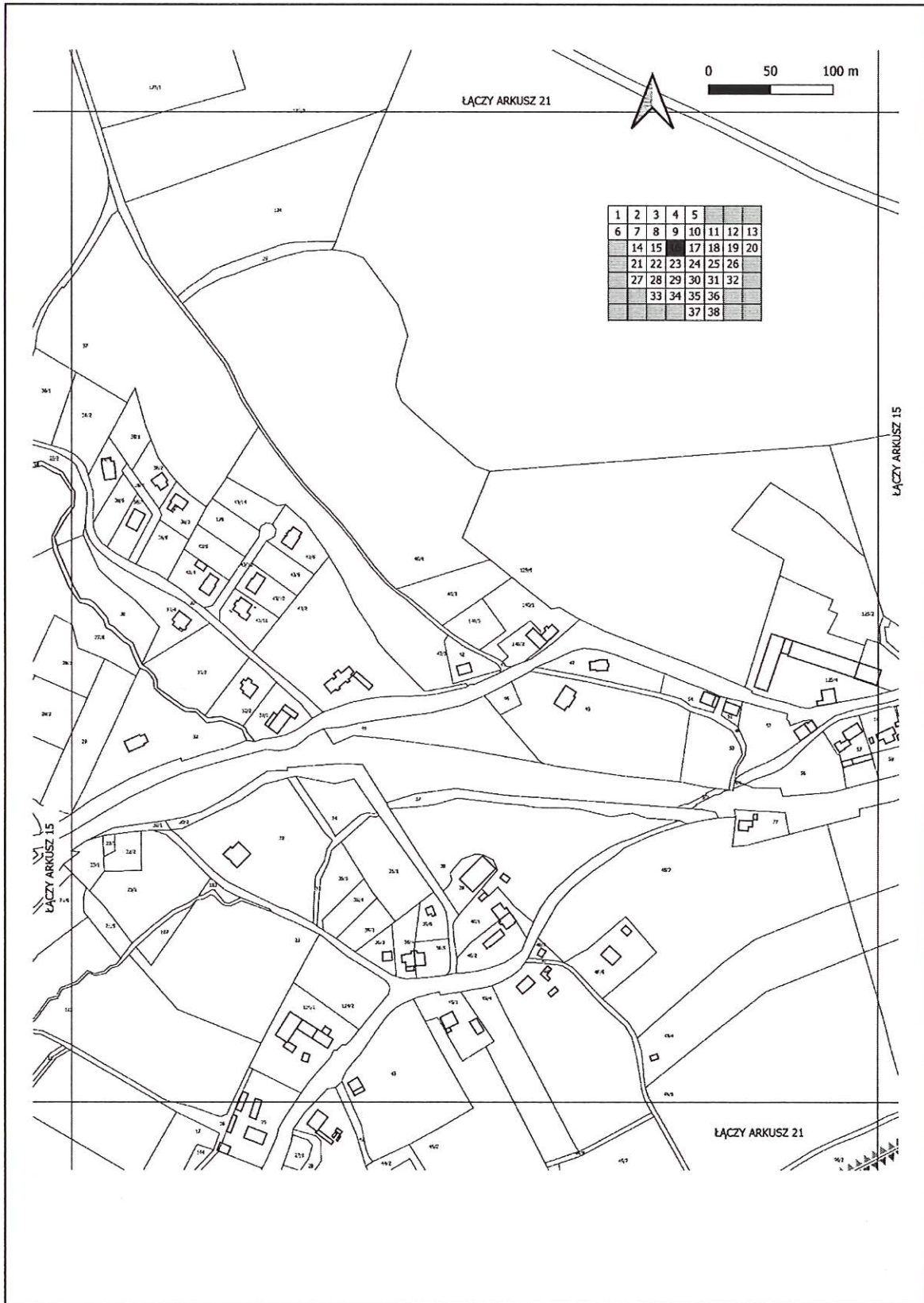




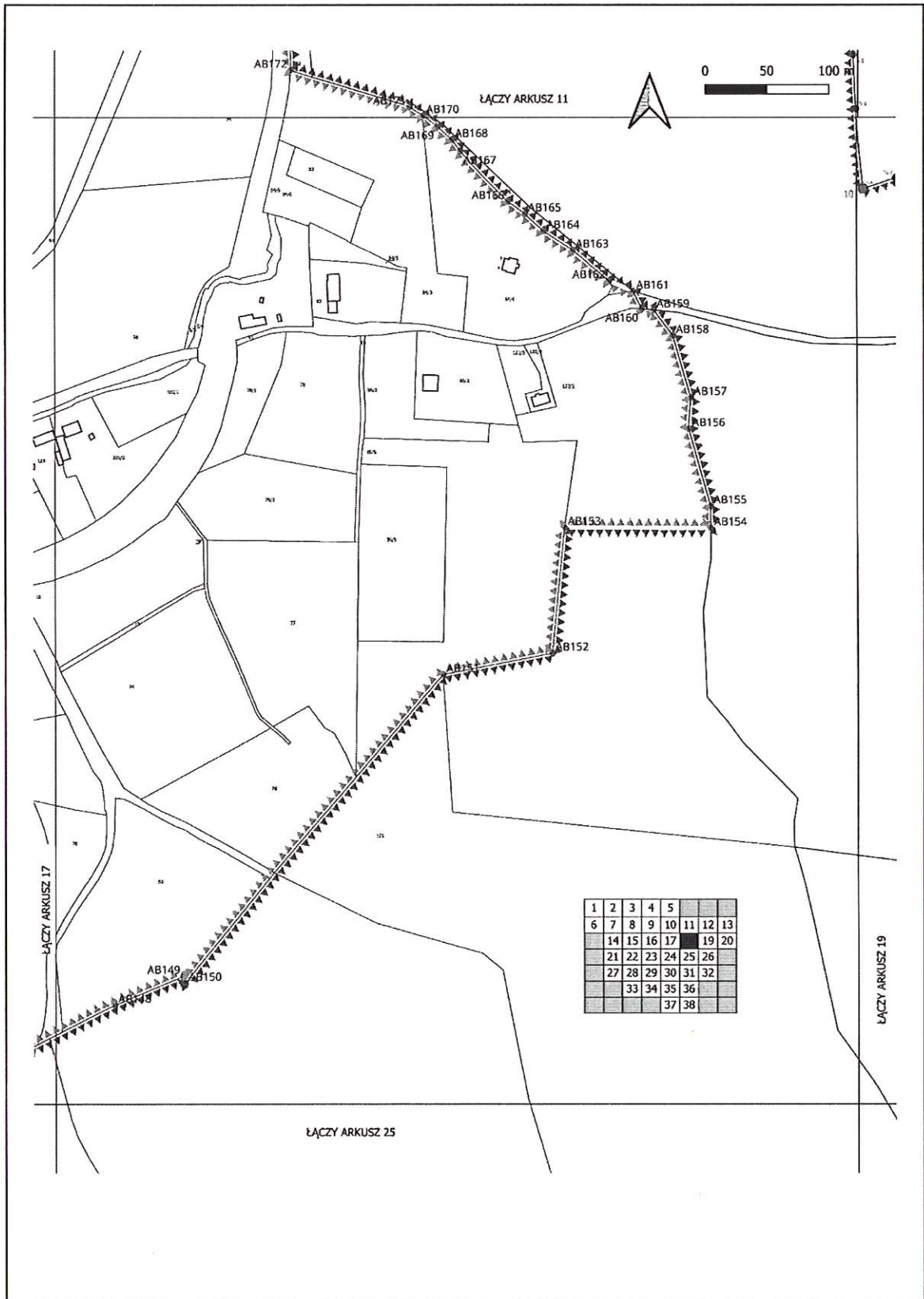


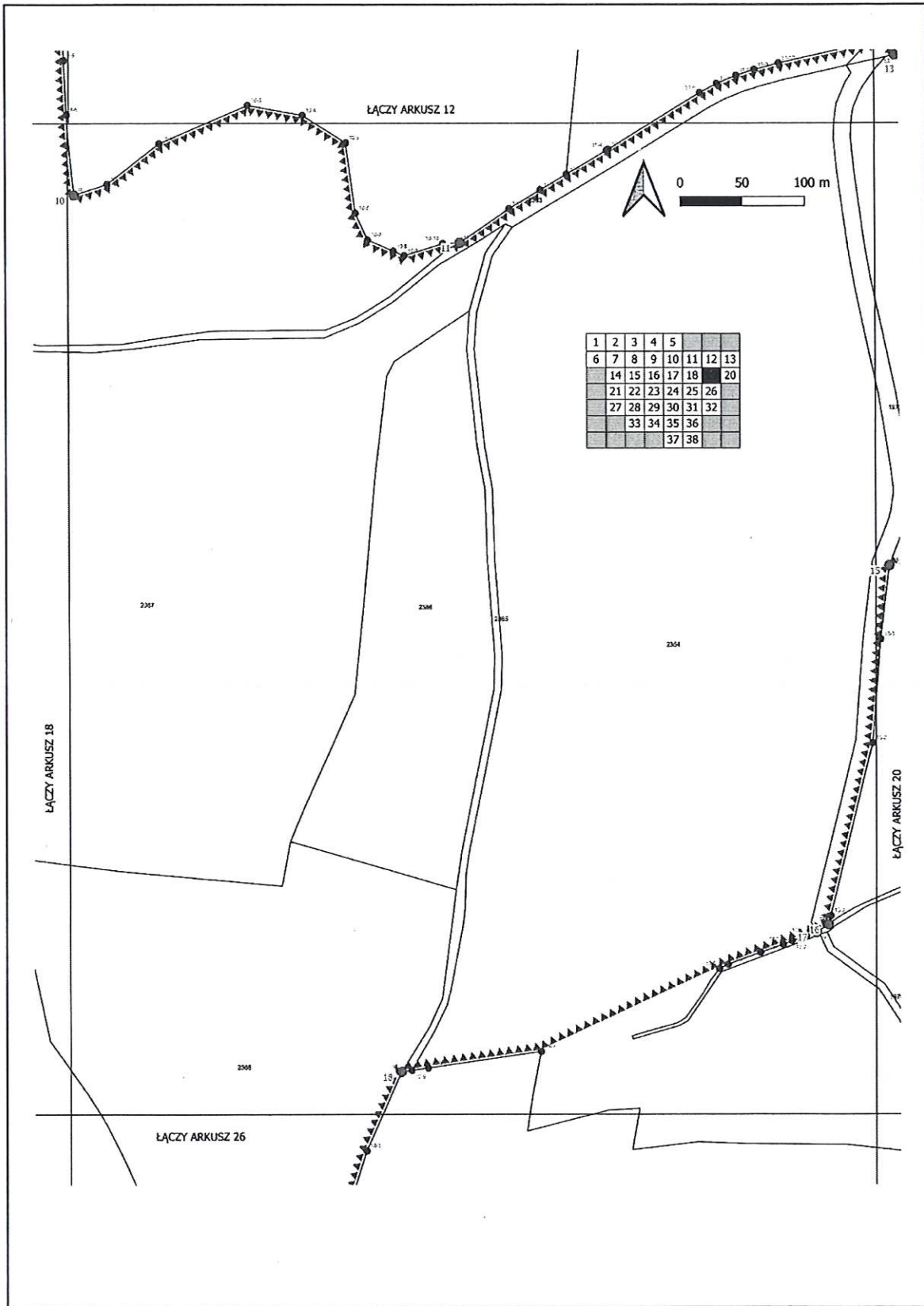


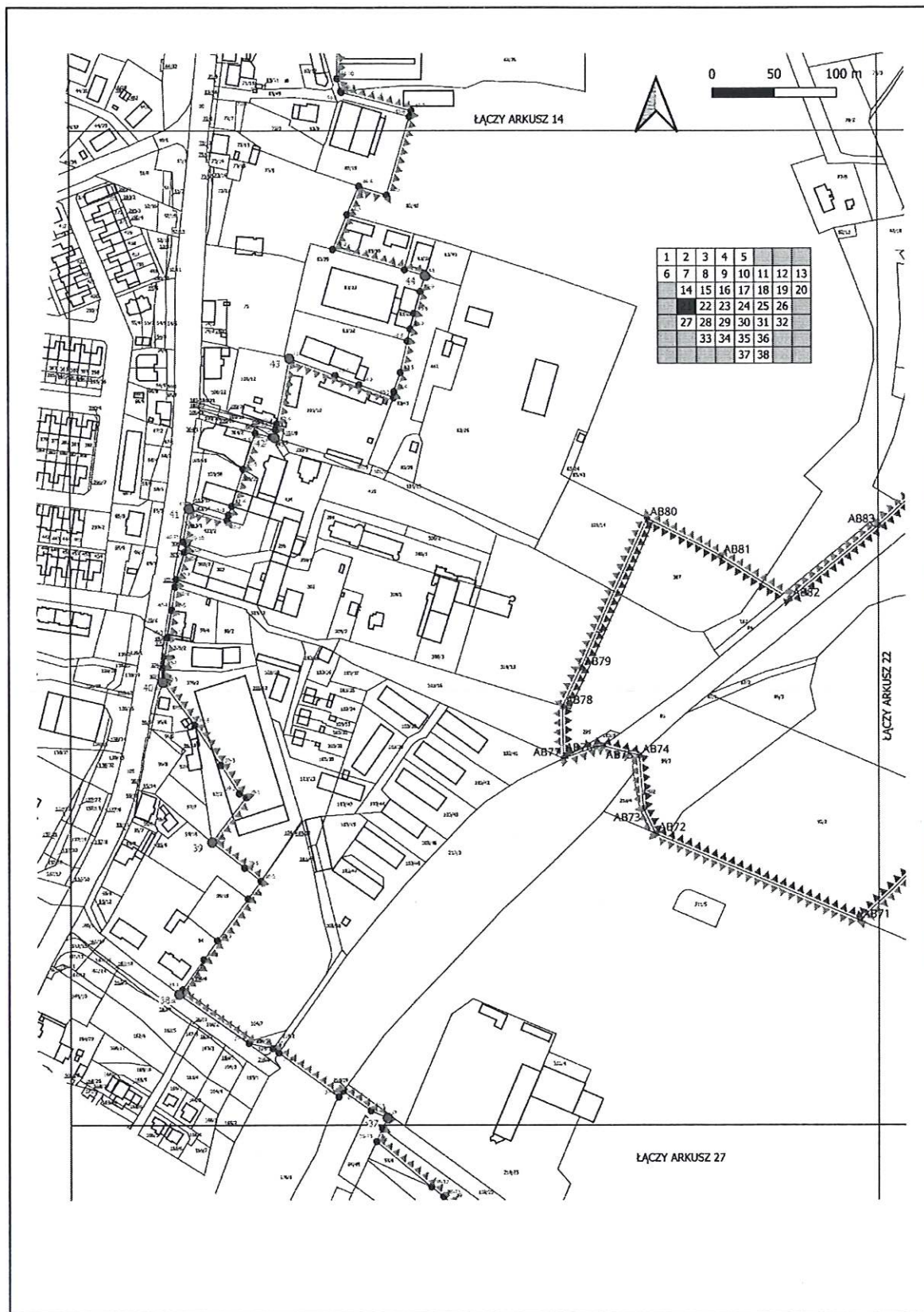


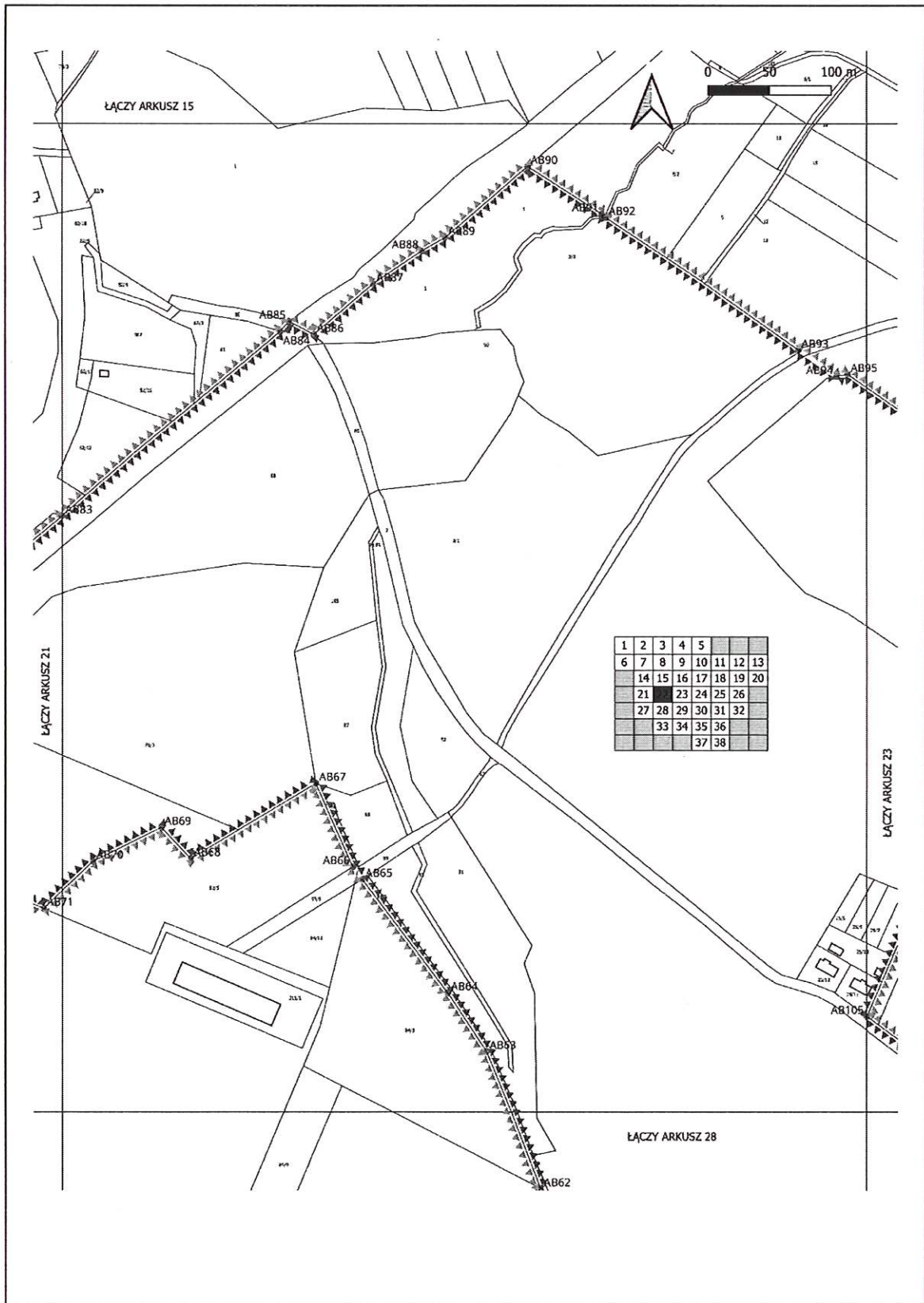


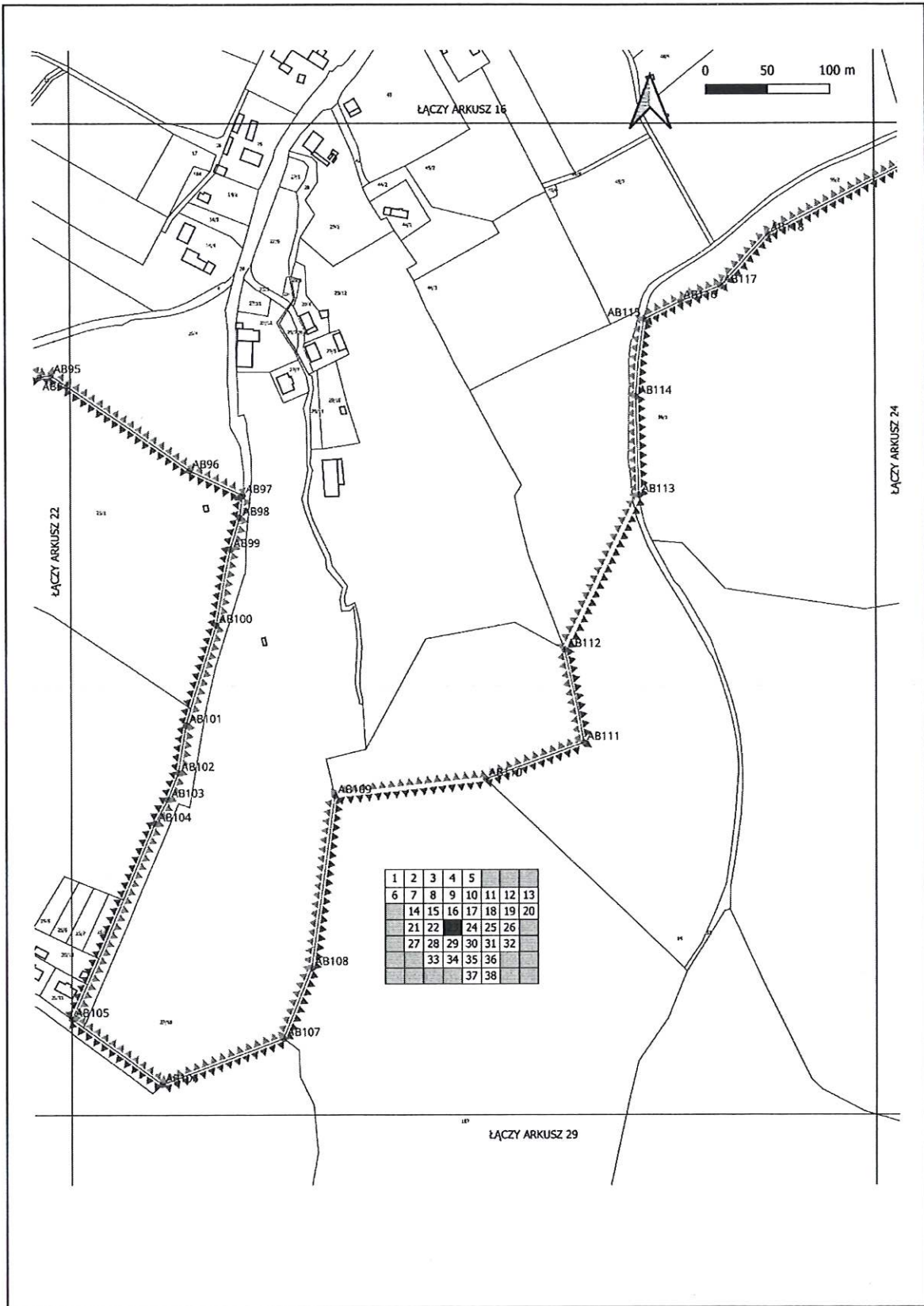


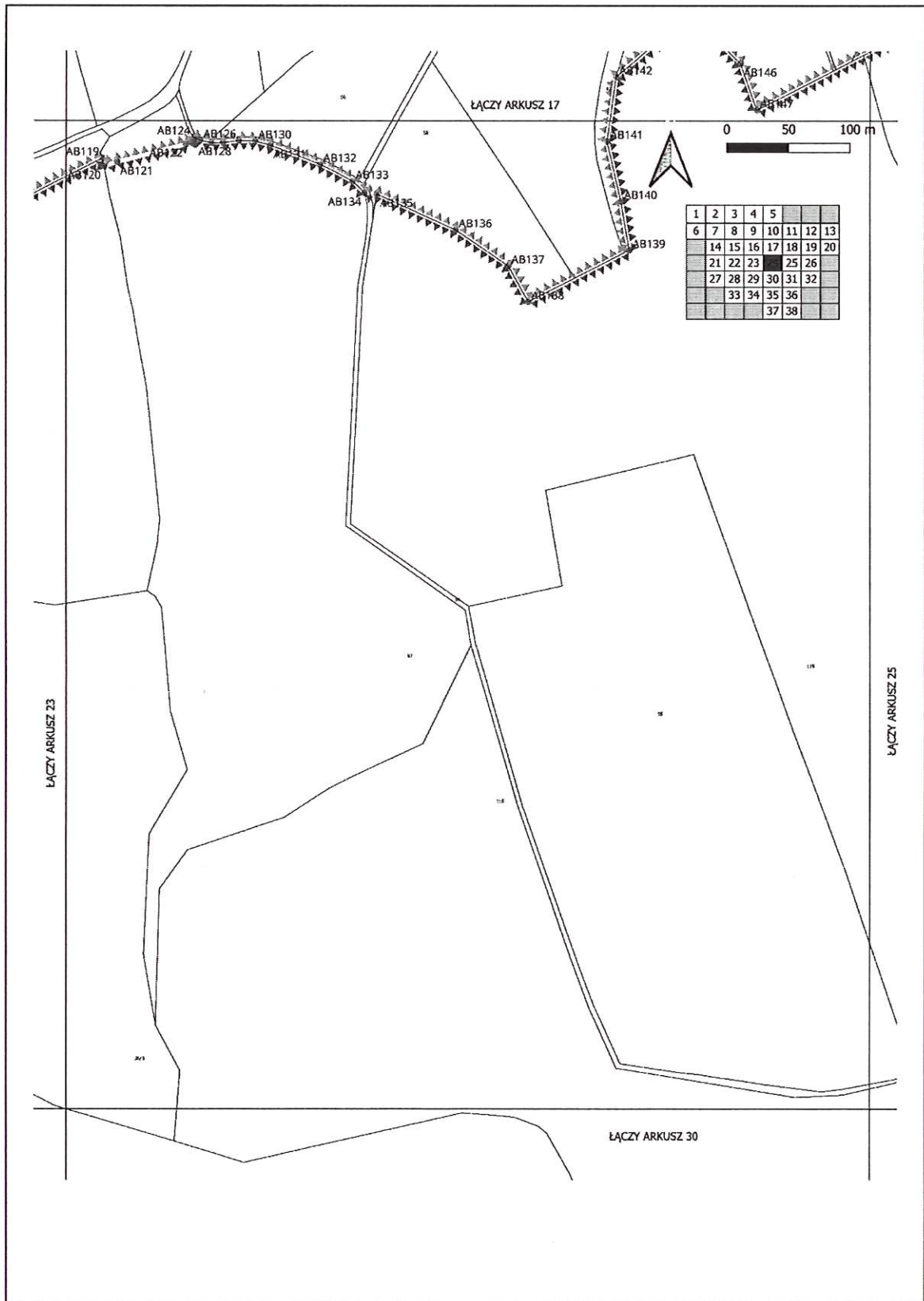


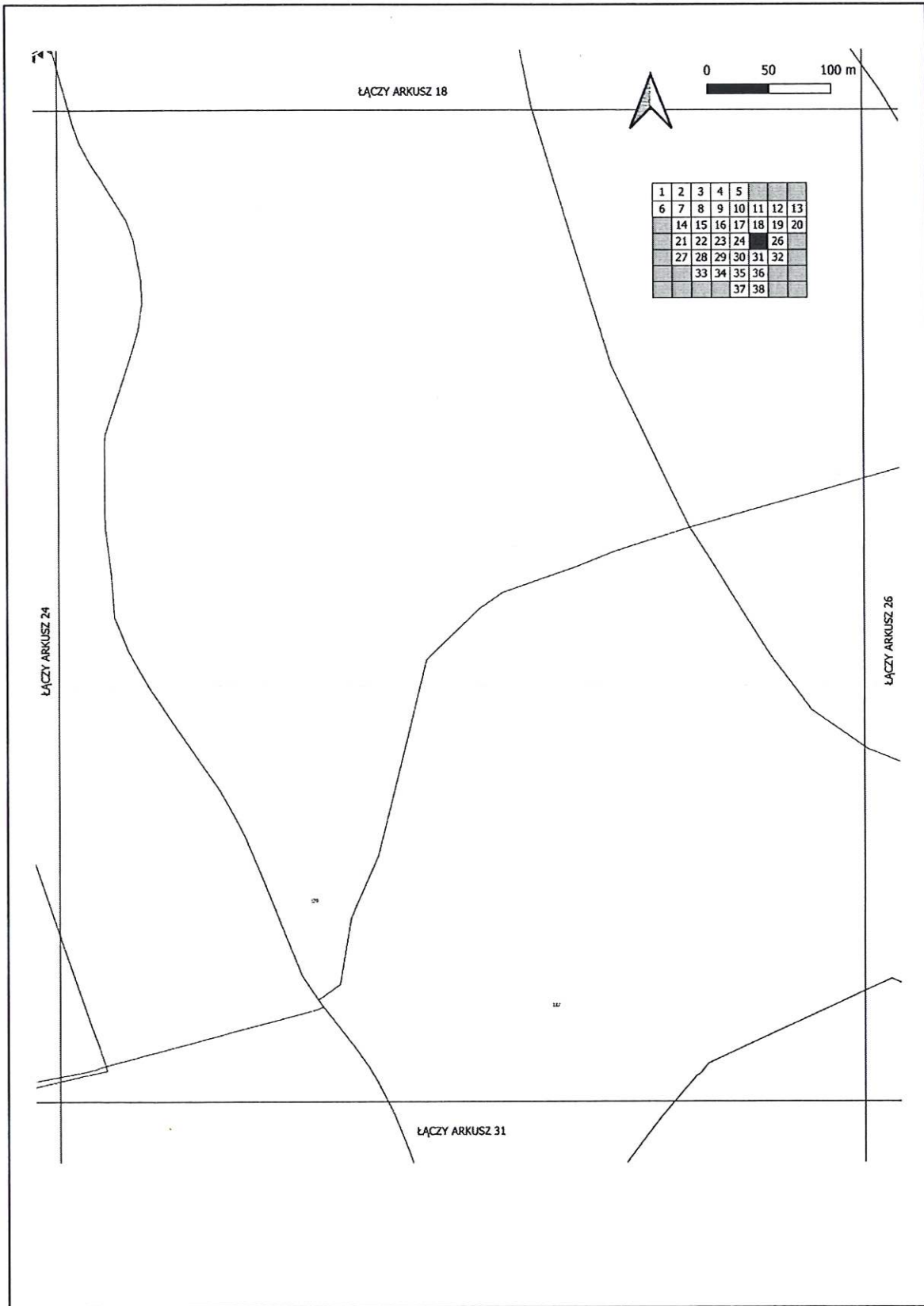


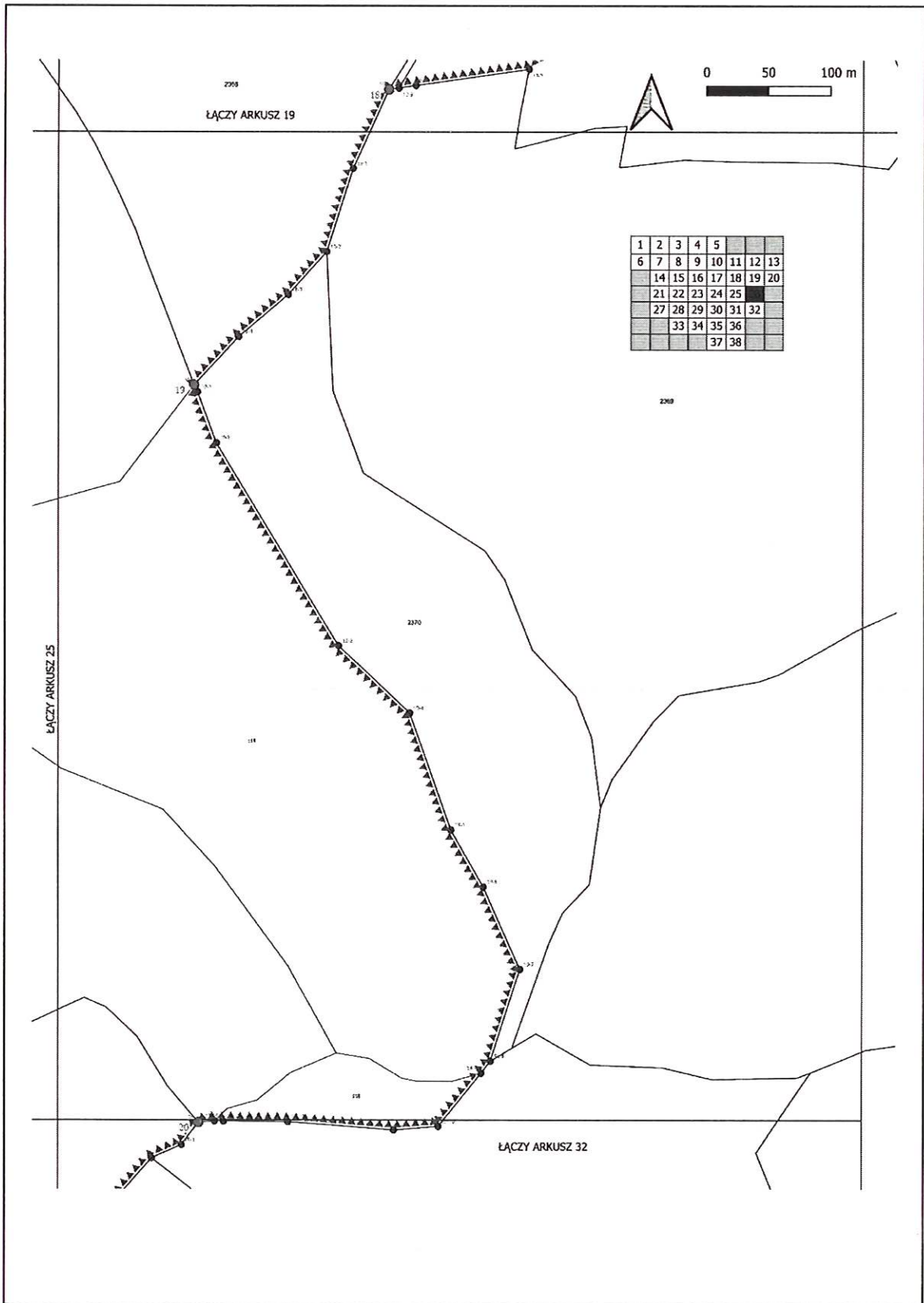


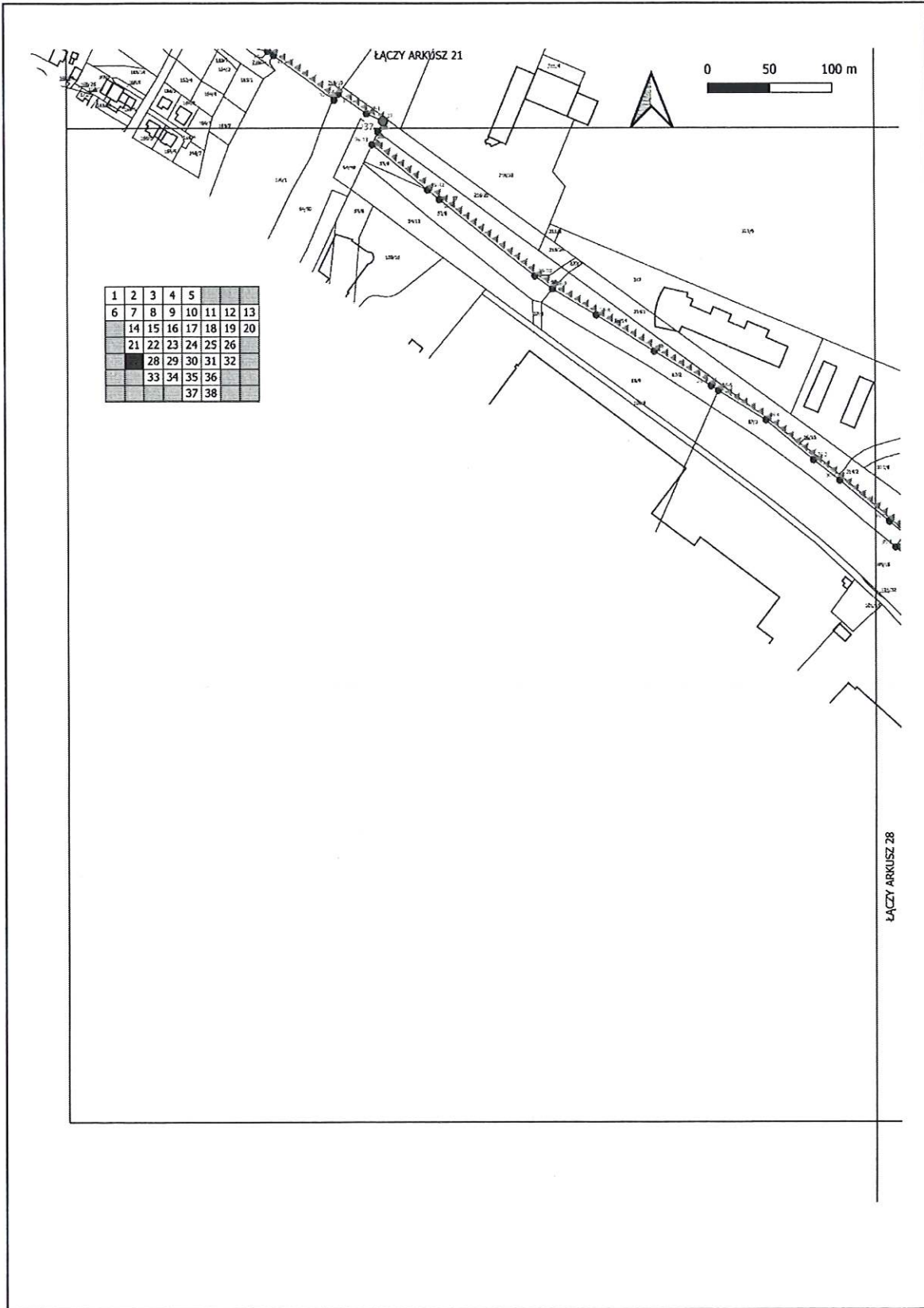


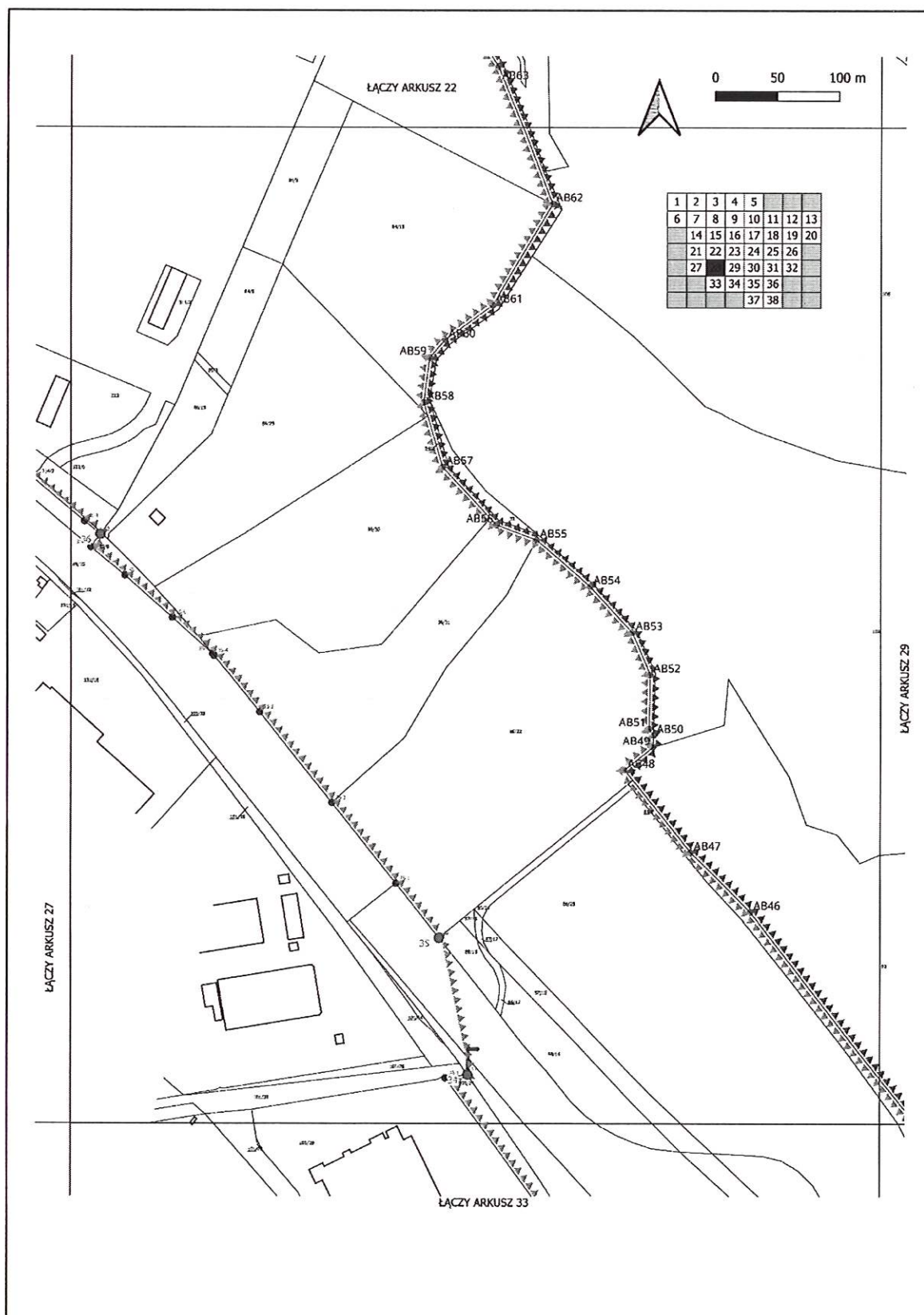


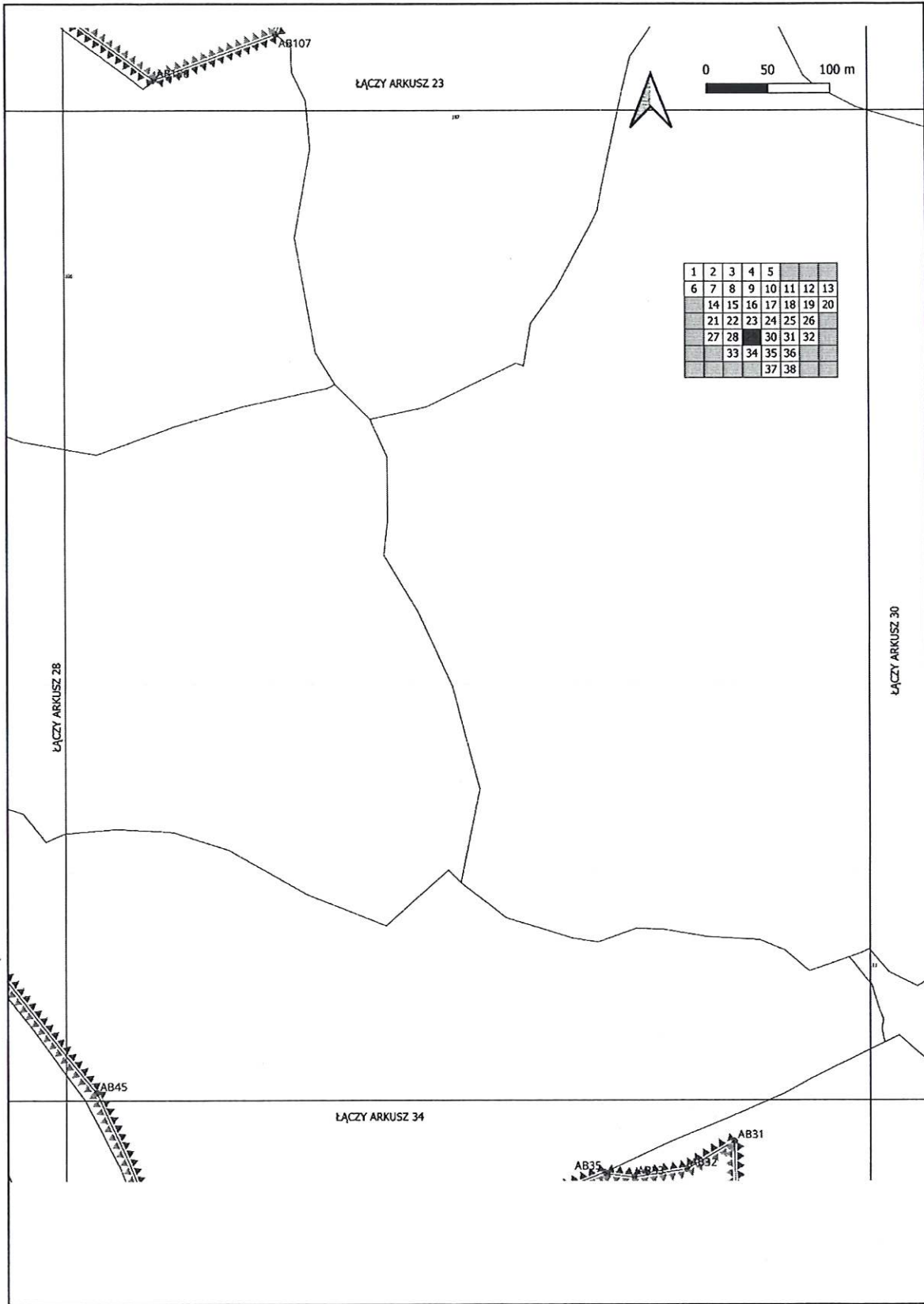


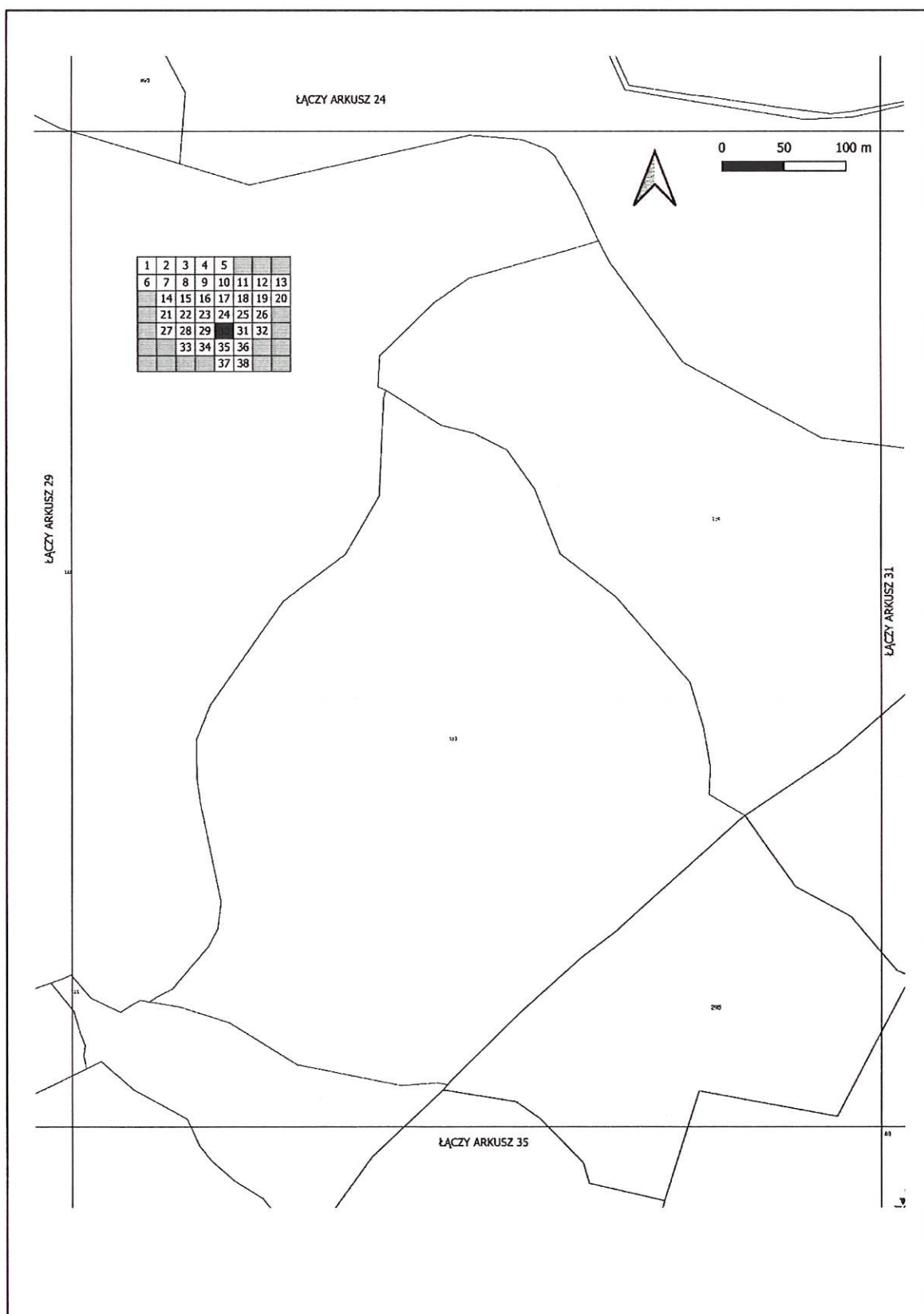


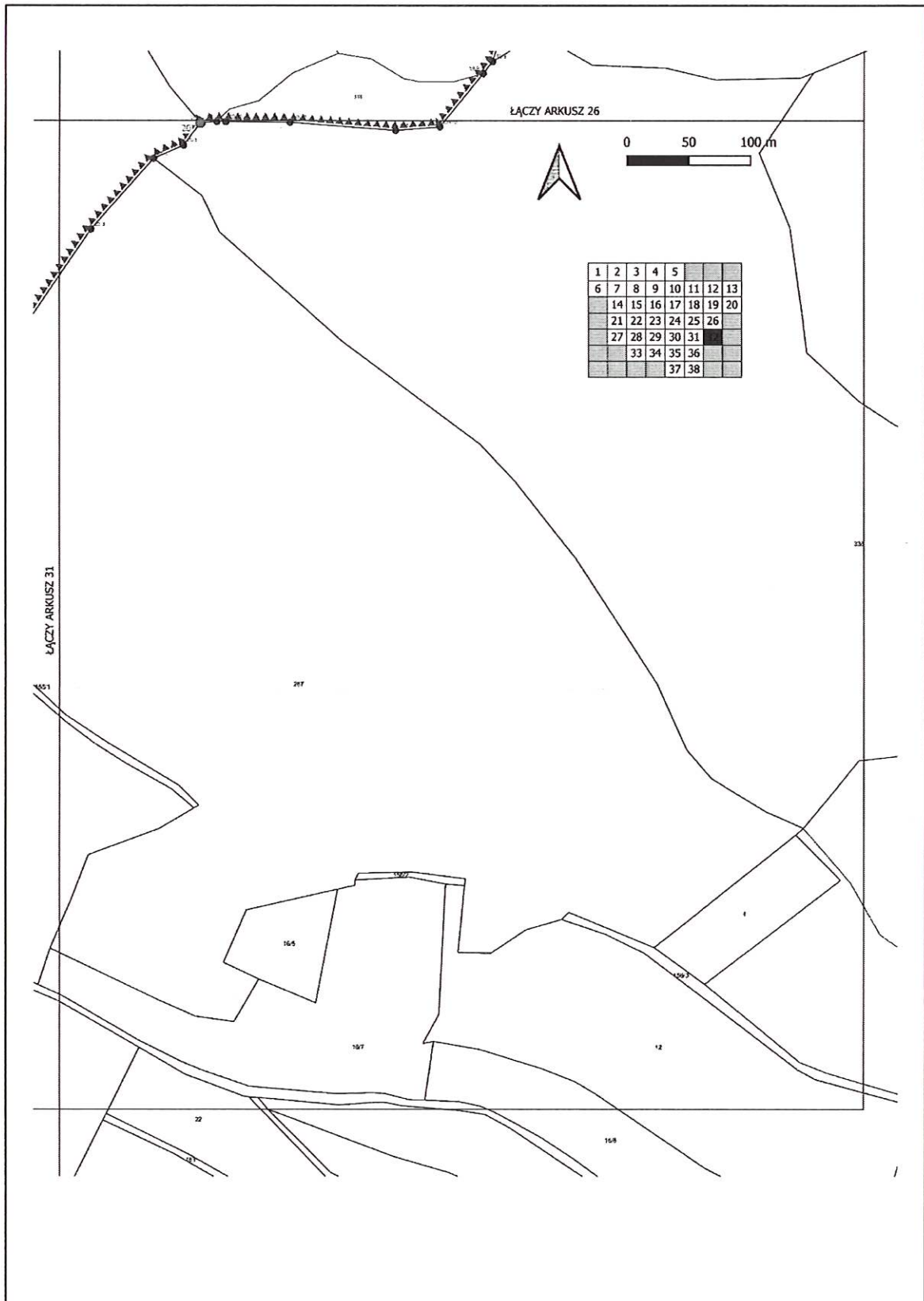


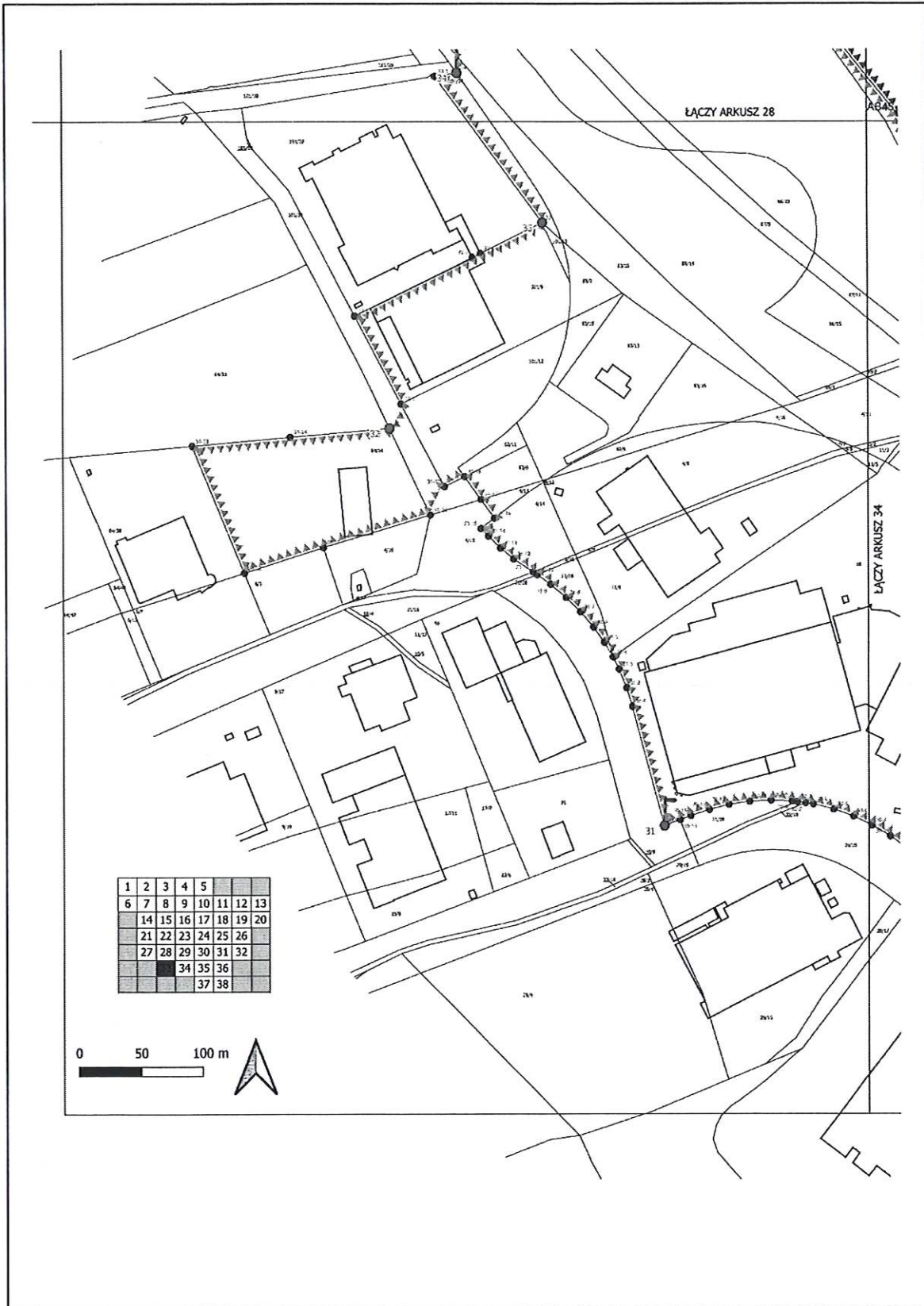


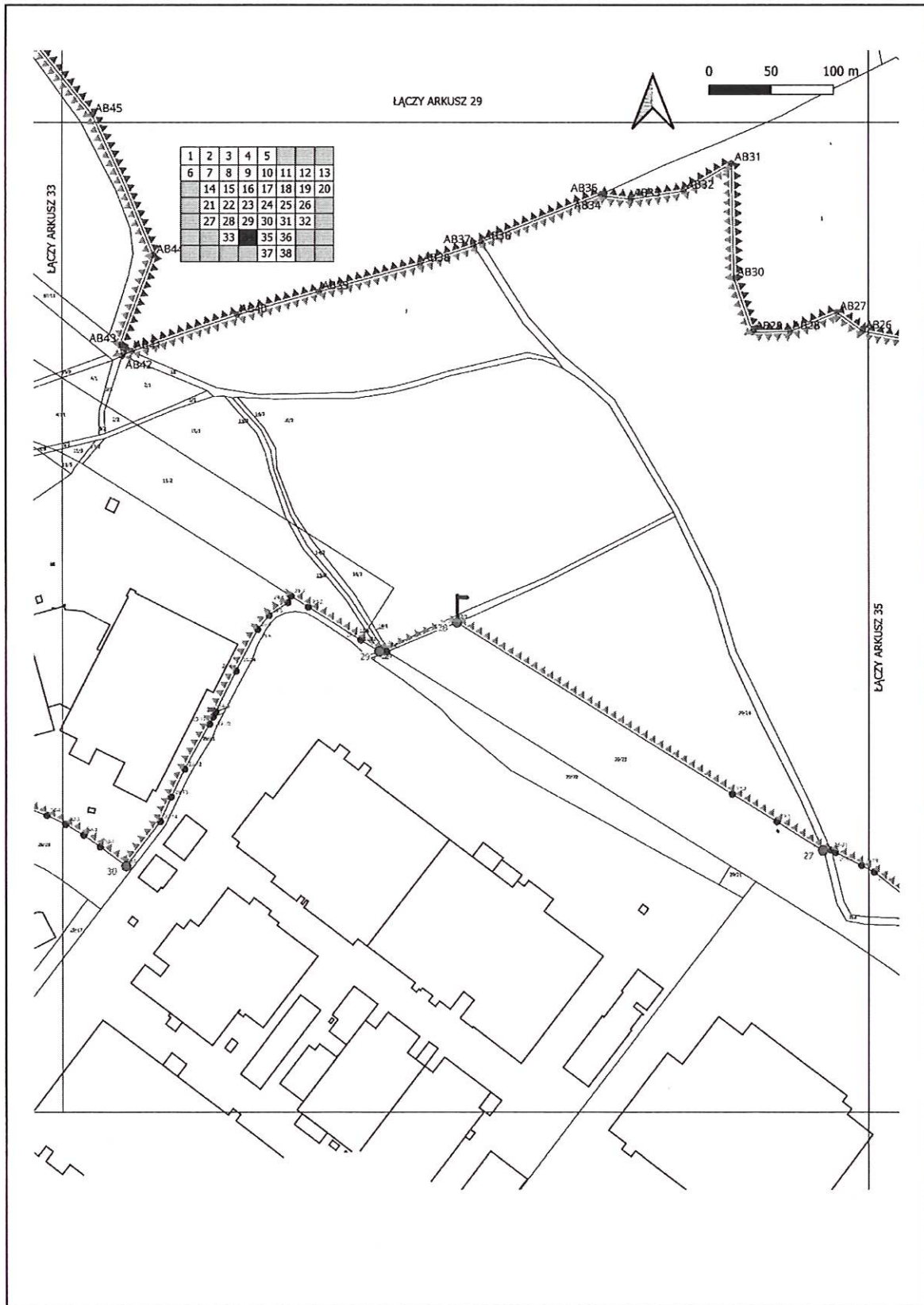


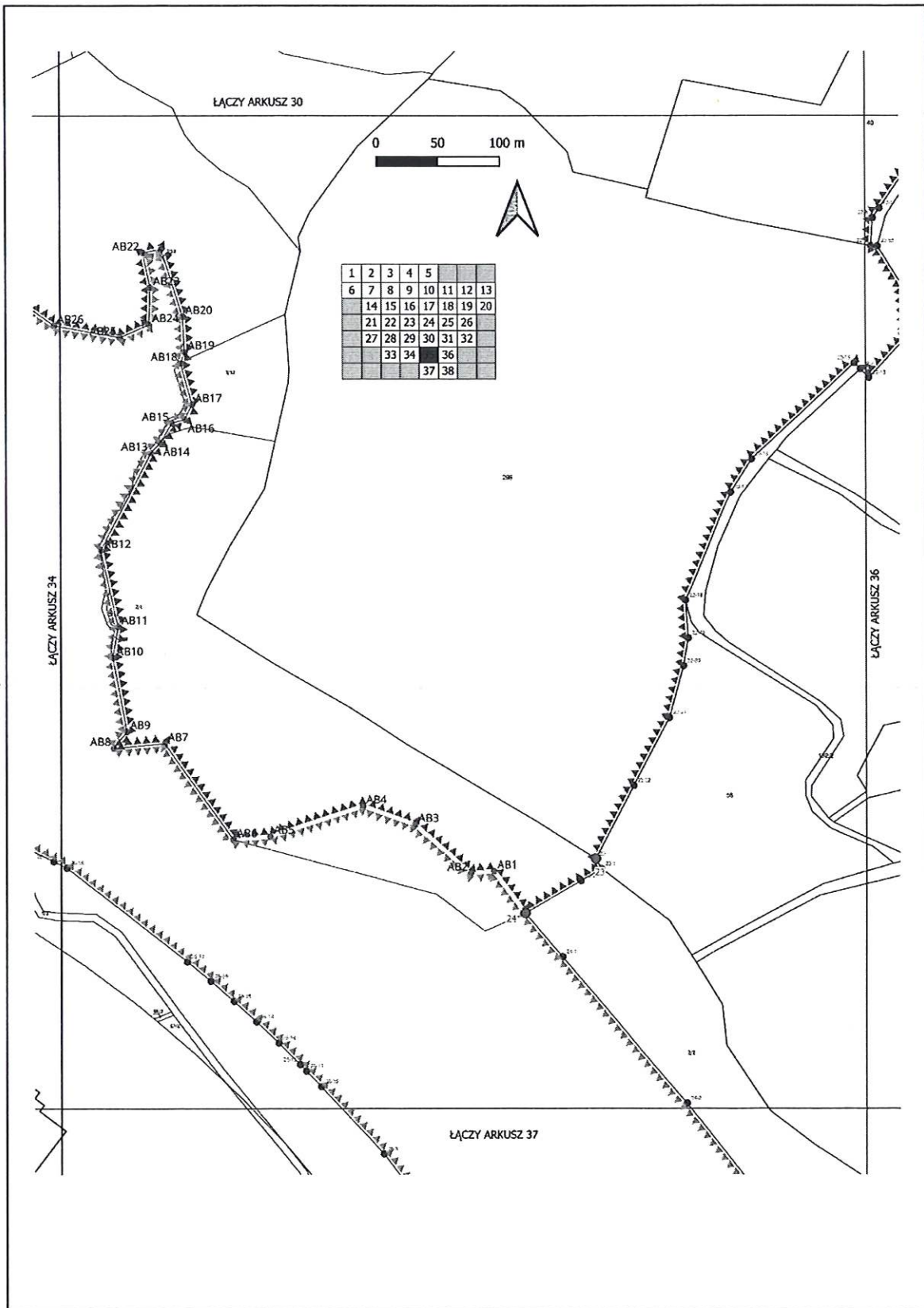


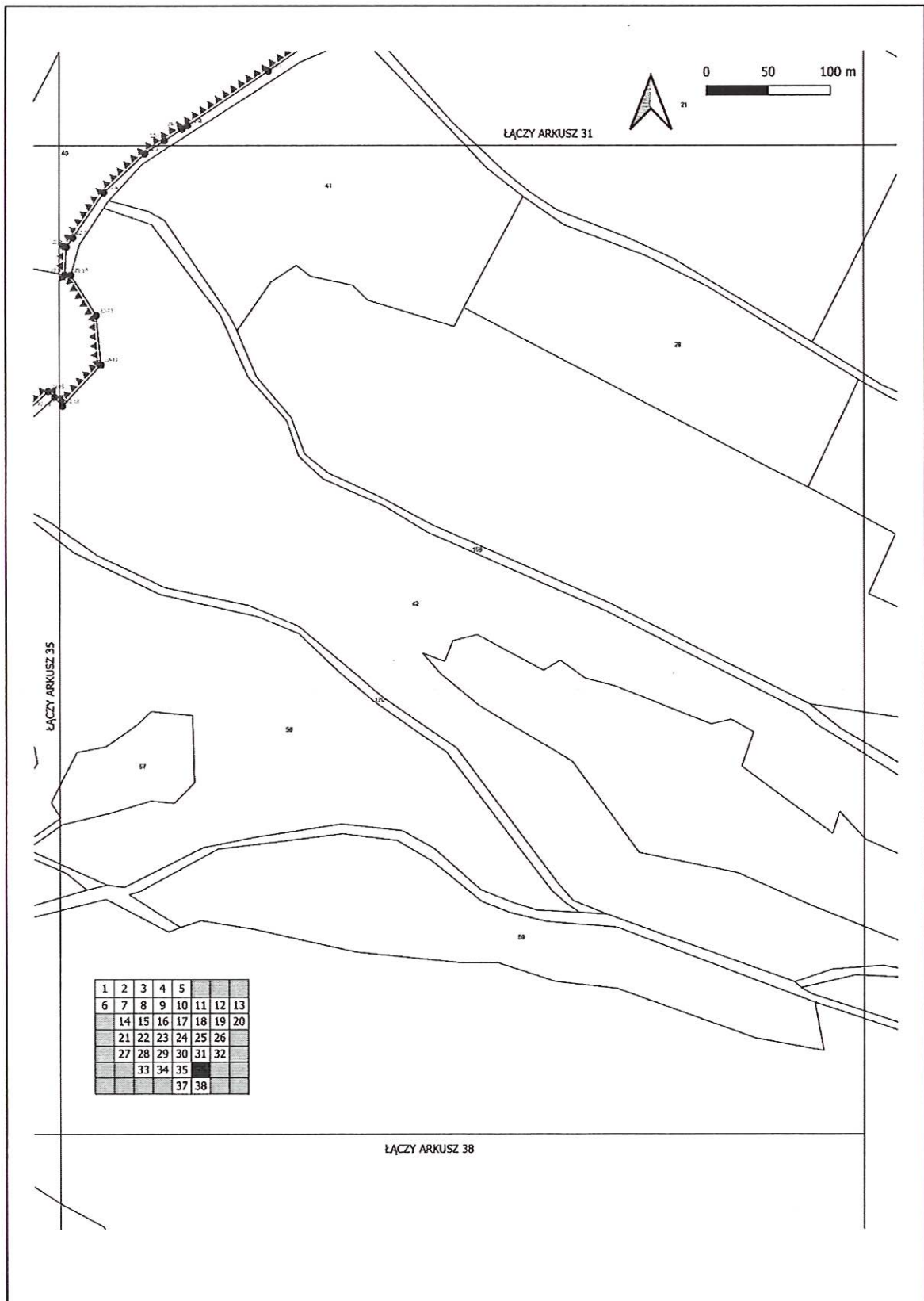


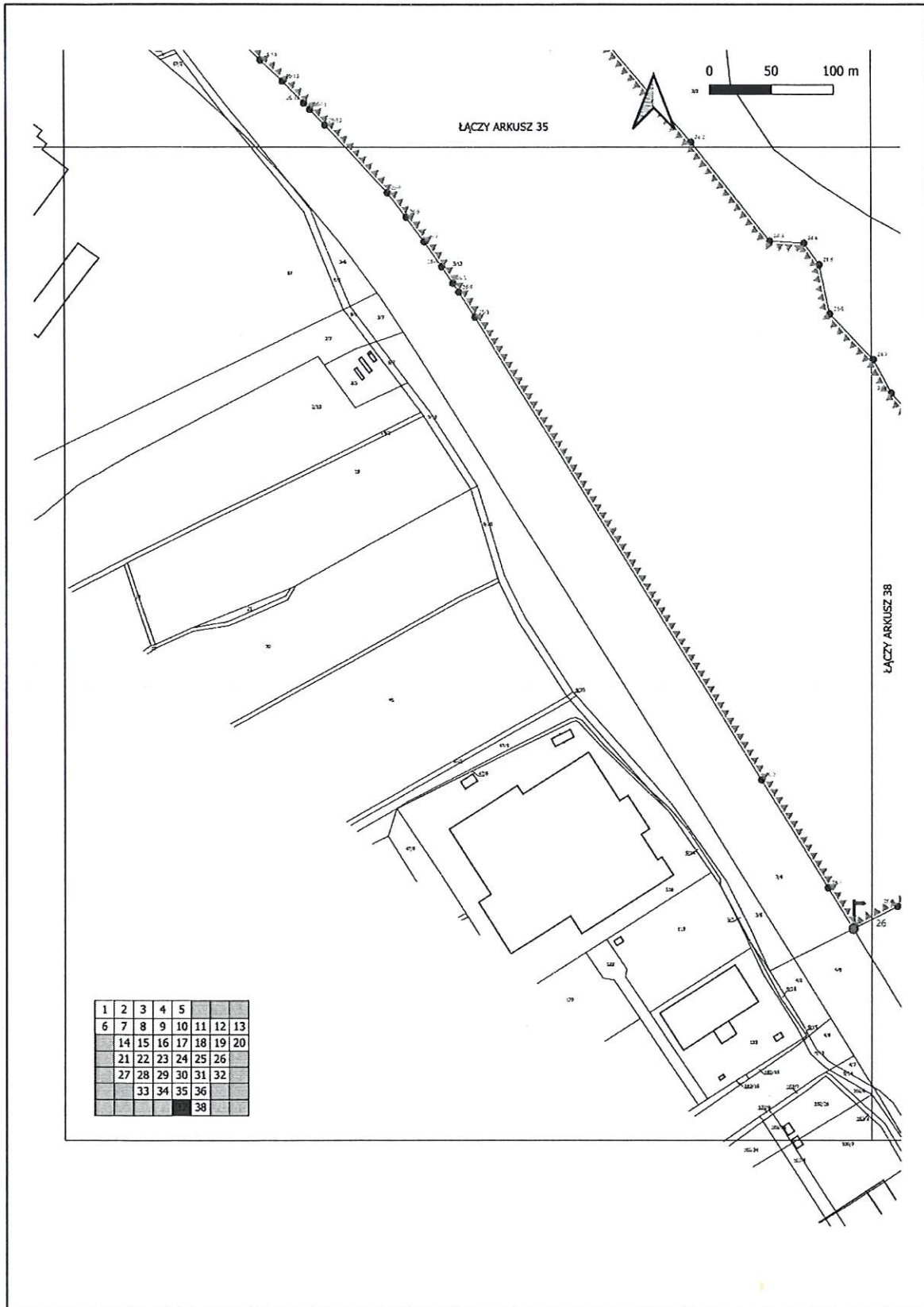


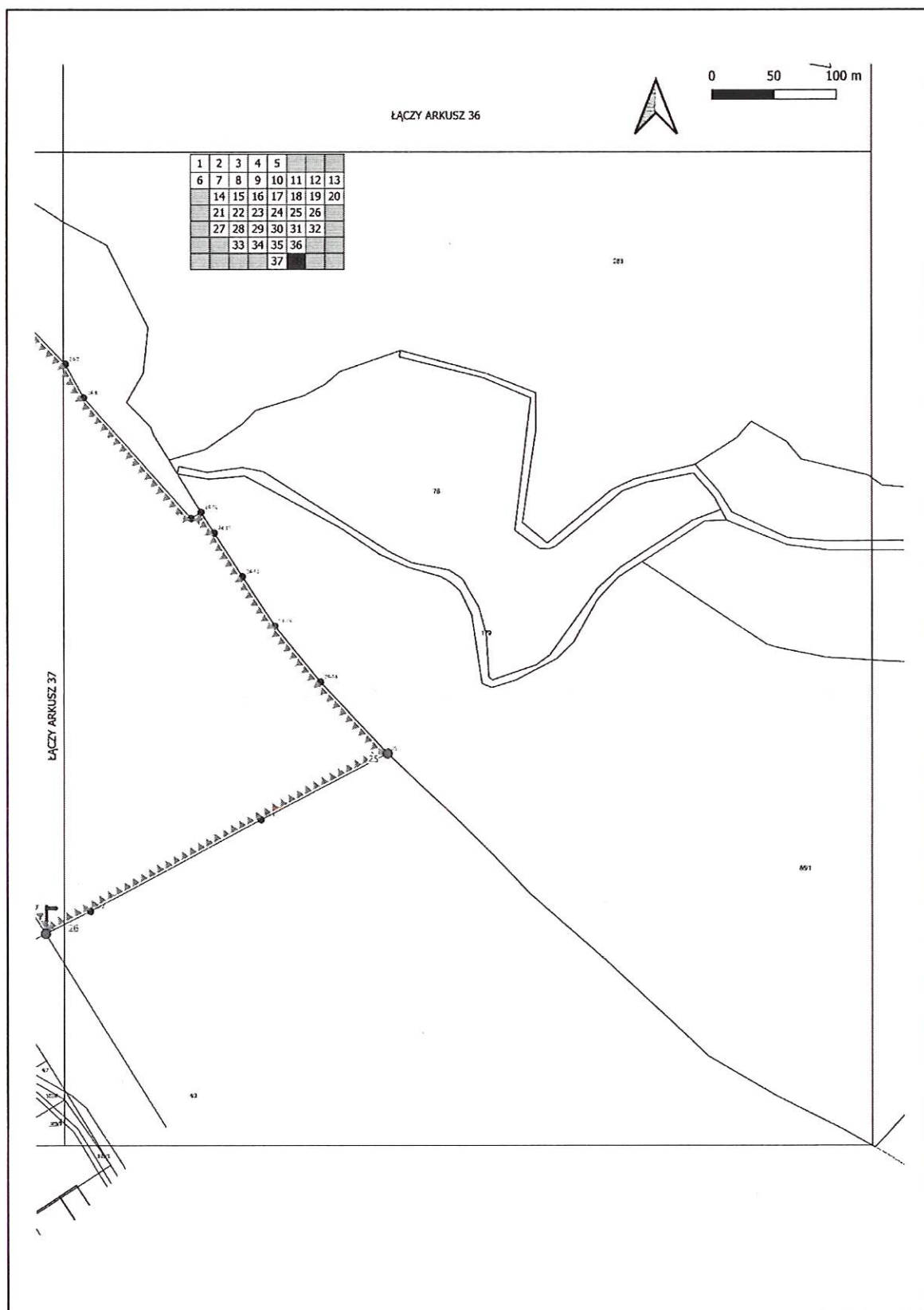












Przebieg granicy terenu ochrony pośredniej wyznaczają punkty o współrzędnych geodezyjnych zamieszczonych w poniższej tabeli.

Lp.	Nr punktu	Współrzędne PL-ETRF2000	
		X	Y
1	1	5635513.68	5593904.57
2	2	5635489.72	5594003.09
3	2-1	5635484.82	5594002.19
4	2-2	5635466.21	5593998.76
5	2-3	5635467.04	5593995.77
6	2-4	5635428.45	5593988.54
7	2-5	5635395.25	5593982.34
8	3	5635346.70	5593972.97
9	3-1	5635341.44	5594004.16
10	3-2	5635324.04	5594003.60
11	3-3	5635298.84	5594002.79
12	3-4	5635286.61	5594052.77
13	4	5635253.68	5594177.35
14	4-1	5635218.31	5594142.55
15	4-2	5635167.93	5594093.00
16	4-3	5635125.26	5594074.28
17	4-4	5635087.78	5594064.07
18	4-5	5635072.95	5594059.88
19	4-6	5635059.92	5594059.88
20	4-7	5635001.57	5594105.88
21	5	5634986.74	5594106.19
22	5-1	5634979.06	5594165.47
23	5-2	5634993.39	5594214.47
24	5-3	5635007.94	5594301.51
25	5-4	5635032.20	5594374.52
26	6	5635027.46	5594386.21
27	6-1	5635024.41	5594393.68
28	6-2	5634977.81	5594519.12
29	6-3	5634917.66	5594778.55
30	6-4	5634920.25	5594795.97
31	7	5634872.09	5594850.56
32	7-1	5634850.03	5594838.90
33	8	5634811.63	5594828.18
34	8-1	5634775.90	5594895.69

Lp.	Nr punktu	Współrzędne PL-ETRF2000	
		X	Y
35	8-2	5634717.39	5594988.87
36	8-3	5634612.29	5595121.63
37	8-4	5634578.86	5595204.78
38	8-5	5634567.69	5595214.66
39	8-6	5634546.47	5595261.52
40	9	5634541.57	5595292.93
41	9-1	5634514.22	5595288.57
42	9-2	5634410.79	5595175.37
43	9-3	5634337.29	5595179.92
44	9-4	5634282.00	5595073.35
45	9-5	5634271.34	5595073.84
46	9-6	5634227.63	5595075.87
47	10	5634162.70	5595081.75
48	10-1	5634171.44	5595108.20
49	10-2	5634204.15	5595150.09
50	10-3	5634234.91	5595221.33
51	10-4	5634226.82	5595265.60
52	10-5	5634204.76	5595300.49
53	10-6	5634148.08	5595308.20
54	10-7	5634126.58	5595317.95
55	10-8	5634117.56	5595338.91
56	10-9	5634113.77	5595347.73
57	10-10	5634123.62	5595379.29
58	11	5634124.40	5595393.24
59	11-1	5634151.58	5595433.10
60	11-2	5634166.68	5595458.26
61	11-3	5634179.18	5595479.08
62	11-4	5634198.52	5595511.30
63	11-5	5634199.36	5595512.66
64	11-6	5634245.02	5595586.42
65	11-7	5634252.26	5595600.21
66	11-8	5634258.86	5595616.25
67	11-9	5634263.44	5595630.79
68	11-10	5634268.72	5595650.30

Lp.	Nr punktu	Współrzędne PL-ETRF2000	
		X	Y
69	11-11	5634285.29	5595723.77
70	12	5634289.55	5595742.66
71	13	5634275.26	5595743.67
72	13-1	5634294.39	5595819.62
73	14	5634296.92	5595827.93
74	14-1	5634155.19	5595912.47
75	14-2	5634150.66	5595904.07
76	14-3	5634143.54	5595839.00
77	14-4	5634124.60	5595792.30
78	14-5	5634100.68	5595781.85
79	14-6	5634079.28	5595781.97
80	14-7	5634064.89	5595778.49
81	14-8	5634036.19	5595793.83
82	14-9	5634016.15	5595832.78
83	14-10	5634020.18	5595842.75
84	14-11	5634039.88	5595845.90
85	14-12	5634043.12	5595866.30
86	14-13	5633883.65	5595874.08
87	14-14	5633883.01	5595853.84
88	14-15	5633890.62	5595806.58
89	14-16	5633859.38	5595801.44
90	15	5633863.38	5595738.41
91	15-1	5633803.94	5595731.26
92	15-2	5633720.08	5595724.81
93	15-3	5633580.67	5595690.39
94	16	5633573.56	5595688.64
95	17	5633567.35	5595678.90
96	17-1	5633564.59	5595670.64
97	17-2	5633560.40	5595659.13
98	17-3	5633557.47	5595652.07
99	17-4	5633551.05	5595633.86
100	17-5	5633541.42	5595607.69
101	17-6	5633537.97	5595600.65
102	17-7	5633471.27	5595457.21
103	17-8	5633458.10	5595365.83
104	17-9	5633456.14	5595352.28
105	18	5633454.96	5595344.07

Lp.	Nr punktu	Współrzędne PL-ETRF2000	
		X	Y
106	18-1	5633391.00	5595315.36
107	18-2	5633323.74	5595294.28
108	18-3	5633288.87	5595263.16
109	18-4	5633254.86	5595223.10
110	19	5633215.77	5595187.19
111	19-1	5633209.99	5595190.04
112	19-2	5633168.78	5595205.04
113	19-3	5633004.50	5595303.87
114	19-4	5632950.06	5595361.55
115	19-5	5632855.32	5595394.91
116	19-6	5632809.00	5595421.34
117	19-7	5632742.50	5595450.93
118	19-8	5632668.32	5595427.24
119	19-9	5632658.54	5595419.66
120	19-10	5632615.44	5595384.92
121	19-11	5632612.52	5595348.97
122	19-12	5632619.19	5595263.38
123	19-13	5632619.68	5595211.40
124	19-14	5632619.75	5595204.34
125	20	5632618.75	5595191.16
126	20-1	5632600.56	5595177.42
127	20-2	5632589.87	5595153.17
128	20-3	5632532.68	5595102.74
129	20-4	5632358.49	5594985.35
130	20-5	5632327.92	5594953.95
131	21	5632305.30	5594937.30
132	21-1	5632297.57	5594931.91
133	21-2	5632233.96	5594890.28
134	21-3	5632211.31	5594872.78
135	21-4	5632199.10	5594862.07
136	21-5	5632189.82	5594844.13
137	21-6	5632159.02	5594808.93
138	21-7	5632144.98	5594798.27
139	21-8	5632093.43	5594760.66
140	21-9	5632043.42	5594734.98
141	21-10	5632001.68	5594714.93
142	21-11	5631964.04	5594696.85

Lp.	Nr punktu	Współrzędne PL-ETRF2000	
		X	Y
143	21-12	5631955.14	5594692.57
144	21-13	5631938.51	5594679.23
145	22	5631924.71	5594661.03
146	22-1	5631880.75	5594596.17
147	22-2	5631836.79	5594531.32
148	22-3	5631833.84	5594526.83
149	22-4	5631824.45	5594512.52
150	22-5	5631814.03	5594496.65
151	22-6	5631782.30	5594463.86
152	22-7	5631746.19	5594438.73
153	22-8	5631738.52	5594433.39
154	22-9	5631715.96	5594432.21
155	22-10	5631715.79	5594437.15
156	22-11	5631683.15	5594457.66
157	22-12	5631643.24	5594461.38
158	22-13	5631609.86	5594430.04
159	22-14	5631616.89	5594423.48
160	22-15	5631621.68	5594418.28
161	22-16	5631544.17	5594335.22
162	22-17	5631517.45	5594318.23
163	22-18	5631430.28	5594281.60
164	22-19	5631399.76	5594283.71
165	22-20	5631377.34	5594280.00
166	22-21	5631335.65	5594268.67
167	22-22	5631280.78	5594239.98
168	23	5631221.78	5594209.12
169	23-1	5631213.56	5594213.70
170	23-2	5631203.94	5594197.16
171	24	5631177.85	5594152.31
172	24-1	5631142.83	5594182.32
173	24-2	5631024.69	5594282.24
174	24-3	5630945.21	5594345.79
175	24-4	5630943.68	5594373.24
176	24-5	5630926.17	5594385.58
177	24-6	5630886.40	5594394.08
178	24-7	5630849.88	5594429.04
179	24-8	5630822.76	5594443.69

Lp.	Nr punktu	Współrzędne PL-ETRF2000	
		X	Y
180	24-9	5630725.62	5594529.90
181	24-10	5630730.57	5594537.89
182	24-11	5630713.87	5594548.57
183	24-12	5630678.53	5594571.18
184	24-13	5630638.80	5594597.13
185	24-14	5630593.60	5594633.79
186	25	5630535.99	5594687.65
187	25-1	5630482.70	5594585.67
188	25-2	5630409.00	5594448.50
189	26	5630391.07	5594412.58
190	26-1	5630423.95	5594392.28
191	26-2	5630510.97	5594338.56
192	26-3	5630883.79	5594108.35
193	26-4	5630904.15	5594095.36
194	26-5	5630911.39	5594090.49
195	26-6	5630924.61	5594081.62
196	26-7	5630944.76	5594067.36
197	26-8	5630964.54	5594052.67
198	26-9	5630983.97	5594037.46
199	26-10	5631038.31	5593987.32
200	26-11	5631050.95	5593975.31
201	26-12	5631056.14	5593970.38
202	26-13	5631073.57	5593953.02
203	26-14	5631090.57	5593935.25
204	26-15	5631107.15	5593917.07
205	26-16	5631123.27	5593898.50
206	26-17	5631138.95	5593879.55
207	26-18	5631214.51	5593782.15
208	26-19	5631219.74	5593771.58
209	26-20	5631230.31	5593750.25
210	26-21	5631232.21	5593746.43
211	27	5631231.96	5593740.12
212	27-1	5631255.09	5593703.14
213	27-2	5631277.48	5593667.34
214	28	5631416.28	5593445.42
215	28-1	5631392.64	5593388.94
216	28-2	5631394.28	5593386.25

Lp.	Nr punktu	Współrzędne PL-ETRF2000	
		X	Y
217	29	5631392.95	5593382.69
218	29-1	5631402.03	5593367.76
219	29-2	5631428.87	5593325.59
220	29-3	5631437.84	5593311.50
221	29-4	5631432.49	5593309.06
222	29-5	5631421.99	5593293.70
223	29-6	5631410.63	5593284.43
224	29-7	5631410.63	5593284.43
225	29-8	5631376.88	5593266.87
226	29-9	5631344.04	5593250.48
227	29-10	5631340.00	5593248.46
228	29-11	5631334.19	5593245.56
229	29-12	5631297.58	5593225.49
230	29-13	5631275.11	5593214.52
231	29-14	5631255.17	5593205.85
232	30	5631219.24	5593178.41
233	30-1	5631234.81	5593157.92
234	30-2	5631244.22	5593144.54
235	30-3	5631252.96	5593130.03
236	30-4	5631260.27	5593114.72
237	30-5	5631266.02	5593098.71
238	30-6	5631270.14	5593082.25
239	30-7	5631271.02	5593076.20
240	30-8	5631271.98	5593069.75
241	30-9	5631272.60	5593065.42
242	30-10	5631273.38	5593048.46
243	30-11	5631272.44	5593031.49
244	30-12	5631269.82	5593014.74
245	30-13	5631265.74	5592998.76
246	30-14	5631260.75	5592983.83
247	30-15	5631257.51	5592975.28
248	31	5631252.81	5592962.84
249	31-1	5631349.13	5592936.79
250	31-2	5631364.06	5592932.06
251	31-3	5631379.12	5592925.82
252	31-4	5631388.99	5592920.96
253	31-5	5631400.82	5592913.84

Lp.	Nr punktu	Współrzędne PL-ETRF2000	
		X	Y
254	31-6	5631413.10	5592905.23
255	31-7	5631425.62	5592894.77
256	31-8	5631437.17	5592883.23
257	31-9	5631447.65	5592870.74
258	31-10	5631455.37	5592859.67
259	31-11	5631457.61	5592856.43
260	31-12	5631468.22	5592840.78
261	31-13	5631477.02	5592830.31
262	31-14	5631486.70	5592820.68
263	31-15	5631492.96	5592814.44
264	31-16	5631501.24	5592825.40
265	31-17	5631516.24	5592814.60
266	31-18	5631534.75	5592801.31
267	31-19	5631526.71	5592785.17
268	31-20	5631503.79	5592773.88
269	31-21	5631477.50	5592687.84
270	31-22	5631456.86	5592623.97
271	31-23	5631559.44	5592581.78
272	31-24	5631566.53	5592661.45
273	32	5631573.63	5592741.12
274	32-1	5631593.25	5592750.55
275	32-2	5631664.21	5592713.62
276	32-3	5631711.31	5592808.21
277	32-4	5631714.62	5592814.88
278	33	5631739.45	5592864.74
279	33-1	5631856.98	5592778.62
280	34	5631859.84	5592796.27
281	35	5631969.50	5592773.38
282	35-1	5632013.14	5592738.69
283	35-2	5632078.00	5592687.11
284	35-3	5632150.81	5592629.21
285	35-4	5632196.18	5592592.72
286	35-5	5632197.50	5592591.62
287	35-6	5632226.84	5592558.88
288	35-7	5632260.50	5592520.62
289	35-8	5632283.07	5592493.51
290	36	5632293.53	5592501.19

Lp.	Nr punktu	Współrzędne PL-ETRF2000	
		X	Y
291	36-1	5632303.94	5592488.55
292	36-2	5632337.10	5592448.81
293	36-3	5632353.58	5592427.45
294	36-4	5632385.59	5592389.42
295	36-5	5632409.48	5592351.18
296	36-6	5632413.14	5592345.32
297	36-7	5632441.19	5592299.89
298	36-8	5632470.21	5592253.28
299	36-9	5632491.29	5592218.40
300	36-10	5632501.79	5592204.29
301	36-11	5632563.26	5592127.22
302	36-12	5632571.05	5592117.59
303	36-13	5632607.49	5592072.74
304	36-14	5632617.67	5592077.54
305	37	5632626.43	5592081.66
306	37-1	5632632.35	5592068.35
307	37-2	5632648.07	5592045.99
308	37-3	5632643.36	5592042.52
309	37-4	5632679.08	5591993.96
310	37-5	5632682.52	5591989.28
311	37-6	5632686.71	5591969.68
312	38	5632725.83	5591913.72
313	38-1	5632729.83	5591916.57
314	38-2	5632753.86	5591933.68
315	38-3	5632769.19	5591944.58
316	38-4	5632802.61	5591969.27
317	38-5	5632816.84	5591979.78
318	38-6	5632827.57	5591966.58
319	39	5632848.16	5591940.40
320	39-1	5632884.32	5591967.80
321	39-2	5632887.48	5591962.41
322	39-3	5632910.25	5591947.73
323	39-4	5632942.60	5591926.90
324	39-5	5632975.73	5591901.81
325	40	5632977.03	5591900.83
326	40-1	5632988.57	5591901.32
327	40-2	5633013.00	5591905.20

Lp.	Nr punktu	Współrzędne PL-ETRF2000	
		X	Y
328	40-3	5633013.15	5591904.46
329	40-4	5633035.19	5591908.19
330	40-5	5633035.14	5591908.49
331	40-6	5633053.94	5591911.23
332	40-7	5633059.94	5591912.10
333	40-8	5633082.02	5591918.87
334	40-9	5633087.98	5591920.57
335	40-10	5633089.28	5591920.94
336	40-11	5633090.13	5591917.82
337	41	5633116.71	5591922.37
338	41-1	5633116.16	5591924.16
339	41-2	5633107.25	5591953.07
340	41-3	5633111.73	5591954.22
341	41-4	5633119.00	5591956.81
342	41-5	5633148.66	5591966.04
343	41-6	5633177.62	5591975.93
344	41-7	5633174.43	5591988.70
345	42	5633173.67	5591991.70
346	42-1	5633180.20	5591992.58
347	42-2	5633181.91	5591993.04
348	42-3	5633183.88	5591993.35
349	42-4	5633185.22	5591993.57
350	43	5633237.73	5592003.90
351	43-1	5633223.98	5592040.80
352	43-2	5633216.55	5592060.09
353	43-3	5633206.07	5592087.87
354	43-4	5633210.84	5592088.12
355	43-5	5633226.38	5592093.69
356	43-6	5633251.64	5592099.59
357	43-7	5633261.20	5592101.83
358	43-8	5633273.64	5592105.04
359	43-9	5633291.39	5592110.06
360	44	5633304.19	5592113.95
361	44-1	5633308.96	5592097.48
362	44-2	5633325.39	5592039.29
363	44-3	5633353.18	5592051.01
364	44-4	5633375.90	5592060.55

Lp.	Nr punktu	Współrzędne PL-ETRF2000	
		X	Y
365	44-5	5633368.78	5592082.78
366	44-6	5633431.82	5592101.93
367	44-7	5633436.61	5592103.44
368	44-8	5633451.48	5592046.84
369	44-9	5633452.45	5592046.53
370	44-10	5633462.27	5592043.36
371	44-11	5633495.17	5592043.72
372	44-12	5633496.38	5592044.15
373	44-13	5633498.28	5592044.81
374	44-14	5633510.65	5592045.06
375	44-15	5633510.32	5592054.22
376	44-16	5633552.79	5592049.76
377	44-17	5633554.03	5592012.39
378	44-18	5633551.70	5592006.95
379	44-19	5633551.48	5592005.97
380	44-20	5633549.32	5591996.58
381	44-21	5633551.11	5591957.95
382	45	5633551.32	5591953.34
383	45-1	5633560.17	5591953.93
384	45-2	5633588.42	5591958.24
385	46	5633597.91	5591959.01
386	46-1	5633598.03	5591940.77
387	47	5633598.07	5591937.10
388	47-1	5633613.40	5591939.03
389	47-2	5633615.51	5591939.26
390	47-3	5633616.89	5591939.38
391	47-4	5633669.02	5591942.70
392	47-5	5633711.71	5591944.30
393	47-6	5633731.53	5591947.56
394	47-7	5633753.40	5591951.25
395	47-8	5633768.32	5591953.76
396	47-9	5633775.81	5591955.87
397	47-10	5633792.45	5591960.54
398	47-11	5633805.08	5591953.16
399	47-12	5633811.95	5591949.15
400	48	5633820.19	5591944.34
401	48-1	5633870.07	5591947.73

Lp.	Nr punktu	Współrzędne PL-ETRF2000	
		X	Y
402	48-2	5633905.13	5591969.14
403	48-3	5633922.12	5591980.14
404	48-4	5633933.78	5591980.00
405	48-5	5633925.56	5591966.09
406	48-6	5633920.96	5591952.87
407	48-7	5633948.26	5591953.41
408	48-8	5633960.00	5591937.20
409	48-9	5633976.53	5591931.93
410	48-10	5634006.46	5591929.56
411	48-11	5634045.44	5591944.95
412	48-12	5634018.96	5591968.29
413	48-13	5633999.40	5591993.30
414	48-14	5634018.16	5591997.45
415	48-15	5634031.72	5592005.24
416	48-16	5634043.96	5592012.28
417	48-17	5634087.29	5592023.17
418	48-18	5634115.83	5592037.91
419	48-19	5634126.34	5592037.44
420	48-20	5634135.62	5592037.02
421	49	5634170.87	5592048.29
422	49-1	5634219.65	5591989.31
423	49-2	5634280.53	5591914.45
424	49-3	5634286.87	5591903.52
425	49-4	5634252.53	5591872.61
426	49-5	5634242.84	5591857.02
427	49-6	5634239.83	5591852.18
428	49-7	5634235.10	5591830.80
429	49-8	5634235.01	5591805.47
430	49-9	5634241.57	5591781.88
431	49-10	5634255.32	5591753.27
432	49-11	5634269.88	5591737.10
433	49-12	5634285.06	5591729.49
434	49-13	5634315.49	5591733.99
435	49-14	5634285.36	5591678.13
436	49-15	5634273.77	5591656.64
437	50	5634267.29	5591647.82
438	50-1	5634277.35	5591639.39

Lp.	Nr punktu	Współrzędne PL-ETRF2000	
		X	Y
439	50-2	5634372.35	5591615.61
440	50-3	5634378.18	5591614.15
441	50-4	5634437.92	5591603.06
442	50-5	5634482.76	5591594.81
443	50-6	5634484.06	5591594.70
444	50-7	5634503.91	5591593.15
445	50-8	5634535.22	5591596.09
446	51	5634540.25	5591597.23
447	52	5634553.87	5591608.87
448	52-1	5634556.57	5591615.67
449	52-2	5634588.69	5591629.83
450	52-3	5634606.40	5591646.21
451	52-4	5634665.80	5591646.83
452	52-5	5634715.64	5591645.07
453	52-6	5634810.73	5591628.21
454	52-7	5634814.93	5591622.83
455	52-8	5634839.77	5591594.82
456	53	5634888.45	5591539.93
457	53-1	5634899.08	5591550.66
458	53-2	5634946.95	5591598.63
459	53-3	5634955.39	5591607.01
460	53-4	5635016.65	5591665.47
461	53-5	5635020.56	5591669.39
462	53-6	5635067.27	5591716.16
463	53-7	5635104.78	5591758.28
464	53-8	5635110.20	5591758.52
465	54	5635142.81	5591789.24
466	54-1	5635129.50	5591808.20
467	54-2	5635124.26	5591822.34
468	54-3	5635122.25	5591838.17
469	54-4	5635118.72	5591861.76
470	54-5	5635116.81	5591887.07
471	54-6	5635108.96	5591914.81
472	54-7	5635089.88	5591949.12
473	54-8	5635085.70	5591964.02
474	54-9	5635064.12	5591986.02
475	54-10	5635061.33	5592047.15

Lp.	Nr punktu	Współrzędne PL-ETRF2000	
		X	Y
476	54-11	5635063.46	5592052.80
477	54-12	5635060.98	5592064.17
478	54-13	5635051.35	5592070.44
479	54-14	5634988.20	5592106.87
480	54-15	5634937.90	5592112.42
481	54-16	5634903.64	5592126.48
482	54-17	5634869.62	5592171.02
483	54-18	5634862.52	5592190.08
484	54-19	5634864.72	5592218.86
485	54-20	5634865.50	5592229.01
486	54-21	5634874.42	5592259.93
487	54-22	5634888.31	5592274.25
488	54-23	5634900.48	5592281.67
489	54-24	5634928.43	5592283.65
490	54-25	5634966.18	5592279.59
491	55	5634994.16	5592267.44
492	55-1	5634985.09	5592275.54
493	55-2	5634933.03	5592348.42
494	55-3	5634877.24	5592425.79
495	56	5634868.88	5592436.69
496	57	5634857.84	5592463.17
497	57-1	5634861.36	5592464.88
498	57-2	5634932.27	5592504.59
499	57-3	5634956.33	5592518.07
500	57-4	5634990.50	5592535.78
501	57-5	5635021.13	5592548.40
502	57-6	5635075.92	5592567.48
503	57-7	5635163.17	5592599.56
504	57-8	5635195.69	5592616.83
505	57-9	5635211.23	5592628.16
506	57-10	5635226.39	5592642.46
507	57-11	5635237.17	5592659.00
508	57-12	5635245.47	5592679.46
509	57-13	5635256.59	5592762.25
510	57-14	5635265.95	5592828.06
511	58	5635274.30	5592887.15
512	58-1	5635174.58	5592933.20

Lp.	Nr punktu	Współrzędne PL-ETRF2000	
		X	Y
513	58-2	5635138.58	5592963.03
514	58-3	5635173.73	5593050.08
515	58-4	5635191.54	5593080.39
516	58-5	5635202.52	5593100.67
517	58-6	5635210.01	5593113.88
518	58-7	5635218.19	5593134.18
519	58-8	5635241.79	5593156.53
520	58-9	5635255.88	5593167.09
521	58-10	5635321.24	5593173.47
522	58-11	5635345.59	5593169.23
523	58-12	5635365.82	5593164.38
524	58-13	5635393.94	5593167.48
525	58-14	5635431.05	5593176.46
526	58-15	5635459.55	5593178.01
527	58-16	5635461.13	5593183.76
528	58-17	5635465.73	5593194.06
529	58-18	5635477.78	5593201.33
530	58-19	5635488.78	5593202.59
531	58-20	5635498.42	5593211.49
532	58-21	5635533.71	5593225.73
533	58-22	5635590.23	5593255.20
534	58-23	5635597.33	5593227.87
535	58-24	5635600.07	5593217.32
536	58-25	5635649.59	5593193.07
537	58-26	5635681.85	5593185.04
538	58-27	5635716.50	5593181.42
539	58-28	5635742.60	5593178.69
540	59	5635788.17	5593186.20
541	59-1	5635781.91	5593189.19
542	59-2	5635781.03	5593191.53
543	59-3	5635779.24	5593196.32
544	59-4	5635770.48	5593219.62
545	59-5	5635732.05	5593264.47
546	59-6	5635711.51	5593278.10
547	59-7	5635680.90	5593298.40
548	59-8	5635696.66	5593299.40
549	59-9	5635710.62	5593326.68

Lp.	Nr punktu	Współrzędne PL-ETRF2000	
		X	Y
550	59-10	5635721.31	5593358.83
551	60	5635770.96	5593398.69
552	60-1	5635706.73	5593468.83
553	61	5635700.68	5593473.45
554	61-1	5635699.42	5593470.92
555	61-2	5635695.06	5593468.77
556	61-3	5635687.94	5593471.30
557	61-4	5635673.56	5593478.18
558	61-5	5635668.82	5593482.00
559	61-6	5635663.64	5593486.95
560	61-7	5635656.74	5593494.66
561	61-8	5635650.13	5593500.82
562	61-9	5635642.84	5593507.18
563	61-10	5635634.98	5593513.33
564	61-11	5635627.15	5593518.12
565	61-12	5635619.57	5593521.91
566	61-13	5635612.19	5593524.67
567	61-14	5635605.48	5593526.63
568	61-15	5635599.19	5593528.88
569	61-16	5635596.40	5593530.19
570	61-17	5635585.90	5593535.10
571	61-18	5635571.23	5593538.32
572	61-19	5635555.19	5593541.64
573	61-20	5635546.67	5593543.26
574	61-21	5635542.21	5593544.42
575	61-22	5635538.19	5593545.90
576	61-23	5635524.11	5593555.66
577	62	5635522.28	5593557.25
578	62-1	5635525.76	5593564.32
579	62-2	5635537.57	5593582.81
580	62-3	5635549.21	5593600.58
581	62-4	5635560.63	5593617.19
582	62-5	5635595.01	5593665.93
583	62-6	5635607.29	5593684.14
584	62-7	5635623.37	5593706.69
585	62-8	5635633.68	5593722.36
586	62-9	5635644.75	5593738.54

Lp.	Nr punktu	Współrzędne PL-ETRF2000	
		X	Y
587	62-10	5635654.08	5593753.32
588	62-11	5635670.04	5593780.03
589	62-12	5635674.02	5593786.05
590	63	5635674.78	5593789.80
591	63-1	5635663.11	5593795.16
592	63-2	5635659.15	5593797.24
593	63-3	5635648.42	5593803.86
594	63-4	5635634.56	5593814.07
595	63-5	5635620.96	5593825.10
596	63-6	5635598.94	5593843.48

Lp.	Nr punktu	Współrzędne PL-ETRF2000	
		X	Y
597	63-7	5635595.11	5593846.34
598	63-8	5635591.70	5593848.87
599	63-9	5635569.31	5593864.82
600	63-10	5635551.79	5593876.71
601	63-11	5635543.90	5593880.88
602	63-12	5635535.87	5593884.75
603	63-13	5635527.63	5593887.87
604	63-14	5635518.36	5593889.38
605	64	5635516.61	5593892.51

Przebieg granicy terenu ochrony pośredniej pomiędzy podobszarem A i B wyznaczają punkty o współrzędnych geodezyjnych zamieszczonych w poniższej tabeli.

Lp.	Nr punktu	Współrzędne PL-ETRF2000	
		X	Y
1	AB1	5594126.62	5631211.71
2	AB2	5594107.85	5631210.17
3	AB3	5594063.05	5631249.28
4	AB4	5594020.84	5631264.30
5	AB5	5593946.57	5631239.87
6	AB6	5593916.84	5631237.26
7	AB7	5593861.37	5631314.77
8	AB8	5593820.38	5631310.98
9	AB9	5593830.64	5631324.56
10	AB10	5593819.83	5631383.99
11	AB11	5593823.95	5631409.00
12	AB12	5593810.19	5631470.75
13	AB13	5593850.80	5631549.06
14	AB14	5593858.15	5631557.31
15	AB15	5593867.88	5631573.19
16	AB16	5593878.35	5631576.19
17	AB17	5593884.27	5631588.19
18	AB18	5593875.17	5631621.36
19	AB19	5593878.40	5631630.81
20	AB20	5593876.89	5631658.90
21	AB21	5593859.44	5631713.34
22	AB22	5593844.56	5631710.61
23	AB23	5593850.55	5631682.46
24	AB24	5593849.61	5631652.47
25	AB25	5593825.95	5631642.18
26	AB26	5593772.77	5631651.69
27	AB27	5593751.72	5631666.97
28	AB28	5593714.20	5631651.37
29	AB29	5593683.86	5631651.10
30	AB30	5593669.33	5631694.54
31	AB31	5593667.22	5631787.36
32	AB32	5593628.86	5631764.94
33	AB33	5593585.90	5631758.39
34	AB34	5593564.57	5631760.86
35	AB35	5593562.07	5631762.32
36	AB36	5593465.50	5631723.88
37	AB37	5593459.41	5631720.98
38	AB38	5593416.04	5631706.10

Lp.	Nr punktu	Współrzędne PL-ETRF2000	
		X	Y
39	AB39	5593334.42	5631683.75
40	AB40	5593268.31	5631664.90
41	AB41	5593183.10	5631635.60
42	AB42	5593175.60	5631632.12
43	AB43	5593173.67	5631640.89
44	AB44	5593200.89	5631713.13
45	AB45	5593151.69	5631826.86
46	AB46	5593023.29	5631990.47
47	AB47	5592975.14	5632038.24
48	AB48	5592921.82	5632104.25
49	AB49	5592944.57	5632122.62
50	AB50	5592944.89	5632132.38
51	AB51	5592941.54	5632137.66
52	AB52	5592942.43	5632181.02
53	AB53	5592928.04	5632214.92
54	AB54	5592894.18	5632251.83
55	AB55	5592851.35	5632289.25
56	AB56	5592819.16	5632301.40
57	AB57	5592775.94	5632347.72
58	AB58	5592760.79	5632399.88
59	AB59	5592765.56	5632435.91
60	AB60	5592777.88	5632450.01
61	AB61	5592816.01	5632477.84
62	AB62	5592863.91	5632558.96
63	AB63	5592820.18	5632669.51
64	AB64	5592788.76	5632716.95
65	AB65	5592719.79	5632808.53
66	AB66	5592712.32	5632818.83
67	AB67	5592682.24	5632886.39
68	AB68	5592580.97	5632825.40
69	AB69	5592557.01	5632850.59
70	AB70	5592502.32	5632823.33
71	AB71	5592462.45	5632784.99
72	AB72	5592298.08	5632854.95
73	AB73	5592288.36	5632875.28
74	AB74	5592284.94	5632917.92
75	AB75	5592255.61	5632925.71
76	AB76	5592249.96	5632925.24

Lp.	Nr punktu	Współrzędne PL-ETRF2000	
		X	Y
77	AB77	5592223.90	5632915.39
78	AB78	5592223.28	5632957.37
79	AB79	5592238.26	5632988.63
80	AB80	5592291.68	5633108.92
81	AB81	5592350.91	5633078.58
82	AB82	5592406.33	5633043.91
83	AB83	5592477.60	5633103.01
84	AB84	5592653.64	5633252.34
85	AB85	5592660.94	5633260.49
86	AB86	5592680.84	5633249.92
87	AB87	5592728.92	5633291.03
88	AB88	5592768.09	5633317.64
89	AB89	5592786.92	5633328.53
90	AB90	5592853.60	5633385.90
91	AB91	5592913.56	5633347.37
92	AB92	5592916.49	5633344.65
93	AB93	5593072.36	5633237.46
94	AB94	5593102.88	5633216.10
95	AB95	5593112.06	5633217.85
96	AB96	5593223.28	5633140.81
97	AB97	5593266.43	5633120.79
98	AB98	5593264.10	5633102.54
99	AB99	5593256.32	5633076.87
100	AB100	5593244.74	5633015.78
101	AB101	5593220.05	5632935.09
102	AB102	5593213.61	5632896.48
103	AB103	5593204.99	5632875.12
104	AB104	5593194.49	5632855.65
105	AB105	5593127.73	5632697.85
106	AB106	5593200.04	5632645.24
107	AB107	5593298.98	5632682.28
108	AB108	5593321.75	5632739.29
109	AB109	5593340.37	5632878.05
110	AB110	5593462.21	5632891.51
111	AB111	5593541.58	5632920.85
112	AB112	5593526.23	5632995.89
113	AB113	5593586.76	5633120.72
114	AB114	5593584.51	5633200.23
115	AB115	5593591.37	5633262.72
116	AB116	5593621.34	5633277.20

Lp.	Nr punktu	Współrzędne PL-ETRF2000	
		X	Y
117	AB117	5593653.82	5633289.59
118	AB118	5593691.98	5633331.54
119	AB119	5593806.79	5633390.22
120	AB120	5593808.07	5633383.50
121	AB121	5593818.42	5633387.26
122	AB122	5593874.01	5633401.70
123	AB123	5593877.19	5633403.38
124	AB124	5593880.04	5633407.16
125	AB125	5593883.64	5633405.42
126	AB126	5593885.55	5633404.74
127	AB127	5593894.24	5633402.84
128	AB128	5593904.18	5633402.94
129	AB129	5593916.85	5633404.45
130	AB130	5593929.86	5633404.18
131	AB131	5593942.15	5633400.74
132	AB132	5593982.59	5633385.26
133	AB133	5594008.71	5633371.61
134	AB134	5594018.35	5633362.18
135	AB135	5594028.24	5633361.21
136	AB136	5594092.03	5633332.43
137	AB137	5594134.74	5633303.28
138	AB138	5594150.77	5633274.14
139	AB139	5594232.52	5633316.01
140	AB140	5594225.81	5633355.38
141	AB141	5594214.48	5633404.02
142	AB142	5594221.80	5633456.00
143	AB143	5594263.54	5633491.69
144	AB144	5594280.96	5633495.58
145	AB145	5594300.39	5633488.68
146	AB146	5594322.12	5633466.91
147	AB147	5594335.56	5633429.42
148	AB148	5594475.33	5633500.68
149	AB149	5594530.59	5633524.17
150	AB150	5594532.36	5633518.53
151	AB151	5594741.12	5633768.72
152	AB152	5594829.92	5633786.13
153	AB153	5594839.92	5633888.16
154	AB154	5594958.44	5633887.67
155	AB155	5594958.35	5633905.43
156	AB156	5594940.89	5633968.06

Lp.	Nr punktu	Współrzędne PL-ETRF2000	
		X	Y
157	AB157	5594942.48	5633993.42
158	AB158	5594927.99	5634043.69
159	AB159	5594912.41	5634064.41
160	AB160	5594902.61	5634065.42
161	AB161	5594895.83	5634079.60
162	AB162	5594876.15	5634088.19
163	AB163	5594846.84	5634113.02
164	AB164	5594823.16	5634128.47
165	AB165	5594808.33	5634142.28
166	AB166	5594794.33	5634152.25
167	AB167	5594755.72	5634193.27
168	AB168	5594748.97	5634202.52
169	AB169	5594737.23	5634213.34
170	AB170	5594725.73	5634222.10
171	AB171	5594714.66	5634229.06
172	AB172	5594618.32	5634258.78
173	AB173	5594617.80	5634281.48
174	AB174	5594614.74	5634305.19
175	AB175	5594608.92	5634327.49
176	AB176	5594603.22	5634342.58
177	AB177	5594596.80	5634355.40
178	AB178	5594588.46	5634370.43
179	AB179	5594576.81	5634387.59
180	AB180	5594564.95	5634401.01
181	AB181	5594562.02	5634403.53
182	AB182	5594547.49	5634399.98
183	AB183	5594540.94	5634401.82
184	AB184	5594538.93	5634402.92
185	AB185	5594533.69	5634405.76
186	AB186	5594512.44	5634412.63
187	AB187	5594489.85	5634416.45
188	AB188	5594463.72	5634400.97
189	AB189	5594450.55	5634351.82
190	AB190	5594437.45	5634384.46
191	AB191	5594427.60	5634375.25
192	AB192	5594407.89	5634353.84
193	AB193	5594370.64	5634333.84
194	AB194	5594331.30	5634316.59
195	AB195	5594303.70	5634306.88
196	AB196	5594242.37	5634291.30

Lp.	Nr punktu	Współrzędne PL-ETRF2000	
		X	Y
197	AB197	5594203.00	5634267.86
198	AB198	5594175.84	5634247.63
199	AB199	5594114.18	5634225.73
200	AB200	5594079.26	5634237.07
201	AB201	5594048.41	5634265.20
202	AB202	5593964.92	5634295.23
203	AB203	5593926.98	5634317.13
204	AB204	5593893.66	5634321.41
205	AB205	5593764.70	5634398.16
206	AB206	5593489.23	5634478.92
207	AB207	5593420.71	5634318.55
208	AB208	5593375.89	5634328.48
209	AB209	5593395.47	5634391.46
210	AB210	5593362.66	5634457.38
211	AB211	5593398.68	5634563.61
212	AB212	5593372.90	5634607.63
213	AB213	5593342.11	5634625.88
214	AB214	5593245.23	5634645.21
215	AB215	5593249.30	5634663.30
216	AB216	5593210.31	5634703.48
217	AB217	5593228.40	5634755.68
218	AB218	5593264.47	5634744.44
219	AB219	5593337.55	5634787.71
220	AB220	5593436.65	5634752.62
221	AB221	5593485.87	5634901.97
222	AB222	5593488.59	5634915.04
223	AB223	5593518.43	5634972.10
224	AB224	5593509.65	5634989.15
225	AB225	5593503.39	5635014.01
226	AB226	5593400.72	5635107.45
227	AB227	5593376.17	5635127.50
228	AB228	5593330.33	5635156.65
229	AB229	5593272.08	5635182.93
230	AB230	5593185.63	5635258.31
231	AB231	5591998.47	5633916.78
232	AB232	5592038.75	5634050.77
233	AB233	5592079.21	5634180.24
234	AB234	5592090.43	5634208.10
235	AB235	5592156.37	5634347.35
236	AB236	5592196.28	5634435.37

Lp.	Nr punktu	Współrzędne PL-ETRF2000	
		X	Y
237	AB237	5592205.64	5634453.07
238	AB238	5592261.45	5634540.89
239	AB239	5592306.27	5634625.94
240	AB240	5593460.61	5635678.50
241	AB241	5593454.75	5635634.39
242	AB242	5593461.78	5635610.62
243	AB243	5593481.20	5635520.36
244	AB244	5593497.67	5635481.39
245	AB245	5593519.65	5635453.52
246	AB246	5593678.37	5635278.82
247	AB247	5593745.42	5635210.94
248	AB248	5593751.64	5635217.37
249	AB249	5593830.37	5635187.24
250	AB250	5593866.77	5635184.59
251	AB251	5593909.74	5635170.07
252	AB252	5593935.63	5635163.57
253	AB253	5593958.71	5635276.54
254	AB254	5593964.22	5635273.74
255	AB255	5593967.96	5635276.87
256	AB256	5593960.84	5635283.88
257	AB257	5593967.20	5635323.98
258	AB258	5593969.00	5635326.94

Lokalizację tablic informacyjnych oznaczenia granicy terenu ochrony pośredniej wyznaczają punkty o współrzędnych geodezyjnych zamieszczonych w poniższej tabeli.

Nr punktu	Współrzędne PL-ETRF2000	
	X	Y
1	5635032.4	5594375.2
2	5634871.7	5594850.3
3	5634309.7	5595821.9
4	5632308.8	5594936.9
5	5630390.8	5594412.6
6	5631415.9	5593446.6
7	5631252.7	5592962.5
8	5631969.8	5592773.5
9	5632976.7	5591901.0
10	5633551.3	5591953.3
11	5633820.2	5591944.4
12	5634286.5	5591904.0
13	5634888.4	5591539.9
14	5634857.7	5592463.1
15	5635273.9	5592887.5
16	5635788.4	5593186.2
17	5635674.5	5593789.9

Opis przebiegu granicy terenu ochrony pośredniej ujęcia wody powierzchniowej
z potoku Lubiechowska Woda w Świebodzicach.

Opis przebiegu granicy terenu ochrony pośredniej ujęcia wody rozpoczyna się od punktu 1 zlokalizowanego na przy południowej granicy terenu ochrony bezpośredniej ujęcia wody powierzchniowej z potoku Lubiechowska Woda w Świebodzicach.

Część granicy pomiędzy punktami	Opis przebiegu granicy terenu ochrony pośredniej
1-2	Punkt nr 1 znajduje się w obrębie działki nr 794/2 obręb Śródmieście 3 i znajduje się w narożu ogrodzenia strefy ochrony bezpośredniej ujęcia, od punktu 1 granica terenu ochrony pośredniej przebiega wzdłuż ogrodzenia na wschód przez działkę nr 794/2 i 775/2 (potok Lubiechowska Woda) obręb Śródmieście 3 i działkę 43/15 obręb Śródmieście 3, na której znajdują się tory kolejowe, do punktu nr 2 położonego na granicy działek 43/15 obręb Śródmieście 3 i 2341 obręb Mokrzeszów.
2-3	Od punktu 2 granica strefy biegnie poprzez punkty 2-1, 2-2, 2-3, 2-4, 2-5 na południe wzdłuż wschodniej granicy działki nr 43/15 obręb Śródmieście 3 do narożnika działek nr 43/15 i 1084 obręb Śródmieście 3 i 2341 obręb Mokrzeszów – punkt nr 3.
3-4	W punkcie nr 3 granica skręca na wschód i biegnie poprzez punkty 3-1, 3-2, 3-3, 3-4 po północnej granicy działki nr 1084 obręb Śródmieście 3 do punktu nr 4, znajdującego się w narożniku działek nr 1084 obręb Śródmieście 3 oraz działek nr 2341, 2343 obręb Mokrzeszów.
4-5	Z punktu nr 4 biegnie poprzez punkty 4-1, 4-2, 4-3, 4-4, 4-5, 4-6, 4-7, na południowy zachód wzdłuż wschodniej granicy działki nr 1084 obręb Śródmieście 3 do narożnika działek nr 1084 obręb Śródmieście 3 oraz 2343, 2345 obręb Mokrzeszów do punktu nr 5.
5-6-7	Od punktu nr 5 granica biegnie poprzez punkty 5-1, 5-2, 5-3, 5-4 na wschód granicą działek nr 2343 z 2345 obręb Mokrzeszów, do narożnika działek nr 2343, 2344, 2345, 2346 obręb Mokrzeszów - punkt nr 6, dalej biegnie na wschód poprzez punkty 6-1, 6-2, 6-3, 6-4, wzdłuż północnej granicy działki nr 2346 obręb Mokrzeszów do punktu nr 7, który znajduje się w narożniku działek nr 12159, 1220 i 1207 obręb Mokrzeszów.
7-8	Z punktu nr 7 granica terenu ochrony pośredniej biegnie poprzez punkt 7-1 w kierunku południowym do punktu nr 8, który znajduje się w narożniku działek nr 2348, 2347 i 2346 obręb Mokrzeszów.
8-9-10-11	Z punktu nr 8 granica biegnie poprzez punkty 8-1, 8-2, 8-3, 8-4, 8-5, 8-6 wzdłuż północnej granicy działki nr 2348 obręb Mokrzeszów, gdzie znajduje się punkt

Część granicy pomiędzy punktami	Opis przebiegu granicy terenu ochrony pośredniej
8-9-10-11	nr 9, następnie biegnie poprzez punkty 9-1, 9-2, 9-3, 9-4, 9-5, 9-6 na południe granicą działki nr 2348 obręb Mokrzeszów z działką nr 2337 do punktu 10, skąd biegnie poprzez punkty 10-1, 10-2, 10-3, 10-4, 10-5, 10-6, 10-7, 10-8, 10-9, 10-10 na wschód granicą działki nr 2348 z działką 2337 obręb Mokrzeszów do punktu nr 11, położonego w narożniku działek nr 2348, 2337 i 2363 obręb Mokrzeszów.
11-12-13-14-15	Z punktu nr 11 granica przebiega poprzez punkty 11-1, 11-2, 11-3, 11-4, 11-5, 11-6, 11-7, 11-8, 11-9, 11-10, 11-11 na północny-wschód wzdłuż północnej granicy działki 2363 obręb Mokrzeszów do punktu nr 12, znajdującego się w narożniku działek nr 2333, 1983, 1979 obręb Mokrzeszów, w którym granica skręca na południe i przebiega przez polną drogę do narożnika działek nr 1979, 1975 obręb Mokrzeszów – punkt nr 13. Stamtąd granica terenu ochrony pośredniej biegnie poprzez punkt 13-1 północną granicą działki nr 1975 obręb Mokrzeszów, do narożnika działek nr 1974, 1975, 1979 obręb Mokrzeszów – punkt nr 14. Od tego punktu granica terenu ochrony pośredniej skręca na południowy wschód i biegnie poprzez punkty 14-1, 14-2, 14-3, 14-4, 14-5, 14-6, 14-7, 14-8, 14-9, 14-10, 14-11, 14-12, 14-13, 14-14, 14-15, 14-16, wzdłuż wschodniej granicy działki nr 1975 obręb Mokrzeszów z działkami nr 1974, 1973, 1968, obręb Mokrzeszów, docierając do narożnika działek nr 1972, 1975 obręb Mokrzeszów – pkt 15. Z tego punktu granica strefy skręca na południe i przebiega poprzez punkty 15-1, 15-2, 15-3 zachodnią granicą działki nr 1972 obręb Mokrzeszów z działką nr 1975 obręb Mokrzeszów do narożnika działek nr 1972, 1975, 1971 obręb Mokrzeszów – punkt nr 16.
16-17	Z punktu 16 granica biegnie przez do narożnika działek nr 2364, 1972, 1971 obręb Mokrzeszów – pkt 17.
17-18	Z punktu 17 granica terenu ochrony pośredniej biegnie na południowy zachód poprzez punkty 17-1, 17-2, 17-3, 17-4, 17-5, 17-6, wzdłuż północnej granicy działki nr 1971 obręb Mokrzeszów z działką nr 2364 obręb Mokrzeszów, dalej do punktu 17-7 przez działkę nr 2364 obręb Mokrzeszów, a potem północną granicą działki 2369 z działką 2364 obręb Mokrzeszów przez punkty 17-8, 17-9, do punktu nr 18, znajdującego się w narożniku działek 2365, 2368, 2369 obręb Mokrzeszów.
18-19	Z punktu nr 18 granica terenu ochrony pośredniej biegnie przez punkty 18-1, 18-2, 18-3, 18-4, na południe, wzdłuż granicy działki nr 2368 z działką nr 2369, 2370 obręb Mokrzeszów do punktu nr 19, który znajduje się w narożniku działek nr 2368, 2370 obręb Mokrzeszów i nr 121 i 119 obręb Lubiechów 53.
19-20	Z punktu nr 19 granica terenu ochrony pośredniej biegnie przez punkty 19-1, 19-2, 19-3, 19-4, 19-5, 19-6, 19-7, 19-8, 19-9, 19-10, 19-11, 19-12, 19-13, 19-14 wschodnią granicą działki nr 119 obręb Lubiechów 53 i dociera do narożnika

Część granicy pomiędzy punktami	Opis przebiegu granicy terenu ochrony pośredniej
19-20	działek nr 119, 118 obręb Lubiechów 53 i działki 338 obręb Witoszów Górny, następnie biegnie południową granicą działki 118 obręb Lubiechów 53 i dociera do narożnika działek nr 118, 117 obręb Lubiechów 53 i działki 338 obręb Witoszów Górny, skąd dalej biegnie południową granicą działki 117 do narożnika działek nr 117 obręb Lubiechów, 286 obręb Pogorzała i działki nr 338 obręb Witoszów Górny – punkt 20.
20-21	Z punktu 20 granica terenu ochrony pośredniej ujęcia biegnie przez punkty 20-1, 20-2, 20-3, 20-4, 20-5 na południowy zachód, wschodnią granicą działki nr 286 obręb Pogorzała z działkami nr 338 i 287 obręb Pogorzała, aż dociera do miejsca, w którym znajduje się punkt 21, stanowiący naroże działek nr 286, 287, 162/1 i 293 obręb Pogorzała.
21-22	Z północnego naroża działki nr 162/1 granica biegnie w kierunku południowo-zachodnim przez punkty 21-1, 21-2, 21-3, 21-4, 21-5, 21-6, 21-7, 21-8, 21-9, 21-10, 21-11, 21-12, 21-13 wzdłuż zachodniej granicy działki nr 162/1 (drogi) obręb Pogorzała z działkami nr 293 obręb Pogorzała i 294 obręb Pogorzała, następnie biegnie dalej na południowy zachód granicą działki nr 162/1 z działką nr 20 i działką nr 294 obręb Pogorzała i dociera do narożnika działek nr 162/1, 294, 40 obręb Pogorzała – punkt 22.
22-23	Z punktu 22 znajdującego się w północno-wschodnim narożniku działki nr 40 obręb Pogorzała granica terenu ochrony pośredniej ujęcia biegnie przez punkty 22-1, 22-2, 22-3, 22-4, 22-5, 22-6, 22-7, 22-8, 22-9, 22-10, 22-11, 22-12, 22-13, 22-14, 22-15, 22-16, 22-17, 22-18, 22-19, 22-20, 22-21, 22-22 wzdłuż granicy działki nr 40 obręb Pogorzała z działką nr 162/1 obręb Pogorzała, gdzie dociera do południowo-wschodniego narożnika działki nr 40 obręb Pogorzała i od tego miejsca skręca na wschód i dociera do narożnika działek nr 42, 162/1 i 296 obręb Pogorzała. Stamtąd granica terenu ochrony pośredniej przebiega wzdłuż wschodniej granicy działki nr 296 obręb Pogorzała aż dociera do południowo-zachodniego narożnika działki nr 296 – punkt nr 23.
23-24-25	Z narożnika działek nr 296 i 58 obręb Pogorzała i działki nr 2/1 obręb Poniatów 9 granica biegnie w kierunku wschodnim przez punkty 23-1, 23-2, wzdłuż granicy działki nr 58 obręb Pogorzała z działką nr 2/1 obręb Poniatów 9, następnie skręca na południowy zachód granicą działki nr 2/1 z działką 2/2 obręb Poniatów 9 i dociera do punktu 24, znajdującego się w narożniku działek nr 2/1, 2/2 i 3/13 obręb Poniatów 9. Stamtąd przez punkty 24-1, 24-2, 24-3, 24-4, 24-5, 24-6, 24-7, 24-8, 24-9, 24-10, 24-11, 24-12, 24-13, 24-14 północno-wschodnią granicą działki nr 3/13 biegnie w kierunku południowo-wschodnim do narożnika działek nr 85/1 obręb Pogorzała, 4/3 oraz 3/13 obręb Poniatów 9 - pkt nr 25.

Część granicy pomiędzy punktami	Opis przebiegu granicy terenu ochrony pośredniej
25-26	Z punktu 25 opisywana granica biegnie przez punkty 25-1, 25-2 wschodnią granicą działki nr 3/13 w kierunku południowego zachodu aż dociera do narożnika działek nr 3/4, 3/13, 4/3 i 4/9 obręb Poniatów 9 – punkt nr 26.
26-27	Ze wschodniego narożnika działki nr 3/4, stanowiącej ulicę Uczniowską w Wałbrzychu, granica biegnie przez punkty 26-1, 26-2, 26-3, 26-4, 26-5, 26-6, 26-7, 26-8, 26-9, 26-10, 26-11, 26-12, 26-13, 26-14, 26-15, 26-16, 26-17, 26-18, 26-19, 26-20, 26-21 wzdłuż wschodniej granicy tej działki aż do skrzyżowania działki nr 3/4 z działką nr 9/3 obręb Poniatów 9. Z tego miejsca granica terenu ochrony pośredniej przecina działkę nr 9/3 i biegnie do skrzyżowania działek nr 9/3 obręb Poniatów 9 oraz 29/23 i 29/24 obręb Poniatów 8 – pkt nr 27.
27-28	Z północno wschodniego narożnika działki nr 29/23 obręb Poniatów 8 granica biegnie przez punkty 27-1, 27-2 wzdłuż północnej granicy działki 29/23 obręb Poniatów 8 i dociera do narożnika działek nr 22/1, 29/24, 29/23 obręb Poniatów 8 do punktu nr 28.
28-29	W punkcie 28, który leży pomiędzy działkami 29/223, 29/23, 22/1, obręb Poniatów nr 8, granica zmienia kierunek i biegnie przez punkty 28-1, 28-2 w kierunku północno-zachodnim do punktu 29 znajdującego się na skrzyżowaniu działek nr 22/7, 11/11, 13/1 i 11/24 obręb Poniatów.
29-30	W punkcie 29 granica strefy zmienia kierunek i biegnie przez punkty 29-1, 29-2, 29-3, 29-4, 29-5, 29-6, 29-7, 29-8, 29-9, 29-10, 29-11, 29-12, 29-13, 29-14 wzdłuż północnej a następnie wzdłuż zachodniej granicy działki nr 11/24 obręb Poniatów 8 i biegnie do skrzyżowania z działką nr 29/11, 29/20 i 86 obręb Poniatów 8, stanowiącą ul. Mariana Jachimowicza w Wałbrzychu – punkt nr 30.
30-31-32	Dalej od punktu 30 granica biegnie północną po północnej stronie ulicy Jachimowicza (działka nr 29/20 obręb Poniatów 8), dalej biegnie przez punkty 30-1, 30-2, 30-3, 30-4, 30-5, 30-6, 30-7, 30-8, 30-9, 30-10, 30-11, 30-12, 30-13, 30-14, 30-15 północno-wschodnią granicą działki nr 22/19 i następnie północną granicą działki nr 11/29 obręb Poniatów 8 do skrzyżowania z działką nr 11/28 obręb Poniatów 8, dalej biegnie granicą działki nr 11/28 obręb Poniatów 8 z działką 88 obręb Poniatów 8 do punktu nr 31, skąd granica terenu ochrony pośredniej biegnie przez punkty 31-1, 31-2, 31-3, 31-4, 31-5, 31-6, 31-7, 31-8, 31-9, 31-10, 31-11, 31-12, 31-13, 31-14, 31-15, 31-16, 31-17, 31-18, 31-19, 31-20, 31-21, 31-22, 31-23, 31-24 w kierunku północnym, wschodnią granicą działki nr 11/28 obręb Poniatów 8 z działkami nr 88, 11/6, 11/26. Następnie granica terenu ochrony pośredniej biegnie granicą działki 5/16 obręb Poniatów 8 z działką nr 5/15 obręb Poniatów 8, i dalej biegnie granicą działki nr 4/15 obręb Poniatów 8 z działkami nr 4/14, 4/13, 101/31 obręb Poniatów 8. Od narożnika działek nr 101/31, 4/15 i 4/16 obręb Poniatów 8 i 64/34 obręb Szczawienko 3, granica

Część granicy pomiędzy punktami	Opis przebiegu granicy terenu ochrony pośredniej
30-31-32	biegnie w kierunku zachodnim granicą działki nr 64/34 obręb Szczawienko 3 z działkami nr 4/6 i 6/3 obręb Poniatów 8, dalej biegnie zachodnią granicą działki nr 64/34 obręb Szczawienko nr 3 z działką nr 64/38 obręb Szczawienko 3, później północną granicą działki nr 64/34 obręb Szczawienko 3 z działką nr 64/33 obręb Szczawienko 3 aż do narożnika działek nr 64/33, 64/34 i 101/31 obręb Szczawienko 3 – punkt nr 32.
32-33-34-35	Od punktu 32 granica strefy ochrony pośredniej biegnie przez punkty 32-1, 32-2, 32-3, 32-4 w kierunku północno-wschodnim przez działkę nr 101/31 (ul. Stacyjna) do narożnika działek nr 101/12 obręb Szczawienko 3 i 101/6 obręb Szczawienko 3 oraz 101/31 obręb Szczawienko 3, następnie granica biegnie w kierunku północnym granicą działki nr 101/31 z działką nr 101/6 obręb Szczawienko 3. Dalej granica terenu ochrony pośredniej skręca w kierunku wschodnim i biegnie granicą działki nr 101/6 obręb Szczawienko 3 z działką nr 101/29 obręb Szczawienko 3 i dociera do południowo-wschodniego narożnika działki nr 101/29 obręb Szczawienko 3 w punkcie 33, skąd biegnie przez punkt 33-1 w kierunku północno-wschodnim granicą działki nr 101/29 obręb Szczawienko 3 z działką nr 101/24 obręb Szczawienko 3, po dotarciu do północno-wschodniego naroża działki nr 101/24 obręb Szczawienko 3 – pkt nr 34, granica strefy biegnie przez działkę nr 63/10 obręb Szczawienko 3 i działkę nr 88/14 do południowo-zachodniego narożnika działki nr 86/22 obręb Szczawienko 3 – punkt nr 35.
35-36	Z punktu nr 35 granica terenu ochrony pośredniej ujęcia biegnie przez punkty 35-1, 35-2, 35-3, 35-4, 35-5, 35-6, 35-7, 35-8 w kierunku północno-zachodnim granicą działki nr 86/22 obręb Szczawienko 3 z działką 88/14 obręb Szczawienko 3, dalej granicą działki 88/10 obręb Szczawienko 3 z działkami 86/22, 86/31, 87/8, 87/3 obręb Szczawienko 3 do punktu nr 36.
36-37	Z punktu nr 36 granica biegnie przez punkty 36-1, 36-2, 36-3, 36-4, 36-5, 36-6, 36-7, 36-8, 36-9, 36-10, 36-11, 36-12, 36-13, 36-14 na wschód północną granicą działki nr 87/3 obręb Szczawienko 3 z działką nr 86/15 obręb Szczawienko 3, od północno-wschodniego naroża działki nr 87/2 granica biegnie w kierunku północno-zachodnim granicą działki nr 87/2 z działką 86/14 aż do północno-wschodniego narożnika działki nr 87/2 obręb Szczawienko 3, od tego miejsca granica biegnie w kierunku wschodnim granicą działki nr 53/8 obręb Szczawienko 3 z działką nr 98, 97 obręb Szczawienko 3 i dalej biegnie w kierunku północno-zachodnim granicą działki 97 z działkami nr 53/6, 64/49, 64/50 obręb Szczawienko 2 do północno-zachodniego narożnika działki nr 218/25 obręb Szczawienko 2 w którym znajduje się punkt nr 37.
37-38	Z punktu nr 37 granica strefy biegnie przez punkty 37-2, 37-3, 37-4, 37-5, 37-6 w kierunku północno-wschodnim południową granicą działki nr 218/19 obręb Szczawienko 2 z działką nr 64/50 obręb Szczawienko 3. Następnie biegnie

Część granicy pomiędzy punktami	Opis przebiegu granicy terenu ochrony pośredniej
37-38	wschodnią granicą działki nr 64/50 obręb Szczawienko 3 z działką nr 176/1 obręb Szczawienko 2, następnie biegnie z północno wschodniego narożnika działki nr 64/50 obręb Szczawienko 3 granicą tej działki z działką nr 217/3 obręb Szczawienko 2, do narożnika działek nr 64/50 obręb Szczawienko 3, 217/3 obręb Szczawienko 2 i 176/1 obręb Szczawienko 3. Stąd obiegnie w kierunku północno-zachodnim granicą działki nr 176/1 obręb Szczawienko 2 z działką 217/3 obręb Szczawienko 3 a następnie w tym samym kierunku granicą działki nr 216/1 i 216/2 obręb Szczawienko 2, z narożnika działki 216/2 obręb Szczawienko 2 granica strefy biegnie w kierunku północno-zachodnim, granicą działek nr 104/5 obręb Szczawienko 2 z działką 104/3 obręb Szczawienko 2 aż dociera do punktu nr 38.
38-39-40	Z punktu 38 granica biegnie przez punkty 38-1, 38-2, 38-3, 38-4, 38-5, 38-6 w kierunku północno-wschodnim granicą działki 94 obręb Szczawienko 2 z działką nr 104/6 obręb Szczawienko 2 i dalej granicą działki nr 104/7 obręb Szczawienko 2 z działkami nr 95/15 i 95/16 obręb Szczawienko 2. Po dotarciu do skrzyżowania działek nr 95/16, 104/7 i 376/2 obręb Szczawienko 2, granica zmienia kierunek na północno-zachodni i biegnie granicą działki nr 376/2 obręb Szczawienko 2 z działką 95/16 obręb Szczawienko 2, gdzie znajduje się punkt 39. Z tego punktu granica strefy biegnie przez punkty 39-1, 39-2, 39-3, 39-4, 39-5 granicą działki nr 376/2 obręb Szczawienko 2 z działkami nr 97/2, 97/5 obręb Szczawienko 2, aż dociera do punktu orientacyjnego nr 40.
40-41-42-43	Z punktu 40 granica terenu ochrony pośredniej biegnie przez punkty 40-1, 40-2, 40-3, 40-4, 40-5, 40-6, 40-7, 40-8, 40-9, 40-10, 40-11 w kierunku północnym wzdłuż granicy działek nr 376/1 obręb Szczawienko 2 z działką 376/2 obręb Szczawienko 2, dalej granicą działki nr 375/1 obręb Szczawienko 2 z działką 375/2 obręb Szczawienko 2 i dalej granicą działki nr 99/4 z 99/3. Następnie w tym samym kierunku granicą działki 103/52 z 103/51 i 303/2 obręb Szczawienko 2 z działką 303/1 obręb Szczawienko 2, dalej granicą działki 308/1 z 308/2 i granicą działek 433/1 z 433/2 aż dociera do punktu nr 41. W punkcie tym granica zmienia kierunek na wschodni i biegnie przez punkty 41-1, 41-2, 41-3, 41-4, 41-5, 41-6, 41-7 granicą działki nr 433/2 z działką 103/53 i działką nr 103/54 obręb Szczawienko 2 aż dociera do skrzyżowania działek nr 433/2, 103/54, 103/25 obręb Szczawienko 2. Z którego to miejsca zmienia kierunek na północno-wschodni i biegnie granicą działek 103/25 obręb Szczawienko 2 z działkami 103/54 i działką 103/56 obręb Szczawienko 2 i dalej w tym samym kierunku granicą działki nr 433/2 z działką nr 304/2 i działką nr 100/14 obręb Szczawienko 2 i dalej granicą działki 100/9 z działką 310/9 obręb Szczawienko 2 aż dociera do punktu orientacyjnego nr 42. Z tego punktu granica strefy biegnie przez punkty 42-1, 42-2, 42-3, 42-4 w kierunku północnym granicą działki nr 101/9 obręb Szczawienko 2 z działkami 100/9, 100/18 i 100/6 Szczawienko 2, następnie dalej w tym kierunku

Część granicy pomiędzy punktami	Opis przebiegu granicy terenu ochrony pośredniej
	granicą działki 101/10 z działkami 100/12, 83/32 obręb Szczawienko 2, gdzie znajduje się punkt 43.
43-44-45	W punkcie tym granica terenu ochrony pośredniej zmienia kierunek na wschodni i biegnie przez punkty 43-1, 43-2, 43-3, 43-4, 43-5, 43-6, 43-7, 43-8, 43-9 granicą działki nr 83/32 obręb Szczawienko 2 z działką 101/10 i następnie na północ granicą działki nr 83/41 Szczawienko 2 z działkami nr 83/32, 83/22, 83/23, 83/39 obręb Szczawienko 2 aż dociera do punktu 44, znajdującego się na skrzyżowaniu działek nr 83/41, 83/39, 83/40, 83/38 obręb Szczawienko 2. W tym punkcie granica zmienia kierunek na zachodni i biegnie przez punkty 44-1, 44-2, 44-3, 44-4, 44-5, 44-6, 44-7, 44-8, 44-9, 44-10, 44-11, 44-12, 44-13, 44-14, 44-15, 44-16, 44-17, 44-18, 44-19, 44-20, 44-21 granicą działki 83/39 z działkami nr 83/38 i 83/30 obręb Szczawienko 2, aż dociera do skrzyżowania działek nr 73/5, 83/30, 83/39 obręb Szczawienko 2, skąd biegnie na północ granicą działki nr 73/5 z działkami nr 83/30 i 83/43 obręb Szczawienko 2. Dalej granica terenu ochrony pośredniej biegnie po zachodniej granicy działki nr 83/43 obręb Szczawienko 2 z działkami nr 83/15 i 83/16 obręb Szczawienko 2, z narożnika działek nr 83/16, 83/43 obręb Szczawienko 2, granica strefy biegnie na zachód granicą działki nr 83/16 z działkami nr 83/43 obręb Szczawienko 2 i na północ granicą działki 83/16 z działką 83/43 i 83/36 obręb Szczawienko 2, dalej na północ granicą działki nr 83/35 z działkami 83/36 i 83/28 obręb Szczawienko 2, dalej na zachód granicą działki nr 83/35 obręb Szczawienko 2 z działkami 83/28 i 83/47 obręb Szczawienko 2 i na zachód granicą działki 83/47 z działką 83/45 obręb Szczawienko 2 i dalej w tym kierunku granicą działki nr 88/44 z działką 83/46 obręb Szczawienko 2 aż dotrze do punktu orientacyjnego nr 45.
45-46	Od punktu 45 granica terenu ochrony pośredniej biegnie w kierunku północnym przez punkty 45-1, 45-2 granicą działki nr 50 obręb Szczawienko 2 z działkami nr 83/46 obręb Szczawienko 2 i 10/3 obręb Lubiechów 52 do punktu nr 46.
46-47-48	W punkcie nr 46 granica zmienia kierunek na zachód i biegnie przez punkt 46-1 granicą działki nr 103 obręb Lubiechów 52 z działką nr 48/3 obręb Szczawienko 2 aż dociera do punktu orientacyjnego nr 47. Z tego punktu granica biegnie przez punkty 47-1, 47-2, 47-3, 47-4, 47-5, 47-6, 47-7, 47-8, 47-9, 47-10, 47-11, 47-12 w kierunku północnym granicą działki 103 obręb Lubiechów 52 (ul. Wrocławska) z działkami nr 48/3, 48/2, 47/2, 47/3, 47/3 obręb Szczawienko 2, 115/2 obręb Szczawienko 1, 115/6 obręb Szczawienko 1, 115/1 obręb Szczawienko 1, 43/1 obręb Książ 51. Dalej granica biegnie w kierunku północno- zachodnim granicą działki nr 43/1 obręb Książ 51 z działkami nr 52/1 i 52/2 obręb Książ 51 aż dociera do punktu nr 48.
48-49	Z punktu 48 granica terenu ochrony pośredniej biegnie przez punkty 48-1, 48-2, 48-3, 48-4, 48-5, 48-6, 48-7, 48-8, 48-9, 48-10, 48-11, 48-12, 48-13, 48-14, 48-

Część granicy pomiędzy punktami	Opis przebiegu granicy terenu ochrony pośredniej
48-49	15, 48-16, 48-17, 48-18, 48-19, 48-20 w kierunku północnym granicą działki nr 52/2 z działkami nr 53 obręb Książ 51 aż dociera do skrzyżowania działek nr 52/2, 53, 46 obręb Książ 51 – punkt 49.
49-50-51-52	Ze skrzyżowania z punktu 49 granica terenu ochrony pośredniej biegnie w kierunku północno-zachodnim przez punkty 49-1, 49-2, 49-3, 49-4, 49-5, 49-6, 49-7, 49-8, 49-9, 49-10, 49-11, 49-12, 49-13, 49-14, 49-15 po granicy działki nr 46 obręb Książ 51 z działką nr 53 obręb Książ 51 i dalej granicą działki nr 54/2 z działką nr 53 obręb Książ 51 do punktu nr 50. Z punktu nr 50 granica strefy biegnie przez punkty 50-1, 50-2, 50-3, 50-4, 50-5, 50-6, 50-7, 50-8 w kierunku północnym przez punkty na granicy działki nr 54/2 i działki 43/6 obręb Książ 51 i dalej na północny wschód granicą działki nr 43/6 z działką nr 54/2 obręb Książ 51 aż do skrzyżowania tych działek z ul Piastów Śląskich – punkt 51. Z punktu 51 granica terenu ochrony pośredniej przebiega przez działkę nr 43/3 i działkę 41 obręb Książ 51 do punktu 52, znajdującego się na skrzyżowaniu działek nr 46 i 47 obręb Książ 51.
52-53-54	Z punktu 52 granica terenu ochrony pośredniej biegnie przez punkty 52-1, 52-2, 52-3, 52-4, 52-5, 52-6, 52-7, 52-8 wschodnią granicą działki nr 46 z działką 47 aż dociera do działki nr 49/2 obręb Książ 51 (ul. Piastów Śląskich), ze skrzyżowania działek nr 46, 47, 49/2 obręb Książ 51, granica strefy biegnie na północny zachód po granicy działki nr 49/2 obręb Książ 51 aż dociera do punktu 53. Z tego punktu granica strefy biegnie przez punkty 53-1, 53-2, 53-3, 53-4, 53-5, 53-6, 53-7, 53-8 przez działkę nr 41, 49/2 i 33 obręb Książ 51. Z tego punktu granica terenu ochrony pośredniej biegnie wschodnią granicą działki nr 33 z działkami nr 44 i 40 obręb Książ 51 aż dociera do punktu nr 54, znajdującego się na skrzyżowaniu działek nr 33, 39, 40 obręb Książ 51.
54-55-56-57	W punkcie 54 granica zmienia kierunek na południowo-wschodni i biegnie przez punkty 54-1, 54-2, 54-3, 54-4, 54-5, 54-6, 54-7, 54-8, 54-9, 54-10, 54-11, 54-12, 54-13, 54-14, 54-15, 54-16, 54-17, 54-18, 54-19, 54-20, 54-21, 54-22, 54-23, 54-24, 54-25 po granicy działki nr 39 z działką nr 40 obręb Książ 51 i następnie po granicy działki nr 44 z działkami nr 39, 34 obręb Książ 51, aż dociera do punktu nr 55. Dalej prowadzi w tym kierunku przez punkty 55-1, 55-2, 55-3 po granicy działki nr 37 obręb Książ 51 z działkami nr 44 i 45/1 obręb Książ 51 do skrzyżowania działek nr 37, 45/1 obręb Książ 51 oraz działki nr 103 obręb Lubiechów 52 – punkt nr 56. Z punktu 52 granica terenu ochrony pośredniej biegnie poprzez działkę nr 103 obręb Lubiechów 52 do skrzyżowania działek nr 103, 111, 117 obręb Lubiechów 52, punkt 57.
57-58	Z punktu 57 granica biegnie przez punkty 57-1, 57-2, 57-3, 57-4, 57-5, 57-6, 57-7, 57-8, 57-9, 57-10, 57-11, 57-12, 57-13, 57-14 w kierunku wschodnim po granicy działki nr 103 obręb Lubiechów 52 z działkami nr 117 i 116/4 obręb

Część granicy pomiędzy punktami	Opis przebiegu granicy terenu ochrony pośredniej
57-58	Lubiechów 52 i dalej w tym kierunku po granicy działki nr 514/3 z działkami 116/4 i działką nr 116/3 obręb Lubiechów 52 aż dociera do punktu nr 58.
58-59-60	Z punktu 58 granica terenu ochrony pośredniej biegnie przez punkty 58-1, 58-2, 58-3, 58-4, 58-5, 58-6, 58-7, 58-8, 58-9, 58-10, 58-11, 58-12, 58-13, 58-14, 58-15, 58-16, 58-17, 58-18, 58-19, 58-20, 58-21, 58-22, 58-23, 58-24, 58-25, 58-26, 58-27, 58-28 w kierunku południowym po granicy działki nr 116/3 obręb Lubiechów 52 z działką nr 768 obręb Śródmieście 3 i dalej po dotarciu do skrzyżowania działek nr 116/3 obręb Lubiechów 52 i działek nr 769, 768 obręb Śródmieście 3 granica terenu ochrony pośredniej biegnie zachodnią granicą działki nr 769 obręb Śródmieście 3 z działkami nr 768, 767, 766 aż dotrze do skrzyżowania działek nr 766 i 769 i 1081 obręb Śródmieście 3. Z tego miejsca granica strefy biegnie po zachodniej granicy działki nr 1081 z działkami nr 766, 765, 514/4 obręb Śródmieście 3 aż dotrze do punktu orientacyjnego 59. W tym punkcie granica zmienia kierunek na południowo-wschodni i biegnie przez punkty 59-1, 59-2, 59-3, 59-4, 59-5, 59-6, 59-7, 59-8, 59-9, 59-10 granicą działki 1081 obręb Śródmieście 3 z działkami nr 714/3, 714/4 i 717 obręb Śródmieście 3, docierając do skrzyżowania działek nr 717, 714/4 i 1081 obręb Śródmieście 3 gdzie znajduje się punkt orientacyjny 60.
60-61	Z punktu 60 granica terenu ochrony pośredniej biegnie w kierunku południowym przez punkt 60-1 granicą działki nr 1081 obręb Śródmieście 3 z działką nr 717 i dalej w tym samym kierunku granicą działki nr 726/2 z działką nr 726/1 obręb Śródmieście 3 do punktu 61.
61-62	W punkcie 61 granica zmienia kierunek na południowy wschód i biegnie przez punkty 61-1, 61-2, 61-3, 61-4, 61-5, 61-6, 61-7, 61-8, 61-9, 61-10, 61-11, 61-12, 61-13, 61-14, 61-15, 61-16, 61-17, 61-18, 61-19, 61-20, 61-21, 62-22, 61-23 granicą działki nr 778 z działką nr 726/2 obręb Śródmieście 3, następnie granicą działki nr 778 z działką nr 788 obręb Śródmieście 3 i dalej w kierunku południowo-wschodnim po granicy działki nr 788 z działką 779 aż dociera do punktu nr 62 położonego na skrzyżowaniu działek nr 788, 779 i 780 obręb Śródmieście 3.
62-63	Z punktu 62 granica terenu ochrony pośredniej biegnie przez punkty 62-1, 62-2, 62-3, 62-4, 62-5, 62-6, 62-7, 62-8, 62-9, 62-10, 62-11, 62-12 północną granicą działki nr 780 obręb Śródmieście 3 aż dociera do skrzyżowania działek nr 779, 827 i 780 obręb Śródmieście 3 gdzie znajduje się punkt 63.
63-64-1	Z punktu 63 granica strefy biegnie przez punkty 63-1, 63-2, 63-3, 63-4, 63-5, 63-6, 63-7, 63-8, 63-9, 63-10, 63-11, 63-12, 63-13, 63-14 w kierunku południowo-wschodnim po granicy działki nr 827 z działką nr 780 i dalej granicą działki nr 827 z działką nr 781 i 782 obręb śródmieście 3 aż dociera do punktu nr 64.

Część granicy pomiędzy punktami	Opis przebiegu granicy terenu ochrony pośredniej
63-64-1	Z punktu 64 granica terenu ochrony pośredniej biegnie przez działkę nr 827 do punktu nr 1.

Z uwagi na lokalizację Książańskiego Parku Krajobrazowego teren ochrony pośredniej podzielono na dwa podobszary A i B. Przebieg granicy pomiędzy podobszarami A i B składa się z trzech odcinków. Opis przebiegu granicy pomiędzy podobszarem A i B rozpoczyna się od punktu nr 24, który położony jest na południowej granicy terenu ochrony pośredniej ujęcia wody powierzchniowej z potoku Lubiechowska Woda w Świebodzicach.

Część granicy pomiędzy punktami	Opis przebiegu granicy pomiędzy podobszarem A i B
ODCINEK I	
24-AB6	Punkt 24, jest punktem załamania granicy terenu ochrony pośredniej i znajduje się w narożniku działek nr 2/1, 2/2 i 3/13 obręb Poniatów 9. Z punktu 24 granica biegnie na północny zachód przez działkę nr 2/1 obręb Poniatów 9 przez punkty AB1, AB2, AB3 do punktu AB4, gdzie skręca na zachód przez punkt AB5 do punktu AB6, znajdującego się na granicy działek nr 2/1 i 3/13 obręb Poniatów 9.
AB6-AB14	Granica podobszarów A i B biegnie dalej w kierunku północno-zachodnim po granicy działek nr 2/1, 3/13, 3/9, 3/11 obręb Poniatów 9 przez punkty AB7, AB8, AB9, AB10, AB11, AB12 i AB13 do punktu AB14 znajdującego się na skrzyżowaniu działek nr 3/9, 3/12 oraz 2/1 obręb Poniatów 9.
AB14-AB19	Z punktu AB14 granica podobszarów biegnie dalej na północny-wschód wzdłuż granicy działek nr 3/9 i 3/12 obręb Poniatów 9, przez punkty AB15, AB16, AB17 i AB18 do punktu AB19 zlokalizowanego na skrzyżowaniu działek nr 1, 3/9, 3/13 obręb Poniatów 9
AB19-AB35	Z punktu AB19 granica podobszarów biegnie dalej na północ wzdłuż granicy działek nr 1 i 3/9, obręb Poniatów 9, przez skrzyżowanie działek nr 1, 3/13, 3/9 obręb Poniatów 9 i dalej po granicy działek nr 1 i 3/13 przez punkty AB20, AB21, AB22, AB23, AB24, AB25, AB26, AB27, AB28, AB29, AB30, AB31, AB32, AB33, AB34 aż do punktu AB35 znajdującego się na skrzyżowaniu działek nr 1, 3/13 obręb Poniatów 9 z działką nr 109 obręb Lubiechów 53.
AB35-AB42	Z punktu AB35 granica podobszarów A i B biegnie na zachód po południowej granicy działki nr 109 obręb Lubiechów 53 przez punkty AB36, AB37, AB38, AB39, AB40 i AB41 do punktu AB42

Część granicy pomiędzy punktami	Opis przebiegu granicy pomiędzy podobszarem A i B
AB35-AB42	zlokalizowanego na skrzyżowaniu działek nr 109 obręb Lubiechów 53, nr 87/11 obręb Szczawienko 3 oraz nr 2/1, 3/1 obręb Poniatów 8.
AB42-AB43	Z punktu AB42 granica pomiędzy podobszarami A i B przebiega po zachodniej granicy działki nr 109 obręb Lubiechów 53 do jej skrzyżowania z działkami nr 85/5, 87/11 obręb Szczawienko 3 gdzie znajduje się punkt AB43
AB43-AB48	Z punktu AB43 granica podobszarów biegnie na północ wzdłuż wschodniej granicy działki nr 85/5 obręb Szczawienko 3 przez punkty AB44, AB45, AB46, AB47 aż do punktu AB48, położonego w północno-zachodnim narożniku działki nr 109 obręb Lubiechów 53.
AB48-AB50	W punkcie AB48 granica podobszarów A i B zakręca na północny-wschód wzdłuż granicy działki nr 86/22 obręb Szczawienko 3 do skrzyżowania działek nr 86/22 obręb Szczawienko 3 i nr 108, 109 obręb Lubiechów 53, do punkt AB49, z którego dalej biegnie na północ do punktu AB50, zlokalizowanego na skrzyżowaniu działek nr 108 obręb Lubiechów 53, nr 86/22, 94/2 obręb Szczawienko nr 3.
AB50-AB62	Z punktu AB50 granica podobszarów biegnie w kierunku północnym po zachodniej granicy działki nr 94/2 obręb Szczawienko 3 przebiegając przez punkty AB51, AB52, AB53, AB54, AB55, AB56, AB57, AB58, AB59, AB60, AB61 aż do punktu AB62 zlokalizowanego na skrzyżowaniu działek nr 84/8, 84/10, 94/1, 94/2 obręb Szczawienko 3.
AB62-AB65	Z punktu AB62 granica podobszarów biegnie na północny zachód wzdłuż zachodniej krawędzi działki nr 94/1 obręb przez punkty AB63, AB64 do punktu AB65 zlokalizowanego na skrzyżowaniu działek nr 84/8, 94/1, 99 obręb Szczawienko 3.
AB65-AB66	Z punktu AB65 granica pomiędzy podobszarami A i B biegnie na północny-zachód przecinając granicę między działką nr 99 obręb Szczawienko 3 i działką nr 93/5 obręb Szczawienko 2 do punktu AB66 znajdującego się na skrzyżowaniu działek nr 88 obręb Lubiechów 53, nr 92/5, 93/5 obręb Szczawienko 2.
AB66-AB67	Z punktu AB66 granica podobszarów biegnie na północny-zachód po wschodniej krawędzi działki nr 92/5 obręb Szczawienko 2 do punktu AB67 zlokalizowanego na skrzyżowaniu działek nr 92/5, 91/3 obręb Szczawienko 2 i działek nr 89, 87 obręb Lubiechów 53.
AB67-AB71	Z punktu AB67 granica podobszarów A i B biegnie na południowy zachód wzdłuż północnej granicy działki nr 92/5 obręb Szczawienko 2 przez

Część granicy pomiędzy punktami	Opis przebiegu granicy pomiędzy podobszarem A i B
AB67-AB71	punkty AB68, AB69, AB70 do punktu AB71 zlokalizowanego na skrzyżowaniu działek nr 92/5, 91/2 i 311/12 obręb Szczawienko 2.
AB71-AB72	Z punktu AB71 granica podobszarów biegnie na północny-zachód po północnej granicy działki nr 311/12 obręb Szczawienko 3 do punktu AB72 zlokalizowanego na skrzyżowaniu działek nr 86/2, 219/2 i 311/12 obręb Szczawienko 2.
AB72-AB74	Z punktu AB72 granica podobszarów biegnie po wschodniej krawędzi działki nr 219/2 obręb Szczawienko 2 przez punkt AB73 dalej na północ do punktu AB74 zlokalizowanego na skrzyżowaniu działek nr 85, 86/2, 217/3 i 219/2 obręb Szczawienko 2.
AB74-AB77	Z punktu AB74 granica podobszarów biegnie dalej na zachód po północno-wschodniej granicy działki nr 217/3 obręb Szczawienko 2 przez punkty AB75, AB76 do punktu AB77 zlokalizowanego na skrzyżowaniu działek nr 103/8, 103/16, 103/41, 217/3 i 295 obręb Szczawienko 2.
AB77-AB78	Z punktu AB77 granica podobszarów biegnie dalej na północ do punktu AB78 zlokalizowanego na skrzyżowaniu działek nr 103/16, 294, 295, 310/13 obręb Szczawienko 2.
AB78-AB80	Z punktu AB78 granica podobszarów biegnie przez punkt AB79 wzdłuż zachodniej krawędzi działki nr 294 i dalej w linii prostej po zachodniej granicy działki nr 306 obręb Szczawienko 2 do punktu AB80 zlokalizowanego na skrzyżowaniu działek nr 83/43, 101/14 i 306 obręb Szczawienko 2.
AB80-AB82	Z punktu AB80 granica podobszarów A i B biegnie na południowy wschód przez punkt AB81 po północnej granicy działki nr 307 i dalej prosto do punktu AB82 zlokalizowanego na granicy działek 84 i 85 obręb Szczawienko 2.
AB82-AB86	Z punktu AB82 granica podobszarów biegnie na północny-wschód po północnej granicy działki nr 85 obręb Szczawienko 2 przez punkty AB83, AB84 do punktu AB 85 zlokalizowanego w północnym narożniku działki nr 85 obręb Szczawienko 2 i dalej na południe do punktu AB86 zlokalizowanego na skrzyżowaniu działki nr 1 obręb Lubiechów 53, 5/1 obręb Lubiechów 52 i działki nr 85 obręb Szczawienko 2.
AB86-AB90	Granica podobszarów skręca na północny-wschód i z punktu AB86 biegnie po południowej granicy działki nr 5/1 obręb Lubiechów 53, przez punkty AB87, AB88, AB89 do punktu AB90 zlokalizowanego na skrzyżowaniu działek nr 1, 5 obręb Lubiechów 53 i działki nr 5/1 obręb Lubiechów 52

Część granicy pomiędzy punktami	Opis przebiegu granicy pomiędzy podobszarem A i B
AB90-AB93	Z punktu AB90 granica podobszarów biegnie na południowy wschód, wzdłuż północno-wschodniej granicy działki nr 1 obręb Lubiechów 53 do punktu AB91 zlokalizowanego na skrzyżowaniu działek nr 1, 5 i 7 obręb Lubiechów 53, skąd biegnie dalej przez działkę nr 7 do punktu AB92 do skrzyżowania działek nr 3/2, 7, 9/2 obręb Lubiechów 53. Z punktu AB92 granica biegnie dalej po północno-zachodniej krawędzi działki nr 3/2 obręb Lubiechów 53, do punktu AB93 znajdującego się w południowym narożniku działki nr 13 obręb Lubiechów 53.
AB93-AB94	Z punktu AB93 granica biegnie na południowy wschód przez działkę nr 4 i 25/4 obręb Lubiechów 53 do punktu AB94 znajdującego się w północno-zachodnim narożniku działki nr 25/1 obręb Lubiechów 53.
AB94-AB101	Z punktu AB94 granica podobszarów A i B biegnie na południowy wschód wzdłuż granicy działki 25/1 obręb Lubiechów 53 przez punkty AB95, AB96, AB97, AB98, AB99, AB100 aż do punktu AB101 zlokalizowanego w południowym narożniku działki nr 25/1
AB101-AB105	Z punktu AB101 granica podobszarów biegnie po północno-zachodniej granicy działki 26 obręb Lubiechów 53 wzdłuż ulicy Lisiej, przez punkty AB102, AB103, AB104 do punktu AB105 zlokalizowanego na skrzyżowaniu działek nr 2, 25/11 i 26 obręb Lubiechów 53.
AB105-AB106	Z punktu AB105 granica podobszarów biegnie na południowy wschód wzdłuż północnej granicy działki nr 2 obręb Lubiechów 53, do punktu AB106 zlokalizowanego na skrzyżowaniu działek nr 2, 27/10, 106 obręb Lubiechów 53.
AB106-AB112	Z punktu AB106 granica podobszarów A i B biegnie na północny-wschód po granicy działki nr 27/10 obręb Lubiechów 53 do punktu AB107 zlokalizowane na skrzyżowaniu działek nr 27/10, 106, 107 obręb Lubiechów 53, gdzie skręca na północ i biegnie wzdłuż zachodniej granicy działki nr 107 obręb Lubiechów 53 przez punkt AB108 do punktu AB109, gdzie następnie skręca na wschód do punktu AB110 i biegnie przez działkę nr 107 do granicy z działką nr 94 i dalej na północny-zachód po granicy działki nr 94 obręb Lubiechów 53 przez punkt AB 111 do punktu AB112 zlokalizowanego na skrzyżowaniu działek nr 29/12, 94, 107 obręb Lubiechów 53.
AB112-AB113	Z punktu AB112 granica podobszarów biegnie na północny-wschód przez działki nr 51, 94 obręb Lubiechów 53 do punktu AB113 zlokalizowanego na zachodniej granicy działki nr 96/1 obręb Lubiechów 53.
AB113-AB119	Z punktu AB113 granica podobszarów A i B biegnie wzdłuż zachodniej granicy działki nr 96/1 obręb Lubiechów 53, przez punkt AB114 do

Część granicy pomiędzy punktami	Opis przebiegu granicy pomiędzy podobszarem A i B
AB113-AB119	punktu AB115, w którym skręca na zachód i dalej biegnie wzdłuż północnej granicy działki nr 96/1, przez punkty AB116, AB117, AB118, aż do punktu AB119 zlokalizowanego na skrzyżowaniu działek nr 96/1, 96/2, 97 obręb Lubiechów 53.
AB119-AB124	Z punktu AB119 granica podobszarów biegnie na południe wzdłuż zachodniej krawędzi działki nr 97 obręb Lubiechów 53 i po około 7 metrach dochodzi do punktu AB 120 w którym zakręca na wschód i biegnie przez punkty AB121, AB122, AB123 znajdujące się na działce nr 97 obręb Lubiechów 53. Punkt AB124 zlokalizowany jest na granicy działki nr 97 i 98 obręb Lubiechów 53.
AB124-AB135	Z punktu AB124 granica podobszarów A i B biegnie na wschód wzdłuż południowej granicy działki nr 98 obręb Lubiechów 53 przez punkty AB125, AB126, AB127, AB128, AB129, AB130, AB131, AB132, AB133 aż do punktu AB134, gdzie granica skręca na zachód przecinając działki nr 98 i 58. Punkt AB135 znajduje się w północno-zachodnim narożniku działki nr 115 obręb Lubiechów 53.
AB135-AB151	Z punktu AB135 granica podobszarów biegnie na wschód po północnej krawędzi działek nr 115, 120 i 121 obręb Lubiechów 53 przebiegając przez punkty AB136, AB137, AB138, AB139, AB140, AB141, AB142, AB143, AB144, AB145, AB146, AB147, AB148, AB149, AB150 aż do punktu AB151 zlokalizowanego na skrzyżowaniu działek nr 86/6, 121 i 122/2. obręb Lubiechów 53.
AB151-AB154	Z punktu AB151 granica podobszarów przebiega dalej po północnej i północno-zachodniej krawędzi działki nr 122/2 na zachód do punktu AB152, gdzie skręca na północ i biegnie do punktu AB153, gdzie ponownie skręca na wschód przebiegając przez działkę nr 122/2 obręb Lubiechów 53. Punkt AB154 zlokalizowany jest na granicy działek nr 122/2 obręb Lubiechów 53 i działki nr 2367 obręb Mokrzeszów.
AB154-AB159	Z punktu AB154 granica podobszarów A i B biegnie na północ, wzdłuż zachodniej granicy działki nr 2367 obręb Mokrzeszów przez punkty AB155, AB156, AB157, AB158 aż do punktu AB159 zlokalizowanego na skrzyżowaniu działki nr 122/22 obręb Lubiechów 53 i działek nr 2367 i 2363 obręb Mokrzeszów.
AB159-AB161	Z punktu AB159 granica podobszarów podąża po południowo-zachodniej i zachodniej granicy działki nr 2363 obręb Mokrzeszów, przez punkt AB160 do punktu AB161 zlokalizowanego na skrzyżowaniu działek nr 81, 85 obręb Lubiechów 53 oraz działek nr 2363 i 2348 obręb Mokrzeszów.

Część granicy pomiędzy punktami	Opis przebiegu granicy pomiędzy podobszarem A i B
AB161-AB172	Z punktu AB161 granica podobszarów A i B biegnie w kierunku północno- zachodnim do zachodniej granicy działki nr 85 obręb Lubiechów 53 i dalej po tej krawędzi działki przez punkty AB162, AB163, AB164, AB165, AB166, AB167, AB168, AB169, AB170, AB171 oraz AB172 znajduje się na skrzyżowaniu działek nr 5/5 i 102 obręb Lubiechów 52 oraz działki nr 102 obręb Lubiechów.
AB172-AB181	Z punktu AB172 granica podobszarów biegnie na północ wzdłuż wschodniej granicy działki nr 5/5 obręb Lubiechów 52, przechodząc przez punkty AB173, AB174, AB175, AB176, AB177, AB178, AB179, AB180 aż do punktu AB181 znajdującego się w zachodnim narożniku działki nr 102 obręb Lubiechów 52.
AB181-AB187	Z punktu AB181 granica podobszarów A i B biegnie na zachód po południowej granicy działek nr 94 i 95 obręb Lubiechów 52 i przebiega przez punktu AB182, AB183, Ab184, AB185, AB186 aż do punktu AB187 zlokalizowanego na skrzyżowaniu działek nr 5/5, 93, 127 obręb Lubiechów 52
AB187-AB211	Z punktu AB187 granica podobszarów biegnie na zachód po południowej krawędzi działki nr 127 obręb Lubiechów 52 i przebiega przez punkty AB188, AB189, AB190, AB191, AB192, AB193, AB194, AB195, AB196, AB197, AB198, AB199, AB200, AB201, AB202, AB203, AB204, AB205, AB206, AB207, AB208, AB209, AB210. Punkt AB211 znajduje się na skrzyżowaniu działek nr 121, 126 i 127 obręb Lubiechów 52.
AB211-AB217	Z punktu AB211 granica podobszarów biegnie na zachód wzdłuż południowej granicy działki nr 126 obręb Lubiechów 52, przebiegając przez punkty AB212, AB123, AB214, AB215, AB216 aż do punktu AB217 zlokalizowanego na skrzyżowaniu działek nr 119, 126 obręb Lubiechów 52 i nr 771, 770 obręb Śródmieście 3.
AB217-AB230	Z punktu AB217 granica podobszarów A i B biegnie po wschodniej krawędzi działki nr 772 obręb Śródmieście, przebiegając przez punkty AB211, AB212, AB213, AB214, AB215, AB216, AB217, AB218, AB219, AB220, AB221. AB223, AB224, AB225, AB226, Ab227, AB228, AB229. Punkt AB230 zlokalizowany jest na skrzyżowaniu działek nr 771, 772 oraz 1081 obręb Śródmieście.
AB230-58-9	Granica podobszarów A i B biegnie od punktu AB230 do punktu 58-9 będącego punktem załamania granicy terenu ochrony pośredniej.

Część granicy pomiędzy punktami	Opis przebiegu granicy pomiędzy podobszarem A i B
ODCINEK II	
47-10 - 56	Odcinek II granicy rozpoczyna się w punkcie nr 47-10 - jest to punkt załamania granicy terenu ochrony pośredniej i biegnie w kierunku północnym po zachodniej granicy działki nr 103 obręb Lubiechów 52 wzdłuż ulicy Wrocławskiej. Granica przebiega przez punkty AB231, AB233, AB234, AB235, AB236, AB237, AB238.AB239. Punkt 56 znajduje się na skrzyżowaniu działek nr 37, 45/1 obręb Książ 51 i 103 obręb Lubiechów 52
ODCINEK III	
61 - 3	Odcinek III granicy rozpoczyna się w punkcie 61 - jest to punkt załamania granicy terenu ochrony pośredniej - i biegnie w kierunku południowo-wschodnim po północnej granicy działki nr 1081 obręb Śródmieście 3. Granica przebiega przez punkty AB240, AB241, AB242,AB243,AB244, AB245, AB246, AB247, AB 248, AB249, AB250, AB 251, AB252, AB253, AB254, AB 255, AB256,AB257, AB258. Punkt 3 znajduje się na skrzyżowaniu działek nr 775/1, 775/2, 827, 1081 obręb Śródmieście 3.

Wykaz działek ewidencyjnych położonych w granicach terenu ochrony pośredniej według stanu na dzień 9 sierpnia 2024 r. przedstawia poniższa tabela.

Lp.	Nr działki	Powiat	Gmina	Obręb
	Strefa A	świdnicki	Świebodzice (miasto)	Śródmieście 3
1	43/15			
2	726/2 - część			
3	769 - część			
4	770 - część			
5	771 - część			
6	772			
7	775/2			
8	780			
9	781			
10	782			
11	783			
12	784			
13	785			
14	786			
15	787			
16	788			
17	789			
18	794/2			
19	827			
	Strefa B	świdnicki	Świebodzice (miasto)	Śródmieście 3
20	1081			
21	1082			
22	1083			
23	1084			
24	43/16			
25	726/2 - część			
26	769 - część			
27	770 - część			
28	771 - część			
29	775/1			
	Strefa B	świdnicki	Świdnica	Mokrzyszów
30	1972			
31	1975			
32	1979			
33	2345			
34	2346			
35	2348			
36	2349			
37	2350			

Lp.	Nr działki	Powiat	Gmina	Obręb
38	2351			
39	2352			
40	2353			
41	2354			
42	2355			
43	2356			
44	2357			
45	2358			
46	2359			
47	2360			
48	2361			
49	2362			
50	2363			
51	2364			
52	2365			
53	2366			
54	2367			
55	2368			
	Strefa B	świdnicki	Świdnica	Pogorzała
56	20			
57	286			
58	293			
59	294			
60	295			
61	296			
62	40			
	Strefa A	Wałbrzych	Wałbrzych (miasto)	Szczawienko Nr 2
63	101/10			
64	101/11			
65	101/13			
66	101/14			
67	101/5			
68	101/9			
69	103/12			
70	103/16			
71	103/22			
72	103/23			
73	103/25			
74	103/28			
75	103/29			
76	103/30			
77	103/31			
78	103/32			
79	103/33			
80	103/34			

Lp.	Nr działki	Powiat	Gmina	Obręb
81	103/35			
82	103/36			
83	103/37			
84	103/38			
85	103/39			
86	103/40			
87	103/41			
88	103/42			
89	103/43			
90	103/44			
91	103/45			
92	103/46			
93	103/47			
94	103/48			
95	103/49			
96	103/50			
97	103/52			
98	104/1			
99	104/5			
100	104/6			
101	104/7			
102	216/2			
103	217/3			
104	218/19			
105	218/23			
106	218/24			
107	218/25			
108	218/4			
109	219/2			
110	220/7			
111	294 - część			
112	298			
113	299			
114	300/1			
115	300/2			
116	300/3			
117	301			
118	302			
119	303/2			
120	308/2			
121	309/1			
122	309/2			
123	310/13			
124	310/3			
125	310/9			

Lp.	Nr działki	Powiat	Gmina	Obręb
126	311/1			
127	311/2			
128	311/4			
129	311/5			
130	311/6			
131	311/8			
132	311/9			
133	312			
134	313			
135	314/1			
136	314/2			
137	375/2			
138	376/2			
139	433/2			
140	434			
141	435			
142	461			
143	467			
144	77			
145	78/2			
146	78/3			
147	78/4			
148	79			
149	80			
150	81			
151	82/11			
152	82/12			
153	82/13			
154	82/17			
155	82/18			
156	82/3			
157	82/4			
158	82/5			
159	82/8			
160	82/9			
161	83/24			
162	83/25			
163	83/26			
164	83/28			
165	83/29			
166	83/30			
167	83/36			
168	83/38			
169	83/40			
170	83/41			

Lp.	Nr działki	Powiat	Gmina	Obręb
171	83/42			
172	83/43			
173	83/46			
174	83/47			
175	84 - część			
176	92/5			
177	93/5			
178	99/2			
179	99/4			
	Strefa B	Wałbrzych	Wałbrzych (miasto)	Szczawienko Nr 2
180	102			
181	103/8			
182	294 - część			
183	295			
184	306			
185	307			
186	84 - część			
187	85			
188	86/2			
189	86/3			
190	87/1			
191	87/2			
192	88			
193	89			
194	90			
195	91/2			
196	91/3			
197	93/5			
198	91			
199	92			
200	93			
201	94/1			
202	94/2			
203	99			
	Strefa A	Wałbrzych	Wałbrzych (miasto)	Szczawienko Nr 3
204	101/12			
205	101/13			
206	101/24			
207	101/31			
208	101/6			
209	63/10			
210	63/11			
211	63/13			
212	63/15			
213	63/16			

Lp.	Nr działki	Powiat	Gmina	Obręb
214	63/5			
215	63/6			
216	63/9			
217	64/34			
218	84/10			
219	84/12			
220	84/5			
221	84/8			
222	84/9			
223	85/3			
224	85/5			
225	86/14			
226	86/15			
227	86/19			
228	86/22			
229	86/23			
230	86/24			
231	86/25			
232	86/29			
233	86/30			
234	86/31			
235	87/10			
236	87/11			
237	87/12			
238	87/13			
239	87/8			
240	87/9			
241	88/14			
242	88/15			
243	88/16			
244	88/17			
245	88/18			
246	89/1			
247	89/2			
248	94/2 - część			
249	97			
250	98			
251	99 - część			
	Strefa B	Wałbrzych	Wałbrzych (miasto)	Szczawienko Nr 3
252	91			
253	92			
254	93			
255	94/1			
256	94/2 - część			
257	99 - część			

Lp.	Nr działki	Powiat	Gmina	Obręb
	Strefa A	Wałbrzych	Wałbrzych (miasto)	Poniatów Nr 8
258	1			
259	11/1			
260	11/11			
261	11/2			
262	11/26			
263	11/3			
264	11/5			
265	11/6			
266	12/2			
267	13/1			
268	13/2			
269	13/3			
270	14/1			
271	14/2			
272	14/3			
273	15			
274	16/1			
275	16/2			
276	2/1			
277	2/2			
278	22/1			
279	29/24			
280	3/1			
281	3/2			
282	4/1			
283	4/10			
284	4/11			
285	4/12			
286	4/13			
287	4/14			
288	4/7			
289	4/8			
290	5/4			
291	5/15			
292	5/2			
293	5/7			
294	5/8			
295	88			
	Strefa A	Wałbrzych	Wałbrzych (miasto)	Poniatów Nr 9
296	3/10			
297	3/11			
298	3/13			
299	3/9			
300	9/3			

Lp.	Nr działki	Powiat	Gmina	Obręb
	Strefa B	Wałbrzych	Wałbrzych (miasto)	Poniatów Nr 9
301	1			
302	2/1			
303	3/12			
	Strefa B	Wałbrzych	Wałbrzych (miasto)	Książ Nr 51
304	40			
305	41			
306	43/6			
307	44			
308	45/1			
309	45/2			
310	46			
311	47			
312	48			
313	49/1			
314	49/2			
315	50			
316	51/1			
317	51/2			
318	52/1			
319	52/2			
320	54/1			
321	54/2			
	Strefa A	Wałbrzych	Wałbrzych (miasto)	Lubiechów Nr 52
322	1			
323	10/2			
324	10/3			
325	10/4			
326	100			
327	101/1			
328	101/2			
329	103			
330	105/2			
331	105/3			
332	105/4			
333	106			
334	107			
335	108			
336	109			
337	45302			
338	45333			
339	111			
340	112/1			
341	112/2			

Lp.	Nr działki	Powiat	Gmina	Obręb
342	113/1			
343	113/2			
344	114			
345	115			
346	116/1			
347	116/2			
348	116/3			
349	116/4			
350	117			
351	119			
352	45303			
353	45334			
354	45424			
355	45455			
356	45485			
357	121			
358	122			
359	123/1			
360	123/2			
361	124			
362	125/1			
363	125/2			
364	125/4			
365	125/5			
366	125/6			
367	128			
368	13			
369	133			
370	135			
371	136			
372	137			
373	138			
374	139			
375	45336			
376	45365			
377	45396			
378	45426			
379	140/1			
380	140/2			
381	140/3			
382	15			
383	16			
384	17			
385	18			
386	19			

Lp.	Nr działki	Powiat	Gmina	Obwód
387	2/1			
388	2/2			
389	2/3			
390	2/4			
391	2/5			
392	2/6			
393	20			
394	21			
395	22			
396	23/11			
397	23/12			
398	23/13			
399	23/14			
400	23/15			
401	23/16			
402	23/17			
403	23/18			
404	23/19			
405	23/5			
406	23/6			
407	23/8			
408	25/1			
409	25/2			
410	27/1			
411	27/10			
412	27/2			
413	27/6			
414	27/7			
415	27/8			
416	27/9			
417	28/1			
418	28/2			
419	28/3			
420	28/4			
421	29			
422	3/1			
423	3/2			
424	3/3			
425	3/4			
426	30			
427	31/1			
428	31/2			
429	31/3			
430	31/4			
431	32			

Lp.	Nr działki	Powiat	Gmina	Obręb
432	35			
433	36/1			
434	36/2			
435	37			
436	38/1			
437	38/2			
438	38/3			
439	38/4			
440	38/5			
441	38/6			
442	38/7			
443	38/8			
444	39			
445	45386			
446	40/3			
447	40/4			
448	41			
449	42			
450	43/10			
451	43/11			
452	43/12			
453	43/14			
454	43/2			
455	43/3			
456	43/4			
457	43/5			
458	43/8			
459	43/9			
460	44			
461	46			
462	47			
463	48			
464	49			
465	5/1			
466	5/2			
467	5/3			
468	5/4			
469	5/5 - część			
470	5/6			
471	50			
472	51			
473	52			
474	54			
475	55			
476	56			

Lp.	Nr działki	Powiat	Gmina	Obręb
477	57			
478	58			
479	59			
480	6/1			
481	6/3			
482	6/5			
483	6/6			
484	60/1			
485	60/2			
486	60/4			
487	60/5			
488	61			
489	62			
490	63			
491	64/1			
492	64/2			
493	65			
494	66			
495	67/1			
496	67/3			
497	67/4			
498	68/1			
499	68/3			
500	68/4			
501	69/1			
502	69/2			
503	69/3			
504	7			
505	70			
506	71			
507	72			
508	73			
509	74			
510	76			
511	77			
512	78			
513	79/1			
514	79/2			
515	8			
516	81			
517	82			
518	83			
519	84			
520	85			
521	88/1			

Lp.	Nr działki	Powiat	Gmina	Obręb
522	88/2			
523	89/1			
524	89/2			
525	9			
526	90			
527	91			
528	92			
529	93			
530	94			
531	95			
532	96			
533	98/2			
	Strefa B	Wałbrzych	Wałbrzych (miasto)	Lubiechów Nr 52
534	102			
535	126			
536	127			
537	130			
538	131			
539	132			
540	134			
541	5/5 - część			
	Strefa A	Wałbrzych	Wałbrzych (miasto)	Lubiechów Nr 53
542	10			
543	101			
544	102			
545	103			
546	104			
547	107 - część			
548	11			
549	12			
550	122/2 - część			
551	122/3			
552	122/4			
553	123			
554	124/1			
555	124/2			
556	13			
557	14/2			
558	14/3			
559	14/4			
560	15			
561	16			
562	17			
563	18			
564	19			

Lp.	Nr działki	Powiat	Gmina	Obręb
565	20			
566	21/1			
567	21/4			
568	21/5			
569	21/6			
570	22/1			
571	22/2			
572	23/1			
573	23/2			
574	25/4 - część			
575	26			
576	27/1			
577	27/10			
578	27/11			
579	27/12			
580	27/3			
581	27/5			
582	27/6			
583	27/7			
584	28			
585	29/1			
586	29/10			
587	29/11			
588	29/12			
589	29/4			
590	29/5			
591	29/6			
592	29/7			
593	29/8			
594	30/1			
595	30/2			
596	32			
597	33			
598	34			
599	35/1			
600	35/3			
601	35/4			
602	35/5			
603	36/3			
604	36/4			
605	36/5			
606	36/6			
607	37			
608	38			
609	39			

Lp.	Nr działki	Powiat	Gmina	Obręb
610	4			
611	40/1			
612	40/2			
613	42			
614	43			
615	44/1			
616	44/2			
617	44/3			
618	45/1			
619	45/2			
620	45/4			
621	45/5			
622	45/6			
623	45/7			
624	46			
625	47			
626	48/2			
627	48/4			
628	48/5			
629	48/6			
630	48/7			
631	49/1			
632	49/3			
633	49/4			
634	5			
635	50			
636	51			
637	52			
638	53			
639	54			
640	55			
641	56			
642	57			
643	58			
644	59			
645	6			
646	60			
647	61			
648	62			
649	63			
650	64/1			
651	64/2			
652	65			
653	66			
654	67			

Lp.	Nr działki	Powiat	Gmina	Obręb
655	68			
656	69			
657	7			
658	70			
659	71			
660	72			
661	73			
662	74			
663	75			
664	76			
665	77			
666	78/1			
667	78/2			
668	79			
669	8/1			
670	8/2			
671	80			
672	81			
673	82			
674	83			
675	84/3			
676	84/4			
677	84/5			
678	84/6			
679	85 - część			
680	86/2			
681	86/3			
682	86/5			
683	86/6			
684	9			
685	94			
686	96/2			
687	97			
688	98 - część			
	Strefa B	Wałbrzych	Wałbrzych (miasto)	Lubiechów Nr 53
689	1			
690	105			
691	106			
692	107 - część			
693	108			
694	109			
695	111			
696	113			
697	114			
698	115			

Lp.	Nr działki	Powiat	Gmina	Obręb
699	116			
700	117			
701	118			
702	119			
703	120			
704	121			
705	122/2 - część			
706	125			
707	2			
708	25/1			
709	25/10			
710	25/11			
711	25/12			
712	25/4 - część			
713	25/5			
714	25/6			
715	25/7			
716	25/8			
717	3/1			
718	3/2			
719	4			
720	51			
721	7			
722	85 - część			
723	87			
724	88			
725	89			
726	90			
727	91			
728	92			
729	93			
730	94			
731	96/1			
732	96/3			
733	97			
734	98 - część			
735	99			