- Rzeka wolna
- Śryż
- Lód brzegowy
- Śryż i lód brzegowy

- Pokrywa lodowa
P xx% - Płonia i przetainy
S - Spiętrzenia i podbitki
W - Woda na lodzie

- Kra i lód brzegowy
- Zator
- Brak danych
- miejsce zatoru lodowego

- lodolamacze

KOMUNIKAT O WYSTĘPOWANIU ZJAWISK LODOWYCH NA RZECE ODRA

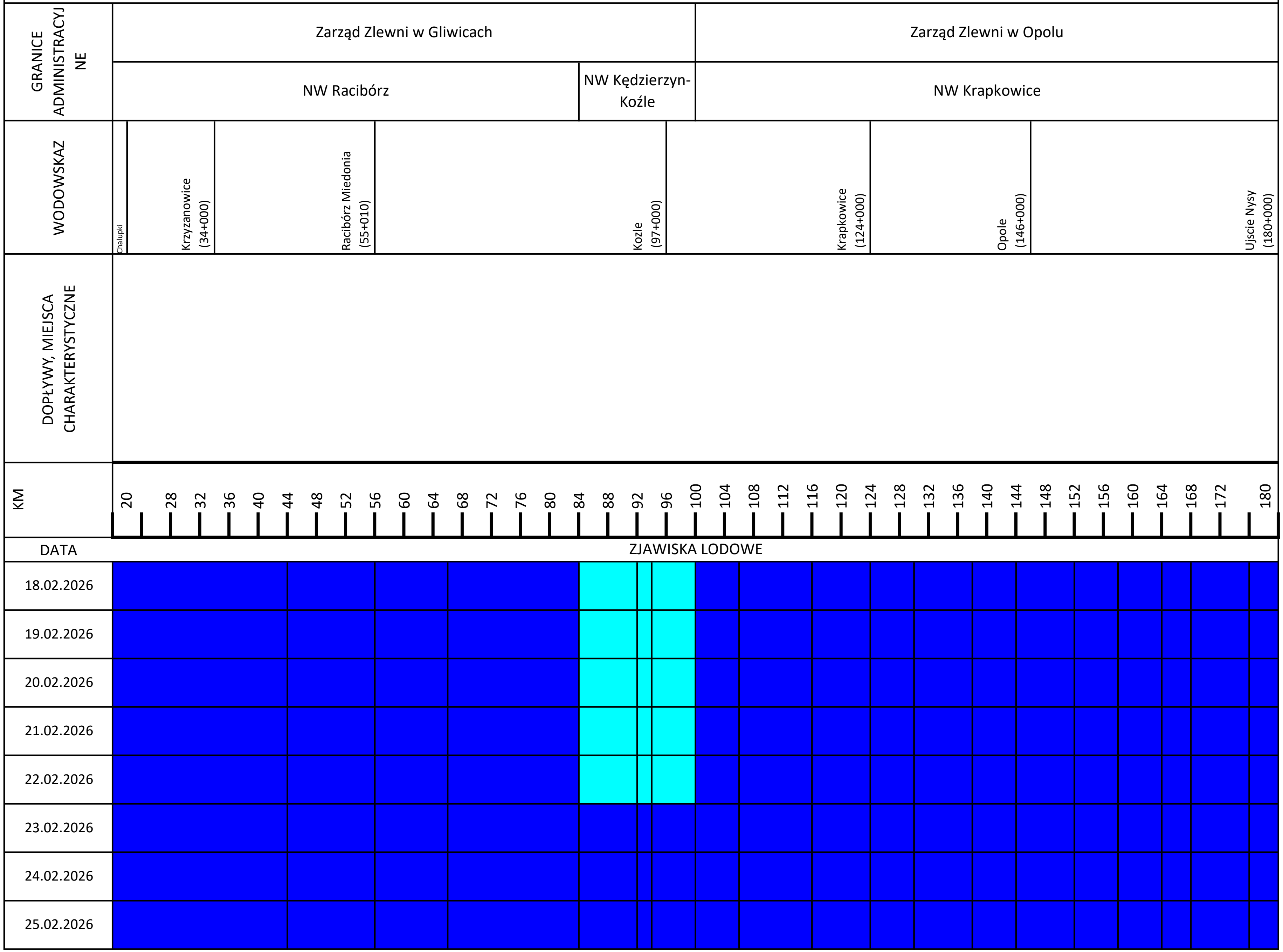

- Rzeka wolna
- 10% - Śryż
- 10% - Lód brzegowy
- 10%/20% - Śryż i lód brzegowy
- P 10% - Pokrywa lodowa
- S - Płonia i przetainy
- W - Spiętrzenia i podbitki
- Woda na lodzie
- Kra i lód brzegowy
- Zator
- Brak danych
- Lodołamacze

KOMUNIKAT O WYSTĘPOWANIU ZJAWISK LODOWYCH NA RZECE ODRA - RZGW WE WROCŁAWIU

GRANICE ADMINISTRACYJNE

Zarząd Zlewni we Wrocławiu

O.H. Brzeg | O.H. Mieszczański | O.H. Brzeg Dolny | O.H Chobienia | O.H. Bytom Odrzański | O.H. Cigacice | O.H. Krosno Odrzańskie | O.H. Słubice

WODOWSKAZ

Brzeg Dolny (284+000) | Malczyce (305+000) | Ścinawa (332+000) | Głogów (393+000) | Nowa Sól (430+000) | Cigacice (471+000) | Nietków (491+000) | Polęcko (530+000)

DOPŁYWY, MIEJSCA CHARAKTERYSTYCZNE

Nysa Kłodzka | Oława | Bystrzyca/Widawa | Uraz | Jaz Brzeg Dolny | St. wodny Malczyce | Kaczawa | Barycz | Most drogowy Głogów | Bóbr | Nysa Łużycka | Warta

KM

181+300, 194, 206, 218, 230, 242, 254, 266, 278, 290, 302, 314, 326, 338, 350, 362, 374, 386, 398, 410, 422, 434, 446, 458, 470, 482, 494, 506, 518, 530, 542, 554, 566, 578, 590, 602, 617+000

DATA — ZJAWISKA LODOWE

DATA	181+300 – 242	242 – 254	254 – 278	278 – 422	422 – 542	542 – 602	602 – 617+000
18.02.2026		do 3%			5%*	5%* 25%*	
19.02.2026		do 3%				20%*	
20.02.2026		do 15%				20%*	
23.02.2026							20%*
24.02.2026							
25.02.2026							

* - dotyczy pól międzyostrogowych

- Rzeka wolna
- 10% - Śryż
- 10% - Lód brzegowy
- 10%/20% - Śryż i lód brzegowy
- P 10% - Pokrywa lodowa
- S - Płonia i przetainy
- W - Woda na lodzie
- Kra i lód brzegowy
- Zator
- Brak danych
- Lodołamacze

KOMUNIKAT O WYSTĘPOWANIU ZJAWISK LODOWYCH NA RZECE ODRA - RZGW W SZCZECINIE

GRANICE ADMINISTRACYJNE

Zarząd Zlewni w Szczecinie

O.H. Gozdowice | O.H. Widuchowa | O.H. Szczecin

WODOWSKAZ

Gozdowice (645+000) | Bielinek (672+000) | Widuchowa (702+000) | Gryfino (719+000) | Szczecin Podjuchy (734+000)

DOPŁYWY, MIEJSCA CHARAKTERYSTYCZNE

Warta | Elektrownia "Dolna Odra"

KM

618 626 630 634 638 642 646 650 654 658 662 666 670 674 678 682 686 690 694 698 702 706 710 714 718 722 726 730 734 741

DATA — ZJAWISKA LODOWE

DATA																											
18.02.2026	100% 30 cm				100% 30 cm			100% 20 cm									10%			100%					100%		
19.02.2026	100% 30 cm				100% 30 cm			100% 20 cm									95%			100%					100%		
20.02.2026	100% 30 cm				100% 30 cm			100% 20 cm									95%			100%					100%		
21.02.2026	100% 30 cm				100% 30 cm			100% 20 cm												100%					100%		
22.02.2026	100% 30 cm				100% 30 cm			100% 20 cm																	100%		
23.02.2026	100% 30 cm				100% 30 cm			100% 20 cm																50% 5cm			
24.02.2026		100% 30			100% 30 cm			100% 20 cm																			80% 5
25.02.2026						100% 30		100% 20 cm																			

- Rzeka wolna
- 10% - Śryż
- 10% - Lód brzegowy
- 10%/20% - Śryż i lód brzegowy
- P 10% - Pokrywa lodowa
- Płonia i przetainy
- S - Spiętrzenia i podbitki
- W - Woda na lodzie
- Kra i lód brzegowy
- Zator
- Brak danych
- Lodołamacze

KOMUNIKAT O WYSTĘPOWANIU ZJAWISK LODOWYCH NA RZECE ODRA ZACHODNIA - RZGW W SZCZECINIE

GRANICE ADMINISTRACYJNE	Zarząd Zlewni w Szczecinie
	O.H. Widuchowa / O.H. Szczecin
WODOWSKAZ	Gartz (8+000); Mescherin (14+000); Szczecin Most Długi (36+000)
DOPŁYWY, MIEJSCA CHARAKTERYSTYCZNE	
KM	0, 2, 4, 6, 8, 10, 12, 14, 16, 18, 20, 22, 24, 26, 28, 30, 32, 34, 36

DATA	ZJAWISKA LODOWE	
18.02.2026	100% 5 cm	10%
19.02.2026	100% 5 cm	70% 1cm
20.02.2026	100% 5 cm	50% 1 cm
21.02.2026	100% 5 cm	
22.02.2026	100% 5 cm	
23.02.2026		100% 5cm
24.02.2026		80 % 5
25.02.2026		

- Rzeka wolna
- Śryż
- Lód brzegowy
- Śryż i lód brzegowy

P xx% - Pokrywa lodowa
S - Spiętrzenia i podbitki
W - Woda na lodzie
- Płonia i przetainy

- Kra i lód brzegowy
- Zator
- Brak danych
- Miejsce zatoru lodowego

- lodolamacze

KOMUNIKAT O WYSTĘPOWANIU ZJAWISK LODOWYCH NA RZECE WARTA

GRANICE ADMINISTRACYJNE	ZARZĄD ZLEWNI W GORZOWIE WLKP.		ZARZĄD ZLEWNI W POZNANIU			ZARZĄD ZLEWNI W KOLE			ZARZĄD ZLEWNI W SIERADZU				
	NW GORZÓW WLKP.	NW MIĘDZYCHÓD	NW OBORNIKI	NW POZNAŃ	NW ŚREM	NW WRZEŚNIA	NW KONIN	NW KOŁO	NW SIERADZ	NW WIELUŃ	NW RADOMSKO	NW CZĘSTOCHOWA	NW ZAWIERCIE

WODOWSKAZ: Świerkocin (028+500), Gorzów Wlkp. (056+000), Skwierzyna (092+000), Międzychód (126+000), Wronki (171+000), Oborniki (206+000), Poznań (M.Rocha) (244+000), Śrem (292+000), Nowa Wieś Podgórna (343+000), Stawsk (392+000), Koło (434+000), Uniejów (467+000), Sieradz (521+000), Burzenin (546+000), Osjaków (571+000), Działoszyn (620+000), Bobry (682+000), Mstów (720+000), Poraj (763+000), Lgota (774+000), Kręciwilk (792+000)

DOPŁYWY, MIEJSCA CHARAKTERYSTYCZNE: Gorzów Wlkp., Noteć, Obra, Wełna, Poznań, Prosna, Konin, Kanał Śląsiński, Ner, Zb. Jeziorsko, Widawka, Liswarta, Częstochowa, Zb. Poraj

KM: 0, 18, 36, 54, 72, 90, 108, 126, 144, 162, 180, 198, 216, 234, 252, 270, 288, 306, 324, 342, 360, 378, 396, 414, 432, 450, 468, 486, 504, 522, 540, 558, 576, 594, 612, 630, 648, 666, 684, 702, 720, 738, 756, 774, 792, 808

DATA — ZJAWISKA LODOWE

DATA	Świerkocin (028+500)	Gorzów Wlkp. (056+000)	Skwierzyna (092+000)	Międzychód (126+000)	Wronki (171+000)	Oborniki (206+000)	Poznań (M.Rocha) (244+000)	Śrem (292+000)	Nowa Wieś Podgórna (343+000)	Stawsk (392+000)	Koło (434+000)	Uniejów (467+000)	Sieradz (521+000)	Burzenin (546+000)	Osjaków (571+000)	Działoszyn (620+000)	Bobry (682+000)	Mstów (720+000)	Poraj (763+000)	Lgota (774+000)	Kręciwilk (792+000)
21.02.2026	W 100%	100%	100%	100%	100%	P 10%		W 100%	W 100%	10%/10%	100%	100%	P50%	10%	32cm 90%	40%	30%	20%	18cm 100%		
22.02.2026	W 100%	W 100%	W 100%	W 100%	W 100%	W 100%	P 10%		W 100%	W 100%	10%	100%	100%	P50%	20%	32cm 90%			18cm 100%		
23.02.2026	W 100%	W 100%	W 100%	W 100%	5-35%	100%	P 20%	W 100%			W 100%		100%	100%	P50%	10%	28cm 90%		16cm 100%		
24.02.2026	W 100%	W 100%	W 100%	1-35%	100%	1-30%	W 100%			W 100%		100%	20%	100%	P50%	10%	26cm 90%		15cm 100%		
25.02.2026	W 100%	W 100%	1-35%		100%	1-30%	W 100%	P 20%				100%	20%	100%	P50%	10%	24cm 90%		15cm 80%		

- Rzeka wolna
- Śryż
- Lód brzegowy
- Śryż i lód brzegowy
- Pokrywa lodowa
P xx% - Płonia i przetainy
S - Spiętrzenia i podbitk
W - Woda na lodzie
- Kra i lód brzegowy
- Zator
- Brak danych
-Miejsce zatoru lodowego
- lodolamacze

KOMUNIKAT O WYSTĘPOWANIU ZJAWISK LODOWYCH NA RZECE KANAŁ ŚLESIŃSKI

GRANICE ADMINISTRACYJNE

Zarząd Zlewni w Kole

ZPH Ślesin

WODOWSKAZ

Konin (0+022)

DOPŁYWY, MIEJSCA CHARAKTERYSTYCZNE

Śluza Morzysław

Śluza Pątnów

JEZIORO MIKORZYŃSKIE

JEZIORO ŚLESIŃSKIE

Śluza Gawrony

Śluza Koszewo

KM

000+000 1 2 3 4 5 6 7 8 9 10 11 12 13 14 15 16 17 18 19 20 21 22 23 24 25 26 026+460

DATA	ZJAWISKA LODOWE				
21.02.2026	4-33 cm / 100%	10%	6-23cm/ 100%	20%	10-33 cm / 90%
22.02.2026	4-33 cm / 100%	10%	6-23cm/ 100%	20%	10-33 cm / 90%
23.02.2026	4-30 cm / 100%	10%			4-31 cm / 100%
24.02.2026	4-29 cm / 100%	10%			4-30 cm / 100%
25.02.2026	4-29 cm / 100%	10%			4-30 cm / 100%

- Rzeka wolna
- Śryż
- Lód brzegowy
- Śryż i lód brzegowy
- Pl - Pokrywa lodowa
- P xx% - Płonia i przetainy
- S - Spiętrzenia i podbitki
- W - Woda na lodzie
- Kra i lód brzegowy
- Zator
- Brak danych
- miejsce zatoru lodowego
- - Lodołamacze

KOMUNIKAT O WYSTĘPOWANIU ZJAWISK LODOWYCH NA NOTECI, KANALE BYDGOSKIM, J. GOPŁO, KANALE ŚLESIŃSKIM

GRANICE ADMINISTRACYJNE	ZARZĄD ZLEWNI W PILE		ZARZĄD ZLEWNI W INOWROCŁAWIU	
	NW w DREZDENKU	ZPH ROSKO	ZPH BYDGOSZCZ	ZPH PAKOŚĆ
WODOWSKAZ	SANTOK, GOŚCIMIEC, NOWE DREZDENKO, KRZYŻ	CZARNKÓW, UJŚCIE	BIAŁOŚLIWIE, NAKŁO ZACHÓD	PAKOŚĆ

DOPŁYWY, MIEJSCA CHARAKTERYSTYCZNE	NOTEĆ DOLNA: NOTEĆ DOLNA SWOBODNIE PŁYNĄCA (DRAWA)	NOTEĆ DOLNA: NOTEĆ DOLNA SKANALIZOWANA (GWDA, ŁOBŻONKA, STARA NOTEĆ RYNARZEWSKA)	KANAŁ BYDGOSKI	KANAŁ GÓRNONOTECKI		NOTEĆ GÓRNA (NOTEĆ ZACHODNIA)		J. GOPŁO	KANAŁ ŚLESIŃSKI (NOTEĆ WSCHODNIA)
KM	226+100, 224+000, 210+000, 202+000, 198+000, 184+000, 178+000, 172+500, 162+000, 150+000, 140+000, 130+000, 118+000, 106+000	98+000, 90+000, 81+000, 74+000, 68+000, 57+000, 42+000	34+000, 26+000, 18+000, 14+800	146+600	130+180	127+000, 121+600	119+000, 111+000, 103+000, 95+000, 87+000, 79+000, 63+000	55+000, 47+000, 39+000, 32+000	26+460
DATA	ZJAWISKA LODOWE								
21.02.2026	Śr 15-20%		Pl 100% 38 cm	Pl 100%	Pl 100% 18-38 cm	Pl 100% 16-24 cm		Pl 100% 39 cm	Pl 100% 33 cm
22.02.2026			Pl 100% 35 cm	Pl 100%	Pl 100% 17-38 cm	Pl 100% 10-24 cm		Pl 100% 39 cm	Pl 100% 33 cm
23.02.2026			W	W	W	Lb 15-30 %		Pl 100% 39 cm	Pl 100% 33 cm
24.02.2026			W	W	W	Lb 15-30 %		Pl 100% 39 cm	Pl 100% 30 cm
25.02.2026			Pl 100% 30 cm	Pl 100% 10-25 cm		Lb 10-15 %		Pl 100% 39 cm	Pl 100% 30 cm

- Rzeka wolna
- Śryż
- Lód brzegowy
- Śryż i lód brzegowy
- Pokrywa lodowa
P xx% - Płonia i przetainy
S - Spiętrzenia i podbitki
W - Woda na lodzie
- Kra i lód brzegowy
- Zator
- Brak danych
- miejsce zatoru lodowego
- lodolamacze

KOMUNIKAT O WYSTĘPOWANIU ZJAWISK LODOWYCH NA RZECE PROSNA

GRANICE ADMINISTRACYJNE

Zarząd Zlewni w Kaliszu

NW Jarocin | NW Pleszew | NW Kalisz | NW Wieruszów | NW Kępno

WODOWSKAZ

Bogusław (044+600)
Piwonice (074+750)
Mirków (156+930)
Gorzów Śląski (210+800)

DOPŁYWY, MIEJSCA CHARAKTERYSTYCZNE

Kanał Bernardyński
Trojanówka
Kalisz
Ołobok
Niesób
Wieruszów
Piaska
Gorzów Śląski

KM

000+000 8 12 16 20 24 28 32 36 40 44 48 52 56 60 64 68 72 76 80 84 88 92 96 100 104 108 112 116 120 124 128 132 136 140 144 148 152 156 160 164 168 172 176 180 184 188 192 196 200 204 208 212 216 220 224 228 232+939

ZJAWISKA LODOWE

DATA	
21.02.2026	10-20% p10% 10% 10 - 20% 10%
22.02.2026	10% 40% 10%
23.02.2026	
24.02.2026	
25.02.2026	

- Rzeka wolna
- Śryż
- Lód brzegowy
- Śryż i lód brzegowy
- Pokrywa lodowa
- P xx% - Płonia i przetainy
- S - Spiętrzenia i podbitki
- W - Woda na lodzie
- Kra i lód brzegowy
- Zator
- Brak danych
- miejsce zatoru lodowego
- lodolamacze

KOMUNIKAT O WYSTĘPOWANIU ZJAWISK LODOWYCH NA RZECE WISLA

GRANICE ADMINISTRACYJNE	Zarząd Zlewni w Katowicach			
	NW Bieruń	NW Bielsko-Biała	NW Pszczyna	NW Skoczów

WODOWSKAZ	
Nowy Bierun (4+000)	
Jawiszowice (24+000)	
Goczalkowice (37+000)	
Zabrzeg (42+000)	
Drogomysl (60+000)	
Skoczów (71+000)	
Ustron Oblaziec (87+000)	

DOPŁYWY, MIEJSCA CHARAKTERYSTYCZNE

KM: 0, 4, 6, 8, 10, 12, 14, 16, 18, 20, 22, 24, 26, 28, 30, 32, 34, 36, 38, 40, 42, 44, 46, 48, 50, 52, 54, 56, 58, 60, 62, 64, 66, 68, 70, 72, 74, 76, 78, 80, 82, 84, 86, 88, 90, 92, 96

DATA	ZJAWISKA LODOWE
18.02.2026	
19.02.2026	
20.02.2026	
21.02.2026	
22.02.2026	
23.02.2026	
24.02.2026	
25.02.2026	

- Rzeka wolna
- 10% - Śryż
- 10% - Lód brzegowy
- 10%/20% - Śryż i lód brzegowy
- P xx% - Pokrywa lodowa
- Płonia i przetainy
- S - Spiętrzenia i podbitki
- W - Woda na lodzie
- Kra i lód brzegowy
- Zator
- Brak danych
- Lodołamacze

KOMUNIKAT O WYSTĘPOWANIU ZJAWISK LODOWYCH NA RZECE WISŁA - RZGW W KRAKOWIE

GRANICE ADMINISTRACYJNE

Zarząd Zlewni w Krakowie

Zarząd Zlewni w Sandomierzu

WODOWSKAZ

Las (16+300)
Smolice (23+300)
Czernichów-Prom (45+300)
Kraków-Bielany (69+200)
Sierosławice (130+500)
Popędzynka (138+000)
Karsy (166+000)
Szczucin (194+100)
Koło (240+800)
Sandomierz (268+400)
Zawichost (287+600)

DOPŁYWY, MIEJSCA CHARAKTERYSTYCZNE

ujście Skawy
ujście Skawinki
ujście Raby
ujście Dunajca
ujście Wisłoki
ujście Sanu
ujście Sanny

KM

0+000, 12, 18, 24, 30, 36, 42, 48, 54, 60, 66, 72, 78, 84, 90, 96, 102, 108, 114, 120, 126, 132, 138, 144, 150, 156, 162, 168, 174, 180, 186, 192, 198, 204, 210, 216, 222, 228, 234, 240, 246, 252, 258, 264, 270, 276, 282, 295+200

DATA	ZJAWISKA LODOWE
19.02.2026	
20.02.2026	
21.02.2026	
22.02.2026	
23.02.2026	
24.02.2026	20/50
25.02.2026	

- Rzeka wolna
- Śryż
- Lód brzegowy
- Śryż i lód brzegowy
- Pokrywa lodowa
- P - Płonia i przetainy
- S - Spiętrzenia i podbitki
- W - Woda na lodzie
- Kra i lód brzegowy
- Zator
- Brak danych
- Miejsce zatoru lodowego
- Lodolamacze

KOMUNIKAT NR 52 [2025/2026] Z DNIA 25.02.2026 O WYSTĘPOWANIU ZJAWISK LODOWYCH NA RZECE WIŚLE

GRANICE ADMINISTRACYJNE

Zarząd Zlewni w Radomiu: NW Annopol, NW Lipsko, NW Zwoleń, NW Puławy, NW Kozienice

Zarząd Zlewni w Warszawie: NW Garwolin, NW Góra Kalwaria, NW Warszawa

Zarząd Zlewni we Włocławku: NW Wyszogród, NW Płock, NW Włocławek

WODOWSKAZ

ANNOPOL (298+ 400), PUŁAWY (372+000), DĘBLIN (394+000), WARSZAWA (513+000), MODLIN (552+000), WYSZOGRÓD (587+000), KĘPA POLSKA (607+000), WŁOCŁAWEK (679+000)

DOPŁYWY, MIEJSCA CHARAKTERYSTYCZNE

Puławy, Dęblin, Góra Kalwaria, Warszawa, Wyszogród, Płock, Włocławek

Kamienna, Wieprz, EC Kozienice, Pilica, EC Siekierki, EC Żerań, Narew, Przegroda śryzowa, Zbiornik Włocławek, St. Wodny Włocławek

KM: 295, 311, 319, 327, 335, 343, 351, 359, 367, 375, 383, 391, 399, 407, 415, 423, 431, 439, 447, 455, 463, 471, 479, 487, 495, 503, 511, 519, 527, 535, 543, 551, 559, 567, 575, 583, 591, 599, 607, 615, 623, 631, 639, 647, 655, 663, 671, 684

DATA	ZJAWISKA LODOWE																													
19.02.2026 godz. 08.00 UTC		10%	70%	100% 10-15 cm	40%	100% 10-15	40%	100% 10-15 cm	40%	10%		10%/10%		50%	70%	100% 32-38 cm														
20.02.2026 godz. 08.00 UTC		10%	90%	100% 10-15 cm	40%	100% 10-15	40%	100% 10-15 cm	40%	30%/10%	20%/10%		10%/10%		70%	100% 32-38 cm														
21.02.2026 godz. 08.00 UTC		10%	90%	100% 10-15 cm	40%	100% 10-20	40%	100% 10-20 cm	40%	40%/10%			30%/10%		70%	100% 32-38 cm														
22.02.2026 godz. 08.00 UTC		10%	100% 10-15 cm		40%	100% 10-20	40%	100% 10-20 cm	40%	10%					70%	100% 32-38 cm														
23.02.2026 godz. 08.00 UTC				100% 5-10 cm	30%	100% 10-15	30%	100% 10-15 cm	30%						70%	100% 32-38 cm														
24.02.2026 godz. 08.00 UTC				100% 5-10 cm	30%	100% 10-15	30%	100% 10-15 cm	30%						50%	100% 30-36 cm														
24.02.2026 godz. 12.00 UTC				100% 5-10 cm	30%	100% 10-15	30%	100% 10-15 cm	30%						50%	100% 30-36 cm														
25.02.2026 godz. 08.00 UTC				100% 5-10 cm	20%	100% 10-15	20%	100% 10-15 cm	30%						40%	100% 30-35 cm														

Państwowe Gospodarstwo Wodne
Wody Polskie

RZGW Gdańsk - Komunikat o zjawiskach lodowych na Wiśle

- Rzeka wolna
- Śryż
- Lód brzegowy
- Śryż i lód brzegowy
- Pokrywa lodowa
- P - Płonia i przetainy
- S - Spiętrzenia i podbitki
- W - Woda na lodzie
- Kra i lód brzegowy
- Zator
- Brak danych
- miejsce zatoru lodowego
- lodolamacze

GRANICE ADMINISTR: Zarząd Zlewni w Toruniu | Zarząd Zlewni w Tczewie

WODOWSKAZ: Toruń (735+000), Fordon (775+000), Chełmno (807+000), Grudziądz (835+000), Korzeniewo (867+000), Biała Góra (886+000), Tczew (908+000), Gdańska Głowa (Drewnica) (931+000)

KM: 684, 696, 702, 708, 714, 720, 726, 732, 738, 744, 750, 756, 762, 768, 774, 780, 786, 792, 798, 804, 810, 816, 822, 828, 834, 840, 846, 852, 858, 864, 870, 876, 882, 888, 894, 900, 906, 912, 918, 924, 930, 942

DATA	ZJAWISKA LODOWE
18.02.2026	5%/40% | 5%/35% | S | P 30% | 10 -45 cm | P 20% | 10 -45 cm | P 15% | 10 -45 cm | P 20% | 10-45 cm | P 25% | 10-45 cm | P 20% | 10-45 cm | P15% | 10-45 cm | P 10% | 10-45 cm | do 50%
19.02.2026	5%/40% | 5%/40% | S | P 30% | 10 -45 cm | P 20% | 10 -45 cm | P 15% | 10 -45 cm | P 20% | 10-45 cm | P 25% | 10-45 cm | P 20% | 10-45 cm | do 50%
20.02.2026	5%/40% | 10%/40% | S | P 30% | 10 -45 cm | P 20% | 10 -45 cm | P 15% | 10 -45 cm | do 50%
22.02.2026	5%/40% | 10%/40% | S | P 30% | 10 - 45 cm | do 50%
23.02.2026	do 40 % | do 50 %
24.02.2026	do 40 % | do 50 %
25.02.2026	do 40 % | do 45 % | do 40 %

- Rzeka wolna
- Śryż
- Lód brzegowy
- Śryż i lód brzegowy
- Pokrywa lodowa
P xx% - Płonia i przetainy
S - Spiętrzenia i podbitki
W - Woda na lodzie
- Kra i lód brzegowy
- Zator
- Brak danych
- miejsce zatoru lodowego
- lodolamacze

KOMUNIKAT NR 43 [2025/2026] Z DNIA 25.02.2026 O WYSTĘPOWANIU ZJAWISK LODOWYCH NA RZECE WISŁOKA

GRANICE ADMINISTRACYJNE

Zarząd Zlewni w Jaśle

NW Mielec | NW Dębica | NW Jasło

WODOWSKAZ

Mielec 2 (19+040) | Pustków (47+450) | Łabuzie (69+800) | Krajowice (98+000) | Żółków (110+550) | Krempna-Kotań (144+500)

DOPŁYWY, MIEJSCA CHARAKTERYSTYCZNE

Mielec | Dębica | Jasło | Krempna

Brzeźnica | Jasiołka, Ropa

KM

2+755 | 15 | 21 | 27 | 33 | 39 | 45 | 51 | 57 | 63 | 69 | 75 | 81 | 87 | 93 | 99 | 105 | 111 | 117 | 123 | 129 | 135 | 141 | 147 | 153 | 159 | 165 | 173+300

DATA	ZJAWISKA LODOWE			
20.02.2026		10%		
21.02.2026		10%		
23.02.2026				
24.02.2026				
25.02.2026				

- Rzeka wolna
- Śryż
- Lód brzegowy
- Śryż i lód brzegowy
- Pokrywa lodowa
- P xx% - Płonia i przetainy
- S - Spiętrzenia i podbitki
- W - Woda na lodzie
- Kra i lód brzegowy
- Zator
- Brak danych
- miejsce zatoru lodowego
- lodolamacze

KOMUNIKAT NR 43 [2025/2026] Z DNIA 25.02.2026 O WYSTĘPOWANIU ZJAWISK LODOWYCH NA RZECE SAN

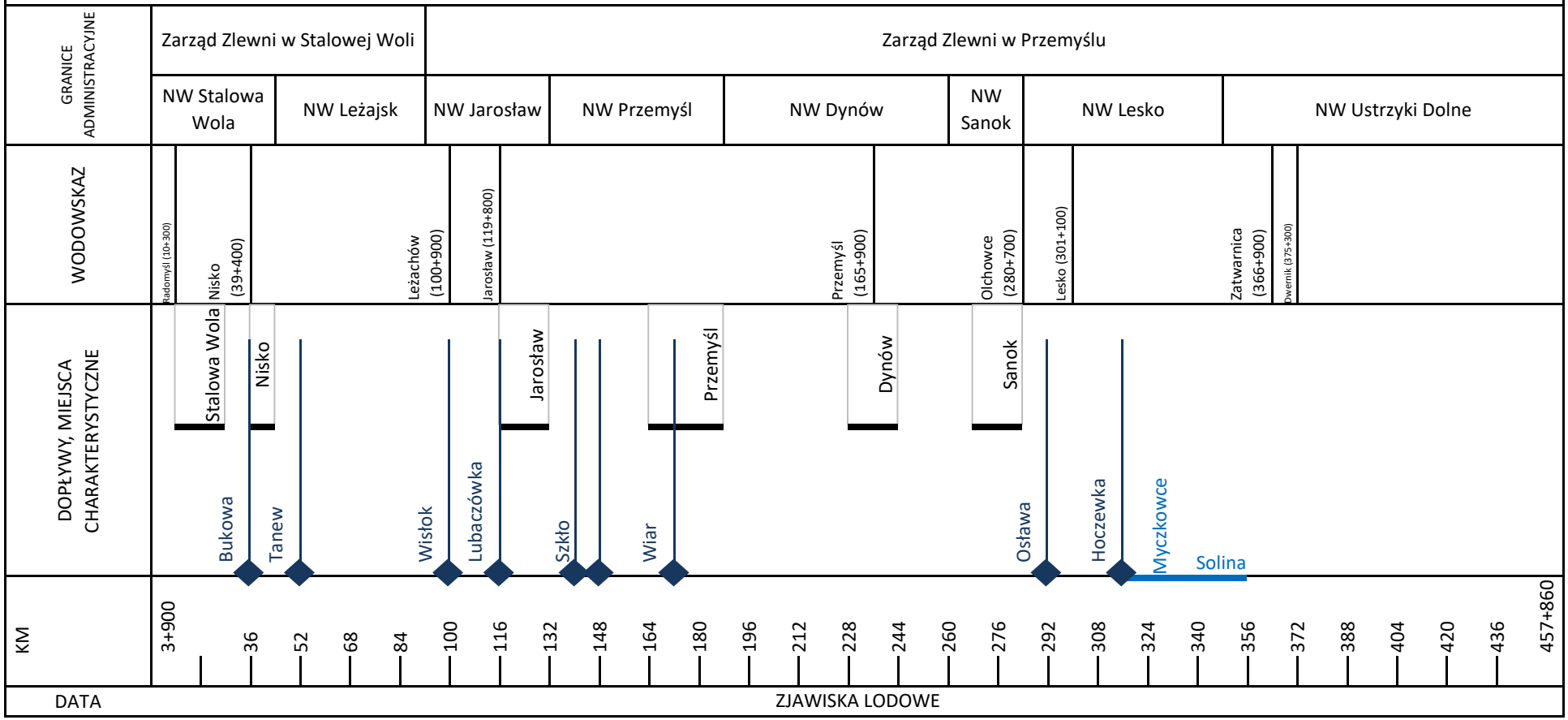

DATA										
20.02.2026	20%	20%/10%	20%	10%		10%				
21.02.2026		10%/10%	20%	10%		10%				
23.02.2026										
24.02.2026										
25.02.2026										

- Rzeka wolna
- Śryż
- Lód brzegowy
- Śryż i lód brzegowy
- Pokrywa lodowa
P xx% - Płonia i przetainy
S - Spiętrzenia i podbitki
W - Woda na lodzie
- Kra i lód brzegowy
- Zator
- Brak danych
- miejsce zatoru lodowego
- lodolamacze

KOMUNIKAT O WYSTĘPOWANIU ZJAWISK LODOWYCH NA RZECE BUG

GRANICE ADMINISTRACYJNE

Zarząd Zlewni w Dębem: NW Dębe; NW Wyszków

Zarząd Zlewni w Sokołowie Podlaskim: NW Ostrów Mazowiecka; NW Wysokie Mazowieckie; NW Łosice; NW Siemiatycze

Zarząd Zlewni w Białej Podlaskiej: NW Włodawa; NW Chełm; NW Hrubieszów

WODOWSKAZ

WYSZKÓW (34+000); MAŁKINIA (98+000); FRANKOPOL (163+000); KRZYCZEW (269+000); TERESPOL (283+000); WŁODAWA (378+000); WŁODAWA (382+000); DOROHUSK (463+000); STRZYŻÓW (537+000); STRZYŻÓW (548+000)

DOPŁYWY, MIEJSCA CHARAKTERYSTYCZNE

Wyszków; Drohiczyn; Włodawa

Liwiec; Brok; Nurzec; Krzna; Wełnianka; Huczwa

KM

0; 28; 43; 73; 88; 103; 118; 133; 148; 163; 178; 193; 208; 223; 238; 253; 268; 283; 298; 313; 328; 343; 358; 373; 388; 403; 418; 433; 448; 463; 478; 493; 508; 523; 538; 553; 587+200

DATA	ZJAWISKA LODOWE				
18.02.2025	15-20 cm	20cm-30cm	15cm-30cm		10cm-30cm
19.02.2025	15-20 cm	20cm-30cm	15cm-30cm		10cm-30cm
20.02.2025	15-20 cm	20cm-30cm	15cm-30cm		10cm-30cm
22.02.2025	20-30 cm	20cm-30cm	15cm-30cm		10cm-30cm
23.02.2025	20-30 cm	W/10cm-30cm	W/10cm-20cm	10cm-20cm	10cm-20cm
24.02.2025	W	W/10cm-30cm	W/10cm-20cm	10cm-20cm	10cm-20cm
25.02.2025	W	W/10cm-30cm	W/10cm-20cm	10cm-20cm	10cm-20cm

- Rzeka wolna
- Śryż
- Lód brzegowy
- Śryż i lód brzegowy
- Pokrywa lodowa
- P xx% - Płonia i przetainy
- S - Spiętrzenia i podbitki
- W - Woda na lodzie
- Kra i lód brzegowy
- Zator
- Brak danych
- miejsce zatoru lodowego
- lodolamacze

KOMUNIKAT O WYSTĘPOWANIU ZJAWISK LODOWYCH NA RZECE NAREW

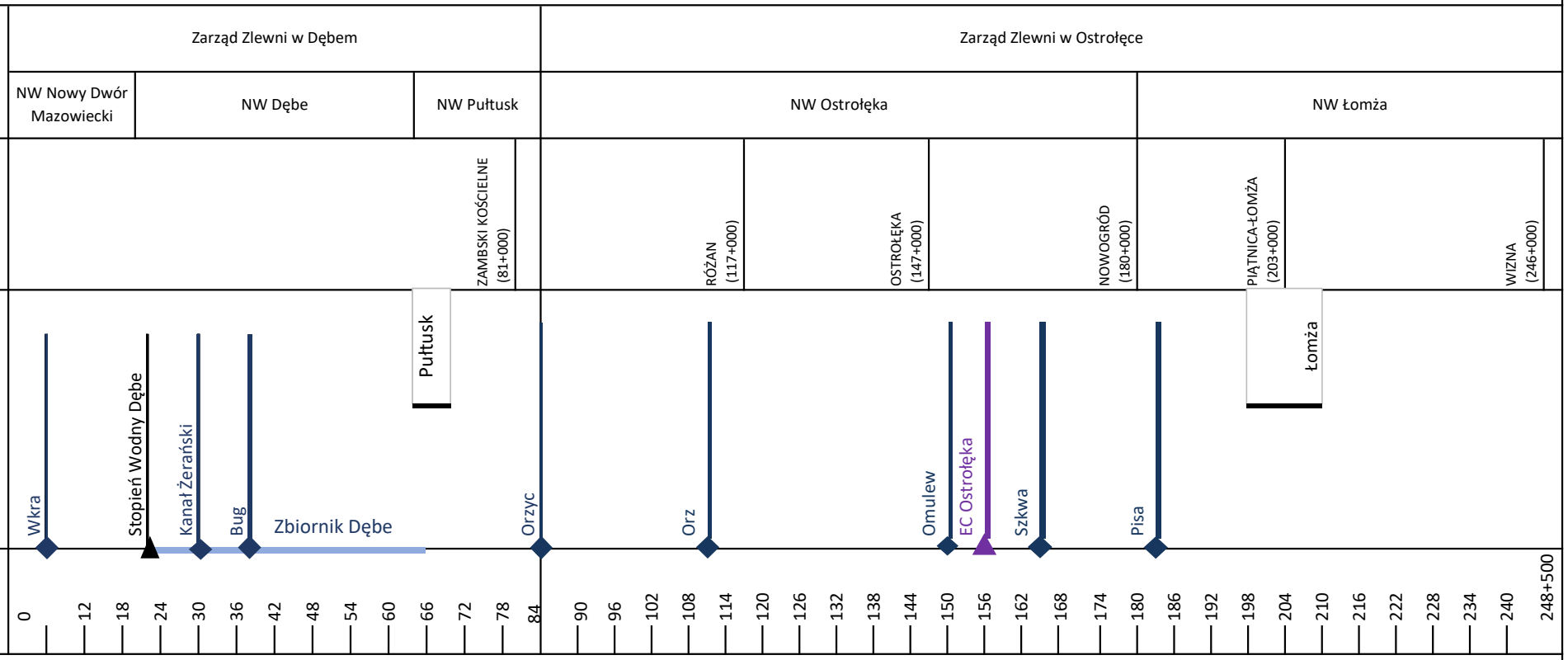

DATA	ZJAWISKA LODOWE										
18.02.2026	P 10%	5-20 cm		80%	40%	10%	40%		80%		
19.02.2026	P 10%	5-20 cm		80%	40%	10%	40%		80%		
20.02.2026	P 10%	5-20 cm		80%	40%	10%	40%		80%		
21.02.2026	P 10%	10-25 cm		80%	40%	10%	40%		80%		
22.02.2026	W	10-25 cm		80%	40%	10%	40%		80%		
23.02.2026	W			70%	10%		30%		70%		
24.02.2026	W	20%/50%		70%	10%		30%		70%		
25.02.2026	W			70%	10%		30%		70%		