PODZIAŁ NA ARKUSZE MAP GOSPODARCZYCH

NADLEŚNICTWO

CHOCIANÓW

OBRĘB CHOCIANÓW

REGIONALNA DYREKCJA LASÓW PAŃSTWOWYCH WE WROCŁAWIU

STAN NA 01.01.2024

POWIERZCHNIA OGÓLNA 8 737,45 ha (8 737,1503 ha)

współwłasność: brak

N

LEŚNICTWO 1 - Jakubowo

LEŚNICTWO 3 - Parchów

LEŚNICTWO 4 - Trzmiel

LEŚNICTWO 6 - Nowa Kuźnia

LEŚNICTWO 2 - Chocianów

LEŚNICTWO 5 - Trzebnice

Wykaz znaków mapy gospodarczej

PUNKTY INNE
- Granicznik
- Budynek
- Przepust
- Kasownik

LINIE PODZIAŁU
- Linie podziału powierzchniowego istniejące
- Granice obrębów ewidencyjnych
- Granice gminy
- Granice powiatu
- Granice województwa
- Granice lasów innej własności
- Granice współwłasności lub gruntów spornych

LINIE
- Granice rezerwatów
- Drogi leśne utwardzone
- Drogi leśne gruntowe
- Linie oddziałowe
- Pasy przeciwpożarowe
- Ścieżki
- Wizury
- Szlak zrywkowy
- Linie energetyczne
- Wał ochronny
- Cieki

RĘBNIE
- Rębnie zupełne
- Rębnie złożone
- Grunty leśne niezalesione do odnowienia

- Powierzchnie niestanowiące wyłączeń

Opisy pow. nie podlegających wyłączeniu:

Bg - bagno
K - kępa
L - łuka
dL - dolesiona łuka
dP - dolesione przerzedzenie
Gn -gniazdo
Go - odnowione gniazdo
Rm - remiza

- Granica nadleśnictwa
- Granice obrębów
- Granice leśnictw

13 Numer arkusza mapy gosp.

6 Numer leśnictwa

GRUNTY NIELEŚNE
- Sady
- Role
- Łąki
- Pastwiska
- Bagna
- Zabudowania
- Wody
- Cmentarze
- Place
- Zadrzewienia

405800
287400

405800
290000

Wieś Parchów
Gmina Chocianów

z Ps-IV 0.16 ax r.4m 0.05 W y Ł-V 0.42

do oddz. 161

do oddz. 161

Wieś Parchów
Gmina Chocianów

x 0.20 Las innej własności

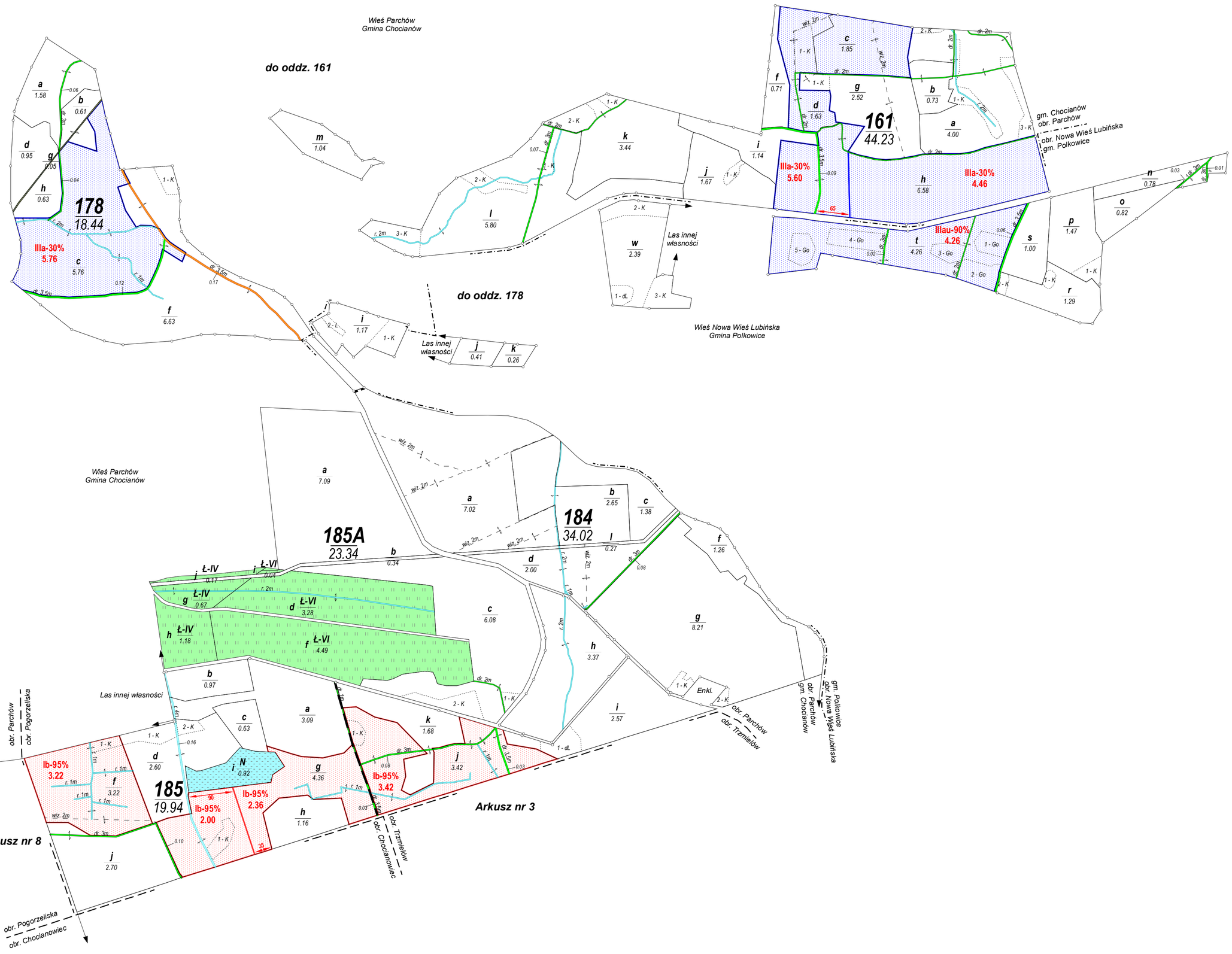

287400
402500

290000
402500

ARKUSZ

1

POWIERZCHNIA OGÓLNA:
139,97 ha
(139,9888 ha)

w tym sporne: brak
współwłasność: brak

Stan na 01.01.2024

Układ współrzędnych „PL-1992”

MAPA GOSPODARCZA

NADLEŚNICTWA

CHOCIANÓW

OBRĘB

CHOCIANÓW

REGIONALNA DYREKCJA LASÓW PAŃSTWOWYCH WE WROCŁAWIU

SKALA 1:5 000

1cm - 50m

100 0 100 200 300 400 500 m

Województwo: dolnośląskie

Powiat: polkowicki

Gmina: Chocianów, Polkowice

Opracowanie: Biuro Urządzania Lasu i Geodezji Leśnej Oddział w Brzegu

Wykonała: Małgorzata Bartyzel
Sprawdził: Andrzej Kozak

Mapę sporządzono na podstawie zaktualizowanej mapy gruntów nadleśnictwa zgodnie z IUL z 2011 r.



ARKUSZ

2

POWIERZCHNIA OGÓLNA:
215,99 ha (215,9736 ha)
w tym sporne: brak

współwłasność: brak

Mapę sporządzono na podstawie zaktualizowanej mapy gruntów nadleśnictwa zgodnie z IUL z 2011 r.

Stan na 01.01.2024

Układ współrzędnych „PL-1992"

MAPA GOSPODARCZA

NADLEŚNICTWA

CHOCIANÓW

OBRĘB

CHOCIANÓW

REGIONALNA DYREKCJA LASÓW PAŃSTWOWYCH WE WROCŁAWIU

Województwo: dolnośląskie
Powiat: polkowicki
Gmina: Polkowice

Opracowanie: Biuro Urządzania Lasu i Geodezji Leśnej
Oddział w Brzegu

Wykonała: Małgorzata Bartyzel
Sprawdził: Andrzej Kozak

SKALA 1:5 000

1 cm - 50 m

100 0 100 200 300 400 500 m

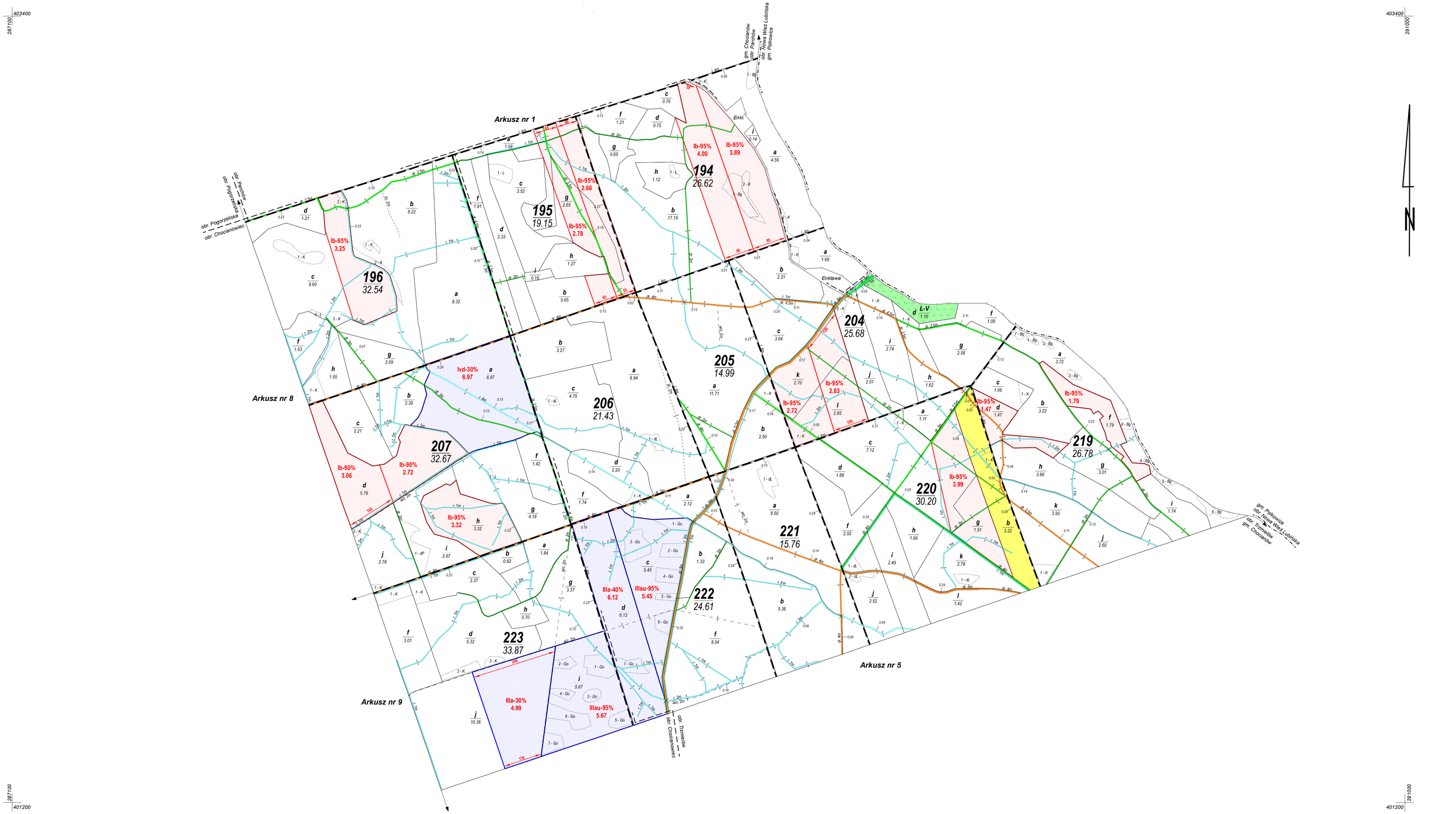

ARKUSZ

3

POWIERZCHNIA OGÓLNA:
304,30 ha (304,2700 ha)
w tym sporne: brak

współwłasność: brak

Mapę sporządzono na podstawie zaktualizowanej mapy gruntów nadleśnictwa zgodnie z IUL z 2011 r.

Stan na 01.01.2024

Układ współrzędnych „PL-1992"

MAPA GOSPODARCZA

NADLEŚNICTWA

CHOCIANÓW

OBRĘB

CHOCIANÓW

REGIONALNA DYREKCJA LASÓW PAŃSTWOWYCH WE WROCŁAWIU

Województwo: dolnośląskie
Powiat: polkowicki
Gmina: Chocianów

Opracowanie: Biuro Urządzania Lasu i Geodezji Leśnej Oddział w Brzegu

Wykonała: Małgorzata Bartyzel
Sprawdził: Andrzej Kozak

SKALA 1:5 000

1 cm - 50 m

100 0 100 200 300 400 500 m

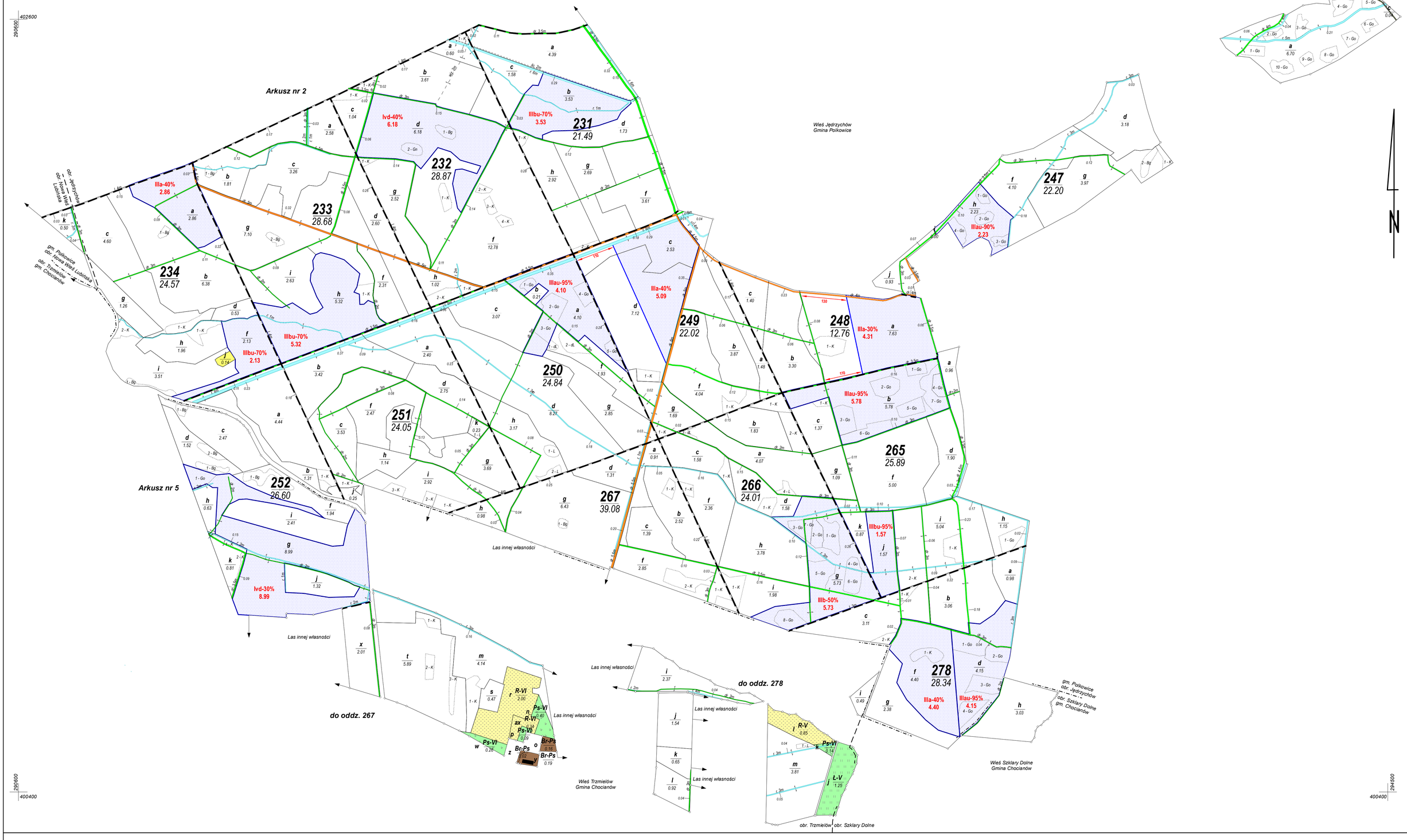

ARKUSZ

4

POWIERZCHNIA OGÓLNA:
353,40 ha (353,4317 ha)
w tym sporne: brak

współwłasność: brak

Mapę sporządzono na podstawie zaktualizowanej mapy gruntów nadleśnictwa zgodnie z IUL z 2011 r.

Stan na 01.01.2024

Układ współrzędnych „PL-1992"

MAPA GOSPODARCZA

NADLEŚNICTWA

CHOCIANÓW

OBRĘB

CHOCIANÓW

REGIONALNA DYREKCJA LASÓW PAŃSTWOWYCH WE WROCŁAWIU

Województwo: dolnośląskie
Powiat: polkowicki
Gmina: Chocianów, Polkowice

Opracowanie: Biuro Urządzania Lasu i Geodezji Leśnej Oddział w Brzegu

Wykonała: Małgorzata Bartyzel
Sprawdził: Andrzej Kozak

SKALA 1:5 000

1 cm - 50 m

100 0 100 200 300 400 500 m

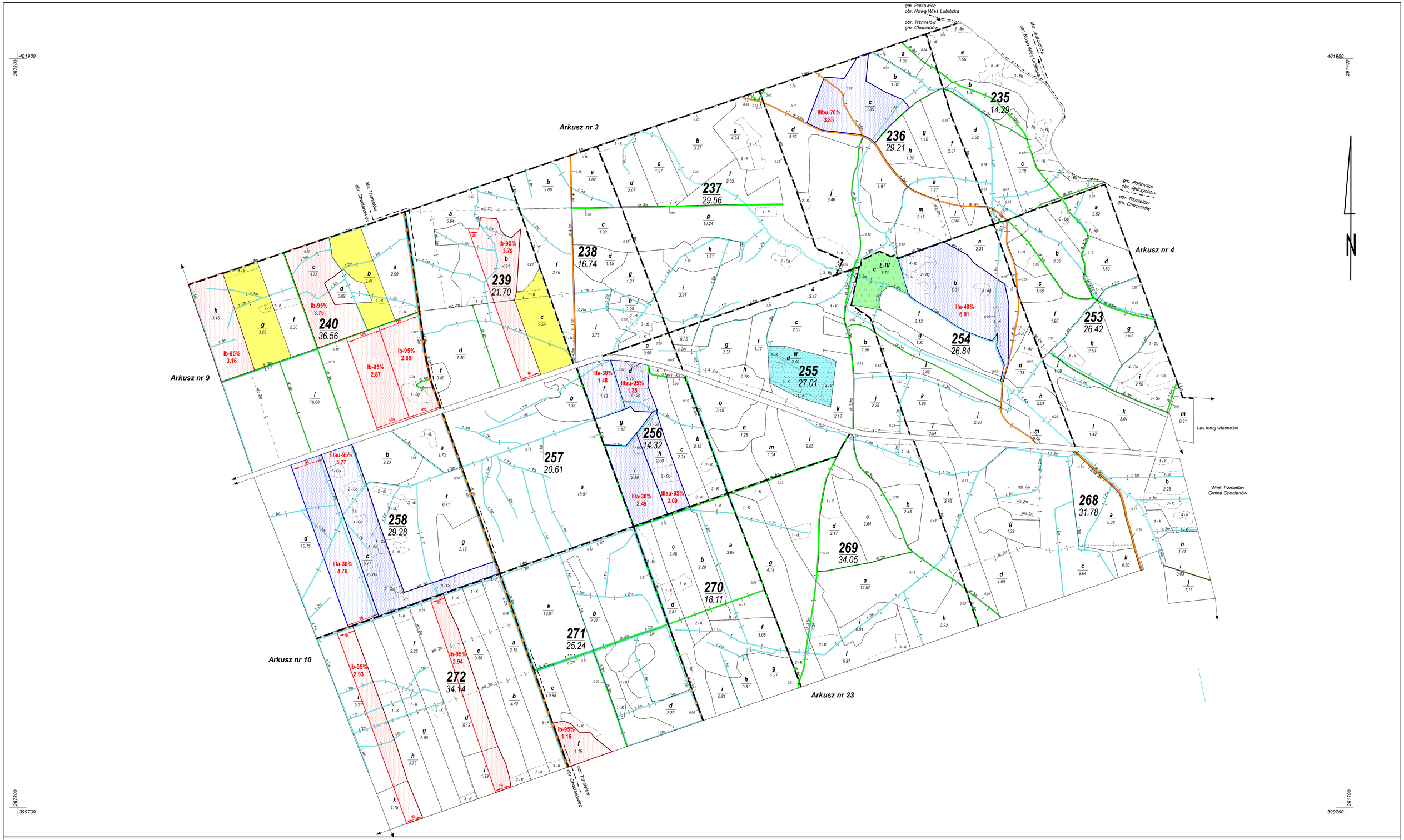

ARKUSZ

5

POWIERZCHNIA OGÓLNA:
435,86 ha (435,8625 ha)
w tym sporne: brak

współwłasność: brak

Mapę sporządzono na podstawie zaktualizowanej mapy gruntów nadleśnictwa zgodnie z IUL z 2011 r.

Stan na 01.01.2024

Układ współrzędnych „PL-1992"

MAPA GOSPODARCZA

NADLEŚNICTWA

CHOCIANÓW

OBRĘB

CHOCIANÓW

REGIONALNA DYREKCJA LASÓW PAŃSTWOWYCH WE WROCŁAWIU

Województwo: dolnośląskie
Powiat: polkowicki
Gmina: Chocianów

Opracowanie: Biuro Urządzania Lasu i Geodezji Leśnej
Oddział w Brzegu

Wykonała: Małgorzata Bartyzel
Sprawdził: Andrzej Kozak

SKALA 1:5 000

1 cm - 50 m

100 0 100 200 300 400 500 m

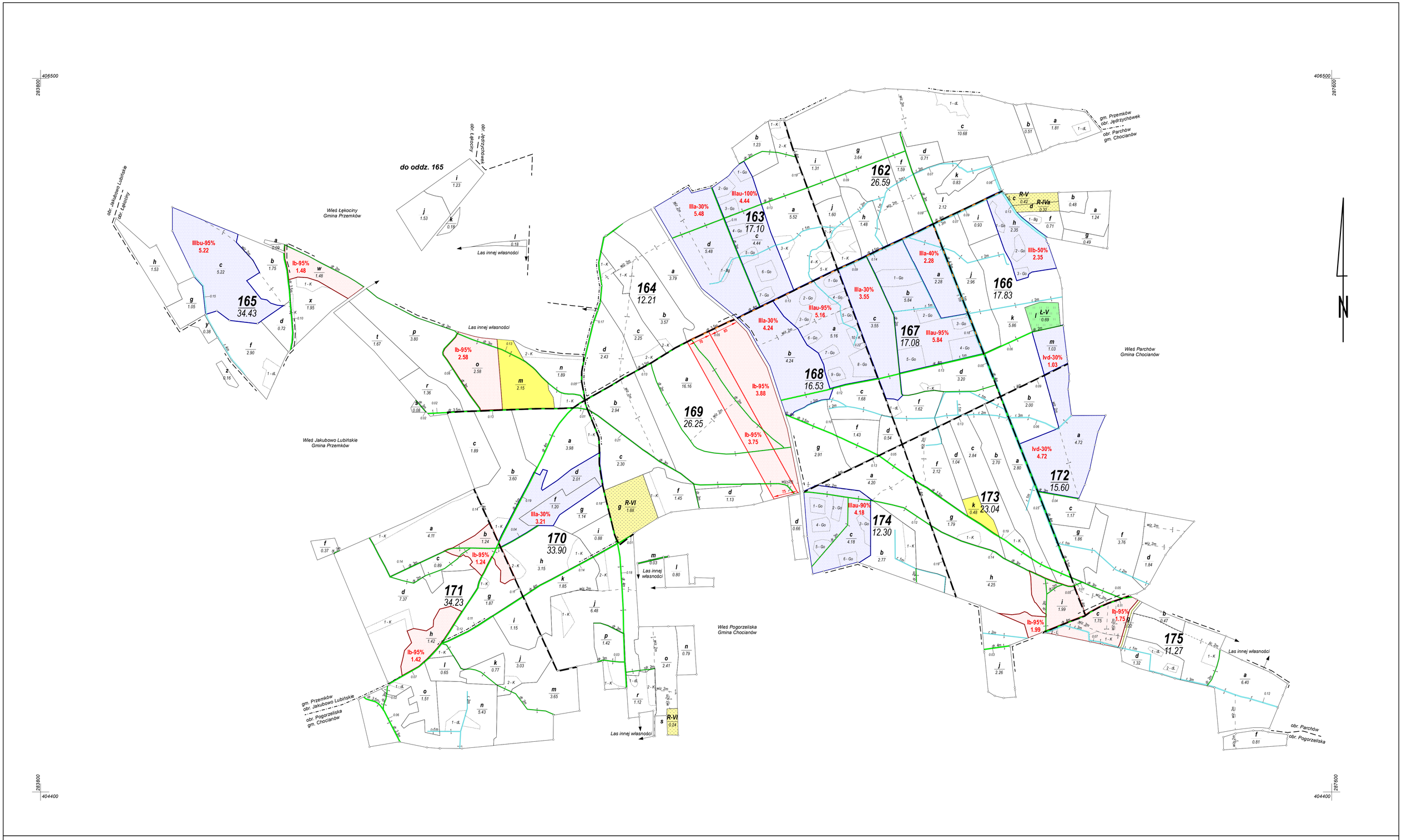

ARKUSZ

6

POWIERZCHNIA OGÓLNA:
298,36 ha (298,3540 ha)
w tym sporne: brak

współwłasność: brak

Mapę sporządzono na podstawie zaktualizowanej mapy gruntów nadleśnictwa zgodnie z IUL z 2011 r.

Stan na 01.01.2024

Układ współrzędnych „PL-1992"

MAPA GOSPODARCZA

NADLEŚNICTWA

CHOCIANÓW

OBRĘB

CHOCIANÓW

REGIONALNA DYREKCJA LASÓW PAŃSTWOWYCH WE WROCŁAWIU

Województwo: dolnośląskie
Powiat: polkowicki
Gmina: Chocianów, Przemków

Opracowanie: Biuro Urządzania Lasu i Geodezji Leśnej
Oddział w Brzegu

Wykonała: Małgorzata Bartyzel
Sprawdził: Andrzej Kozak

SKALA 1:5 000

1 cm - 50 m

100 0 100 200 300 400 500 m

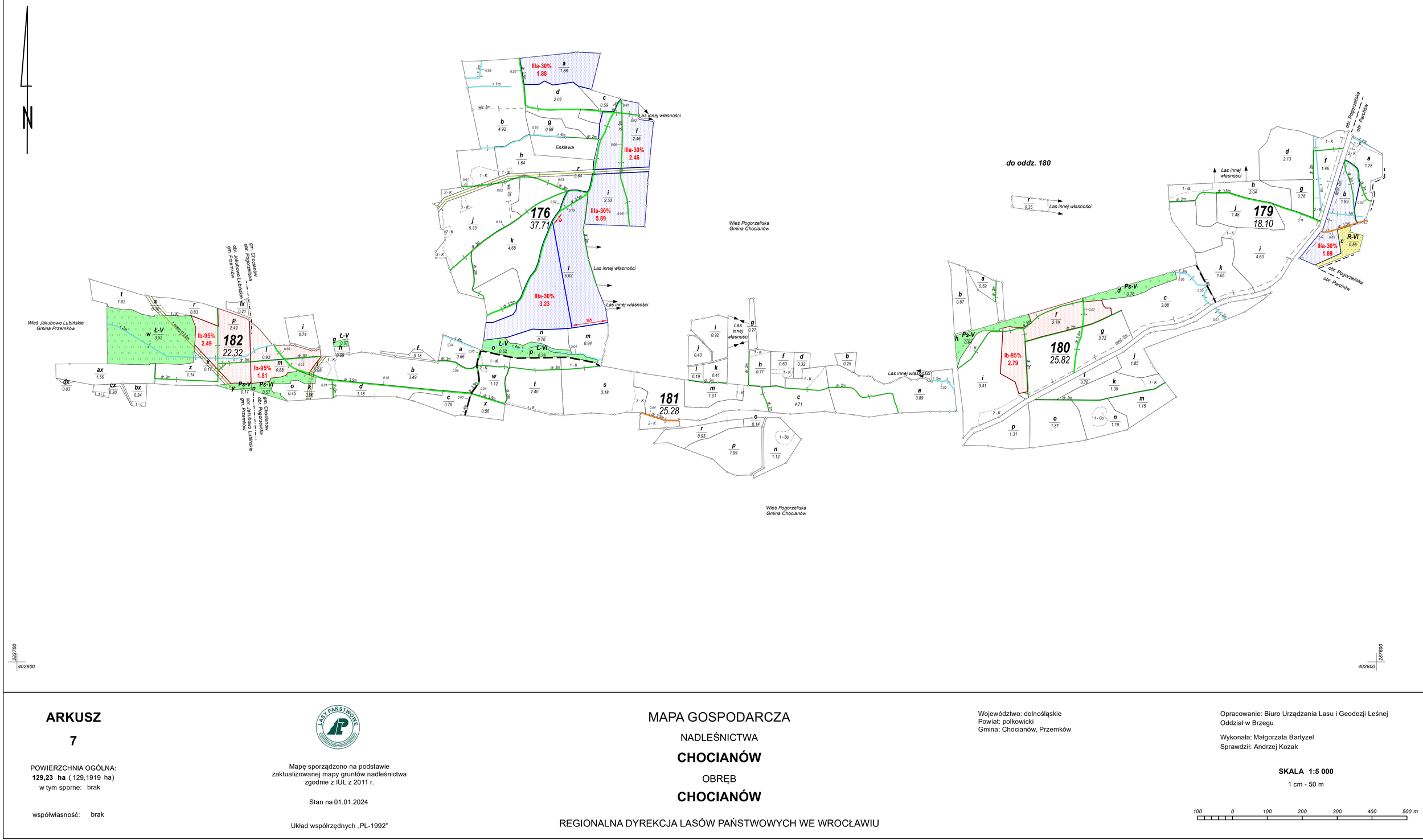
405000
283700
405000
287600
do oddz. 180
Las innej własności
Las innej własności
Las innej własności

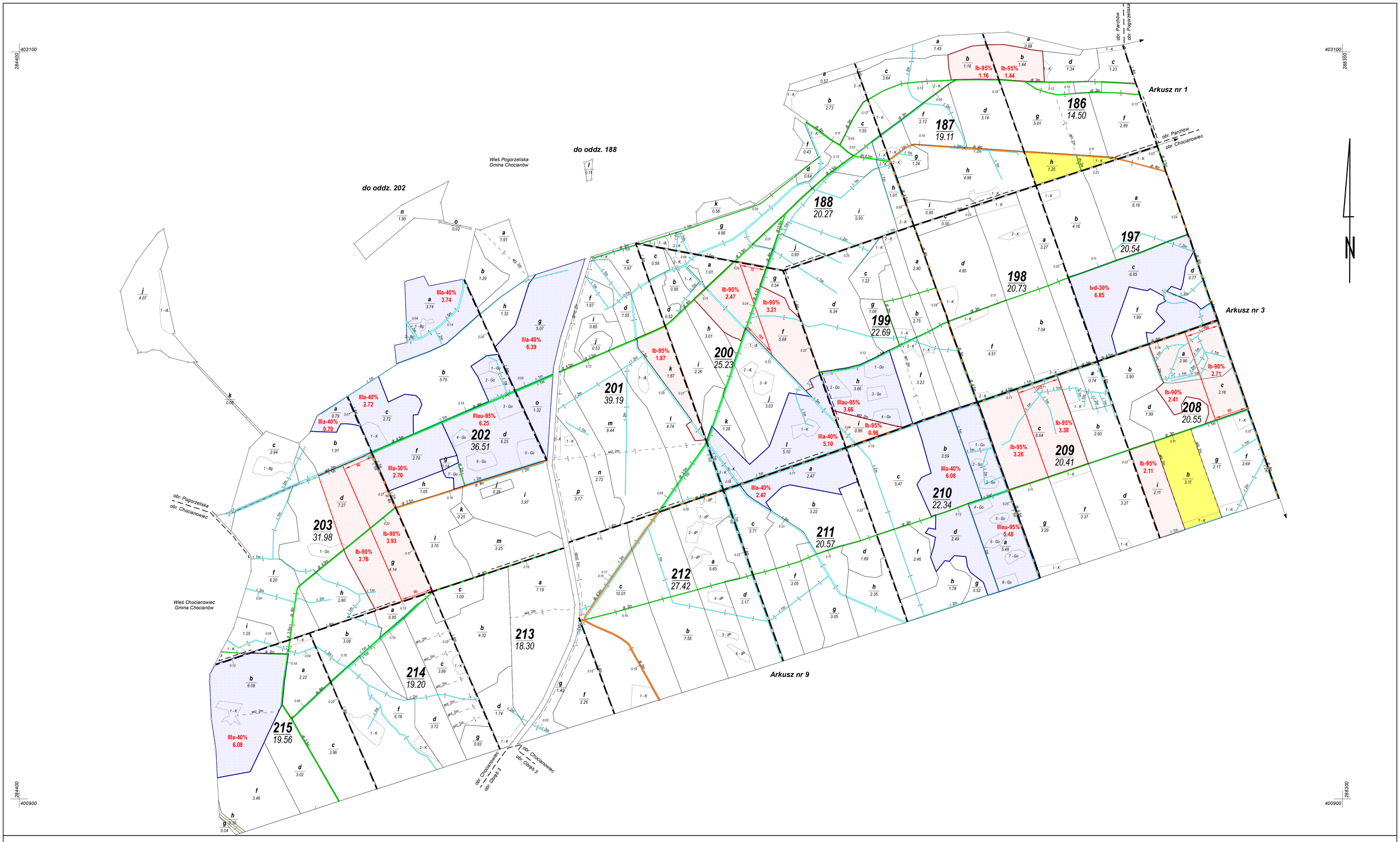

ARKUSZ

8

POWIERZCHNIA OGÓLNA:
419,10 ha (419,1400 ha)
w tym sporne: brak

współwłasność: brak

Mapę sporządzono na podstawie zaktualizowanej mapy gruntów nadleśnictwa zgodnie z IUL z 2011 r.

Stan na 01.01.2024

Układ współrzędnych „PL-1992"

MAPA GOSPODARCZA

NADLEŚNICTWA

CHOCIANÓW

OBRĘB

CHOCIANÓW

REGIONALNA DYREKCJA LASÓW PAŃSTWOWYCH WE WROCŁAWIU

Województwo: dolnośląskie
Powiat: polkowicki
Gmina: Chocianów

Opracowanie: Biuro Urządzania Lasu i Geodezji Leśnej Oddział w Brzegu

Wykonała: Małgorzata Bartyzel
Sprawdził: Andrzej Kozak

SKALA 1:5 000

1 cm - 50 m

100 0 100 200 300 400 500 m



ARKUSZ

9

POWIERZCHNIA OGÓLNA:
314,47 ha (314,4531 ha)
w tym sporne: brak

współwłasność: brak

Mapę sporządzono na podstawie zaktualizowanej mapy gruntów nadleśnictwa zgodnie z IUL z 2011 r.

Stan na 01.01.2024

Układ współrzędnych „PL-1992”

MAPA GOSPODARCZA

NADLEŚNICTWA

CHOCIANÓW

OBRĘB

CHOCIANÓW

REGIONALNA DYREKCJA LASÓW PAŃSTWOWYCH WE WROCŁAWIU

Województwo: dolnośląskie
Powiat: polkowicki
Gmina: Chocianów, Chocianów Miasto

Opracowanie: Biuro Urządzania Lasu i Geodezji Leśnej
Oddział w Brzegu

Wykonała: Małgorzata Bartyzel
Sprawdził: Andrzej Kozak

SKALA 1:5 000

1 cm - 50 m

100 0 100 200 300 400 500 m

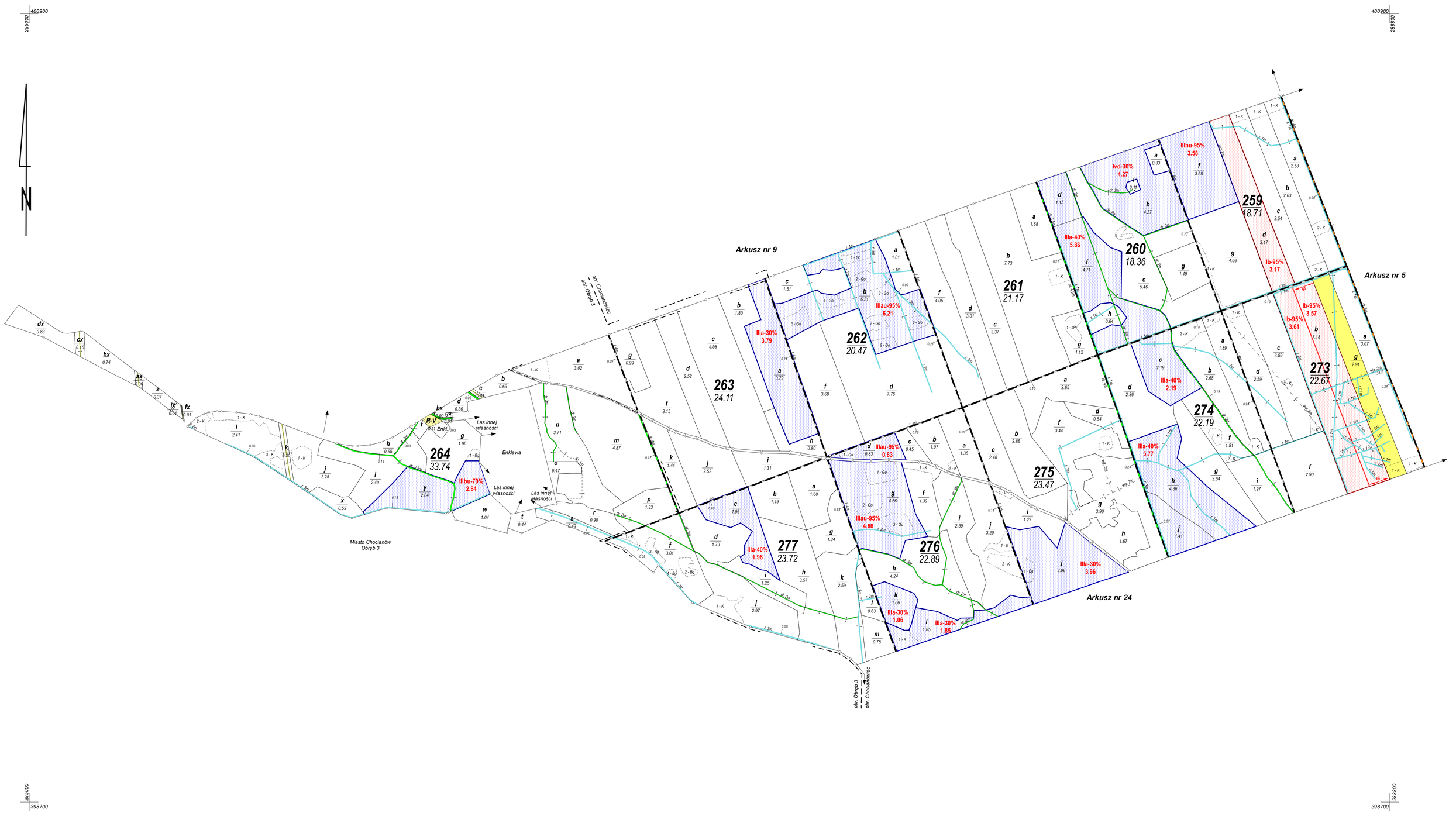

ARKUSZ

10

POWIERZCHNIA OGÓLNA:
251,50 ha (251,5470 ha)
w tym sporne: brak

współwłasność: brak

Mapę sporządzono na podstawie zaktualizowanej mapy gruntów nadleśnictwa zgodnie z IUL z 2011 r.

Stan na 01.01.2024

Układ współrzędnych „PL-1992"

MAPA GOSPODARCZA

NADLEŚNICTWA

CHOCIANÓW

OBRĘB

CHOCIANÓW

REGIONALNA DYREKCJA LASÓW PAŃSTWOWYCH WE WROCŁAWIU

Województwo: dolnośląskie
Powiat: polkowicki
Gmina: Chocianów, Chocianów Miasto

Opracowanie: Biuro Urządzania Lasu i Geodezji Leśnej Oddział w Brzegu

Wykonała: Małgorzata Bartyzel
Sprawdził: Andrzej Kozak

SKALA 1:5 000

1 cm - 50 m

100 0 100 200 300 400 500 m

406100
281300

406100
283900



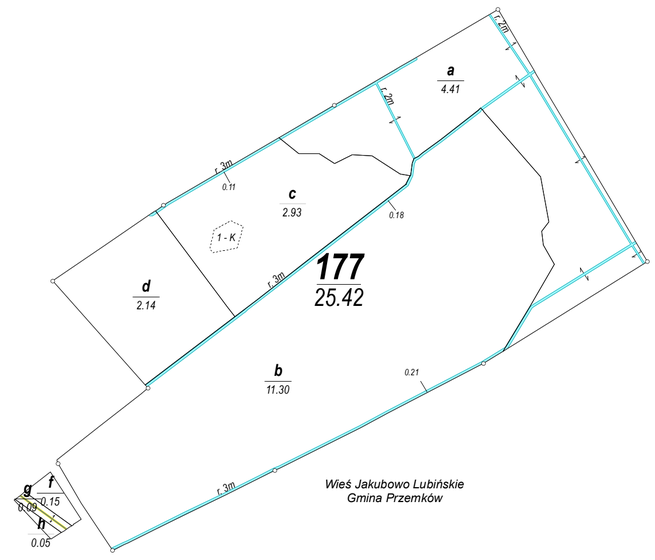

Wieś Jakubowo Lubińskie
Gmina Przemków

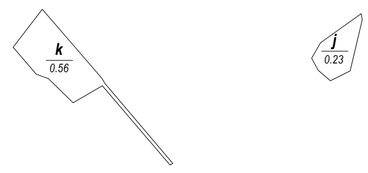

do oddz. 177

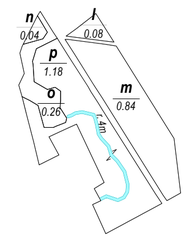

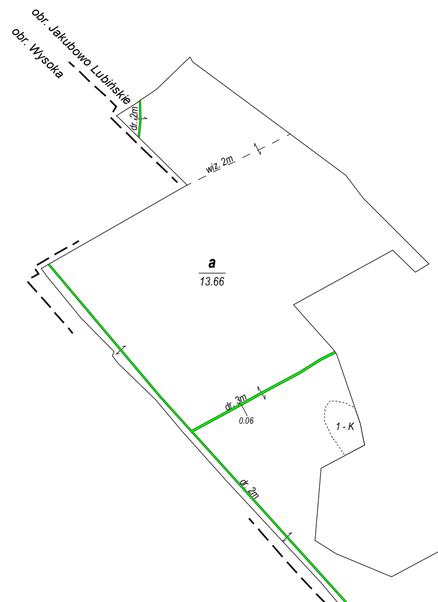

Wieś Jakubowo Lubińskie
Gmina Przemków

i
0.66
Las innej własności

do oddz. 177

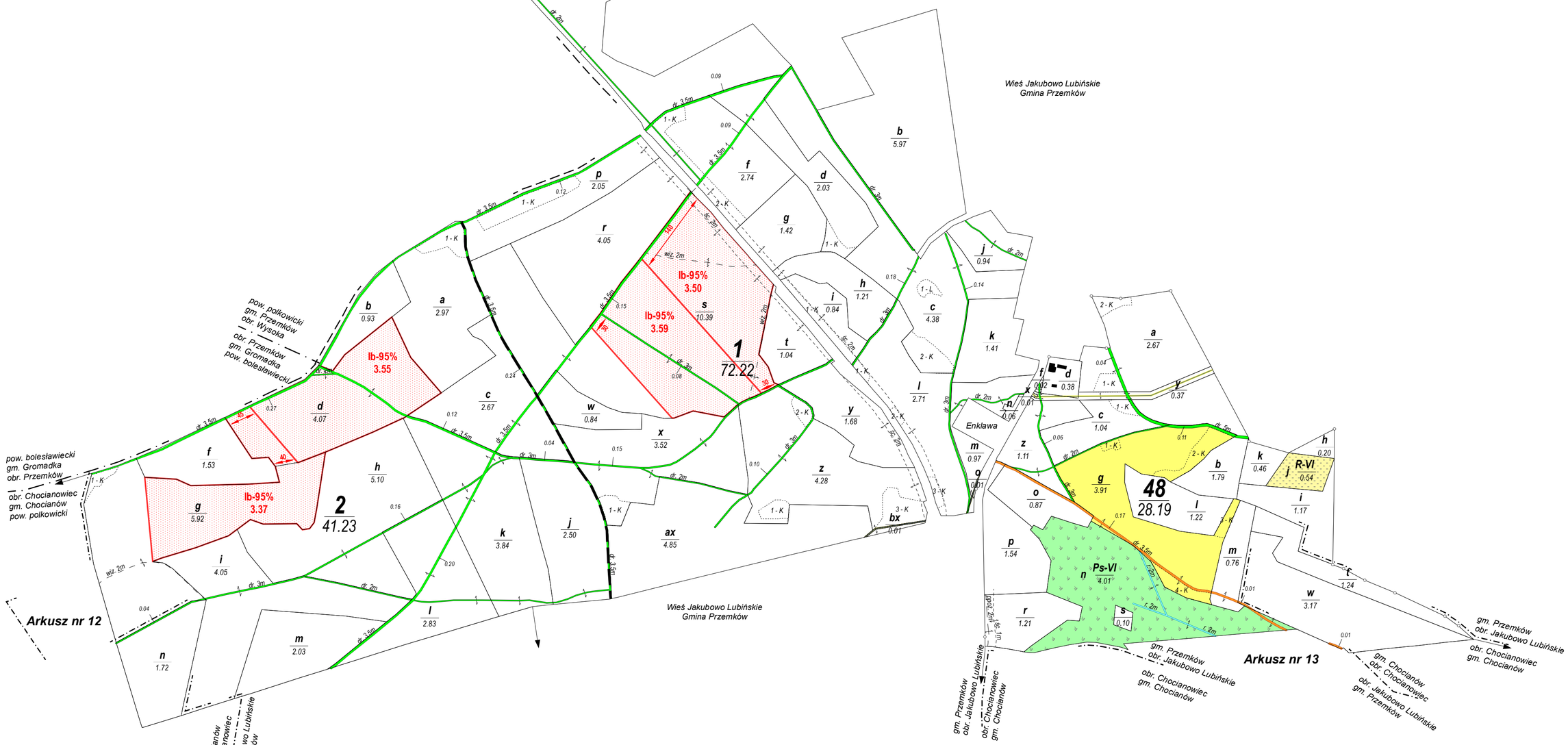

281300
402800

283900
402800

ARKUSZ

11

POWIERZCHNIA OGÓLNA:
167,06 ha
(167,0454 ha)

w tym sporne: brak
współwłasność: brak

Stan na 01.01.2024

Układ współrzędnych „PL-1992”

MAPA GOSPODARCZA

NADLEŚNICTWA

CHOCIANÓW

OBRĘB

CHOCIANÓW

REGIONALNA DYREKCJA LASÓW PAŃSTWOWYCH WE WROCŁAWIU

SKALA 1:5 000

1cm - 50m

100 0 100 200 300 400 500 m

Województwo: dolnośląskie

Powiat: polkowicki

Gmina: Chocianów, Przemków

Opracowanie: Biuro Urządzania Lasu i Geodezji Leśnej
Oddział w Brzegu

Wykonała: Małgorzata Bartyzel
Sprawdził: Andrzej Kozak

Mapę sporządzono na podstawie
zaktualizowanej mapy gruntów nadleśnictwa
zgodnie z IUL z 2011 r.

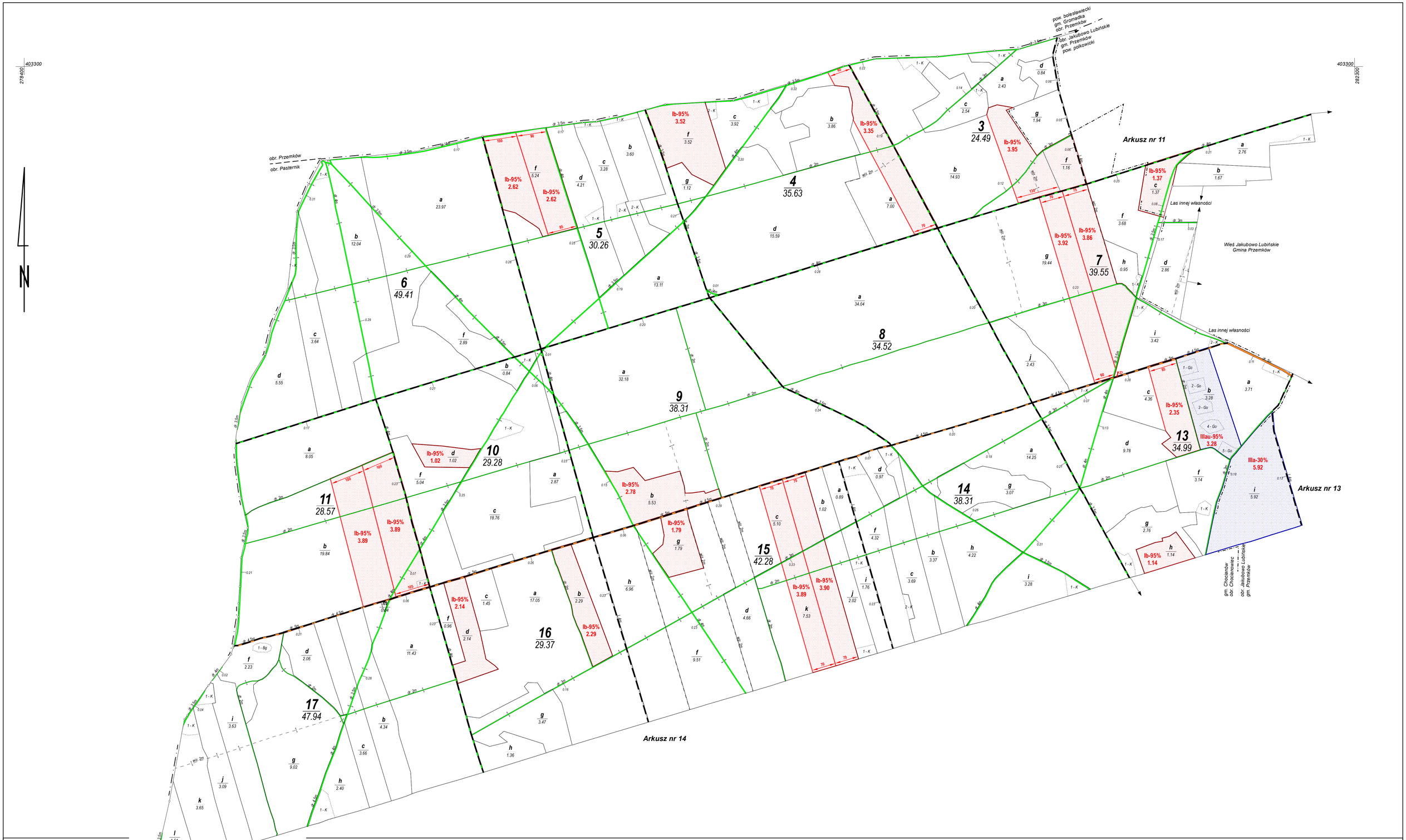

ARKUSZ

12

POWIERZCHNIA OGÓLNA:
502,91 ha (502,9000 ha)
w tym sporne: brak

współwłasność: brak

Mapę sporządzono na podstawie zaktualizowanej mapy gruntów nadleśnictwa zgodnie z IUL z 2011 r.

Stan na 01.01.2024

Układ współrzędnych „PL-1992"

MAPA GOSPODARCZA

NADLEŚNICTWA

CHOCIANÓW

OBRĘB

CHOCIANÓW

REGIONALNA DYREKCJA LASÓW PAŃSTWOWYCH WE WROCŁAWIU

Województwo: dolnośląskie
Powiat: polkowicki
Gmina: Chocianów, Przemków

Opracowanie: Biuro Urządzania Lasu i Geodezji Leśnej
Oddział w Brzegu

Wykonała: Małgorzata Bartyzel
Sprawdził: Andrzej Kozak

SKALA 1:5 000

1 cm - 50 m

100 0 100 200 300 m

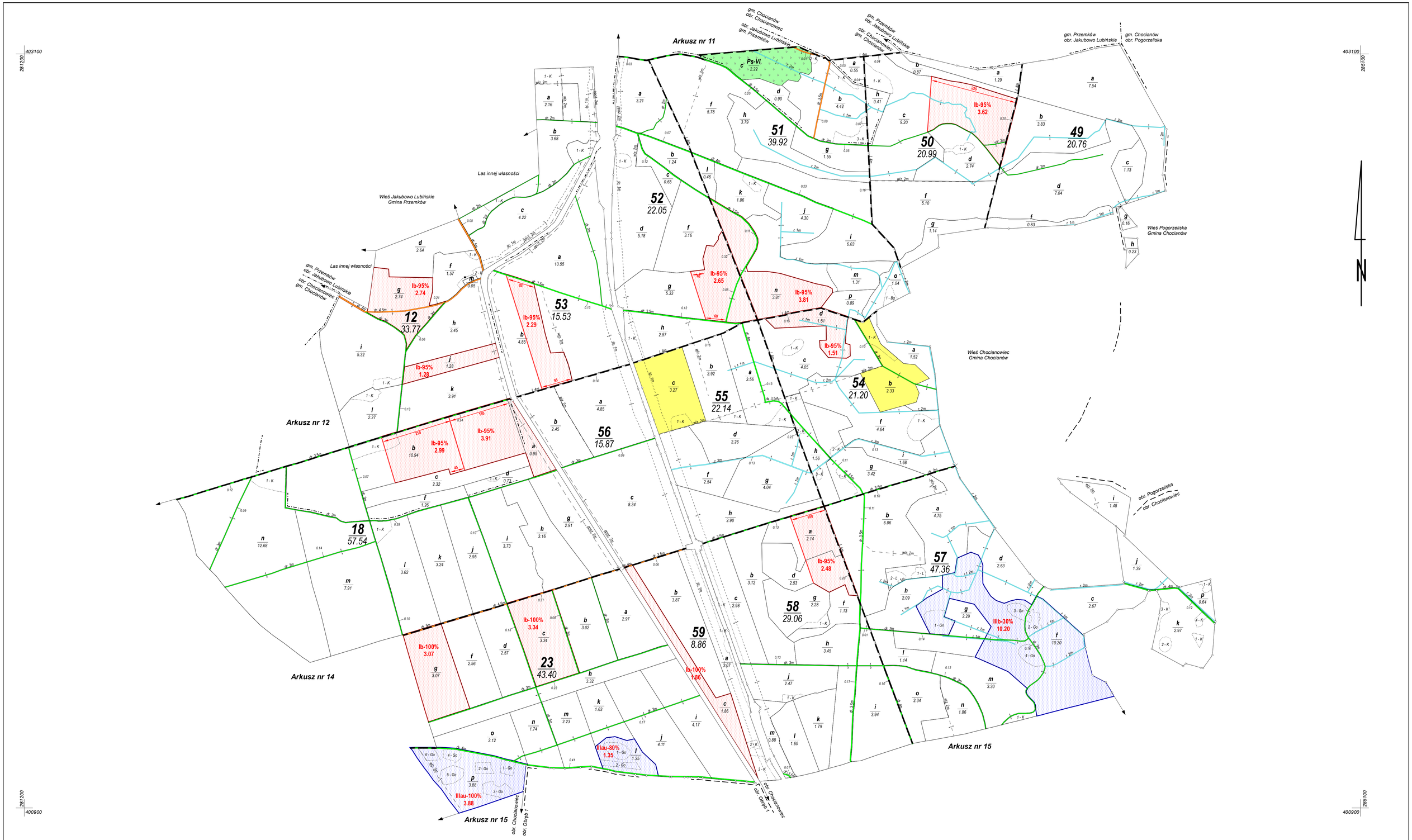

ARKUSZ

13

POWIERZCHNIA OGÓLNA:
398,45 ha (398,4600 ha)
w tym sporne: brak

współwłasność: brak

Mapę sporządzono na podstawie zaktualizowanej mapy gruntów nadleśnictwa zgodnie z IUL z 2011 r.

Stan na 01.01.2024

Układ współrzędnych „PL-1992”

MAPA GOSPODARCZA

NADLEŚNICTWA

CHOCIANÓW

OBRĘB

CHOCIANÓW

REGIONALNA DYREKCJA LASÓW PAŃSTWOWYCH WE WROCŁAWIU

Województwo: dolnośląskie
Powiat: polkowicki
Gmina: Chocianów, Przemków

Opracowanie: Biuro Urządzania Lasu i Geodezji Leśnej Oddział w Brzegu

Wykonała: Małgorzata Bartyzel
Sprawdził: Andrzej Kozak

SKALA 1:5 000

1 cm - 50 m

100 0 100 200 300 400 500 m

401800
278600
282500
399600

Arkusz nr 12
Arkusz nr 13
Arkusz nr 15
Arkusz nr 19

pow. bolesławiecki
gm. Gromadka
obr. Pasternik

obr. Chocianowiec
gm. Chocianów
pow. polkowicki

19 49.74
20 51.97
21 29.75
22 48.84
24 38.95
25 33.22
26 51.34
27 29.28
28 30.02
29 24.90

IIIau-95% 6.00
IIIau-90% 2.43
IIIau-95% 4.80
Ib-95% 3.78
IIIa-30% 4.92
Ib-95% 2.90
Ib-95% 2.82
Ib-95% 3.88
Ib-95% 3.56
IIIa-30% 5.33
IIIa-30% 5.48
Ib-95% 2.69
IVd-30% 18.17
IVd-30% 3.67
Ib-95% 3.80
Ib-95% 3.81
Ib-95% 2.94
Ib-95% 3.28
Ib-95% 3.94
Ib-95% 3.91
Ib-95% 3.04
Ib-95% 3.10

ARKUSZ

14

POWIERZCHNIA OGÓLNA:
388,01 ha (388,0300 ha)
w tym sporne: brak

współwłasność: brak

Mapę sporządzono na podstawie zaktualizowanej mapy gruntów nadleśnictwa zgodnie z IUL z 2011 r.

Stan na 01.01.2024

Układ współrzędnych „PL-1992"

MAPA GOSPODARCZA

NADLEŚNICTWA

CHOCIANÓW

OBRĘB

CHOCIANÓW

REGIONALNA DYREKCJA LASÓW PAŃSTWOWYCH WE WROCŁAWIU

Województwo: dolnośląskie
Powiat: polkowicki
Gmina: Chocianów

Opracowanie: Biuro Urządzania Lasu i Geodezji Leśnej
Oddział w Brzegu

Wykonała: Małgorzata Bartyzel
Sprawdził: Andrzej Kozak

SKALA 1:5 000

1 cm - 50 m

100 0 100 200 300 400 500 m

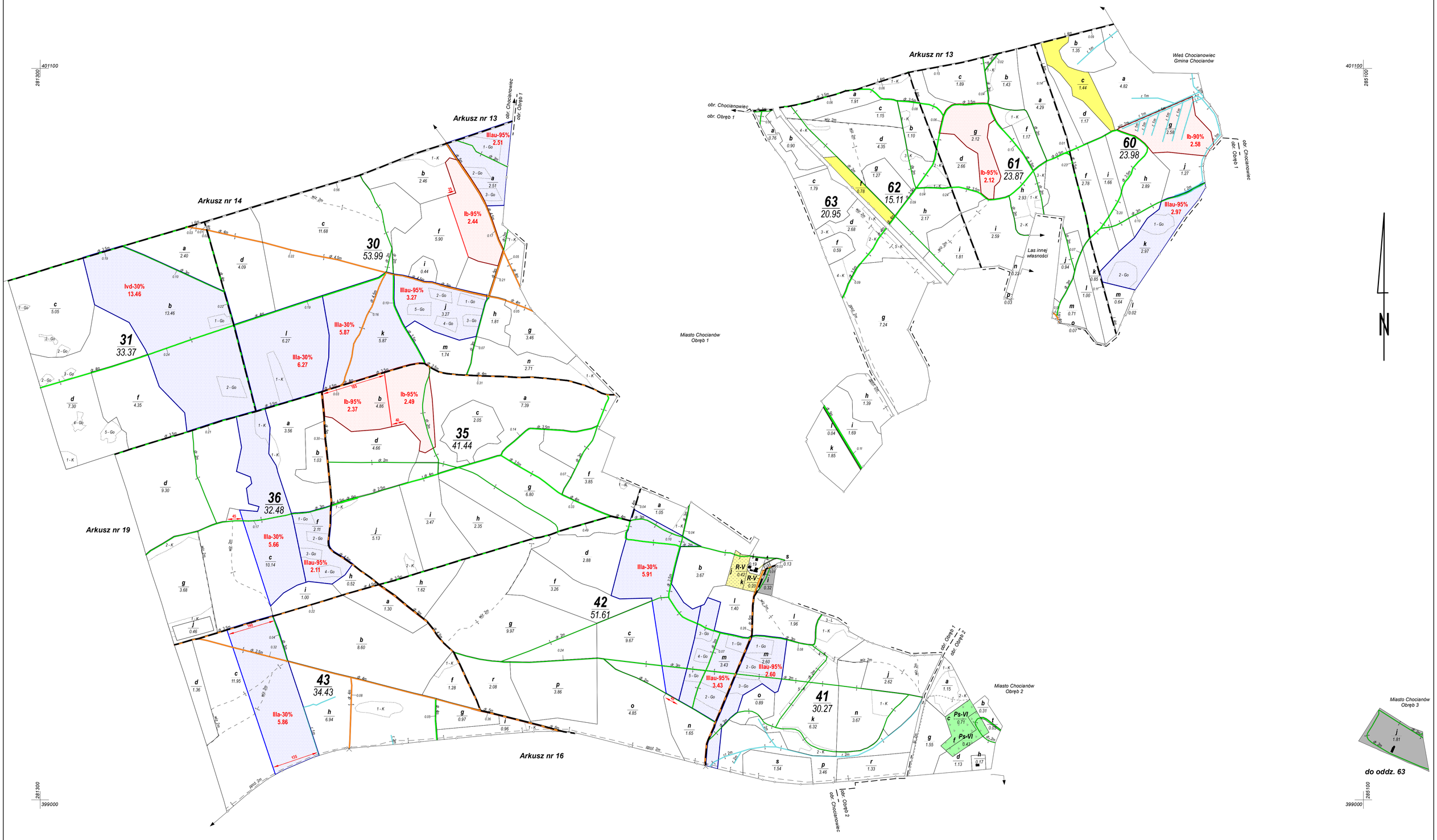

ARKUSZ

15

POWIERZCHNIA OGÓLNA:
361,50 ha (361,5190 ha)
w tym sporne: brak

współwłasność: brak

Mapę sporządzono na podstawie zaktualizowanej mapy gruntów nadleśnictwa zgodnie z IUL z 2011 r.

Stan na 01.01.2024

Układ współrzędnych „PL-1992"

MAPA GOSPODARCZA

NADLEŚNICTWA

CHOCIANÓW

OBRĘB

CHOCIANÓW

REGIONALNA DYREKCJA LASÓW PAŃSTWOWYCH WE WROCŁAWIU

Województwo: dolnośląskie
Powiat: polkowicki
Gmina: Chocianów, Chocianów Miasto

Opracowanie: Biuro Urządzania Lasu i Geodezji Leśnej
Oddział w Brzegu

Wykonała: Małgorzata Bartyzel
Sprawdził: Andrzej Kozak

SKALA 1:5 000

1 cm - 50 m

100 0 100 200 300 400 500 m

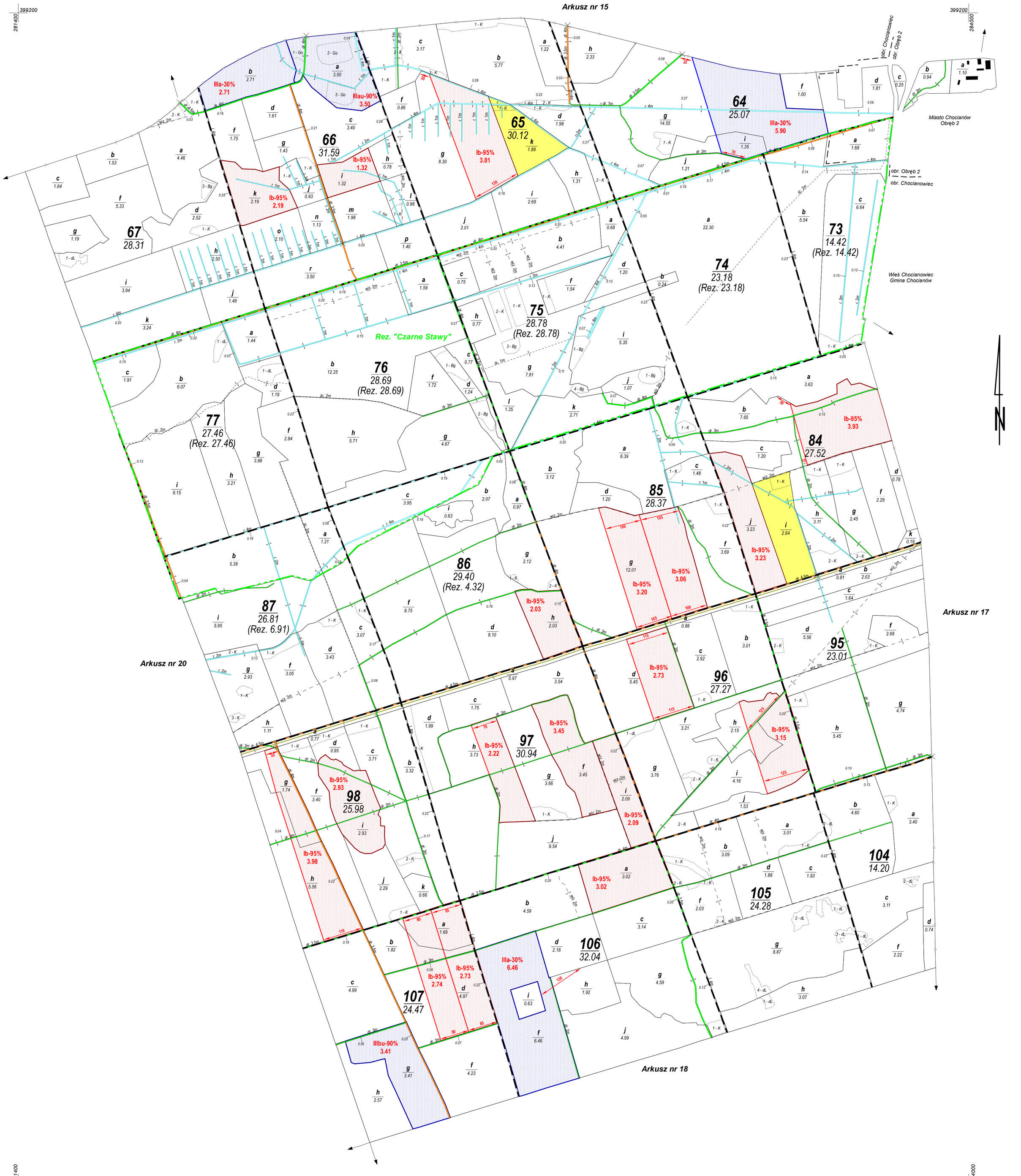

ARKUSZ

16

POWIERZCHNIA OGÓLNA:
551,91 ha
(551,9118 ha)

w tym sporne: brak
współwłasność: brak

Stan na 01.01.2024

Układ współrzędnych „PL-1992”

MAPA GOSPODARCZA

NADLEŚNICTWA

CHOCIANÓW

OBRĘB

CHOCIANÓW

REGIONALNA DYREKCJA LASÓW PAŃSTWOWYCH WE WROCŁAWIU

SKALA 1:5 000

1cm - 50m

100 0 100 200 300 400 500 m

Województwo: dolnośląskie

Powiat: polkowicki

Gmina: Chocianów, Chocianów Miasto

Opracowanie: Biuro Urządzania Lasu i Geodezji Leśnej Oddział w Brzegu

Wykonała: Małgorzata Bartyzel
Sprawdził: Andrzej Kozak

Mapę sporządzono na podstawie zaktualizowanej mapy gruntów nadleśnictwa zgodnie z IUL z 2011 r.

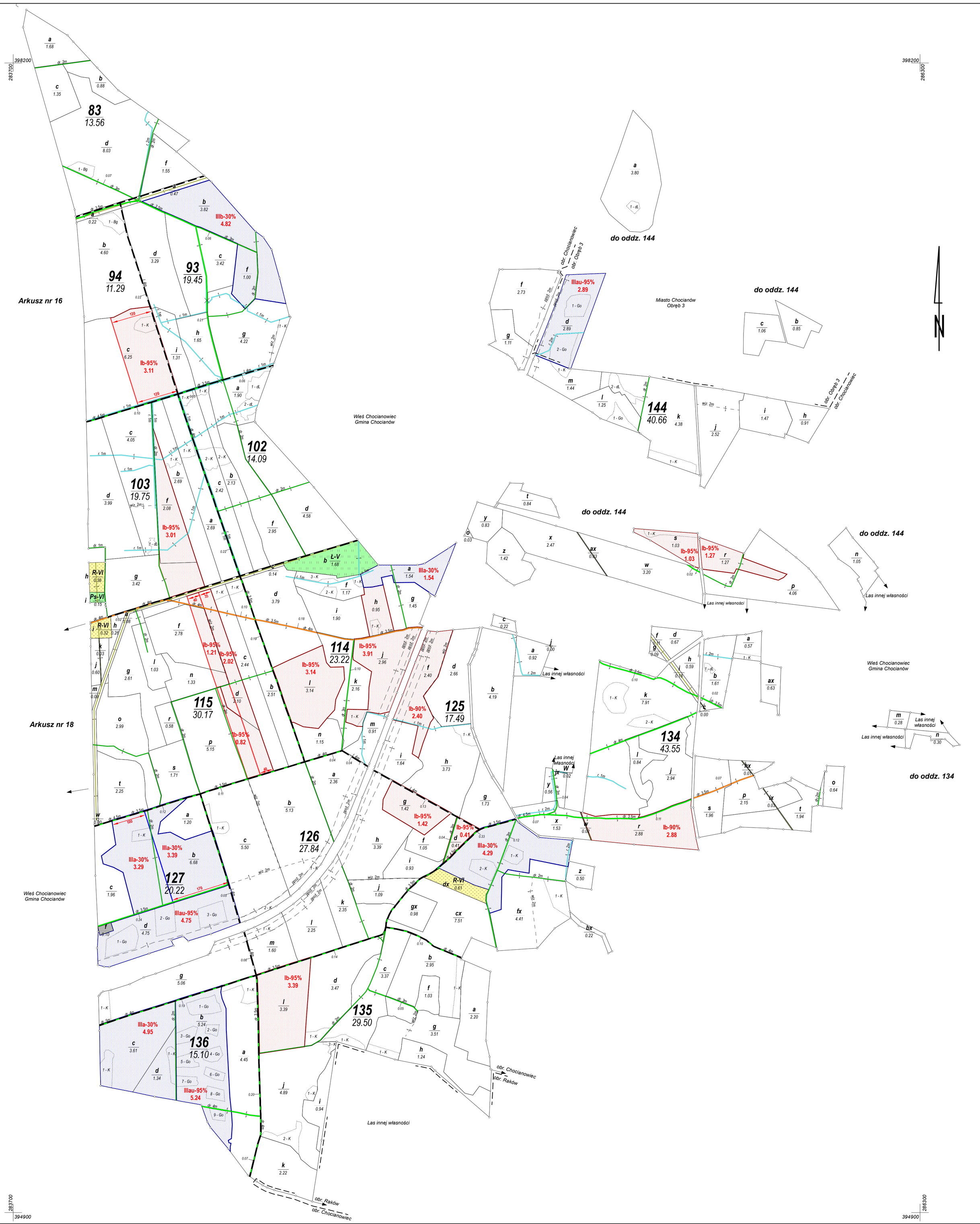

ARKUSZ

17

POWIERZCHNIA OGÓLNA:
325,89 ha
(325,8611 ha)

w tym sporne: brak
współwłasność: brak

Stan na 01.01.2024

Układ współrzędnych „PL-1992”

MAPA GOSPODARCZA

NADLEŚNICTWA

CHOCIANÓW

OBRĘB

CHOCIANÓW

REGIONALNA DYREKCJA LASÓW PAŃSTWOWYCH WE WROCŁAWIU

SKALA 1:5 000

1cm - 50m

100 0 100 200 300 400 500 m

Województwo: dolnośląskie

Powiat: polkowicki

Gmina: Chocianów, Chocianów Miasto

Opracowanie: Biuro Urządzania Lasu i Geodezji Leśnej Oddział w Brzegu

Wykonała: Małgorzata Bartyzel
Sprawdził: Andrzej Kozak

Mapę sporządzono na podstawie zaktualizowanej mapy gruntów nadleśnictwa zgodnie z IUL z 2011 r.

396800
281700
396800
284300

Arkusz nr 16

Las innej własności

Arkusz nr 22

Wieś Chocianowiec
Gmina Chocianów

pow. polkowicki
gm. Chocianów
obr. Chocianowiec

obr. Biskupin
gm. Chojnów
pow. legnicki

obr. Biskupin
obr. Rokitki

pow. polkowicki
gm. Chocianów
obr. Chocianowiec

obr. Rokitki
gm. Chojnów
pow. legnicki

Wieś Chocianowiec
Gmina Chocianów

281700
393500
284300
393500

ARKUSZ

18

POWIERZCHNIA OGÓLNA:
186,12 ha
(186,1400 ha)

w tym sporne: brak
współwłasność: brak

Stan na 01.01.2024

Układ współrzędnych „PL-1992”

MAPA GOSPODARCZA

NADLEŚNICTWA

CHOCIANÓW

OBRĘB

CHOCIANÓW

REGIONALNA DYREKCJA LASÓW PAŃSTWOWYCH WE WROCŁAWIU

SKALA 1:5 000

1cm - 50m

100 0 100 200 300 400 500 m

Województwo: dolnośląskie

Powiat: polkowicki

Gmina: Chocianów

Opracowanie: Biuro Urządzania Lasu i Geodezji Leśnej Oddział w Brzegu

Wykonała: Małgorzata Bartyzel
Sprawdził: Andrzej Kozak

Mapę sporządzono na podstawie zaktualizowanej mapy gruntów nadleśnictwa zgodnie z IUL z 2011 r.

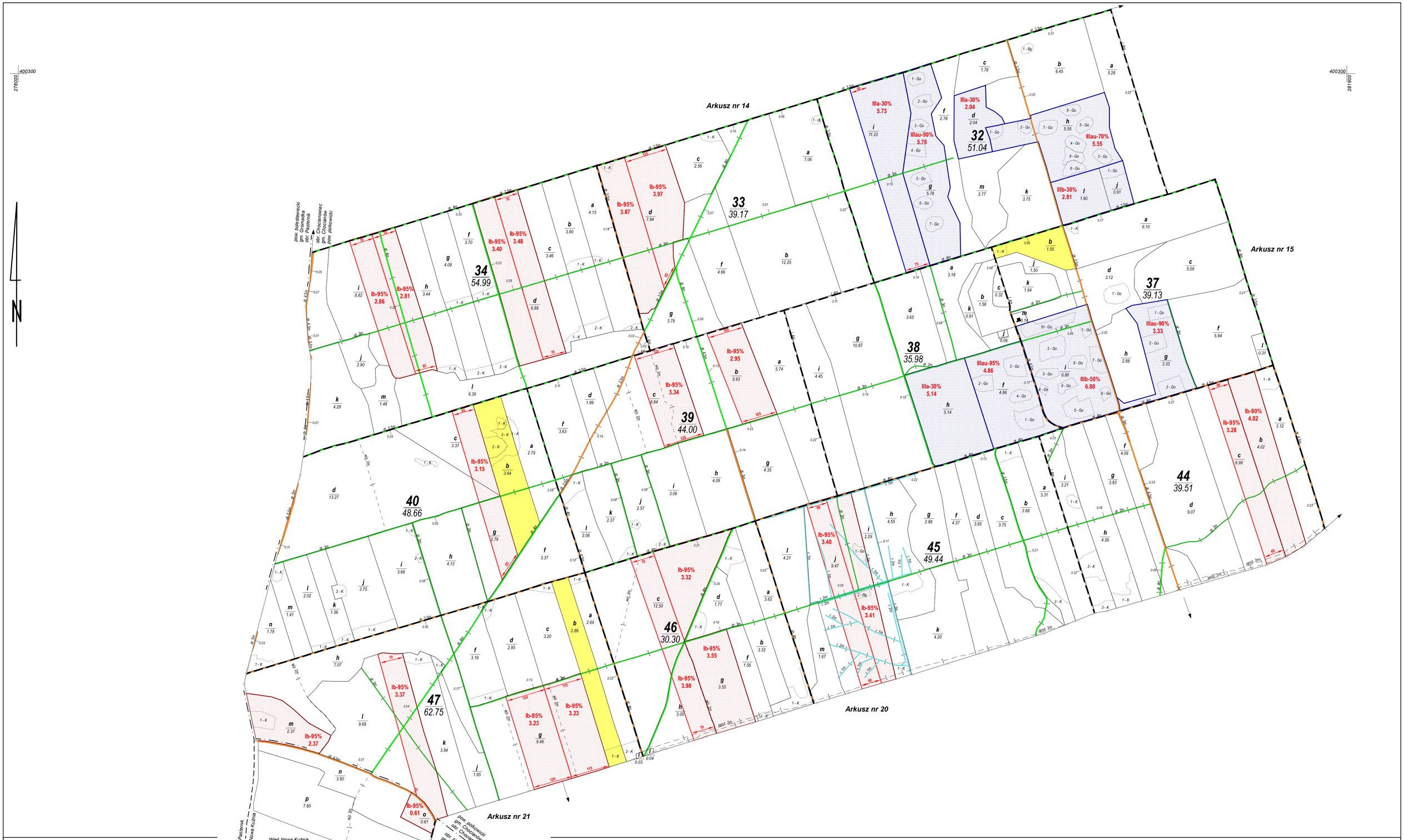

ARKUSZ

19

POWIERZCHNIA OGÓLNA:
494,97 ha (494,9600 ha)
w tym sporne: brak

współwłasność: brak

Mapę sporządzono na podstawie zaktualizowanej mapy gruntów nadleśnictwa zgodnie z IUL z 2011 r.

Stan na 01.01.2024

Układ współrzędnych „PL-1992"

MAPA GOSPODARCZA

NADLEŚNICTWA

CHOCIANÓW

OBRĘB

CHOCIANÓW

REGIONALNA DYREKCJA LASÓW PAŃSTWOWYCH WE WROCŁAWIU

Województwo: dolnośląskie
Powiat: bolesławiecki, polkowicki
Gmina: Gromadka, Chocianów

Opracowanie: Biuro Urządzania Lasu i Geodezji Leśnej
Oddział w Brzegu

Wykonała: Małgorzata Bartyzel
Sprawdził: Andrzej Kozak

SKALA 1:5 000

1 cm - 50 m

100 0 100 200 300 m

398800
279600
398800
282200

Arkusz nr 19

Arkusz nr 21

Arkusz nr 16

Arkusz nr 21

Arkusz nr 22

Wieś Nowa Kuźnia
Gmina Gromadka

Las innej własności

pow. polkowicki
gm. Chocianów
obr. Chocianowiec

obr. Nowa Kuźnia
gm. Gromadka
pow. bolesławiecki

pow. bolesławiecki
gm. Gromadka
obr. Nowa Kuźnia

obr. Chocianowiec
gm. Chocianów
pow. polkowicki

N

279600
395500
282200
395500

ARKUSZ

20

POWIERZCHNIA OGÓLNA:
534,80 ha
(534,6200 ha)

w tym sporne: brak
współwłasność: brak

Stan na 01.01.2024

Układ współrzędnych „PL-1992”

MAPA GOSPODARCZA

NADLEŚNICTWA

CHOCIANÓW

OBRĘB

CHOCIANÓW

REGIONALNA DYREKCJA LASÓW PAŃSTWOWYCH WE WROCŁAWIU

SKALA 1:5 000

1cm - 50m

100 0 100 200 300 400 500 m

Województwo: dolnośląskie

Powiat: bolesławiecki, polkowicki

Gmina: Chocianów, Gromadka

Opracowanie: Biuro Urządzania Lasu i Geodezji Leśnej Oddział w Brzegu

Wykonała: Małgorzata Bartyzel
Sprawdził: Andrzej Kozak

Mapę sporządzono na podstawie zaktualizowanej mapy gruntów nadleśnictwa zgodnie z IUL z 2011 r.

398100
278000

398100
280600

Arkusz nr 19

pow. polkowicki
gm. Chocianów
obr. Chocianowiec
obr. Nowa Kuźnia
gm. Gromadka
pow. bolesławiecki

Wieś Nowa Kuźnia
Gmina Gromadka

Enklawa

72
58.15

Arkusz nr 20

82
23.50

do oddz. 72

do oddz. 113

Las innej własności

Wieś Nowa Kuźnia
Gmina Gromadka

92
39.32

pow. bolesławiecki
gm. Gromadka
obr. Nowa Kuźnia
obr. Chocianowiec
gm. Chocianów
pow. polkowicki

Wieś Nowa Kuźnia
Gmina Gromadka

do oddz. 113

do oddz. 113

Enklawa

Enklawa

113
30.66

112
33.75

Arkusz nr 20

pow. bolesławiecki
gm. Gromadka
obr. Nowa Kuźnia
obr. Chocianowiec
gm. Chocianów
pow. polkowicki

124
26.66

122
18.09

Arkusz nr 22

123
32.68

Wieś Nowa Kuźnia
Gmina Gromadka

do oddz. 124

pow. polkowicki
gm. Chocianów
obr. Chocianowiec
obr. Biskupin
gm. Chojnów
pow. legnicki

pow. bolesławiecki
gm. Gromadka
obr. Nowa Kuźnia
obr. Biskupin
gm. Chojnów
pow. legnicki

ARKUSZ

21

POWIERZCHNIA OGÓLNA:
262,81 ha
(262,7826 ha)

w tym sporne: brak
współwłasność: brak

Stan na 01.01.2024

Układ współrzędnych „PL-1992”

278000
394200

MAPA GOSPODARCZA

NADLEŚNICTWA

CHOCIANÓW

OBRĘB

CHOCIANÓW

REGIONALNA DYREKCJA LASÓW PAŃSTWOWYCH WE WROCŁAWIU

SKALA 1:5 000

1cm - 50m

100 0 100 200 300 400 500 m

Województwo: dolnośląskie

Powiat: bolesławiecki, polkowicki

Gmina: Gromadka, Chocianów

Opracowanie: Biuro Urządzania Lasu i Geodezji Leśnej Oddział w Brzegu

Wykonała: Małgorzata Bartyzel
Sprawdził: Andrzej Kozak

Mapę sporządzono na podstawie zaktualizowanej mapy gruntów nadleśnictwa zgodnie z IUL z 2011 r.

280600
394200

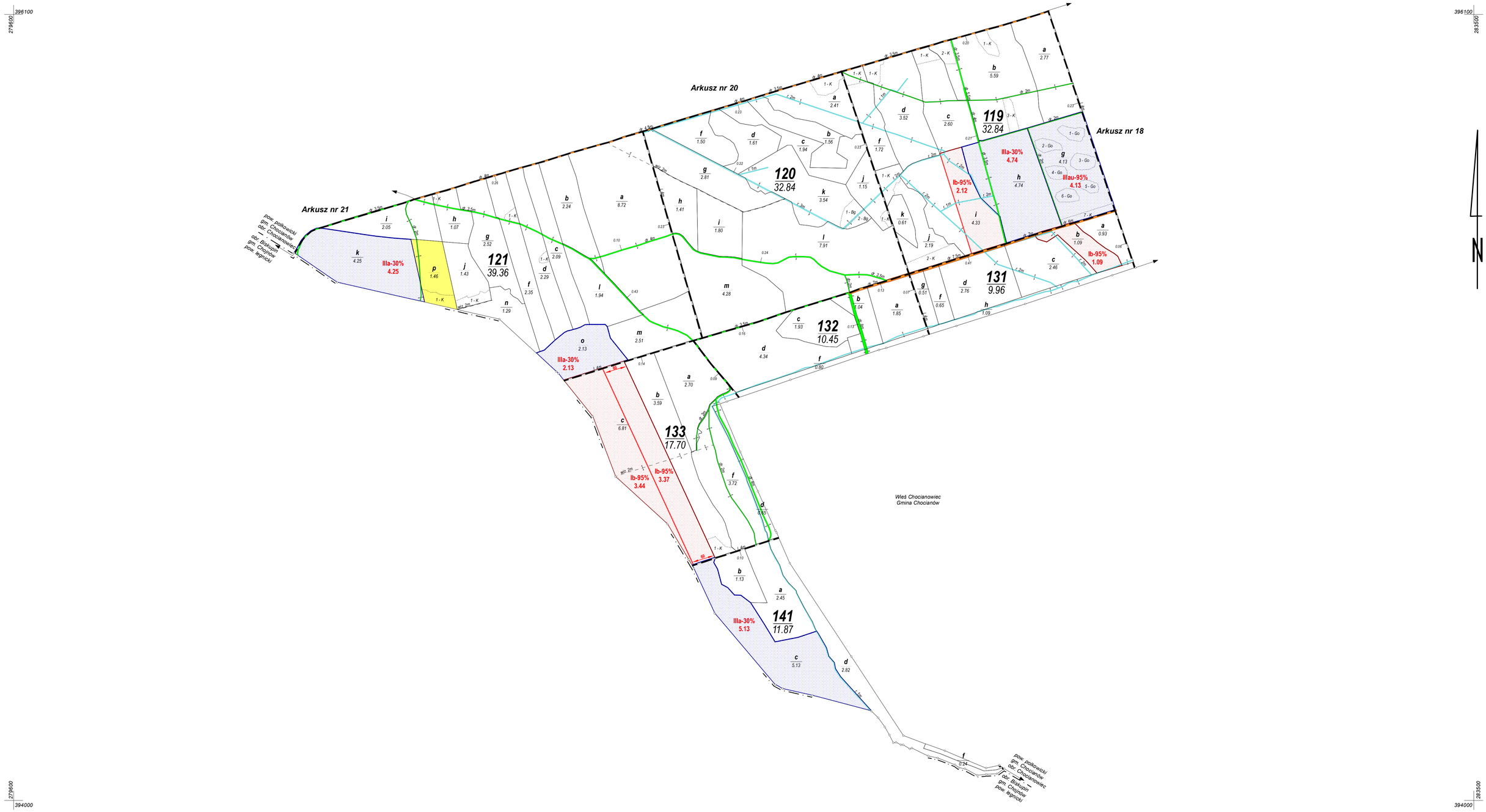

ARKUSZ

22

POWIERZCHNIA OGÓLNA:
155,02 ha (154,9700 ha)
w tym sporne: brak

współwłasność: brak

Mapę sporządzono na podstawie zaktualizowanej mapy gruntów nadleśnictwa zgodnie z IUL z 2011 r.

Stan na 01.01.2024

Układ współrzędnych „PL-1992"

MAPA GOSPODARCZA

NADLEŚNICTWA

CHOCIANÓW

OBRĘB

CHOCIANÓW

REGIONALNA DYREKCJA LASÓW PAŃSTWOWYCH WE WROCŁAWIU

Województwo: dolnośląskie
Powiat: polkowicki
Gmina: Polkowice

Opracowanie: Biuro Urządzania Lasu i Geodezji Leśnej Oddział w Brzegu

Wykonała: Małgorzata Bartyzel
Sprawdził: Andrzej Kozak

SKALA 1:5 000

1 cm - 50 m

100 0 100 200 300 400 500 m

400300
289900

Arkusz nr 5

odc. Trzmielów
odc. Chocianowiec

279 35.39
280 23.48
281 34.24
282 22.95
283 29.06
284 35.51
290 25.99
291 22.65
292 18.13
293 16.67
294 22.46
295 26.88
302 20.19
303 17.58
304 23.13
305 21.37
306 21.05
307 25.18
308 34.37
301 23.56

Ib-95% 2.49
Ib-95% 3.73
Ib-95% 1.34
Ib-95% 2.90
Ib-95% 3.26
Ib-95% 3.16
Ib-95% 3.99
Ib-95% 2.67
Ib-95% 1.86
Ib-95% 3.50
Ib-95% 3.93
Ib-95% 2.29
Ib-95% 2.83
Ib-95% 3.08
Ib-95% 3.95
Ib-95% 1.70
IIIa-40% 1.06
IIIa-40% 1.33
IIIau-95% 4.37
IIIa-40% 2.23
IIIa-40% 3.20
IIIa-30% 1.92
R-VI 0.38
R-V 0.63
R-VI 0.34
Br-R 0.18
Br-R 0.19
R-V 0.48
Ps-V 0.54
Ps-V 0.31
R-V 1.18

do oddz. 279

Wieś Trzmielów
Gmina Chocianów

Arkusz nr 24

Arkusz nr 25

400300
292700

N

ARKUSZ

23

POWIERZCHNIA OGÓLNA:
499,84 ha (499,8375 ha)
w tym sporne: brak

współwłasność: brak

289900
397600

Mapę sporządzono na podstawie zaktualizowanej mapy gruntów nadleśnictwa zgodnie z IUL z 2011 r.

Stan na 01.01.2024

Układ współrzędnych „PL-1992”

MAPA GOSPODARCZA

NADLEŚNICTWA

CHOCIANÓW

OBRĘB

CHOCIANÓW

REGIONALNA DYREKCJA LASÓW PAŃSTWOWYCH WE WROCŁAWIU

Województwo: dolnośląskie
Powiat: polkowicki
Gmina: Chocianów

Opracowanie: Biuro Urządzania Lasu i Geodezji Leśnej Oddział w Brzegu

Wykonała: Małgorzata Bartyzel
Sprawdził: Andrzej Kozak

SKALA 1:5 000

1 cm - 50 m

100 0 100 200 300 m

292700
397600

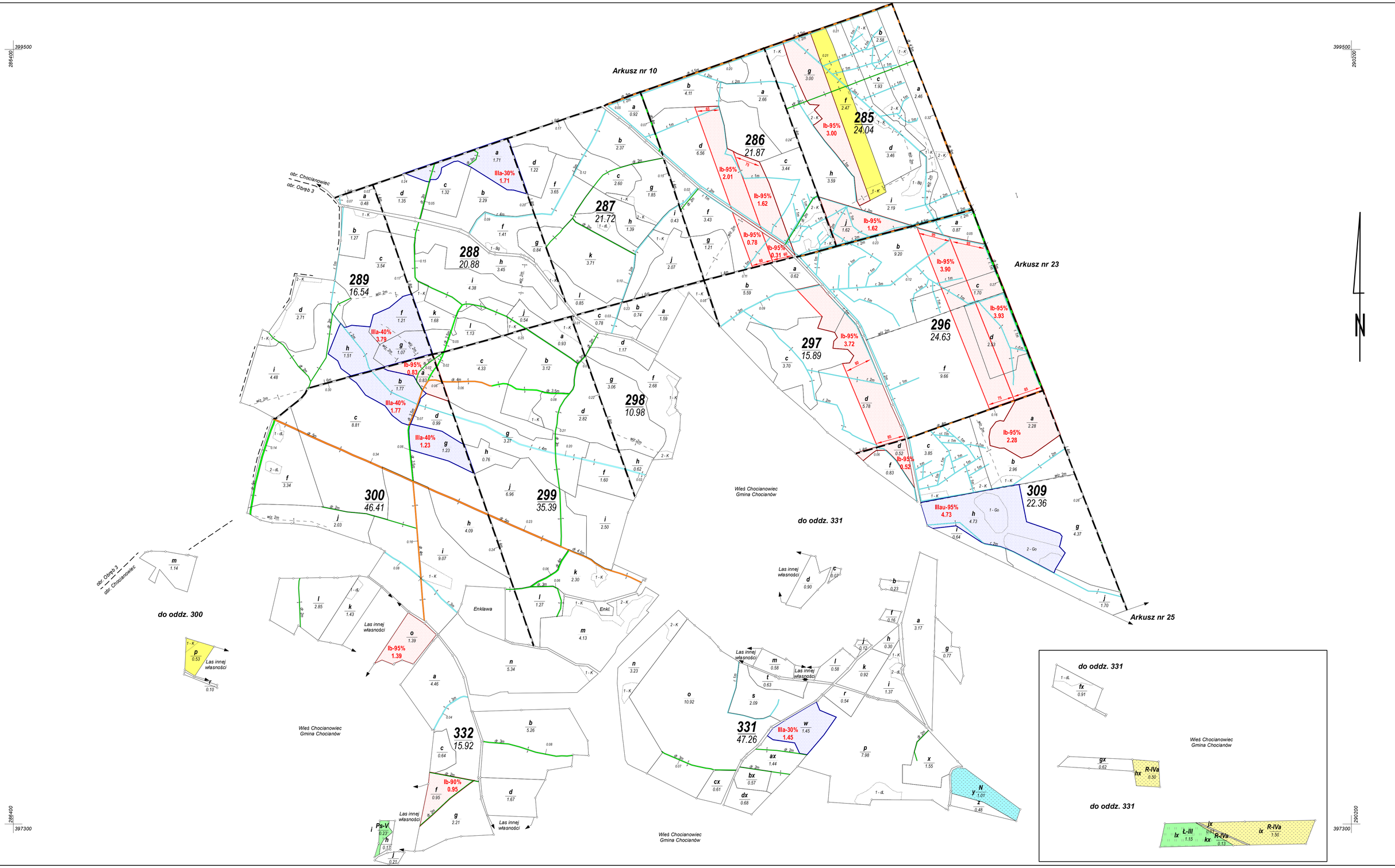

ARKUSZ

24

POWIERZCHNIA OGÓLNA:
323,89 ha (323,8329 ha)
w tym sporne: brak

współwłasność: brak

Mapę sporządzono na podstawie zaktualizowanej mapy gruntów nadleśnictwa zgodnie z IUL z 2011 r.

Stan na 01.01.2024

Układ współrzędnych „PL-1992"

MAPA GOSPODARCZA

NADLEŚNICTWA

CHOCIANÓW

OBRĘB

CHOCIANÓW

REGIONALNA DYREKCJA LASÓW PAŃSTWOWYCH WE WROCŁAWIU

Województwo: dolnośląskie
Powiat: polkowicki
Gmina: Chocianów

Opracowanie: Biuro Urządzania Lasu i Geodezji Leśnej Oddział w Brzegu

Wykonała: Małgorzata Bartyzel
Sprawdził: Andrzej Kozak

SKALA 1:5 000

1 cm - 50 m

100 0 100 200 300 400 500 m

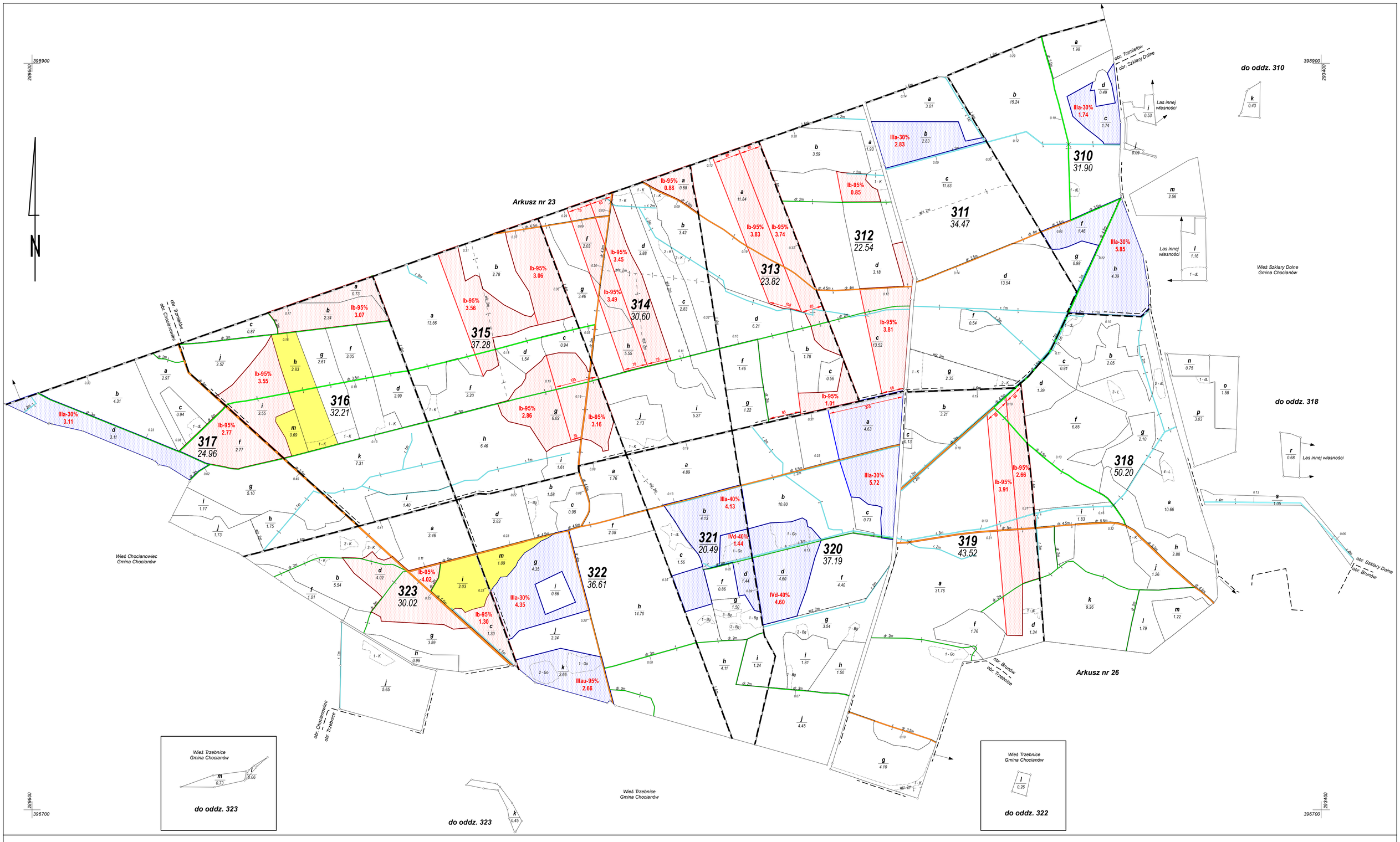

ARKUSZ

25

POWIERZCHNIA OGÓLNA:
455,81 ha (455,7914 ha)
w tym sporne: brak

współwłasność: brak

Mapę sporządzono na podstawie zaktualizowanej mapy gruntów nadleśnictwa zgodnie z IUL z 2011 r.

Stan na 01.01.2024

Układ współrzędnych „PL-1992”

MAPA GOSPODARCZA

NADLEŚNICTWA

CHOCIANÓW

OBRĘB

CHOCIANÓW

REGIONALNA DYREKCJA LASÓW PAŃSTWOWYCH WE WROCŁAWIU

Województwo: dolnośląskie
Powiat: polkowicki
Gmina: Chocianów

Opracowanie: Biuro Urządzania Lasu i Geodezji Leśnej Oddział w Brzegu

Wykonała: Małgorzata Bartyzel
Sprawdził: Andrzej Kozak

SKALA 1:5 000

1 cm - 50 m

100 0 100 200 300 400 500 m

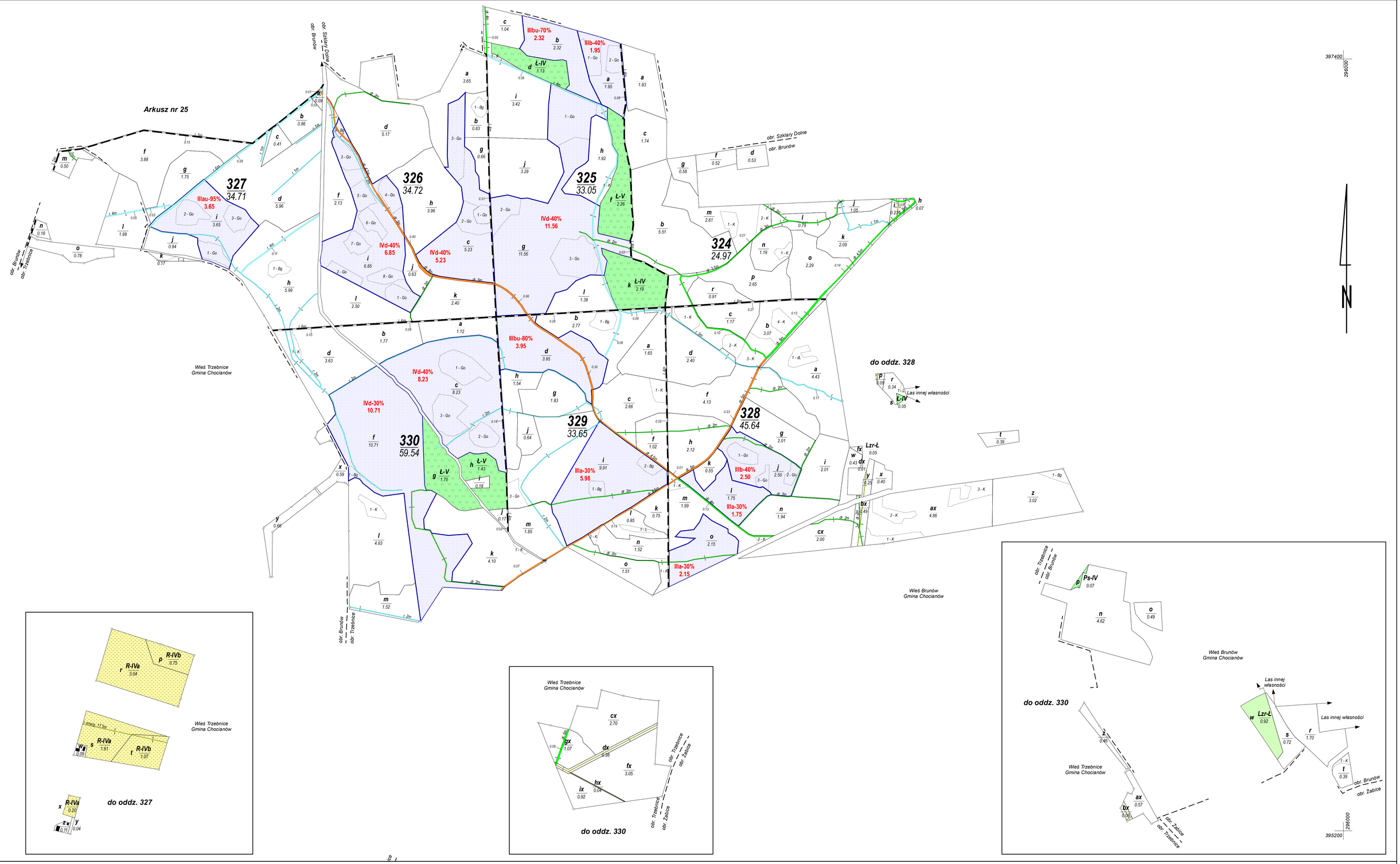

ARKUSZ

26

POWIERZCHNIA OGÓLNA:
266,28 ha (266,2760 ha)
w tym sporne: brak

współwłasność: brak

Mapę sporządzono na podstawie zaktualizowanej mapy gruntów nadleśnictwa zgodnie z IUL z 2011 r.

Stan na 01.01.2024

Układ współrzędnych „PL-1992"

MAPA GOSPODARCZA

NADLEŚNICTWA

CHOCIANÓW

OBRĘB

CHOCIANÓW

REGIONALNA DYREKCJA LASÓW PAŃSTWOWYCH WE WROCŁAWIU

Województwo: dolnośląskie
Powiat: polkowicki
Gmina: Chocianów

Opracowanie: Biuro Urządzania Lasu i Geodezji Leśnej Oddział w Brzegu

Wykonała: Małgorzata Bartyzel
Sprawdził: Andrzej Kozak

SKALA 1:5 000

1 cm - 50 m

100 0 100 200 300 400 500 m

PODZIAŁ NA ARKUSZE MAP GOSPODARCZYCH

NADLEŚNICTWO

CHOCIANÓW

OBRĘB WIERZBOWA

REGIONALNA DYREKCJA LASÓW PAŃSTWOWYCH WE WROCŁAWIU

STAN NA 01.01.2024

POWIERZCHNIA OGÓLNA 11762,40 ha (11762,1458 ha)

współwłasność: 0,5583 ha

N

LEŚNICTWO 7 - WIERZBOWA

LEŚNICTWO 8 - OLSZNA

LEŚNICTWO 9 - KRZYŻOWA

LEŚNICTWO 10 - BORÓWKI

LEŚNICTWO 11 - TRZEBIEŃ

LEŚNICTWO 12 - PASTERNIK

Wykaz znaków mapy gospodarczej

PUNKTY INNE
- Granicznik
- Budynek
- Przepust
- Kasownik

LINIE PODZIAŁU
- Linie podziału powierzchniowego istniejące
- Linie podziału powierzchniowego projektowane
- Granice obrębów ewidencyjnych
- Granice gminy
- Granice powiatu
- Granice województwa
- Granice lasów innej własności
- Granice współwłasności lub gruntów spornych

LINIE
- Drogi leśne utwardzone
- Drogi leśne gruntowe
- Linie oddziałowe
- Pasy przeciwpożarowe
- Ścieżki
- Wizury
- Szlak zrywkowy
- Linie energetyczne
- Wał ochronny
- Cieki
- Warstwice

RĘBNIE
- Rębnie zupełne
- Rębnie złożone

Grunty leśne niezalesione do odnowienia

Powierzchnie niestanowiące wyłączeń

Opisy pow. nie podlegających wyłączeniu:
Bg - bagno
K - kępa
L - łuka
dL - dolesiona łuka
dP - dolesione przerzedzenie
Gn -gniazdo
Go - odnowione gniazdo
Gocz - częściowo odnowione gniazdo
Pł - poletko łowieckie
Rm - remiza

- Granica nadleśnictwa
- Granice obrębów
- Granice leśnictw

13 Numer arkusza mapy gosp.

6 Numer leśnictwa

GRUNTY NIELEŚNE
- Sady
- Role
- Łąki
- Pastwiska
- Bagna
- Zabudowania
- Wody
- Plantacje
- Szkółki
- Kopalnie
- Place
- Nieużytki

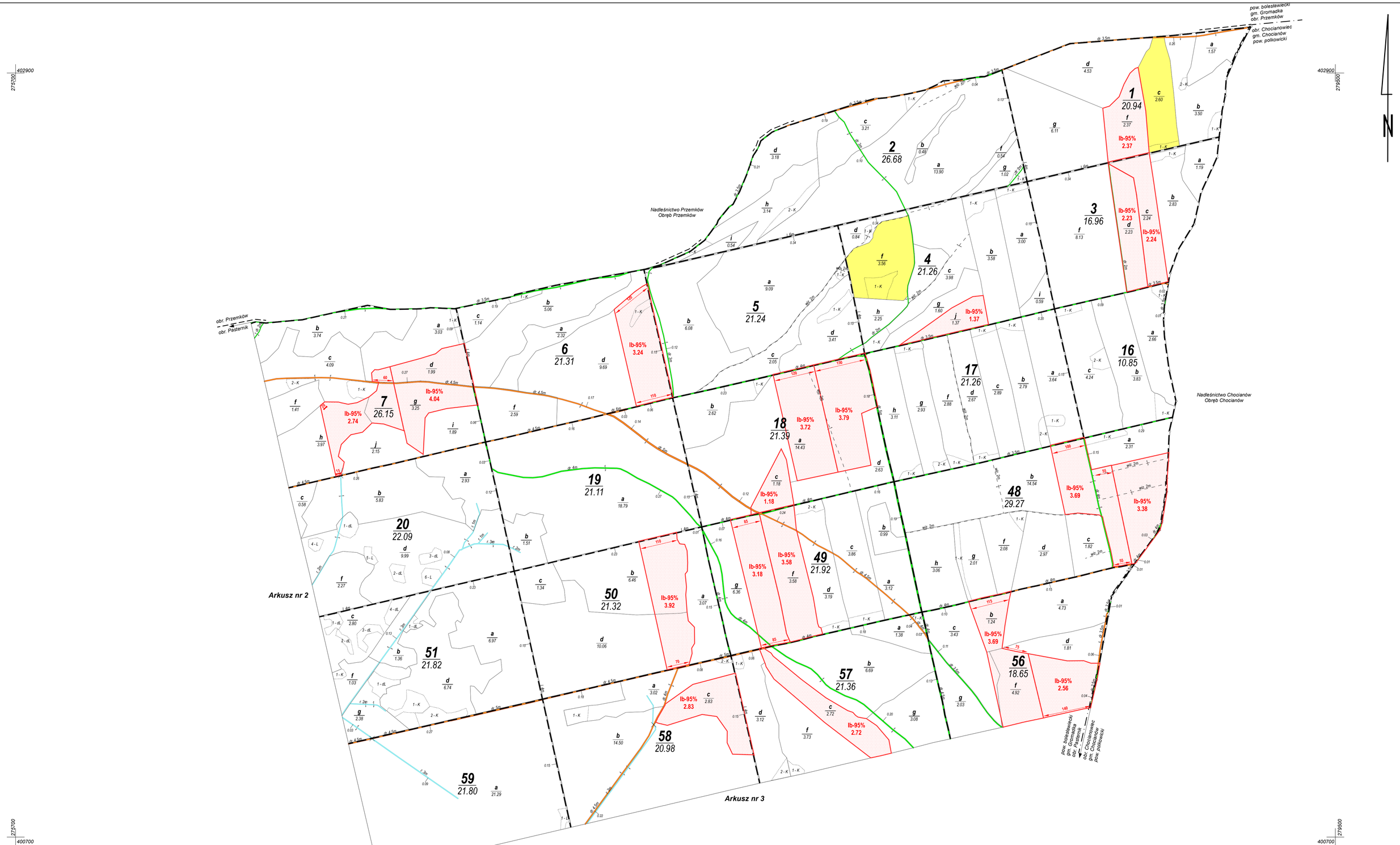

ARKUSZ

1

POWIERZCHNIA OGÓLNA:
428,35 ha (428,3800 ha)
w tym sporne: brak

współwłasność: brak

Mapę sporządzono na podstawie zaktualizowanej mapy gruntów nadleśnictwa zgodnie z IUL z 2011 r.

Stan na 01.01.2024

Układ współrzędnych „PL-1992"

MAPA GOSPODARCZA

NADLEŚNICTWA

CHOCIANÓW

OBRĘB

WIERZBOWA

REGIONALNA DYREKCJA LASÓW PAŃSTWOWYCH WE WROCŁAWIU

Województwo: dolnośląskie
Powiat: bolesławiecki
Gmina: Gromadka

Opracowanie: Biuro Urządzania Lasu i Geodezji Leśnej
Oddział w Brzegu

Wykonała: Zofia Stencel
Sprawdził: Andrzej Kozak

SKALA 1:5 000

1 cm - 50 m

100 0 100 200 300 400 500 m

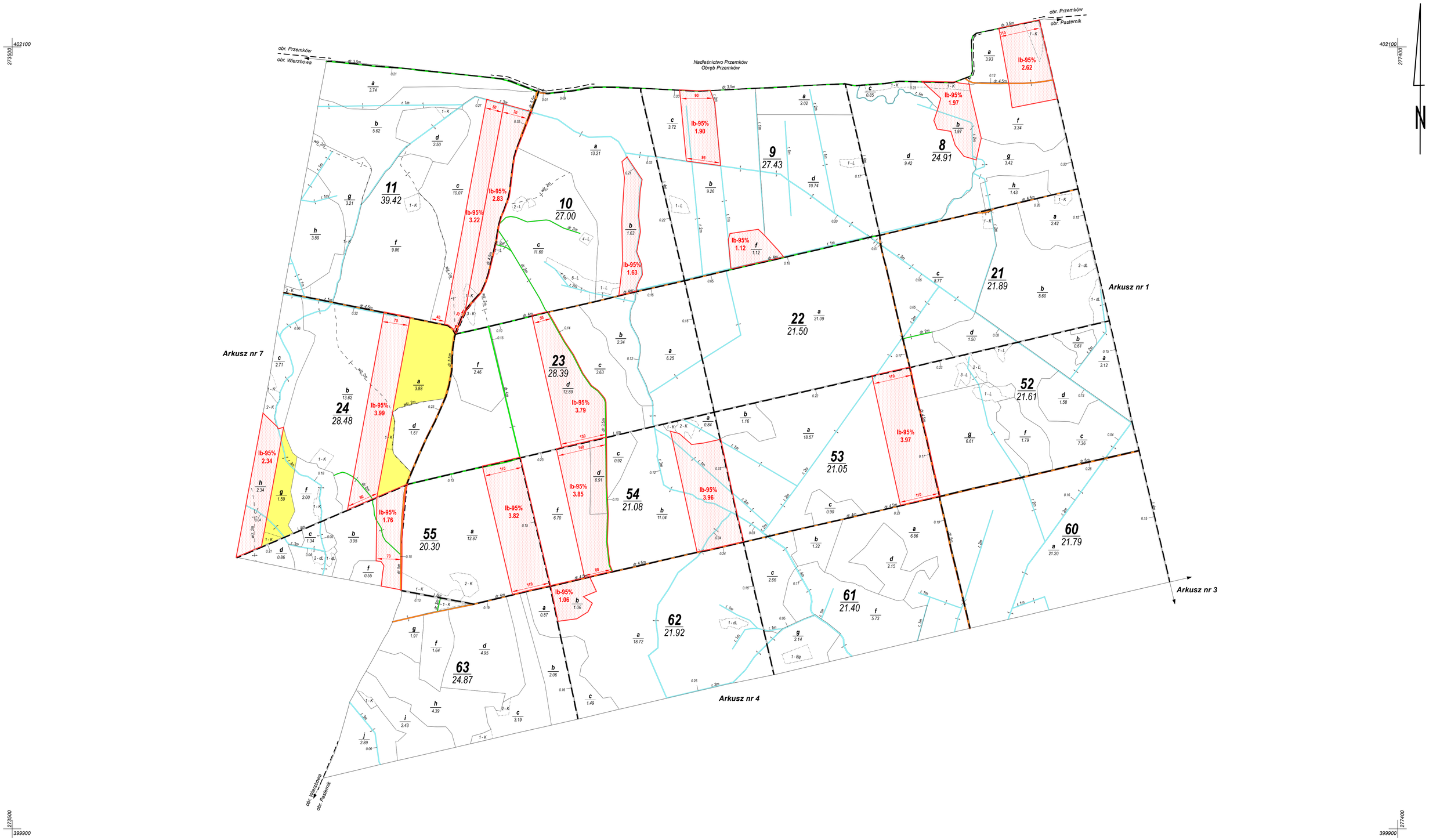

ARKUSZ

2

POWIERZCHNIA OGÓLNA:
393,04 ha (393,0300 ha)
w tym sporne: brak

współwłasność: brak

Mapę sporządzono na podstawie zaktualizowanej mapy gruntów nadleśnictwa zgodnie z IUL z 2011 r.

Stan na 01.01.2024

Układ współrzędnych „PL-1992”

MAPA GOSPODARCZA

NADLEŚNICTWA

CHOCIANÓW

OBRĘB

WIERZBOWA

REGIONALNA DYREKCJA LASÓW PAŃSTWOWYCH WE WROCŁAWIU

Województwo: dolnośląskie
Powiat: bolesławiecki
Gmina: Gromadka

Opracowanie: Biuro Urządzania Lasu i Geodezji Leśnej Oddział w Brzegu

Wykonała: Zofia Stencel
Sprawdził: Andrzej Kozak

SKALA 1:5 000

1 cm - 50 m

100 0 100 200 300 400 500 m

401100
275800

401100
279600

N

Arkusz nr 1

Arkusz nr 2

Arkusz nr 4

Arkusz nr 5

pow. bolesławiecki
gm. Gromadka
obr. Pasternik

pow. bolesławiecki
gm. Chocianów
obr. Chocianowiec

pow. polkowicki
gm. Chocianów
obr. Chocianowiec

Nadleśnictwo Chocianów
Obręb Chocianów

Wieś Pasternik
Gmina Gromadka

88 12.22
89 21.83
90 21.03
91 21.15
96 31.02
97 21.46
98 22.37
128 30.04
129 21.32
130 21.37
135 27.82
136 21.20
137 17.29
138 15.64

IVd-20% 8.11
Ib-95% 3.39
Ib-95% 2.84
IVd-20% 8.62
Ib-95% 4.30
Ib-95% 3.89
Ib-95% 2.98
Ib-95% 3.55

275800
398900

279600
398900

ARKUSZ 3

POWIERZCHNIA OGÓLNA:
305,76 ha (305,7700 ha)
w tym sporne: brak

współwłasność: brak

Mapę sporządzono na podstawie zaktualizowanej mapy gruntów nadleśnictwa zgodnie z IUL z 2011 r.

Stan na 01.01.2024

Układ współrzędnych „PL-1992”

MAPA GOSPODARCZA

NADLEŚNICTWA

CHOCIANÓW

OBRĘB

WIERZBOWA

REGIONALNA DYREKCJA LASÓW PAŃSTWOWYCH WE WROCŁAWIU

Województwo: dolnośląskie
Powiat: bolesławiecki
Gmina: Gromadka

Opracowanie: Biuro Urządzania Lasu i Geodezji Leśnej
Oddział w Brzegu

Wykonała: Zofia Stencel
Sprawdził: Andrzej Kozak

SKALA 1:5 000

1 cm - 50 m

100 0 100 200 300 400 500 m

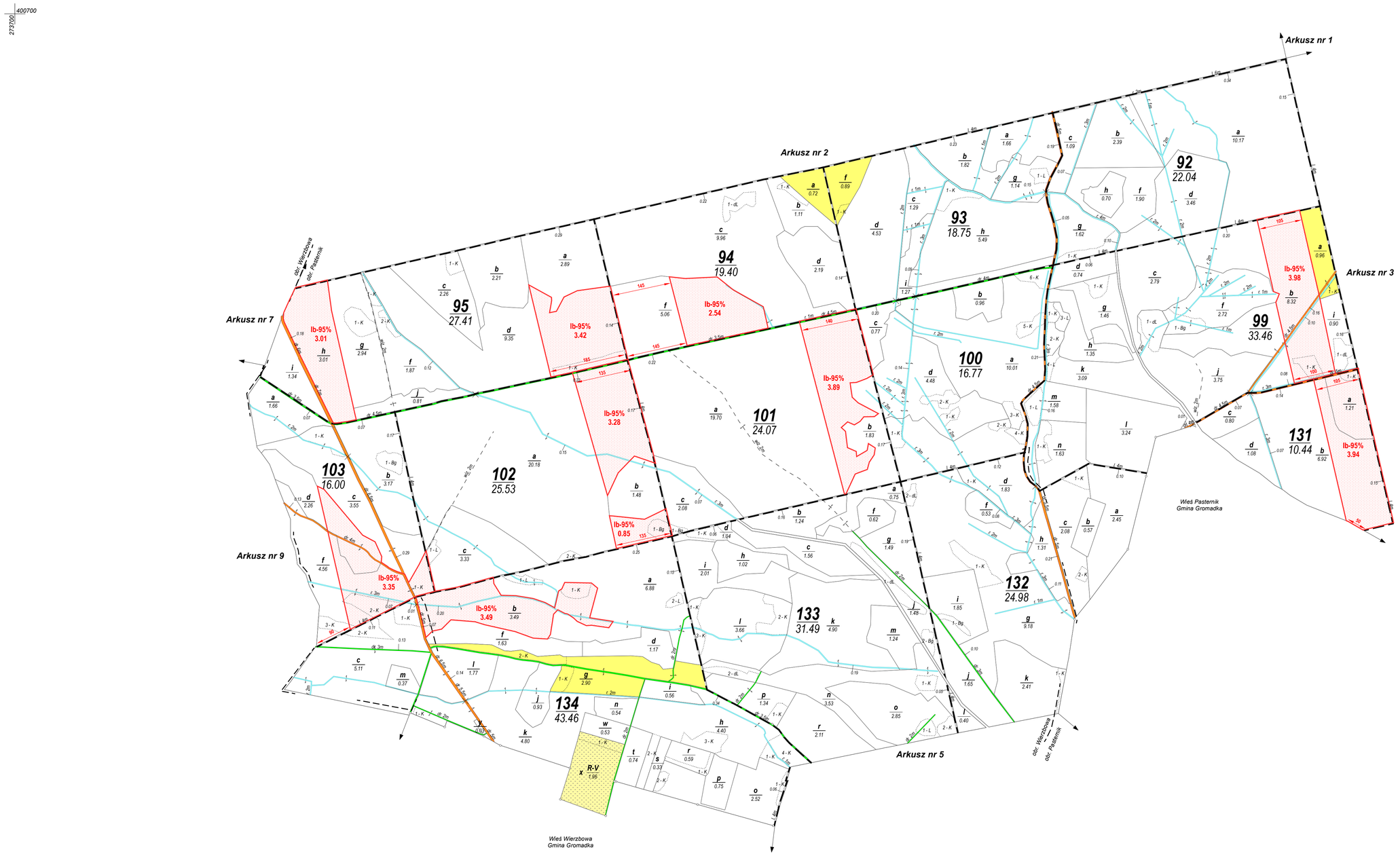

ARKUSZ

4

POWIERZCHNIA OGÓLNA:
313,80 ha (313,8400 ha)
w tym sporne: brak

współwłasność: brak

Mapę sporządzono na podstawie zaktualizowanej mapy gruntów nadleśnictwa zgodnie z IUL z 2011 r.

Stan na 01.01.2024

Układ współrzędnych „PL-1992”

MAPA GOSPODARCZA

NADLEŚNICTWA

CHOCIANÓW

OBRĘB

WIERZBOWA

REGIONALNA DYREKCJA LASÓW PAŃSTWOWYCH WE WROCŁAWIU

Województwo: dolnośląskie
Powiat: bolesławiecki
Gmina: Gromadka

Opracowanie: Biuro Urządzania Lasu i Geodezji Leśnej Oddział w Brzegu

Wykonała: Zofia Stencel
Sprawdził: Andrzej Kozak

SKALA 1:5 000

1 cm - 50 m

100 0 100 200 300 400 500 m

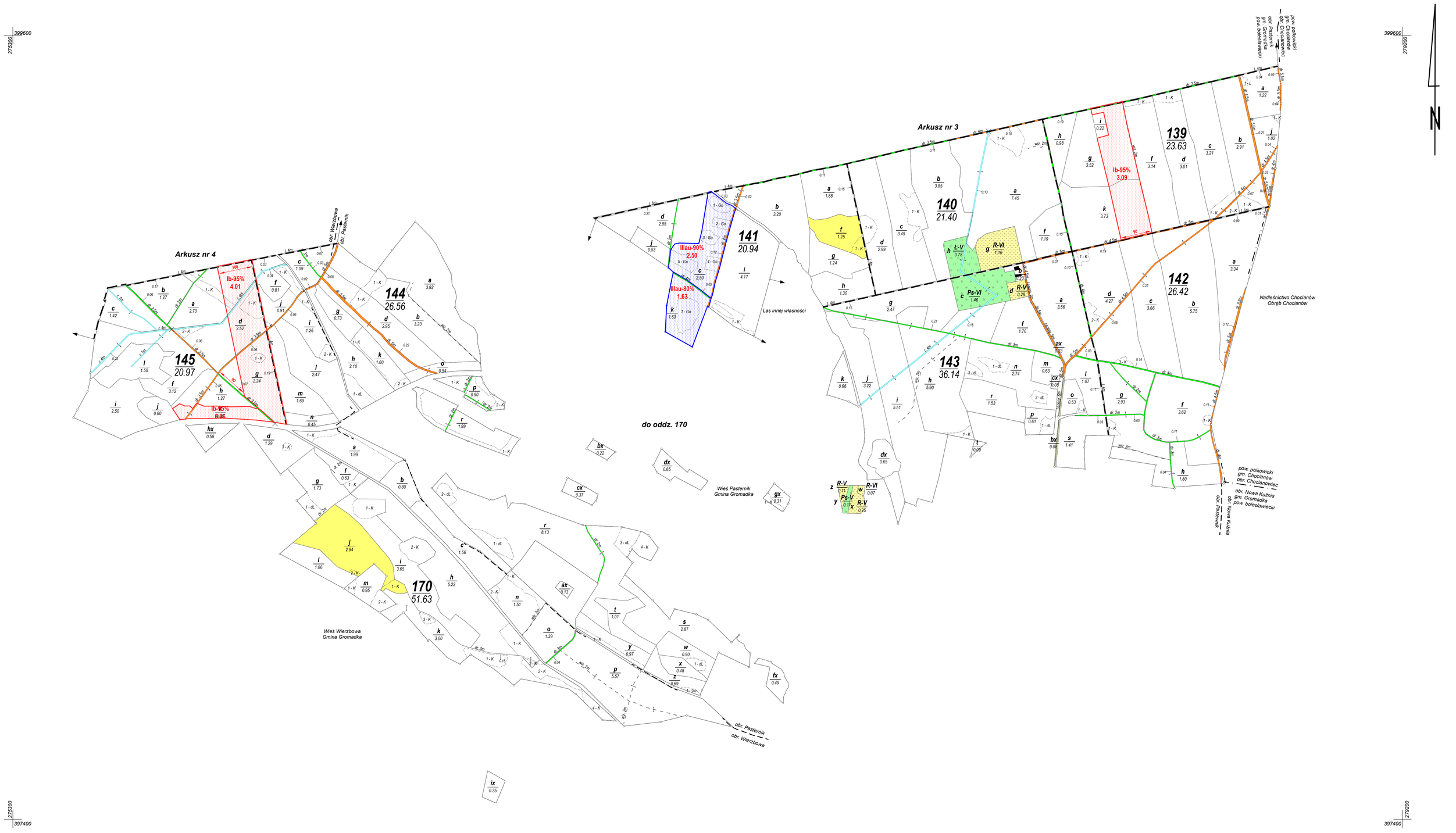

ARKUSZ

5

POWIERZCHNIA OGÓLNA:
227,69 ha (227,6804 ha)
w tym sporne: brak

współwłasność: brak

Mapę sporządzono na podstawie zaktualizowanej mapy gruntów nadleśnictwa zgodnie z IUL z 2011 r.

Stan na 01.01.2024

Układ współrzędnych „PL-1992"

MAPA GOSPODARCZA

NADLEŚNICTWA

CHOCIANÓW

OBRĘB

WIERZBOWA

REGIONALNA DYREKCJA LASÓW PAŃSTWOWYCH WE WROCŁAWIU

Województwo: dolnośląskie
Powiat: bolesławiecki
Gmina: Gromadka

Opracowanie: Biuro Urządzania Lasu i Geodezji Leśnej Oddział w Brzegu

Wykonała: Zofia Stencel
Sprawdził: Andrzej Kozak

SKALA 1:5 000

1 cm - 50 m

100 0 100 200 300 400 500 m

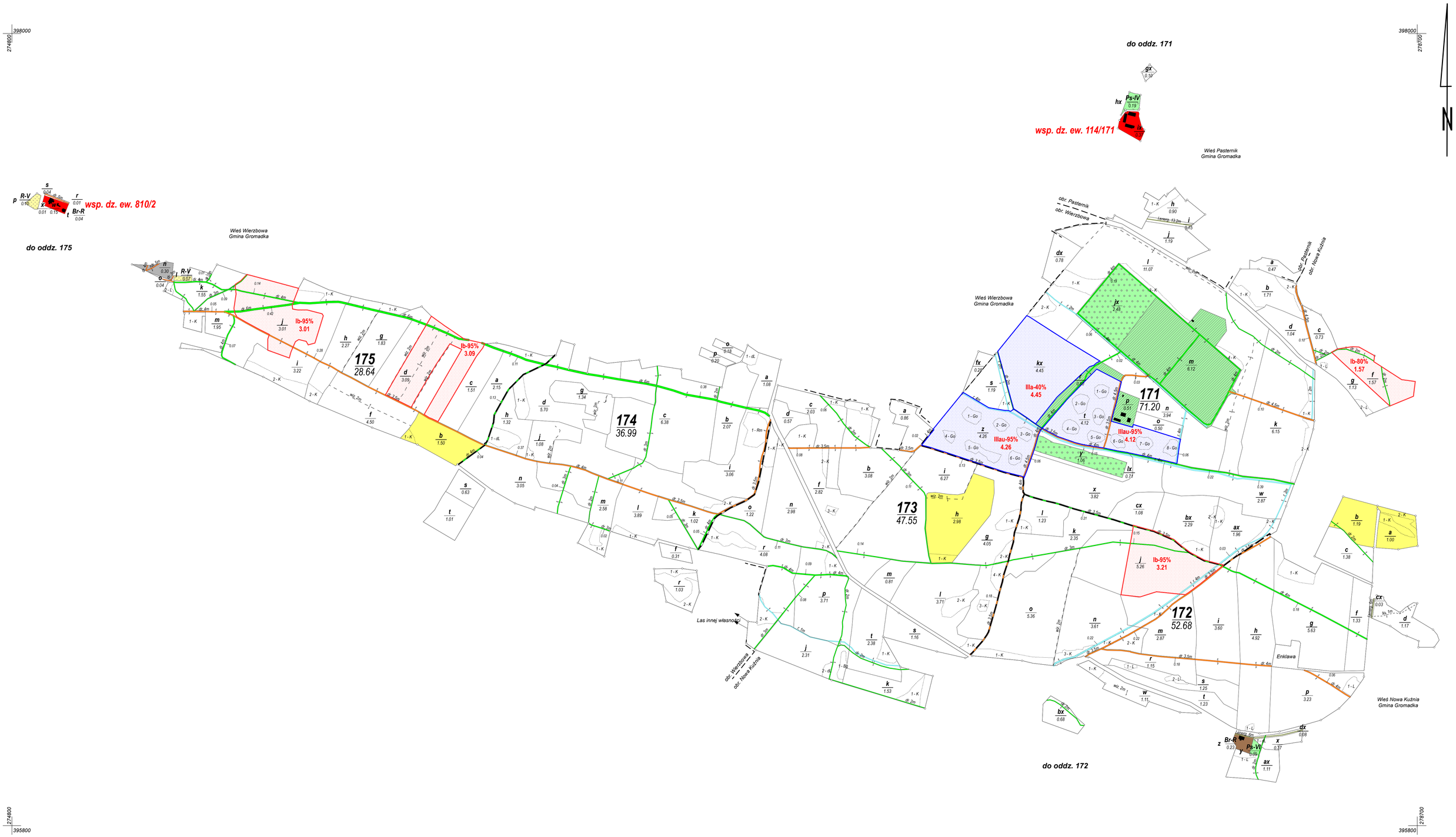

ARKUSZ

6

POWIERZCHNIA OGÓLNA:
237,06 ha (237,0232 ha)
w tym sporne: brak

współwłasność: 0,5583 ha

Mapę sporządzono na podstawie zaktualizowanej mapy gruntów nadleśnictwa zgodnie z IUL z 2011 r.

Stan na 01.01.2024

Układ współrzędnych „PL-1992"

MAPA GOSPODARCZA

NADLEŚNICTWA

CHOCIANÓW

OBRĘB

WIERZBOWA

REGIONALNA DYREKCJA LASÓW PAŃSTWOWYCH WE WROCŁAWIU

Województwo: dolnośląskie
Powiat: bolesławiecki
Gmina: Gromadka

Opracowanie: Biuro Urządzania Lasu i Geodezji Leśnej
Oddział w Brzegu

Wykonała: Zofia Stencel
Sprawdził: Andrzej Kozak

SKALA 1:5 000

1 cm - 50 m

100 0 100 200 300 400 500 m



ARKUSZ

7

POWIERZCHNIA OGÓLNA:
469,56 ha (469,6000 ha)
w tym sporne: brak

współwłasność: brak

Mapę sporządzono na podstawie zaktualizowanej mapy gruntów nadleśnictwa zgodnie z IUL z 2011 r.

Stan na 01.01.2024

Układ współrzędnych „PL-1992”

MAPA GOSPODARCZA

NADLEŚNICTWA

CHOCIANÓW

OBRĘB

WIERZBOWA

REGIONALNA DYREKCJA LASÓW PAŃSTWOWYCH WE WROCŁAWIU

Województwo: dolnośląskie
Powiat: bolesławiecki
Gmina: Gromadka

Opracowanie: Biuro Urządzania Lasu i Geodezji Leśnej Oddział w Brzegu

Wykonała: Zofia Stencel
Sprawdził: Andrzej Kozak

SKALA 1:5 000

1 cm - 50 m

100 0 100 200 300 400 500 m

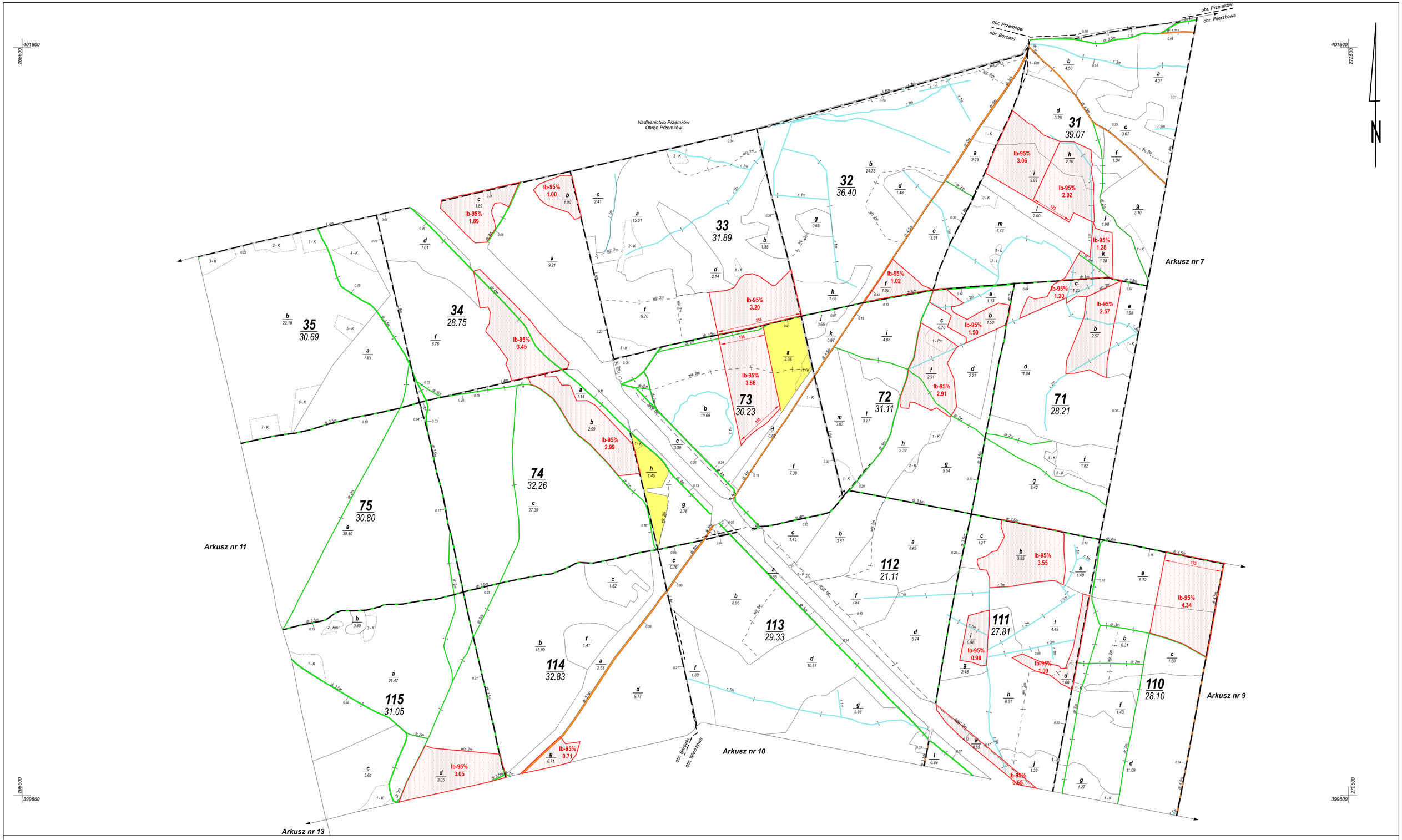

ARKUSZ

8

POWIERZCHNIA OGÓLNA:
489,64 ha (489,6900 ha)
w tym sporne: brak

współwłasność: brak

Mapę sporządzono na podstawie zaktualizowanej mapy gruntów nadleśnictwa zgodnie z IUL z 2011 r.

Stan na 01.01.2024

Układ współrzędnych „PL-1992”

MAPA GOSPODARCZA

NADLEŚNICTWA

CHOCIANÓW

OBRĘB

WIERZBOWA

REGIONALNA DYRekcja LASÓW PAŃSTWOWYCH WE WROCŁAWIU

Województwo: dolnośląskie
Powiat: bolesławiecki
Gmina: Gromadka

Opracowanie: Biuro Urządzania Lasu i Geodezji Leśnej
Oddział w Brzegu

Wykonała: Zofia Stencel
Sprawdził: Andrzej Kozak

SKALA 1:5 000

1 cm - 50 m

100 0 100 200 300 400 500 m

400400 271900

400400 274500

N

Arkusz nr 7

Arkusz nr 8

Arkusz nr 4

Arkusz nr 10

do oddz. 176

Wieś Wierzbowa
Gmina Gromadka

obr. Wierzbowa
obr. Pastemik

109 29.49
108 28.15
107 29.07
106 28.07
105 28.12
104 32.69
150 26.55
149 27.98
148 28.21
147 28.31
146 43.21
180 21.38
179 24.40
178 26.44
177 29.26
176 40.86
200 27.82

lb-95% 3.68
lb-95% 3.42
lb-95% 1.96
lb-95% 1.46
lb-95% 2.10
lb-95% 4.05
lb-95% 1.15
lb-95% 0.64
lb-95% 0.62
lb-95% 2.46
lb-95% 2.73
lb-95% 2.04
lb-95% 1.79
lb-95% 3.05
lb-95% 3.98
lb-95% 2.87
lb-95% 3.60
lb-95% 2.53
lb-95% 3.37
lb-95% 3.50
lb-95% 4.03
lb-95% 2.68
lb-95% 3.32
lb-95% 0.91

Enklawa

400400 271900

400400 274500

ARKUSZ

9

POWIERZCHNIA OGÓLNA:
500,01 ha
(499,9654 ha)

w tym sporne: brak
współwłasność: brak

Stan na 01.01.2024

Układ współrzędnych „PL-1992”

MAPA GOSPODARCZA

NADLEŚNICTWA

CHOCIANÓW

OBRĘB

WIERZBOWA

REGIONALNA DYRekcja LASÓW PAŃSTWOWYCH WE WROCŁAWIU

SKALA 1:5 000

1cm - 50m

100 0 100 200 300 400 500 m

Województwo: dolnośląskie

Powiat: bolesławiecki

Gmina: Gromadka

Opracowanie: Biuro Urządzania Lasu i Geodezji Leśnej
Oddział w Brzegu

Wykonała: Zofia Stencel
Sprawdził: Andrzej Kozak

Mapę sporządzono na podstawie
zaktualizowanej mapy gruntów nadleśnictwa
zgodnie z IUL z 2011 r.

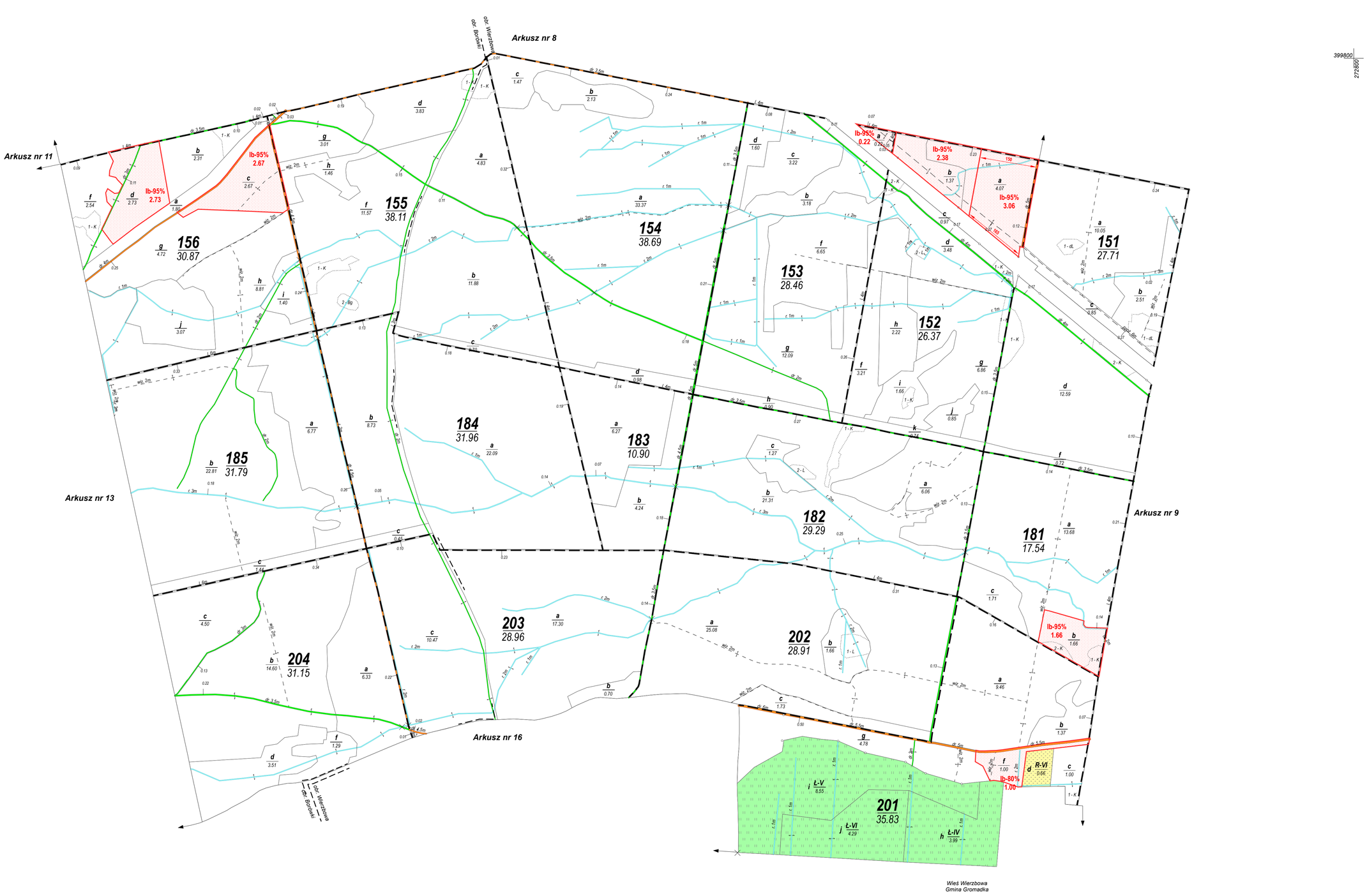

ARKUSZ

10

POWIERZCHNIA OGÓLNA:
436,54 ha (436,5011 ha)
w tym sporne: brak

współwłasność: brak

Mapę sporządzono na podstawie zaktualizowanej mapy gruntów nadleśnictwa zgodnie z IUL z 2011 r.

Stan na 01.01.2024

Układ współrzędnych „PL-1992"

MAPA GOSPODARCZA

NADLEŚNICTWA

CHOCIANÓW

OBRĘB

WIERZBOWA

REGIONALNA DYREKCJA LASÓW PAŃSTWOWYCH WE WROCŁAWIU

Województwo: dolnośląskie
Powiat: bolesławiecki
Gmina: Gromadka

Opracowanie: Biuro Urządzania Lasu i Geodezji Leśnej
Oddział w Brzegu

Wykonała: Zofia Stencel
Sprawdził: Andrzej Kozak

SKALA 1:5 000

1 cm - 50 m

100 0 100 200 300 400 500 m



ARKUSZ

11

POWIERZCHNIA OGÓLNA:
352,73 ha (352,7100 ha)
w tym sporne: brak

współwłasność: brak

Mapę sporządzono na podstawie zaktualizowanej mapy gruntów nadleśnictwa zgodnie z IUL z 2011 r.

Stan na 01.01.2024

Układ współrzędnych „PL-1992”

MAPA GOSPODARCZA

NADLEŚNICTWA

CHOCIANÓW

OBRĘB

WIERZBOWA

REGIONALNA DYREKCJA LASÓW PAŃSTWOWYCH WE WROCŁAWIU

Województwo: dolnośląskie
Powiat: bolesławiecki
Gmina: Bolesławiec, Gromadka

Opracowanie: Biuro Urządzania Lasu i Geodezji Leśnej Oddział w Brzegu

Wykonała: Zofia Stencel
Sprawdził: Andrzej Kozak

SKALA 1:5 000

1 cm - 50 m

100 0 100 200 300 400 500 m

401100 263600

obr. Kozłów
obr. Stara Oleszna

401100 267400

Nadleśnictwo Przemków
Obręb Przemków

obr. Kozłów
obr. Stara Oleszna

Wieś Stara Oleszna
Gmina Bolesławiec

Enklawa

Arkusz nr 11

Arkusz nr 14

Arkusz nr 13

obr. Stara Oleszna
obr. Trzebień

obr. Stara Oleszna
obr. Trzebień

263600 398900

398900 267400

ARKUSZ 12

POWIERZCHNIA OGÓLNA:
552,25 ha (552,1914 ha)
w tym sporne: brak

współwłasność: brak

Mapę sporządzono na podstawie zaktualizowanej mapy gruntów nadleśnictwa zgodnie z IUL z 2011 r.

Stan na 01.01.2024

Układ współrzędnych „PL-1992”

MAPA GOSPODARCZA

NADLEŚNICTWA

CHOCIANÓW

OBRĘB

WIERZBOWA

REGIONALNA DYREKCJA LASÓW PAŃSTWOWYCH WE WROCŁAWIU

Województwo: dolnośląskie
Powiat: bolesławiecki
Gmina: Bolesławiec

Opracowanie: Biuro Urządzania Lasu i Geodezji Leśnej
Oddział w Brzegu

Wykonała: Zofia Stencel
Sprawdził: Andrzej Kozak

SKALA 1:5 000

1 cm - 50 m

100 0 100 200 300 400 500 m

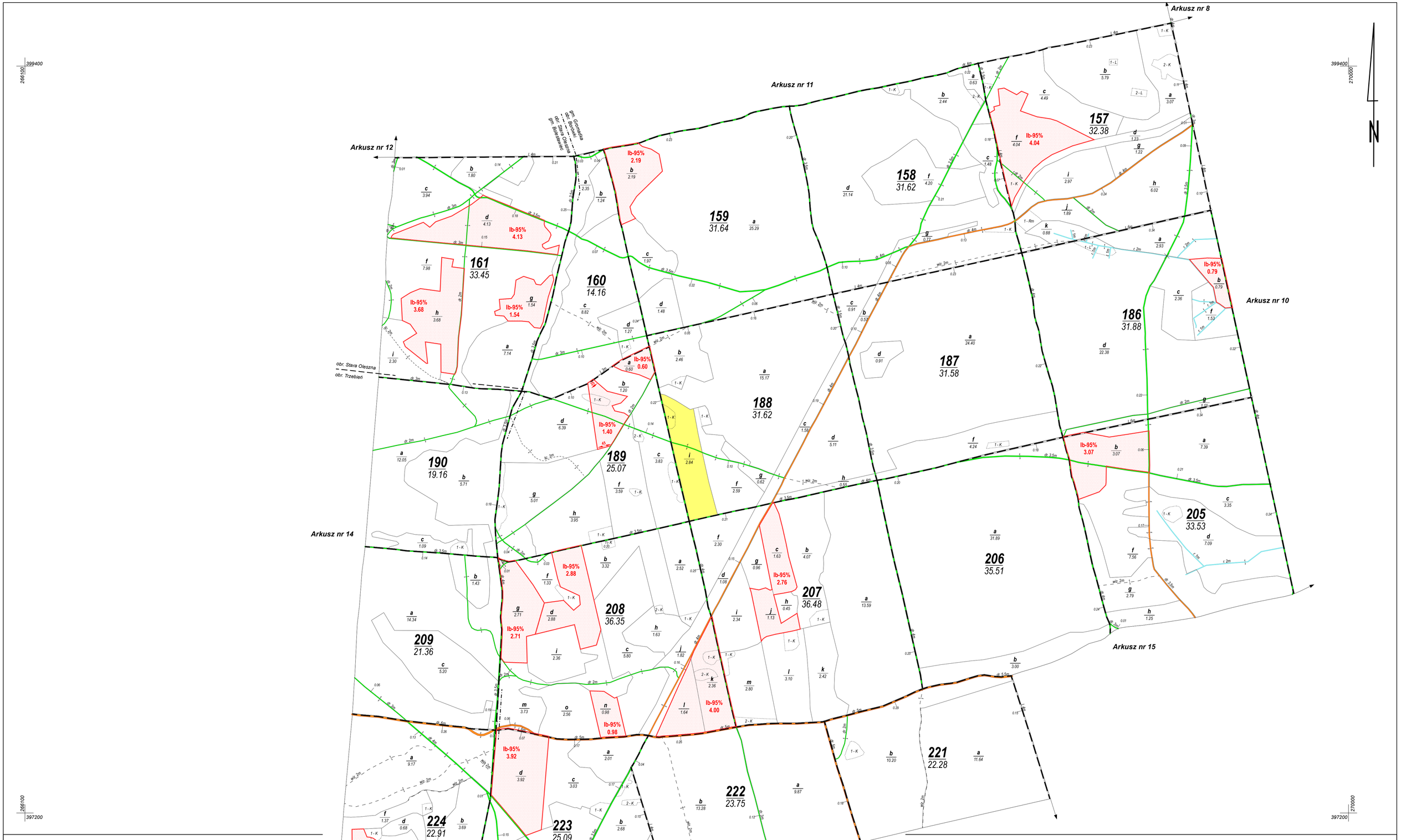

ARKUSZ

13

POWIERZCHNIA OGÓLNA:
539,82 ha (539,7600 ha)
w tym sporne: brak

współwłasność: brak

Mapę sporządzono na podstawie zaktualizowanej mapy gruntów nadleśnictwa zgodnie z IUL z 2011 r.

Stan na 01.01.2024

Układ współrzędnych „PL-1992"

MAPA GOSPODARCZA

NADLEŚNICTWA

CHOCIANÓW

OBRĘB

WIERZBOWA

REGIONALNA DYREKCJA LASÓW PAŃSTWOWYCH WE WROCŁAWIU

Województwo: dolnośląskie
Powiat: bolesławiecki
Gmina: Bolesławiec, Gromadka

Opracowanie: Biuro Urządzania Lasu i Geodezji Leśnej
Oddział w Brzegu

Wykonała: Zofia Stencel
Sprawdził: Andrzej Kozak

SKALA 1:5 000

1 cm - 50 m

100 0 100 200 300 400 500 m

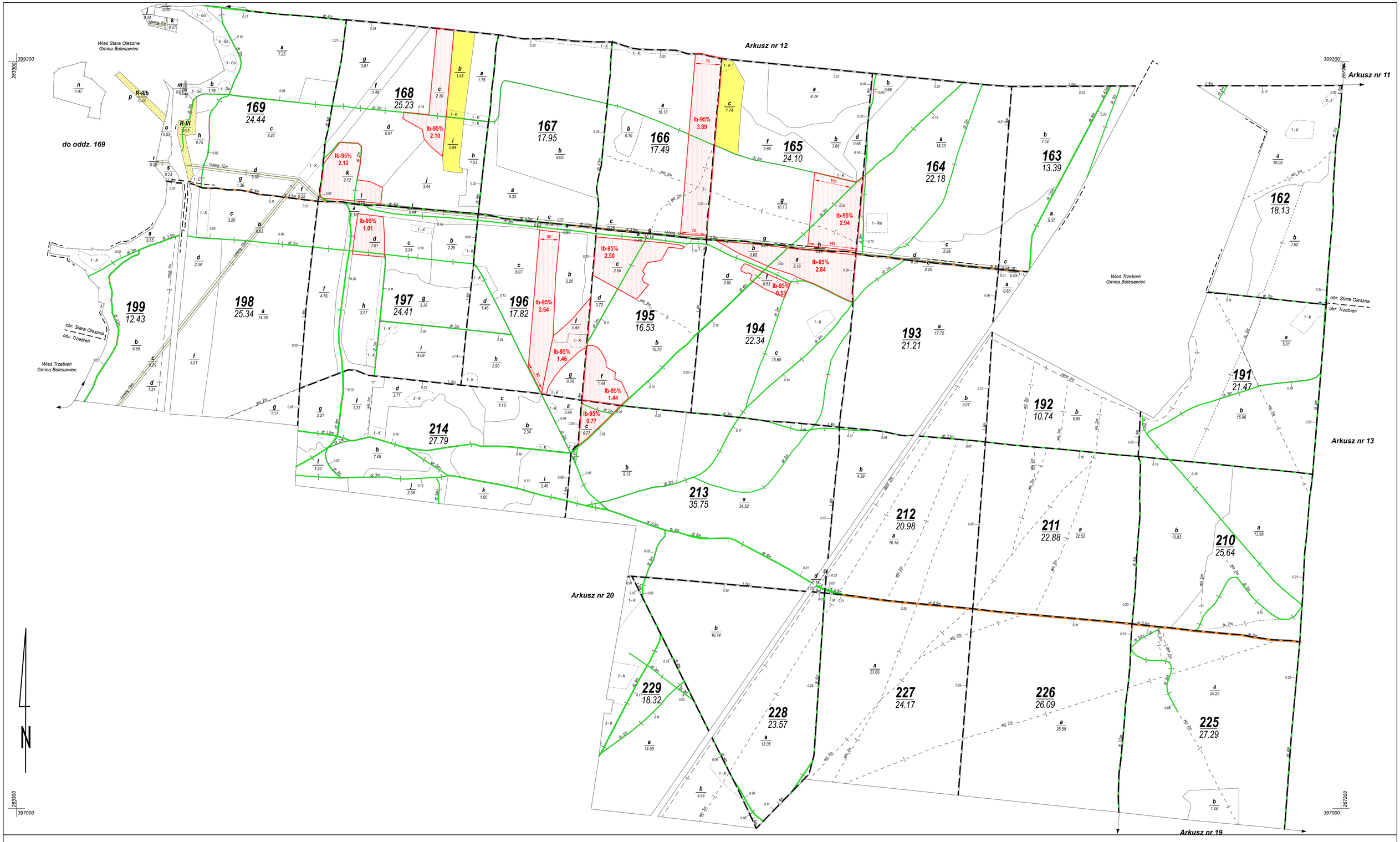

ARKUSZ

14

POWIERZCHNIA OGÓLNA:
587,68 ha (587,5771 ha)
w tym sporne: brak

współwłasność: brak

Mapę sporządzono na podstawie zaktualizowanej mapy gruntów nadleśnictwa zgodnie z IUL z 2011 r.

Stan na 01.01.2024

Układ współrzędnych „PL-1992”

MAPA GOSPODARCZA

NADLEŚNICTWA

CHOCIANÓW

OBRĘB

WIERZBOWA

REGIONALNA DYREKCJA LASÓW PAŃSTWOWYCH WE WROCŁAWIU

Województwo: dolnośląskie
Powiat: bolesławiecki
Gmina: Bolesławiec

Opracowanie: Biuro Urządzania Lasu i Geodezji Leśnej Oddział w Brzegu

Wykonała: Zofia Stencel
Sprawdził: Andrzej Kozak

SKALA 1:5 000

1 cm - 50 m

100 0 100 200 300 400 500 m

398500 268800

398500 271400

N

Arkusz nr 10

Arkusz nr 13

Arkusz nr 28

Arkusz nr 19

Arkusz nr 17

Arkusz nr 21

obr. Borówki

obr. Wierzbowa

217 26.55

218 27.38

219 25.01

220 23.67

230 15.08

231 31.05

232 31.95

233 31.85

244 35.98

245 35.92

246 34.87

260 32.06

261 32.77

262 32.61

IVd-30% 2.58

398500 268800

271400 395200

ARKUSZ

15

POWIERZCHNIA OGÓLNA:
416,75 ha
(416,7689 ha)

w tym sporne: brak
współwłasność: brak

Stan na 01.01.2024

Układ współrzędnych „PL-1992”

MAPA GOSPODARCZA

NADLEŚNICTWA

CHOCIANÓW

OBRĘB

WIERZBOWA

REGIONALNA DYREKCJA LASÓW PAŃSTWOWYCH WE WROCŁAWIU

SKALA 1:5 000

1cm - 50m

100 0 100 200 300 400 500 m

Województwo: dolnośląskie

Powiat: bolesławiecki

Gmina: Gromadka

Opracowanie: Biuro Urządzania Lasu i Geodezji Leśnej Oddział w Brzegu

Wykonała: Zofia Stencel
Sprawdził: Andrzej Kozak

Mapę sporządzono na podstawie zaktualizowanej mapy gruntów nadleśnictwa zgodnie z IUL z 2011 r.

Arkusz nr 28

Arkusz nr 17

396500 272000

396500 274600

272000 393300

274600 393300

N

Wieś Wierzbowa
Gmina Gromadka

Wieś Borówki
Gmina Gromadka

Wieś Gromadka
Gmina Gromadka

obr. Wierzbowa
obr. Borówki

obr. Wierzbowa
obr. Gromadka

obr. Borówki
obr. Gromadka

obr. Wierzbowa
obr. Modła

Rez. „Torfowisko Borówki”

Nadleśnictwo Złotoryja
Obręb Chojnów

do oddz. 346

do oddz. 365

286	29.82	286A	36.89	287	25.50	288	25.74	
305	23.17	306	33.46	307	33.72	308	36.99	
326	20.46	327	21.07	328	30.61	329	34.29 (Rez. 10.58)	
346	36.77	347	32.46	348	33.04	364	28.00	
365	32.58							

IVd-30% 10.91
IVd-30% 7.57
IVd-30% 25.83
IVd-30% 3.17
IVd-20% 20.71
IVd-30% 6.27
IVd-20% 5.64
IVd-30% 28.52
IVd-30% 8.29
IVd-30% 10.99
IVd-30% 11.60
IVd-50% 10.07
IVd-30% 4.69
IVd-50% 2.86
IVd-30% 3.23
IVd-30% 13.31
IVd-30% 2.88
IVd-30% 10.81

ARKUSZ

16

POWIERZCHNIA OGÓLNA:
514,57 ha
(514,5618 ha)

w tym sporne: brak
współwłasność: brak

Stan na 01.01.2024

Układ współrzędnych „PL-1992”

MAPA GOSPODARCZA

NADLEŚNICTWA

CHOCIANÓW

OBRĘB

WIERZBOWA

REGIONALNA DYREKCJA LASÓW PAŃSTWOWYCH WE WROCŁAWIU

SKALA 1:5 000

1cm - 50m

100 0 100 200 300 400 500 m

Województwo: dolnośląskie

Powiat: bolesławiecki

Gmina: Gromadka

Opracowanie: Biuro Urządzania Lasu i Geodezji Leśnej Oddział w Brzegu

Wykonała: Zofia Stencel
Sprawdził: Andrzej Kozak

Mapę sporządzono na podstawie zaktualizowanej mapy gruntów nadleśnictwa zgodnie z IUL z 2011 r.

396300
269700
396300
272300

Arkusz nr 28
Arkusz nr 15
Arkusz nr 21
Arkusz nr 16
Arkusz nr 24
Arkusz nr 18

289 27.47
290 27.66
291 29.49
292 29.97
309 32.67
310 35.06
311 33.63
312 33.44
330 27.60 (Rez. 26.84)
331 31.89
332 31.15
349 32.58
350 42.15
351 37.30

Rez. „Torfowisko Borówki”

Wieś Borówki
Gmina Gromadka

Enklawa

Ib-95% 3.36
IVd-30% 3.10
IVd-30% 17.69
Ib-95% 0.83
Ib-95% 2.29
IVd-30% 21.70
Ib-95% 0.95
IVd-30% 12.52

393100
269700
393100
272300

ARKUSZ

17

POWIERZCHNIA OGÓLNA:
452,06 ha
(452,0646 ha)
w tym sporne: brak
współwłasność: brak
Stan na 01.01.2024

Układ współrzędnych „PL-1992”

MAPA GOSPODARCZA

NADLEŚNICTWA
CHOCIANÓW
OBRĘB
WIERZBOWA

REGIONALNA DYREKCJA LASÓW PAŃSTWOWYCH WE WROCŁAWIU

SKALA 1:5 000
1cm - 50m

100 0 100 200 300 400 500 m

Województwo: dolnośląskie
Powiat: bolesławiecki
Gmina: Gromadka

Opracowanie: Biuro Urządzania Lasu i Geodezji Leśnej Oddział w Brzegu
Wykonała: Zofia Stencel
Sprawdził: Andrzej Kozak

Mapę sporządzono na podstawie zaktualizowanej mapy gruntów nadleśnictwa zgodnie z IUL z 2011 r.

393600
270600
393600
274400
N
Arkusz nr 17
Arkusz nr 24
Arkusz nr 26
366
37.20
379
34.34
378
39.15
389
23.80
390
31.67
391
31.46
401
16.34
402
20.11
377
37.06
Las innej własności
Wieś Borówki
Gmina Gromadka
do oddz. 377
obr. Borówki
obr. Gromadka
obr. Rozyniec
Nadleśnictwo Złotoryja
Obręb Chojnów
Wieś Gromadka
Gmina Gromadka
IVd-30% 11.00
IVd-30% 6.36
IVd-30% 9.03
Ib-95% 3.75
Ib-95% 3.74
Ib-95% 3.94
Ib-95% 3.93
Ib-95% 2.05
Ib-95% 3.84
Ib-95% 2.47
Ib-95% 2.53
Ib-95% 2.93
Ps-V 0.63
R-V 0.15
Ł-IV 0.88
Ł-IV 0.07
Wsr-L 2.34
R-V 2.28
270600
391400
274400
391400

ARKUSZ

18

POWIERZCHNIA OGÓLNA:
271,13 ha (271,1127 ha)
w tym sporne: brak

współwłasność: brak

Mapę sporządzono na podstawie zaktualizowanej mapy gruntów nadleśnictwa zgodnie z IUL z 2011 r.

Stan na 01.01.2024

Układ współrzędnych „PL-1992”

MAPA GOSPODARCZA

NADLEŚNICTWA

CHOCIANÓW

OBRĘB

WIERZBOWA

REGIONALNA DYREKCJA LASÓW PAŃSTWOWYCH WE WROCŁAWIU

Województwo: dolnośląskie
Powiat: bolesławiecki
Gmina: Gromadka

Opracowanie: Biuro Urządzania Lasu i Geodezji Leśnej Oddział w Brzegu

Wykonała: Zofia Stencel
Sprawdził: Andrzej Kozak

SKALA 1:5 000

1 cm - 50 m

100 0 100 200 300 400 500 m

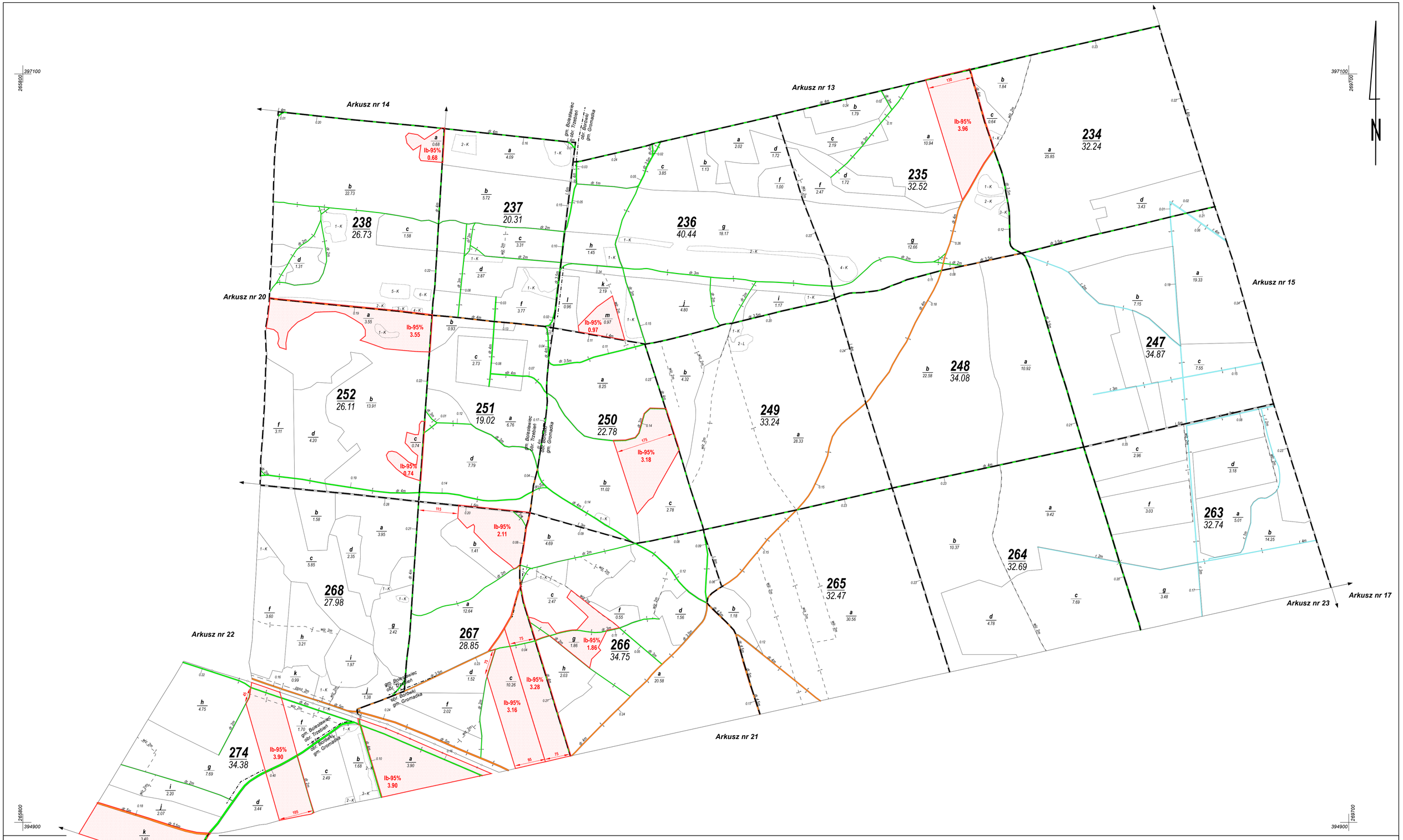

ARKUSZ

19

POWIERZCHNIA OGÓLNA:
546,20 ha (546,1400 ha)
w tym sporne: brak

współwłasność: brak

Mapę sporządzono na podstawie zaktualizowanej mapy gruntów nadleśnictwa zgodnie z IUL z 2011 r.

Stan na 01.01.2024

Układ współrzędnych „PL-1992"

MAPA GOSPODARCZA

NADLEŚNICTWA

CHOCIANÓW

OBRĘB

WIERZBOWA

REGIONALNA DYREKCJA LASÓW PAŃSTWOWYCH WE WROCŁAWIU

Województwo: dolnośląskie
Powiat: bolesławiecki
Gmina: Bolesławiec, Gromadka

Opracowanie: Biuro Urządzania Lasu i Geodezji Leśnej
Oddział w Brzegu

Wykonała: Zofia Stencel
Sprawdził: Andrzej Kozak

SKALA 1:5 000

1 cm - 50 m

100 0 100 200 300 400 500 m



ARKUSZ

20

POWIERZCHNIA OGÓLNA:
374,33 ha (374,3378 ha)
w tym sporne: brak

współwłasność: brak

Mapę sporządzono na podstawie zaktualizowanej mapy gruntów nadleśnictwa zgodnie z IUL z 2011 r.

Stan na 01.01.2024

Układ współrzędnych „PL-1992”

MAPA GOSPODARCZA

NADLEŚNICTWA

CHOCIANÓW

OBRĘB

WIERZBOWA

REGIONALNA DYREKCJA LASÓW PAŃSTWOWYCH WE WROCŁAWIU

Województwo: dolnośląskie
Powiat: bolesławiecki
Gmina: Bolesławiec

Opracowanie: Biuro Urządzania Lasu i Geodezji Leśnej Oddział w Brzegu

Wykonała: Zofia Stencel
Sprawdził: Andrzej Kozak

SKALA 1:5 000

1 cm - 50 m

100 0 100 200 300 400 500 m

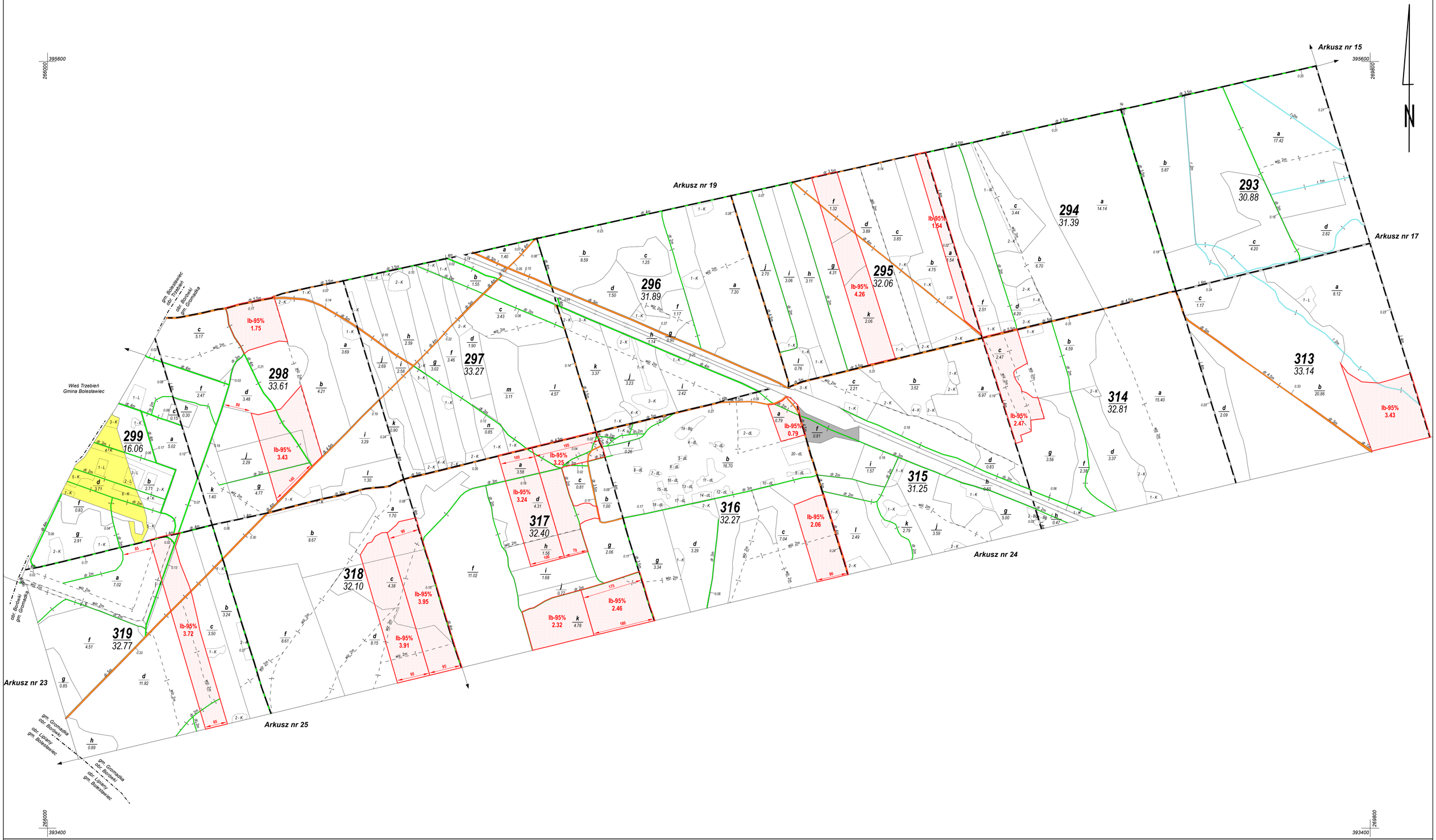

ARKUSZ

21

POWIERZCHNIA OGÓLNA:
435,90 ha (435,9000 ha)
w tym sporne: brak

współwłasność: brak

Mapę sporządzono na podstawie zaktualizowanej mapy gruntów nadleśnictwa zgodnie z IUL z 2011 r.

Stan na 01.01.2024

Układ współrzędnych „PL-1992"

MAPA GOSPODARCZA

NADLEŚNICTWA

CHOCIANÓW

OBRĘB

WIERZBOWA

REGIONALNA DYREKCJA LASÓW PAŃSTWOWYCH WE WROCŁAWIU

Województwo: dolnośląskie
Powiat: bolesławiecki
Gmina: Gromadka

Opracowanie: Biuro Urządzania Lasu i Geodezji Leśnej Oddział w Brzegu

Wykonała: Zofia Stencel
Sprawdził: Andrzej Kozak

SKALA 1:5 000

1 cm - 50 m

100 0 100 200 300 400 500 m

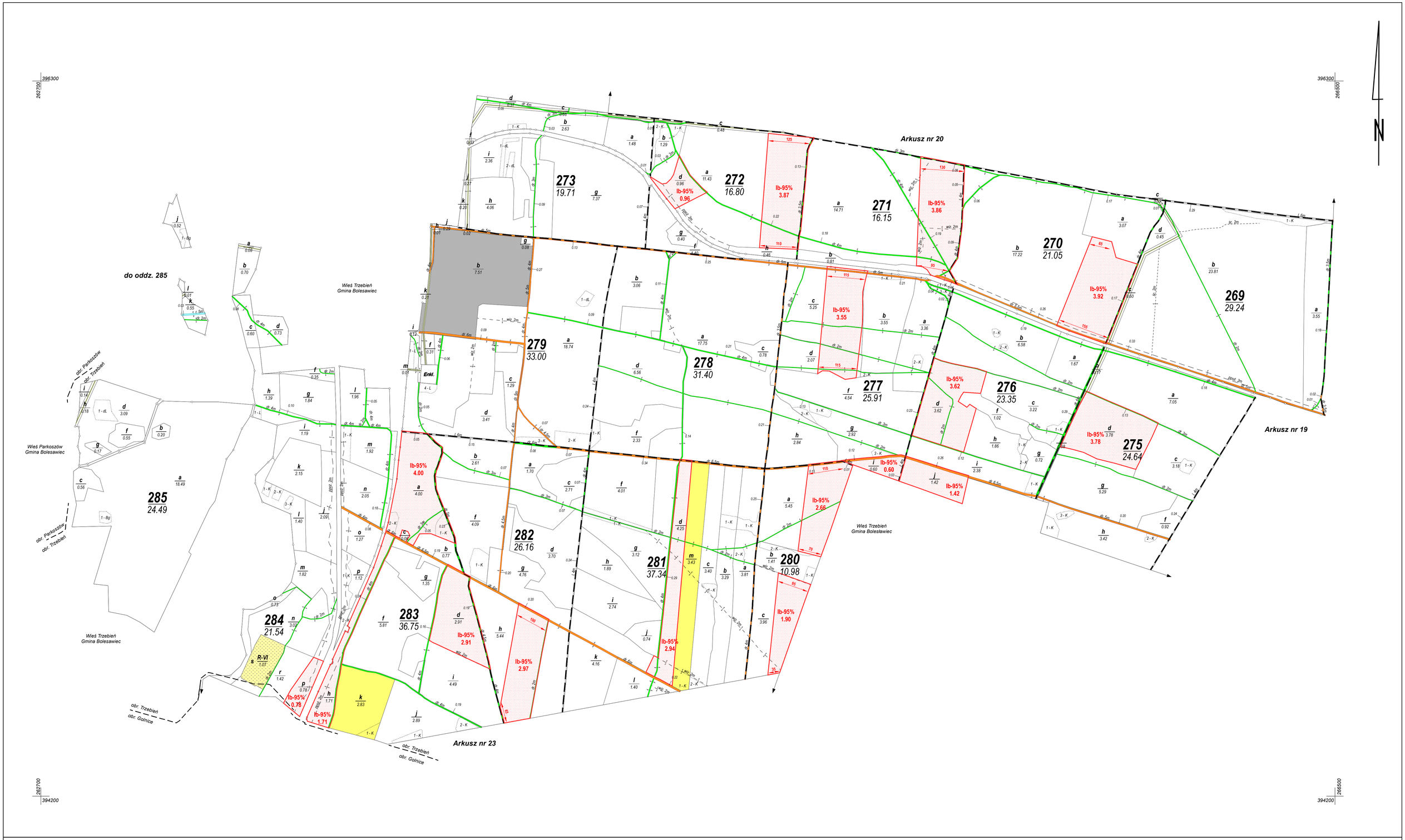

ARKUSZ

22

POWIERZCHNIA OGÓLNA:
398,51 ha (398,4533 ha)
w tym sporne: brak

współwłasność: brak

Mapę sporządzono na podstawie zaktualizowanej mapy gruntów nadleśnictwa zgodnie z IUL z 2011 r.

Stan na 01.01.2024

Układ współrzędnych „PL-1992"

MAPA GOSPODARCZA

NADLEŚNICTWA

CHOCIANÓW

OBRĘB

WIERZBOWA

REGIONALNA DYREKCJA LASÓW PAŃSTWOWYCH WE WROCŁAWIU

Województwo: dolnośląskie
Powiat: bolesławiecki
Gmina: Bolesławiec

Opracowanie: Biuro Urządzania Lasu i Geodezji Leśnej
Oddział w Brzegu

Wykonała: Zofia Stencel
Sprawdził: Andrzej Kozak

SKALA 1:5 000

1 cm - 50 m

100 0 100 200 300 400 500 m



ARKUSZ

23

POWIERZCHNIA OGÓLNA:
344,39 ha (344,3878 ha)
w tym sporne: brak

współwłasność: brak

Mapę sporządzono na podstawie zaktualizowanej mapy gruntów nadleśnictwa zgodnie z IUL z 2011 r.

Stan na 01.01.2024

Układ współrzędnych „PL-1992”

MAPA GOSPODARCZA

NADLEŚNICTWA

CHOCIANÓW

OBRĘB

WIERZBOWA

REGIONALNA DYREKCJA LASÓW PAŃSTWOWYCH WE WROCŁAWIU

Województwo: dolnośląskie
Powiat: bolesławiecki
Gmina: Bolesławiec, Gromadka

Opracowanie: Biuro Urządzania Lasu i Geodezji Leśnej Oddział w Brzegu

Wykonała: Zofia Stencel
Sprawdził: Andrzej Kozak

SKALA 1:5 000

1 cm - 50 m

100 0 100 200 300 400 500 m

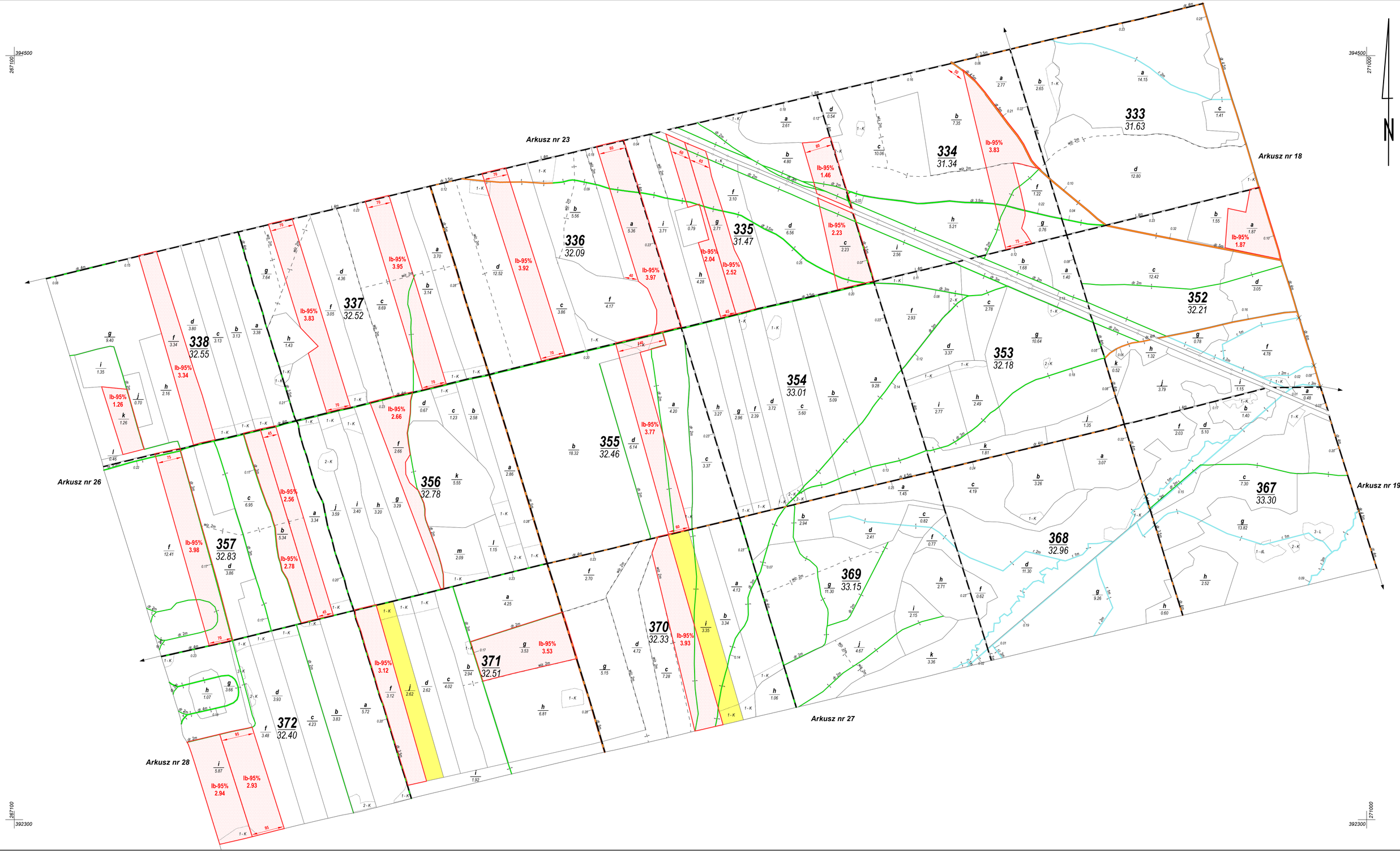

ARKUSZ

24

POWIERZCHNIA OGÓLNA:
583,72 ha (583,7800 ha)
w tym sporne: brak

współwłasność: brak

Mapę sporządzono na podstawie zaktualizowanej mapy gruntów nadleśnictwa zgodnie z IUL z 2011 r.

Stan na 01.01.2024

Układ współrzędnych „PL-1992”

MAPA GOSPODARCZA

NADLEŚNICTWA

CHOCIANÓW

OBRĘB

WIERZBOWA

REGIONALNA DYREKCJA LASÓW PAŃSTWOWYCH WE WROCŁAWIU

Województwo: dolnośląskie
Powiat: bolesławiecki
Gmina: Gromadka

Opracowanie: Biuro Urządzania Lasu i Geodezji Leśnej Oddział w Brzegu

Wykonała: Zofia Stencel
Sprawdził: Andrzej Kozak

SKALA 1:5 000

1 cm - 50 m

100 0 100 200 300 400 500 m

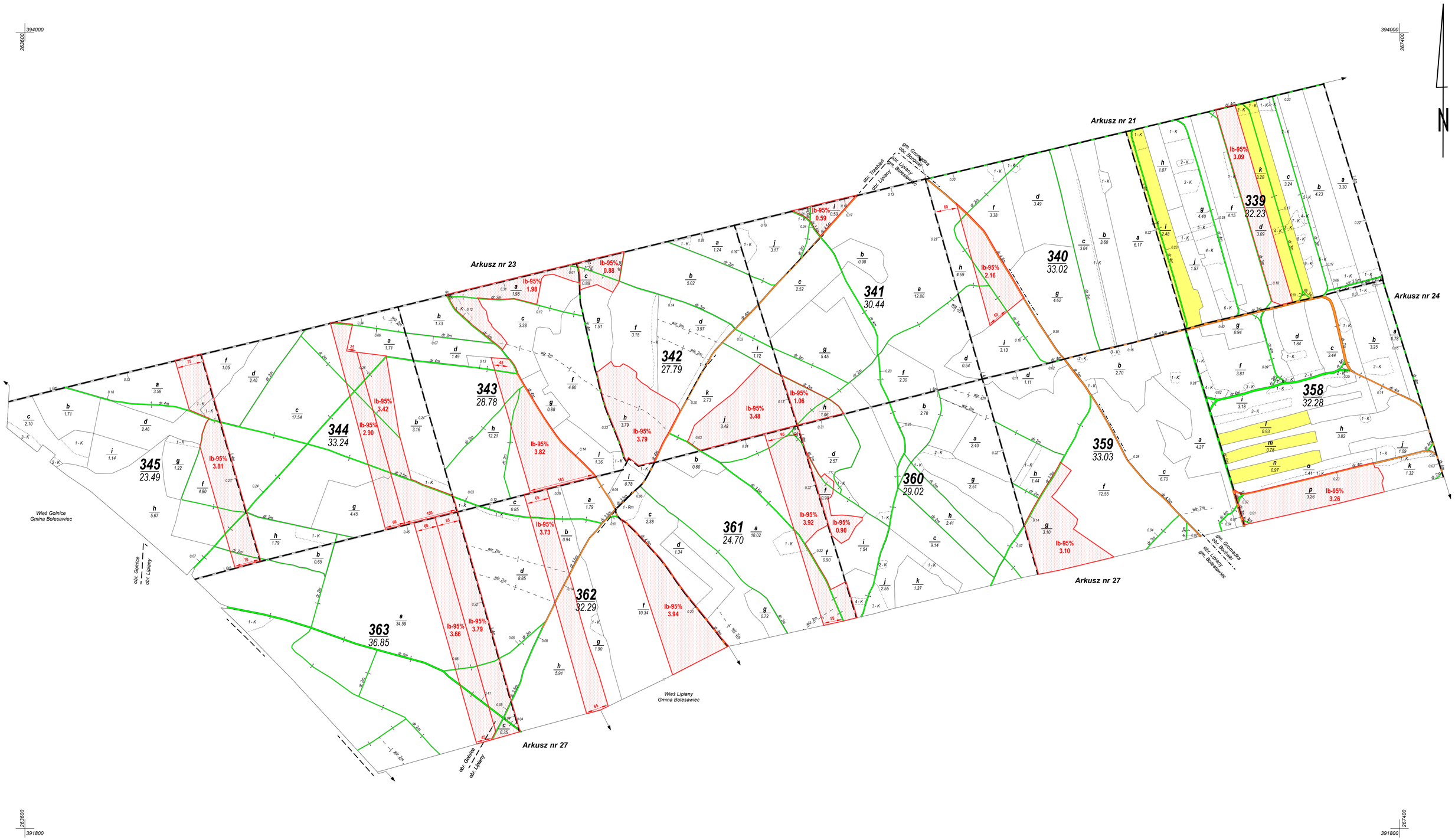

ARKUSZ

25

POWIERZCHNIA OGÓLNA:
397,16 ha (397,2227 ha)
w tym sporne: brak

współwłasność: brak

Mapę sporządzono na podstawie zaktualizowanej mapy gruntów nadleśnictwa zgodnie z IUL z 2011 r.

Stan na 01.01.2024

Układ współrzędnych „PL-1992”

MAPA GOSPODARCZA

NADLEŚNICTWA

CHOCIANÓW

OBRĘB

WIERZBOWA

REGIONALNA DYREKCJA LASÓW PAŃSTWOWYCH WE WROCŁAWIU

Województwo: dolnośląskie
Powiat: bolesławiecki
Gmina: Bolesławiec, Gromadka

Opracowanie: Biuro Urządzania Lasu i Geodezji Leśnej Oddział w Brzegu

Wykonała: Zofia Stencel
Sprawdził: Andrzej Kozak

SKALA 1:5 000

1 cm - 50 m

100 0 100 200 300 400 500 m

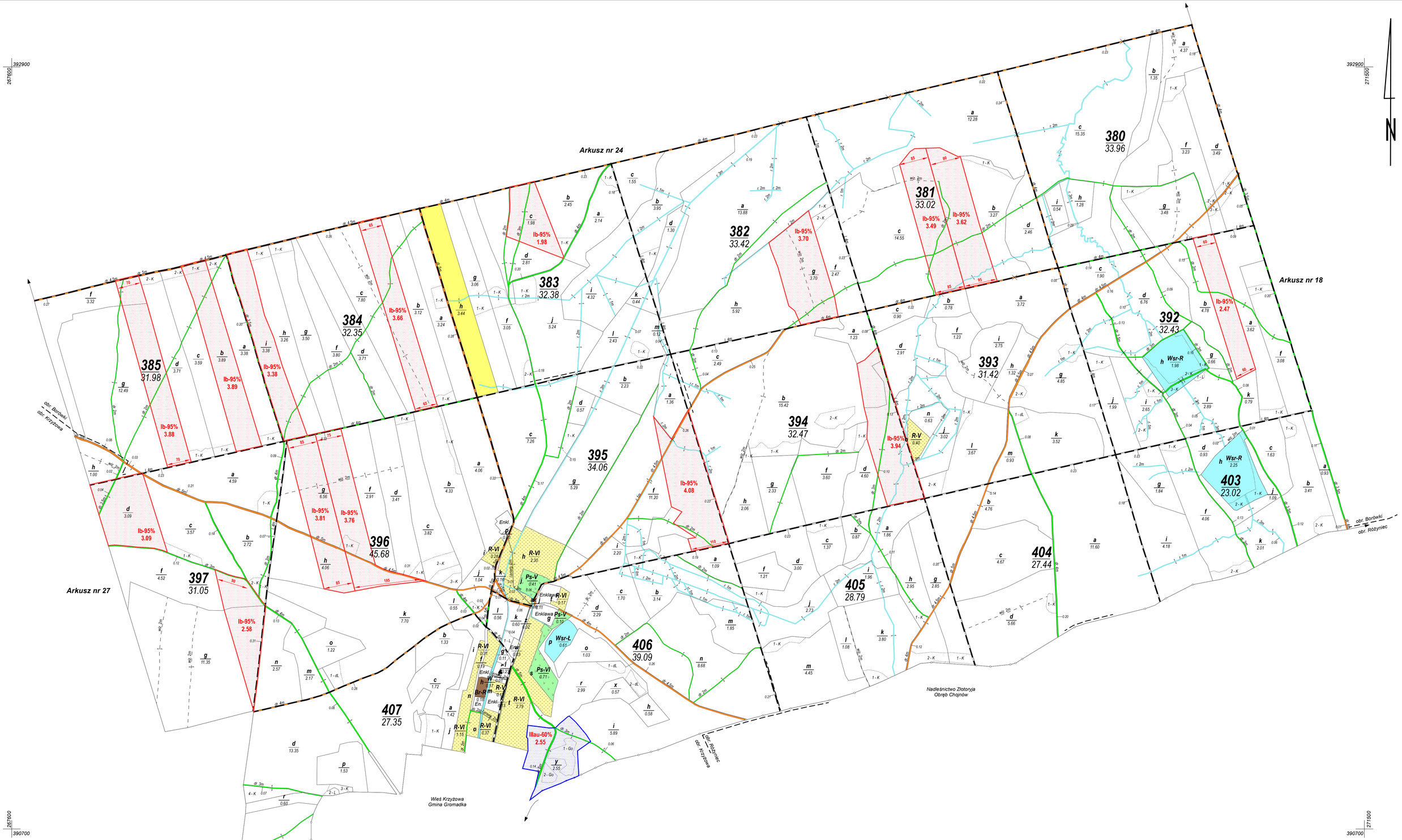

ARKUSZ

26

POWIERZCHNIA OGÓLNA:
549,91 ha (549,9192 ha)
w tym sporne: brak

współwłasność: brak

Mapę sporządzono na podstawie zaktualizowanej mapy gruntów nadleśnictwa zgodnie z IUL z 2011 r.

Stan na 01.01.2024

Układ współrzędnych „PL-1992”

MAPA GOSPODARCZA

NADLEŚNICTWA

CHOCIANÓW

OBRĘB

WIERZBOWA

REGIONALNA DYREKCJA LASÓW PAŃSTWOWYCH WE WROCŁAWIU

Województwo: dolnośląskie
Powiat: bolesławiecki
Gmina: Gromadka

Opracowanie: Biuro Urządzania Lasu i Geodezji Leśnej Oddział w Brzegu

Wykonała: Zofia Stencel
Sprawdził: Andrzej Kozak

SKALA 1:5 000

1 cm - 50 m

100 0 100 200 300 400 500 m

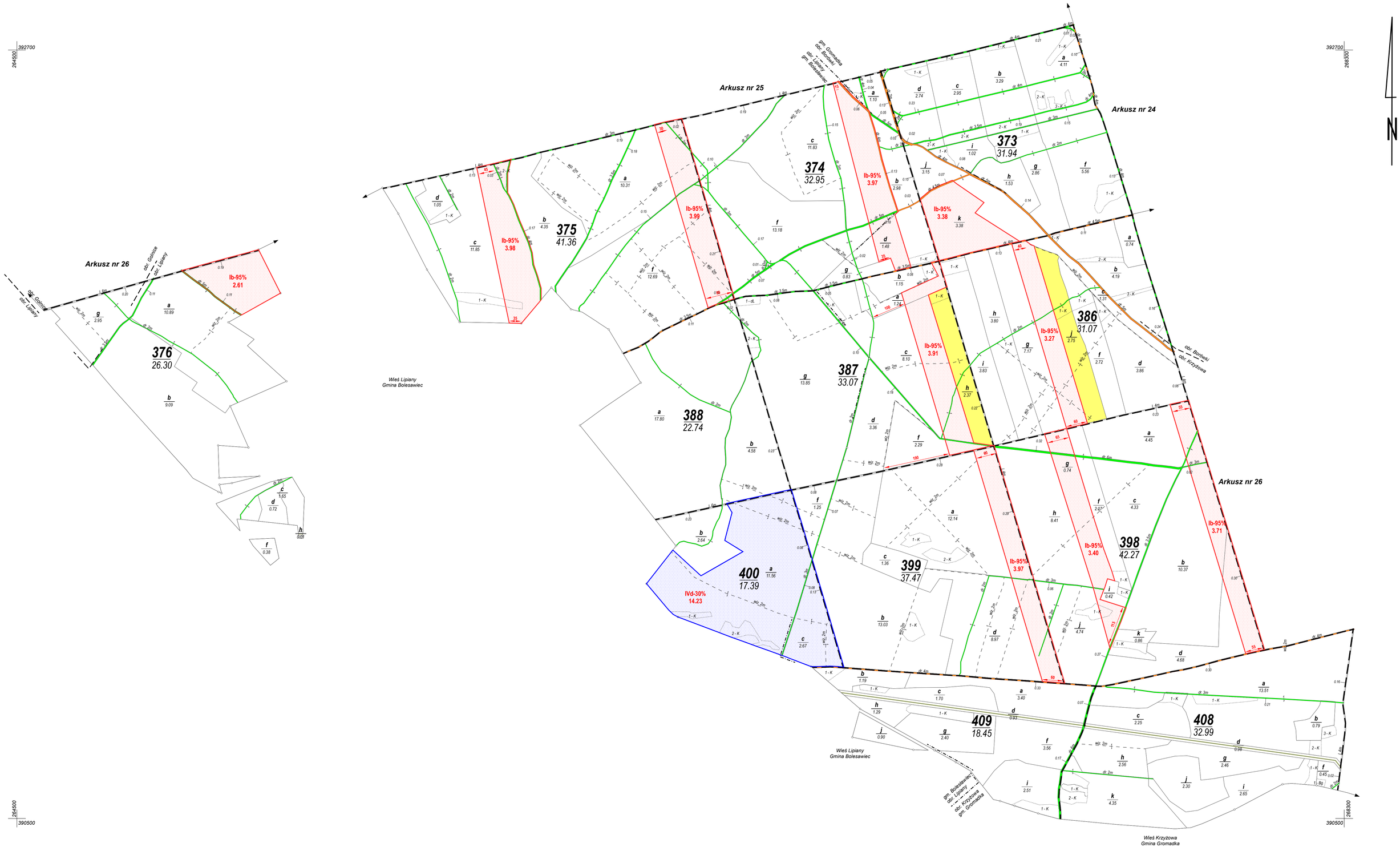

ARKUSZ

27

POWIERZCHNIA OGÓLNA:
368,00 ha (367,9248 ha)
w tym sporne: brak

współwłasność: brak

Mapę sporządzono na podstawie zaktualizowanej mapy gruntów nadleśnictwa zgodnie z IUL z 2011 r.

Stan na 01.01.2024

Układ współrzędnych „PL-1992”

MAPA GOSPODARCZA

NADLEŚNICTWA

CHOCIANÓW

OBRĘB

WIERZBOWA

REGIONALNA DYREKCJA LASÓW PAŃSTWOWYCH WE WROCŁAWIU

Województwo: dolnośląskie
Powiat: bolesławiecki
Gmina: Bolesławiec, Gromadka

Opracowanie: Biuro Urządzania Lasu i Geodezji Leśnej
Oddział w Brzegu

Wykonała: Zofia Stencel
Sprawdził: Andrzej Kozak

SKALA 1:5 000

1 cm - 50 m

100 0 100 200 300 400 500 m

398400
270800

398400
273500

N

Arkusz nr 10

Arkusz nr 9

Arkusz nr 15

Wieś Wierzbowa
Gmina Gromadka

Arkusz nr 16

Arkusz nr 17

obr. Wierzbowa
obr. Borówki

230A 80.71

242 27.51

242A 30.89

243 33.10

257 39.81

258 32.14

259 32.23

IVd-20% 4.81

IVd-30% 15.85

IVd-30% 17.45

IVd-30% 25.74

IVd-30% 14.12

IVd-30% 10.06

Illau-95% 3.64

398400
270800

395200

273500
395200

ARKUSZ

28

POWIERZCHNIA OGÓLNA:
276,39 ha
(276,4119 ha)
w tym sporne: brak
współwłasność: brak

Stan na 01.01.2024

Układ współrzędnych „PL-1992”

MAPA GOSPODARCZA

NADLEŚNICTWA

CHOCIANÓW

OBRĘB

WIERZBOWA

REGIONALNA DYREKCJA LASÓW PAŃSTWOWYCH WE WROCŁAWIU

SKALA 1:5 000

1cm - 50m

100 0 100 200 300 400 500 m

Województwo: dolnośląskie

Powiat: bolesławiecki

Gmina: Gromadka

Opracowanie: Biuro Urządzania Lasu i Geodezji Leśnej
Oddział w Brzegu

Wykonała: Zofia Stencel
Sprawdził: Andrzej Kozak

Mapę sporządzono na podstawie
zaktualizowanej mapy gruntów nadleśnictwa
zgodnie z IUL z 2011 r.