






załącznik nr 1    ark. nr 10    skala 1:1000    dz. nr: 180/2, 177    obręb: Gockowice    gmina: Chojnice

-  granice terenu objętego wnioskiem
-  granice obszaru, w stosunku do którego decyzja o ustaleniu lokalizacji strategicznej inwestycji w zakresie sieci przesyłowej ma wywołać skutek, o którym mowa w art. 22 ust. 1 – powierzchnia obszaru w granicach działki nr: 180 wynosi 2580m<sup>2</sup>; 177 wynosi 1020m<sup>2</sup>
-  oś linii 110 kV
-  projektowany słup linii 110 kV
-  istniejący słup linii 110 kV przeznaczony do demontażu