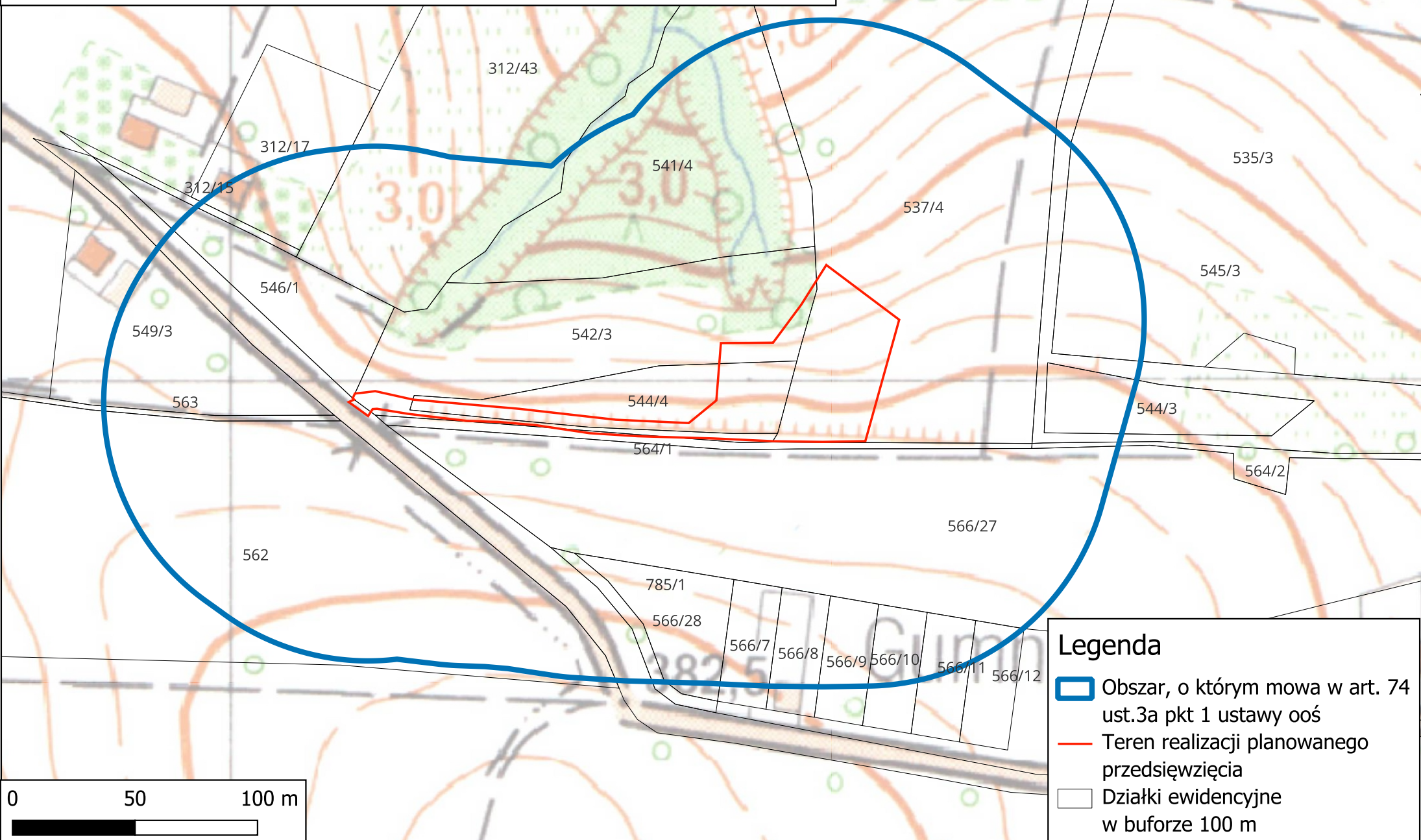


Opracowanie dokumentacji środowiskowej dla dokumentacji projektowej pn.: "Przebudowa przekroczenia rzeki Wisły w Skoczowie, gazociąg Komorowice-Skoczów DN300 PN 6,3 MPA".




Mapa przedstawiająca dane sytuacyjne i wysokościowe sporządzone w skali umożliwiającej szczegółowe przedstawienie przebiegu granic.

Załącznik nr 2.B

Skala 1:2000



Legenda

-  Obszar, o którym mowa w art. 74 ust.3a pkt 1 ustawy ooś
-  Teren realizacji planowanego przedsięwzięcia
-  Działki ewidencyjne w buforze 100 m