


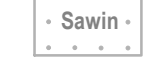








**MAPA KONCESJI NA POSZUKIWANIE, ROZPOZNAWANIE I WYDOBYWANIE WĘGLA KAMIENNEGO  
ORAZ METANU POKŁADÓW WĘGLA NA OBSZARZE LUBELSKIEGO ZAGŁĘBIA WĘGLOWEGO  
WG STANU NA 31-05-2026 r.**

- OBJAŚNIENIA**
- Poszukiwanie i/lub rozpoznawanie złóż węgla kamiennego**
-  koncesja na poszukiwanie i/lub rozpoznawanie Lubelski Węgiel "Bogdanka" S.A.
  - Dratów 4/2025/p** nazwa koncesji, numer koncesji, (przedsiębiorca)
  - (Lubelski Węgiel "Bogdanka" S.A.)**
- Wydobywanie węgla kamiennego ze złóż**
-  koncesje na wydobywanie Lubelski Węgiel "Bogdanka" S.A.
- Granice udokumentowanych złóż węgla kamiennego**
-  Ostrów złoża z aktualnymi koncesjami wydobywczymi
  -  Sawin złoża nie objęte w przeszłości koncesjami wydobywczymi
- Granice administracyjne**
-  granica państwa
  -  granica województwa
  -  granica powiatu
- Miejscowości**
-  główne miasta
  -  pozostałe miejscowości
- Sieć drogowa**
-  drogi

