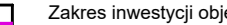

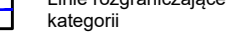
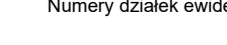

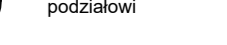
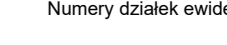
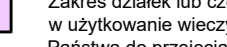
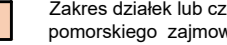
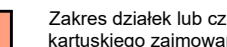
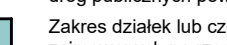
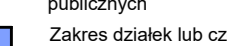
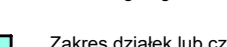
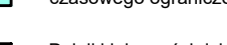


**LEGENDA**

-  Zakres inwestycji objęty wnioskiem
-  Linie rozgraniczające i/lub wydzielenia pasów drogowych dróg różnych kategorii
-  Numery działek ewidencyjnych w obrębie inwestycji
-  Numery działek ewidencyjnych w obrębie inwestycji podlegające podziałowi
-  Numery działek ewidencyjnych powstałe po podziale
-  Zakres działek lub części działek do przejęcia na rzecz Skarbu Państwa w użytkowanie wieczyste PKP PLK S.A. oraz należących do Skarbu Państwa do przejęcia w użytkowanie wieczyste PKP PLK S.A.
-  Zakres działek lub części działek do przejęcia na rzecz województwa pomorskiego zajmowanych na rzecz budowanych i przebudowywanych dróg wojewódzkich
-  Zakres działek lub części działek do przejęcia na rzecz powiatu kartuskiego zajmowanych na rzecz budowanych i przebudowywanych dróg publicznych powiatowych
-  Zakres działek lub części działek do przejęcia na rzecz gmin zajmowanych na rzecz budowanych i przebudowywanych dróg publicznych
-  Zakres działek lub części działek do bezpłatnego zajęcia w ramach czasowego ograniczenia w korzystaniu - drogi publiczne
-  Zakres działek lub części działek do bezpłatnego zajęcia w ramach czasowego ograniczenia w korzystaniu - wody płynące
-  Działki lub części działek dla których określono ograniczenia w korzystaniu z nieruchomości w celu zapewnienia prawa do wejścia na teren nieruchomości dla prowadzenia inwestycji kolejowej zgodnie z art. 94, ust. 1, pkt 6 ustawy z dnia 28 marca 2003 r. o transporcie kolejowym
-  Inwestycje sąsiadujące, w stanie realizacji nie mające powiązania z inwestycją określoną we wniosku
-  Część inwestycji objęta oddzielnym wnioskiem

NAZWA PROJEKTU:  
Opracowanie dokumentacji przygotowawczej oraz dokumentacji technicznej dla projektu „Revitalizacja linii kolejowej nr 229 na odcinku Kartuszy - Sierakowice wraz z ewentualną elektryfikacją”

NAZWA I ADRES OBIEKTU BUDOWLANEGO:  
Przebudowa linii kolejowej nr 229 na odcinku Kartuszy Sierakowice od km 40,918 do km 67,500 województwo pomorskie, powiat: kartuski, gminy: Kartuszy, Chmielno, Sierakowice

NAZWA ZAMAWIAJĄCEGO:  
PKP Polskie Linie Kolejowe S.A. ul. Targowa 74, 03-734 Warszawa  **PKP POLSKIE LINIE KOLEJOWE S.A.**

WYKONAWCA DOKUMENTACJI PROJEKTOWEJ:  
Databout Sp. z o.o. ul. Bitwy Warszawskiej 1920 r. 7, 02-366 Warszawa 

Tytuł rysunku:  
LK 229 od km 40,918 do km 67,500

Tytuł rysunku:  
Załącznik rysunkowy do wniosku o ULLK

SYMBOL	DATA	SKALA	SYMBOL
PL9639	2025-12-12	1:500	ULLK_33

**POMORSKI URZĄD WOJEWÓDZKI  
W GDANSKU  
WYDZIAŁ INFRASTRUKTURY**  
Załącznik nr 1 ark. 33  
do decyzji Wojewody Pomorskiego  
nr WI-V.747.1.23.2025.SM

