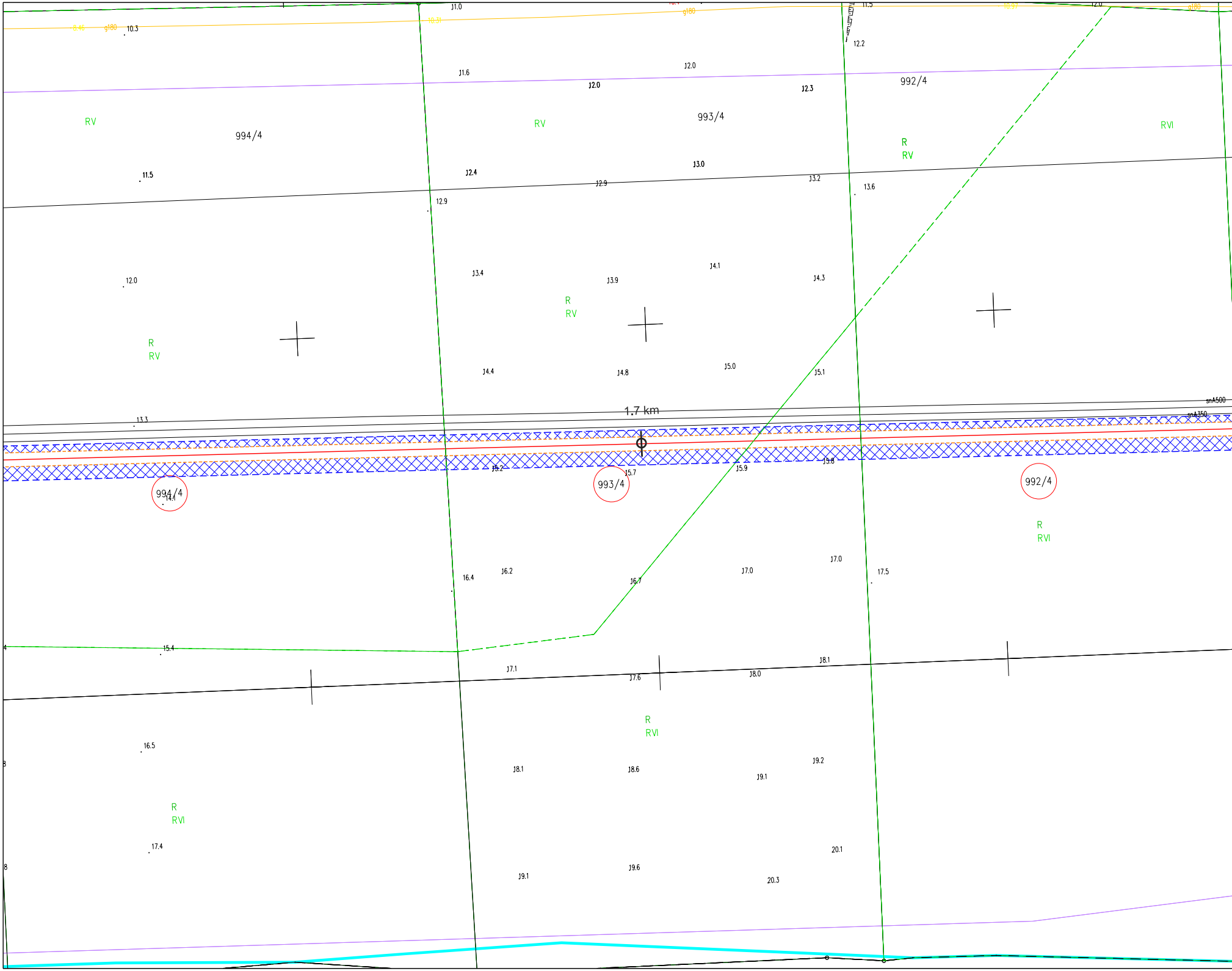
994/4
993/4
992/4
RV
RV
RVI
R
RV
R
RV
R
RV
1.7 km
snA500
snA350
994/4
993/4
992/4
R
RVI
R
RVI
R
RVI
10.3
11.0
11.5
12.2
11.6
12.0
12.0
12.3
11.5
12.4
13.0
12.9
13.2
13.6
12.9
12.0
13.4
13.9
14.1
14.3
14.4
14.8
15.0
15.1
13.3
15.2
15.7
15.9
15.8
14.1
16.4
16.2
16.7
17.0
17.0
17.5
15.4
17.1
17.6
18.0
18.1
16.5
18.1
18.6
19.1
19.2
17.4
19.1
19.6
20.3
20.1

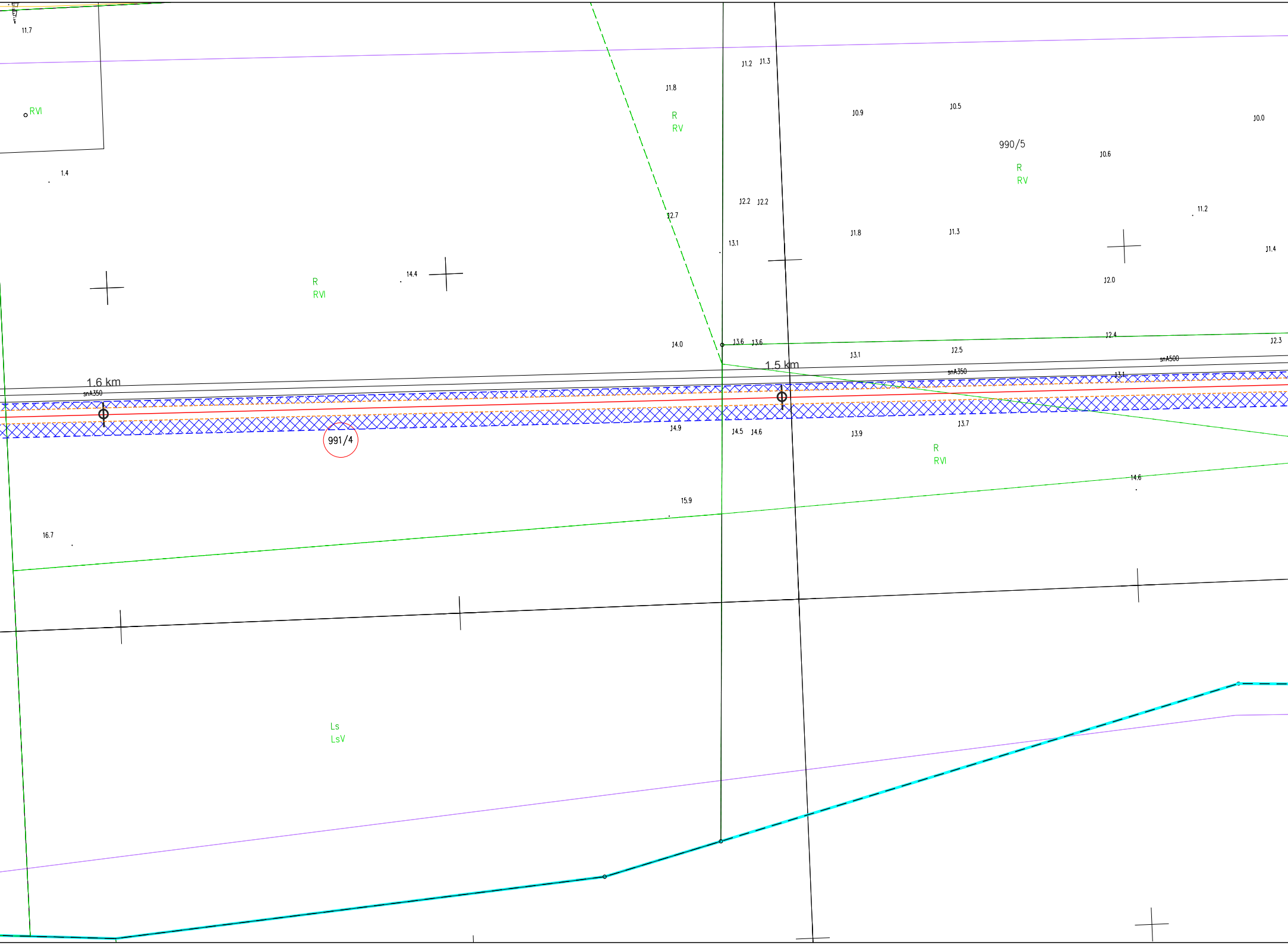

11.7
RVI
11.2
11.3
11.8
R
RV
10.9
10.5
10.0
990/5
R
RV
10.6
1.4
12.2
12.2
12.7
11.2
11.8
11.3
13.1
11.4
14.4
R
RVI
12.0
14.0
13.6
13.6
13.1
12.5
12.4
12.3
1.5 km
snA500
1.6 km
snA350
snA350
13.1
14.9
14.5
14.6
13.9
13.7
991/4
R
RVI
14.6
15.9
16.7
Ls
LsV

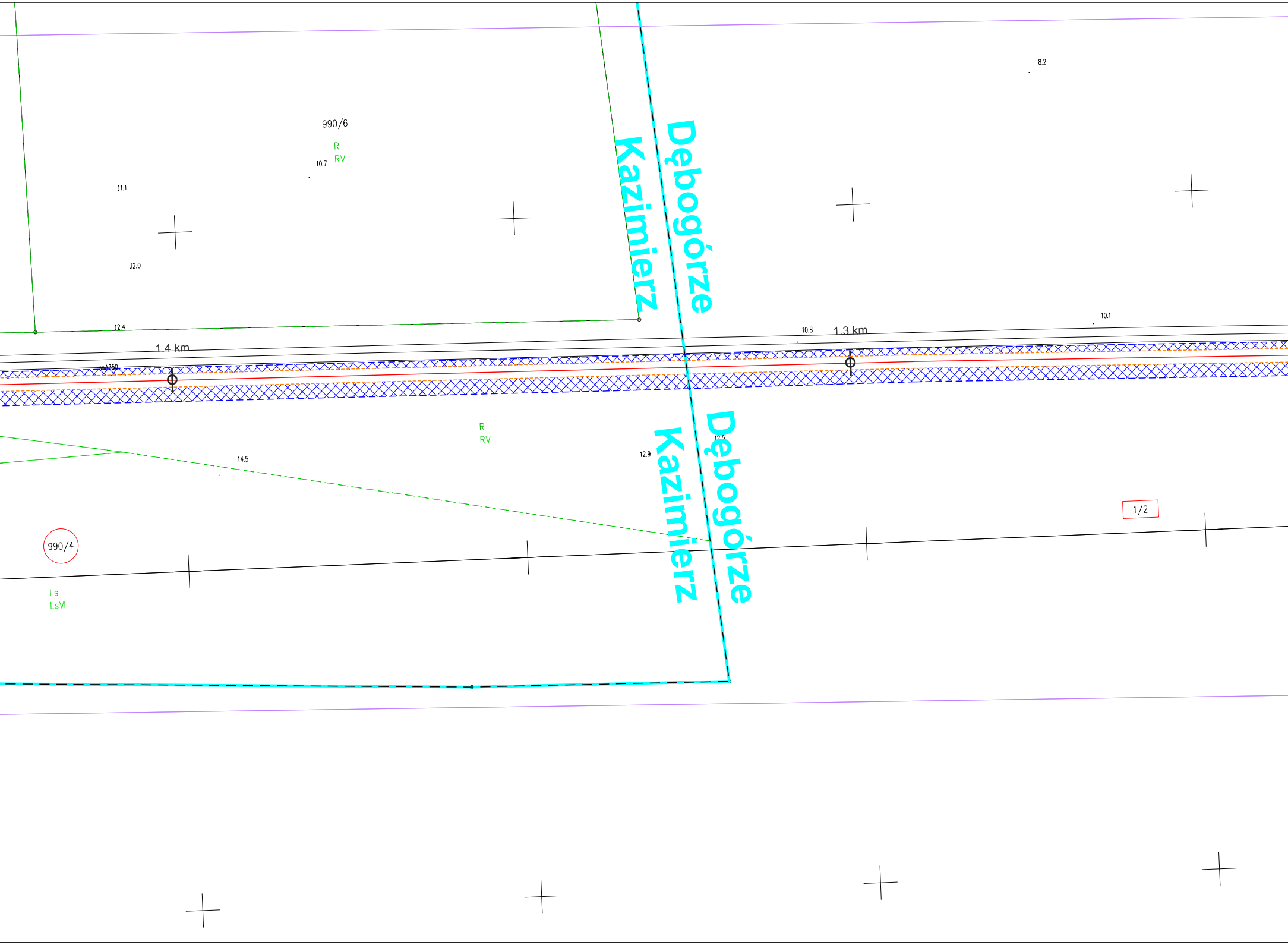
8.2
990/6
R
RV
10.7
11.1
12.0
12.4
Dębogórze
Kazimierz
10.8
1.3 km
10.1
1.4 km
snA350
R
RV
14.5
12.9
12.5
Dębogórze
Kazimierz
1/2
990/4
Ls
LsVI

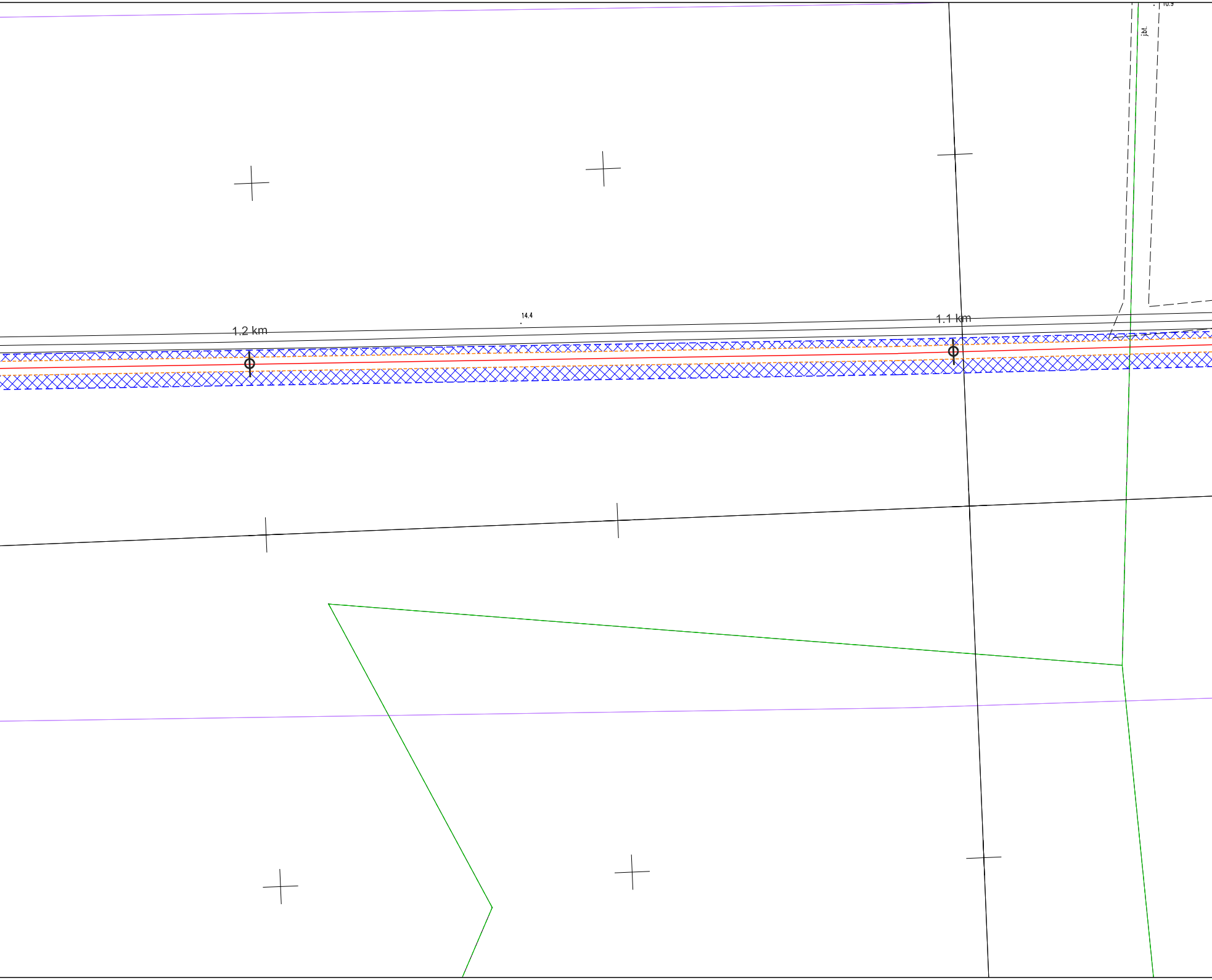
10.9
j.bt.
14.4
1.2 km
1.1 km

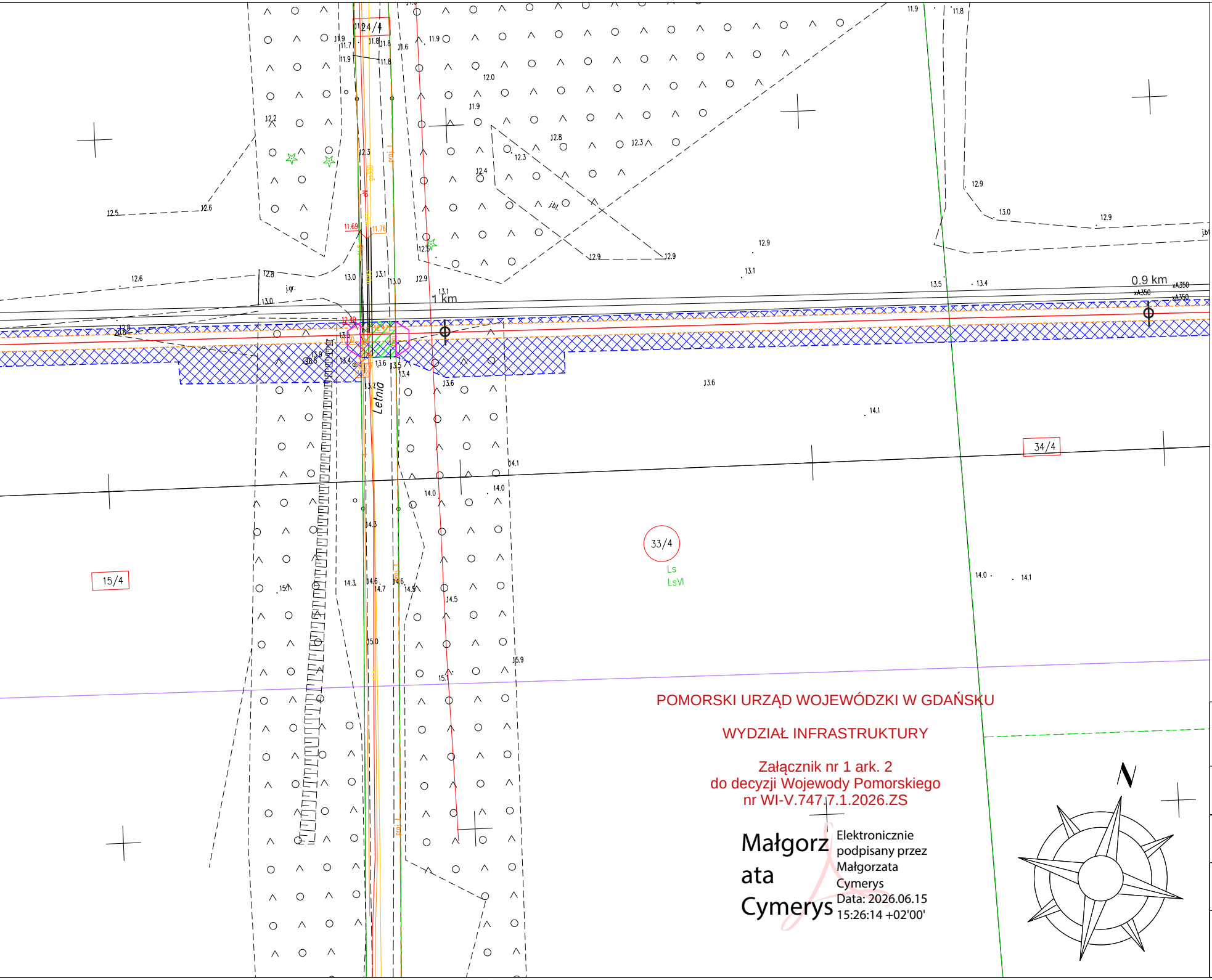
24/4
34/4
33/4
15/4
Ls
LsVI
Letnia
0.9 km
1 km
N

POMORSKI URZĄD WOJEWÓDZKI W GDAŃSKU

WYDZIAŁ INFRASTRUKTURY

Załącznik nr 1 ark. 2
do decyzji Wojewody Pomorskiego
nr WI-V.747.7.1.2026.ZS

Małgorzata Cymerys

Elektronicznie podpisany przez Małgorzata Cymerys
Data: 2026.06.15 15:26:14 +02'00'

LEGENDA:

— — — —	Granica terenu objętego wnioskiem
╳╳╳╳╳	Obszar, w stosunku do którego decyzja o ustaleniu lokalizacji strategicznej inwestycji w sektorze naftowym, ma wywołać skutek, o którym mowa w art. 30 ust. 3 Specustawy naftowej (ograniczenie na czas określony)
– – – – – –	Granica obszaru, w stosunku do którego decyzja o ustaleniu lokalizacji strategicznej inwestycji w sektorze naftowym, ma wywołać skutek, o którym mowa w art. 30 ust. 1 Specustawy naftowej (ograniczenie na czas stały)
▨	Obszar inwestycji objęty wnioskiem o wydanie decyzji o ustaleniu lokalizacji strategicznej inwestycji w sektorze naftowym, w stosunku do którego zgodnie z art. 31 ust. 1 Specustawy naftowej inwestor uprawniony jest do wystąpienia o zawarcie porozumienia określającego warunki wykonywania przysługującego inwestorowi prawa, o którym mowa w art. 30 ust. 1 (grunty Skarbu Państwa pokryte wodami, grunty stanowiące pas drogowy drogi publicznej, grunty objęte obszarem kolejowym)
———	Orientacyjna trasa projektowanej kanalizacji światłowodowej
0.2 km ⌽	Kilometraż gazociągu
(12-193)	Numer działki ewidencyjnej objętej wnioskiem
[12-193]	Powtórzenie numeru działki ewidencyjnej objętej wnioskiem, której oznaczenie jest przysłonięte przez projektowane elementy lub znajduje się poza zakresem arkusza
◇	Projektowany zjazd na czas określony
Ⓐ	Punkt początkowy odcinka projektowanej kanalizacji światłowodowej
Ⓑ	Punkt końcowy odcinka projektowanej kanalizacji światłowodowej
———	Zakres mapy zasadniczej Starostwo Powiatowe Puck licencja nr GKK.6642.4671.2025_2211_P

Za zgodność z oryginałem

Maciej Grzywna

Elektronicznie podpisany przez Maciej Grzywna
Data: 2026.05.05 15:38:00 +02'00'

INWESTOR	PERN S.A. ul. Wyszogrodzka 133, 09-410 Płock
INWESTYCJA	**Rozbudowa rurociągu produktów naftowych w Bazie Paliw Nr 21 w Dębogórzu o nową linię światłowodową służącą do ich eksploatacji**
NAZWA DOKUMENTACJI	Wniosek o wydanie decyzji o ustaleniu lokalizacji strategicznej inwestycji w sektorze naftowym
TYTUŁ RYSUNKU	Mapa zasadnicza, powiat pucki, gmina Kosakowo, obręb Dębogórze/Kaziemierz. Ark. 2

Górnicze Biuro Projektów PANGAZ Sp. z o.o.	Nr rysunku: 12599 3.3.1 FP - 1.1 Ark. 2	Arkuszy: 1-11 Arkusz: 2	Skala: 1 : 500	Data: 03.2026	Rewizja / data: Nr kolejny 3