Mapa przeglądowa nieruchomości będących przedmiotem sprzedaży

SKALA 1:4000

POMORSKI URZĄD WOJEWÓDZKI
W GDAŃSKU
WYDZIAŁ INFRASTRUKTURY

Załącznik nr 2 ark. 20
do decyzji Wojewody Pomorskiego
nr WI-V.747.1.6.2025.SM

Małgorzata Cymerys

Elektronicznie podpisany przez Małgorzata Cymerys
Data: 2025.10.17 15:40:07 +02'00'

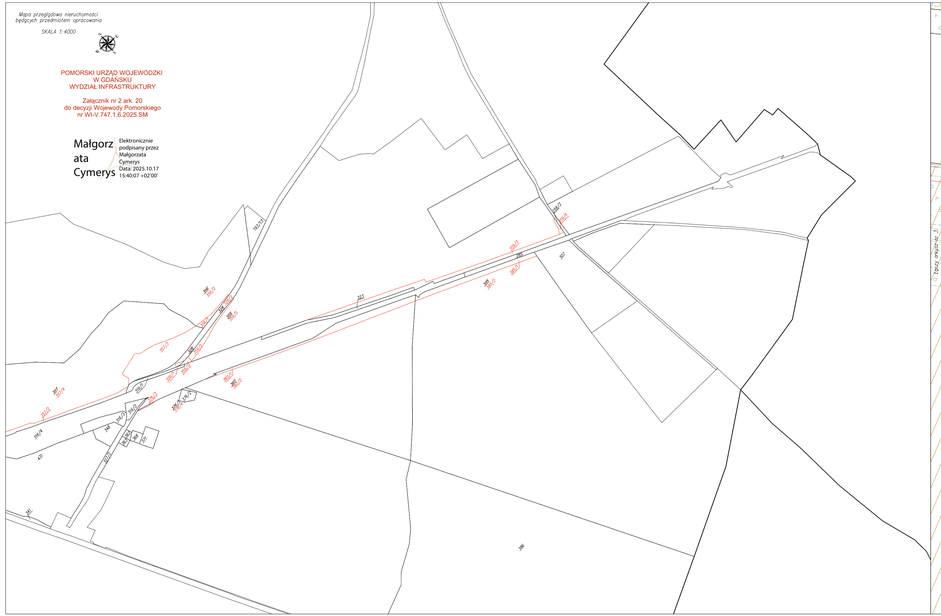

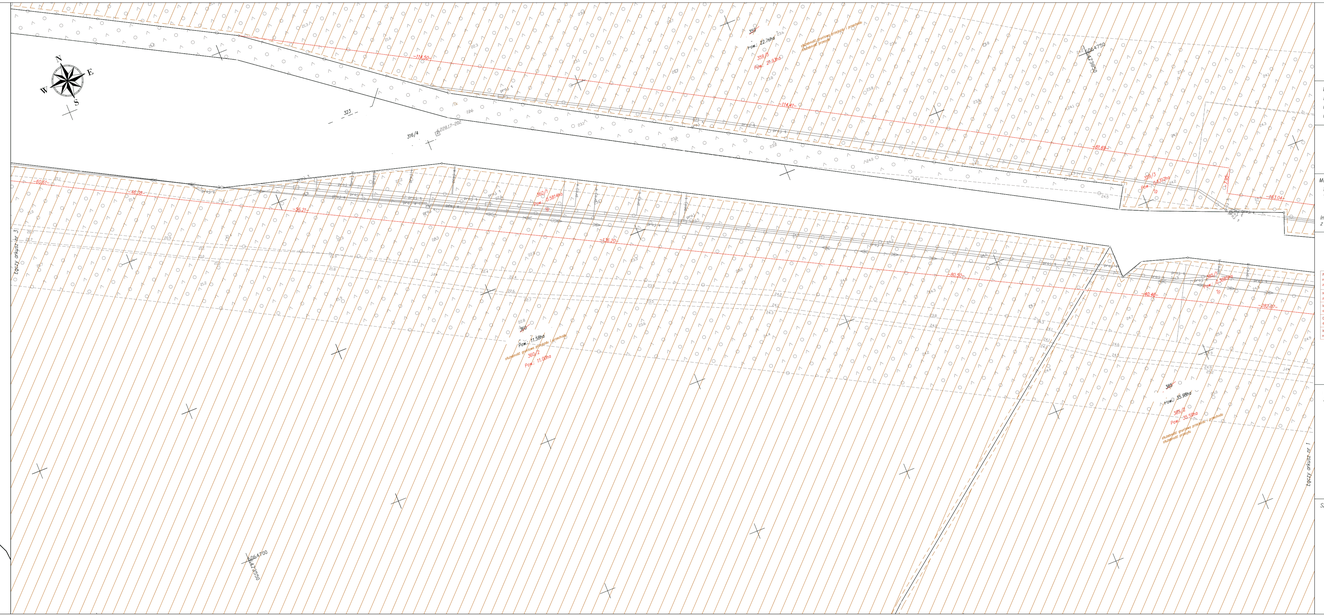

Mapa z projektem podziału

SKALA: 1 : 500

Arkusz nr 2 (18)

Identyfikator zgłoszenia pracy geodezyjnej: 6640.16.SB.2025

Układ współrzędnych płaskich: PUWG 2000/6

Opisał: Elektrowniu_dor. tabianiec_korwitz

Data sporządzenia: 25.09.2025

Województwo: pomorskie
Powiat: tczewski
Gmina: Miłoszyce
Obręb: 0008 Tabianiec

Działki: 359, 360, 385

GEOPARTNER Inżynieria
Spółka z ograniczoną odpowiedzialnością
80-180 Gdańsk, ul. Kartuska 233/1
NIP 583-232-00-66 Regon 368074199
(jednostka wykonująca geodezyjne)

Kierownik jednostki wykonawczej geodezyjnego:

Roman Węglicki, geodeta upr. nr 13349

Mapa z projektem podziału sporządzono przy wykorzystaniu:

1. Mapy zasadniczej w skali 1:500 sekcji:
- 6.228.17.04.1.2, 6.228.17.04.1.4, 6.228.17.04.2.1, 6.228.17.04.2.3

Integralną częścią mapy z projektem podziału jest wykaz zmian danych ewidencyjnych z dn. 25.09.2025r. sporządzony na oddzielnych arkuszach.

ustanowione służebności

Podstawa ust. do tempiszu dokument wydał sporządzony w wyniku prac, dokument ewidyfikacji zawiera wyniki technicznej oceny dokumentu (w wyniku) materiału państwowego zasobu geodezyjnego i kartograficznego	
Imiona i nazwisko kierownika państwowego zasobu geodezyjnego i kartograficznego	Mieczysław Lukowski
Numer/Nazwa zawierającej operatu technicznego	P-2288.2025.1016
Data przyjęcia operatu technicznego do zasobu	2025-09-26
Imię, nazwisko i podpis osoby wyznaczonej kierownika	Maciej Gorski

dokument podpisany elektronicznie

Układ arkuszy
Arkusz nr 2 (18)

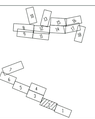

Szkic lokalizacji

