



WOJEWODA OPOLSKI

ul. Piastowska 14
45-081 Opole

Opole, 17 czerwca 2026 r.
IN.I.747.4.6.2025.MM

Decyzja o ustaleniu lokalizacji linii kolejowej

Na podstawie art. 104 ustawy z dnia 14 czerwca 1960 r. Kodeks postępowania administracyjnego (Dz. U. z 2025 r., poz. 1691), art. 9o ust. 1, art. 9q ust. 1 i 2, ust. 5 i 6 oraz art. 9w ust. 1 i 2 ustawy z dnia 28 marca 2003 r. o transporcie kolejowym (Dz. U. z 2025 r. poz. 1234 ze ze.), po rozpatrzeniu wniosku PKP Polskie Linie Kolejowe S.A., reprezentowanej przez Katarzynę Głodek, Dyrektora Biura Nieruchomości, Geodezji i Geoinformacji PKP Polskie Linie Kolejowe S.A. oraz Jarosława Szczepaniaka Zastępcę Dyrektora Regionu Śląskiego w PKP Polskie Linie Kolejowe S.A. Centrum Realizacji Inwestycji, z 31 grudnia 2025 r. (data wpływu do tut. organu, uzupełnionego w dniu 18 marca 2026 r.) w sprawie wydania decyzji o ustaleniu lokalizacji linii kolejowej, dotyczącej realizacji inwestycji pn.: Budowa i przebudowa linii kolejowej nr C-E 30 (277) wraz z budową i przebudową infrastruktury towarzyszącej w związku z realizacją przedsięwzięcia pn. „Prace na linii kolejowej C-E 30 na odcinku Opole Groszowice – Jelcz – Wrocław Brochów” od km 8+000 do km 33+812,

**ustalam na rzecz
PKP Polskich Linii Kolejowych S.A.**

**lokalizację linii kolejowej nr C-E 30 (277) od km 8+000 do km 33+812
dla inwestycji polegającej na budowie i przebudowie linii kolejowej
wraz z budową i przebudową infrastruktury towarzyszącej.**



Fundusze Europejskie
na Infrastrukturę,
Klimat, Środowisko



Rzeczpospolita
Polska

Dofinansowane przez
Unię Europejską



I. Oznaczam teren inwestycji jako teren obejmujący niżej wymienione nieruchomości lub ich części, położone na terenie gminy Opole, oznaczone jako działki ewidencyjne:

Lp.	Numer działki *	Powiat	Gmina	Numer obrębu	Nazwa obrębu
1	1191/128	opolski	Dobrzeń Wielki	0021	Chróścice
2	1192/128	opolski	Dobrzeń Wielki	0021	Chróścice
3	1193/238	opolski	Dobrzeń Wielki	0021	Chróścice
4	1194/238	opolski	Dobrzeń Wielki	0021	Chróścice
5	1195/125	opolski	Dobrzeń Wielki	0021	Chróścice
6	1196/127	opolski	Dobrzeń Wielki	0021	Chróścice
7	1241/229	opolski	Dobrzeń Wielki	0021	Chróścice
8	300/148*	opolski	Dobrzeń Wielki	0021	Chróścice
9	307/143*	opolski	Dobrzeń Wielki	0021	Chróścice
10	463/128*	opolski	Dobrzeń Wielki	0021	Chróścice
11	495/128	opolski	Dobrzeń Wielki	0021	Chróścice
12	496/133	opolski	Dobrzeń Wielki	0021	Chróścice
13	497/133	opolski	Dobrzeń Wielki	0021	Chróścice
14	499/136*	opolski	Dobrzeń Wielki	0021	Chróścice
15	501/140*	opolski	Dobrzeń Wielki	0021	Chróścice
16	503/130*	opolski	Dobrzeń Wielki	0021	Chróścice
17	504/130	opolski	Dobrzeń Wielki	0021	Chróścice
18	505/130	opolski	Dobrzeń Wielki	0021	Chróścice
19	506/135	opolski	Dobrzeń Wielki	0021	Chróścice
20	507/123	opolski	Dobrzeń Wielki	0021	Chróścice
21	508/123	opolski	Dobrzeń Wielki	0021	Chróścice
22	509/123	opolski	Dobrzeń Wielki	0021	Chróścice
23	510/123	opolski	Dobrzeń Wielki	0021	Chróścice
24	511/123	opolski	Dobrzeń Wielki	0021	Chróścice
25	513/124*	opolski	Dobrzeń Wielki	0021	Chróścice
26	514/124	opolski	Dobrzeń Wielki	0021	Chróścice
27	516/124	opolski	Dobrzeń Wielki	0021	Chróścice
28	517/124	opolski	Dobrzeń Wielki	0021	Chróścice
29	518/124	opolski	Dobrzeń Wielki	0021	Chróścice
30	519/124	opolski	Dobrzeń Wielki	0021	Chróścice
31	537/119	opolski	Dobrzeń Wielki	0021	Chróścice



Fundusze Europejskie
na Infrastrukturę,
Klimat, Środowisko



Rzeczpospolita
Polska

Dofinansowane przez
Unię Europejską



Lp.	Numer działki *	Powiat	Gmina	Numer obrębu	Nazwa obrębu
32	538/119	opolski	Dobrzeń Wielki	0021	Chróścice
33	540/119	opolski	Dobrzeń Wielki	0021	Chróścice
34	547/113	opolski	Dobrzeń Wielki	0021	Chróścice
35	549/113	opolski	Dobrzeń Wielki	0021	Chróścice
36	550/113	opolski	Dobrzeń Wielki	0021	Chróścice
37	562/40	opolski	Dobrzeń Wielki	0021	Chróścice
38	563/33	opolski	Dobrzeń Wielki	0021	Chróścice
39	564/33	opolski	Dobrzeń Wielki	0021	Chróścice
40	565/33	opolski	Dobrzeń Wielki	0021	Chróścice
41	569/45*	opolski	Dobrzeń Wielki	0021	Chróścice
42	570/45	opolski	Dobrzeń Wielki	0021	Chróścice
43	571/45	opolski	Dobrzeń Wielki	0021	Chróścice
44	572/34	opolski	Dobrzeń Wielki	0021	Chróścice
45	573/34	opolski	Dobrzeń Wielki	0021	Chróścice
46	574/34	opolski	Dobrzeń Wielki	0021	Chróścice
47	578/44	opolski	Dobrzeń Wielki	0021	Chróścice
48	579/44	opolski	Dobrzeń Wielki	0021	Chróścice
49	580/44	opolski	Dobrzeń Wielki	0021	Chróścice
50	581/44	opolski	Dobrzeń Wielki	0021	Chróścice
51	592/47	opolski	Dobrzeń Wielki	0021	Chróścice
52	593/46	opolski	Dobrzeń Wielki	0021	Chróścice
53	594/46	opolski	Dobrzeń Wielki	0021	Chróścice
54	595/46	opolski	Dobrzeń Wielki	0021	Chróścice
55	596/47	opolski	Dobrzeń Wielki	0021	Chróścice
56	597/49	opolski	Dobrzeń Wielki	0021	Chróścice
57	612/51	opolski	Dobrzeń Wielki	0021	Chróścice
58	613/51	opolski	Dobrzeń Wielki	0021	Chróścice
59	614/51	opolski	Dobrzeń Wielki	0021	Chróścice
60	617/82	opolski	Dobrzeń Wielki	0021	Chróścice
61	620/81*	opolski	Dobrzeń Wielki	0021	Chróścice
62	624/77*	opolski	Dobrzeń Wielki	0021	Chróścice
63	628/82	opolski	Dobrzeń Wielki	0021	Chróścice
64	629/82	opolski	Dobrzeń Wielki	0021	Chróścice
65	630/82	opolski	Dobrzeń Wielki	0021	Chróścice
66	633/75	opolski	Dobrzeń Wielki	0021	Chróścice



Fundusze Europejskie
na Infrastrukturę,
Klimat, Środowisko



Rzeczpospolita
Polska

Dofinansowane przez
Unię Europejską



Lp.	Numer działki *	Powiat	Gmina	Numer obrębu	Nazwa obrębu
67	636/47	opolski	Dobrzeń Wielki	0021	Chróścice
68	638/81	opolski	Dobrzeń Wielki	0021	Chróścice
69	640/47	opolski	Dobrzeń Wielki	0021	Chróścice
70	837/82*	opolski	Dobrzeń Wielki	0021	Chróścice
71	880/47	opolski	Dobrzeń Wielki	0021	Chróścice
72	892/46*	opolski	Dobrzeń Wielki	0021	Chróścice
73	893/46	opolski	Dobrzeń Wielki	0021	Chróścice
74	897/40	opolski	Dobrzeń Wielki	0021	Chróścice
75	905/123*	opolski	Dobrzeń Wielki	0021	Chróścice
76	906/123	opolski	Dobrzeń Wielki	0021	Chróścice
77	907/119	opolski	Dobrzeń Wielki	0021	Chróścice
78	303*	opolski	Dobrzeń Wielki	0021	Chróścice
79	668/296	opolski	Dobrzeń Wielki	0021	Chróścice
80	671/301*	opolski	Dobrzeń Wielki	0021	Chróścice
81	674/301	opolski	Dobrzeń Wielki	0021	Chróścice
82	676/300	opolski	Dobrzeń Wielki	0021	Chróścice
83	699/252	opolski	Dobrzeń Wielki	0021	Chróścice
84	722/253	opolski	Dobrzeń Wielki	0021	Chróścice
85	724/253	opolski	Dobrzeń Wielki	0021	Chróścice
86	726/269*	opolski	Dobrzeń Wielki	0021	Chróścice
87	732/271*	opolski	Dobrzeń Wielki	0021	Chróścice
88	736/280*	opolski	Dobrzeń Wielki	0021	Chróścice
89	737/281*	opolski	Dobrzeń Wielki	0021	Chróścice
90	740/282*	opolski	Dobrzeń Wielki	0021	Chróścice
91	741/283*	opolski	Dobrzeń Wielki	0021	Chróścice
92	744/284*	opolski	Dobrzeń Wielki	0021	Chróścice
93	745/285*	opolski	Dobrzeń Wielki	0021	Chróścice
94	748/285*	opolski	Dobrzeń Wielki	0021	Chróścice
95	749/287*	opolski	Dobrzeń Wielki	0021	Chróścice
96	750/288*	opolski	Dobrzeń Wielki	0021	Chróścice
97	751/289*	opolski	Dobrzeń Wielki	0021	Chróścice
98	752/290*	opolski	Dobrzeń Wielki	0021	Chróścice
99	753/296*	opolski	Dobrzeń Wielki	0021	Chróścice
100	754/296*	opolski	Dobrzeń Wielki	0021	Chróścice
101	755/296*	opolski	Dobrzeń Wielki	0021	Chróścice



Fundusze Europejskie
na Infrastrukturę,
Klimat, Środowisko



Rzeczpospolita
Polska

Dofinansowane przez
Unię Europejską



Lp.	Numer działki *	Powiat	Gmina	Numer obrębu	Nazwa obrębu
102	756/296*	opolski	Dobrzeń Wielki	0021	Chróścice
103	757/296*	opolski	Dobrzeń Wielki	0021	Chróścice
104	758/296*	opolski	Dobrzeń Wielki	0021	Chróścice
105	759/296*	opolski	Dobrzeń Wielki	0021	Chróścice
106	765/302*	opolski	Dobrzeń Wielki	0021	Chróścice
107	766/269	opolski	Dobrzeń Wielki	0021	Chróścice
108	768/301	opolski	Dobrzeń Wielki	0021	Chróścice
109	769/271	opolski	Dobrzeń Wielki	0021	Chróścice
110	770/271	opolski	Dobrzeń Wielki	0021	Chróścice
111	772/296	opolski	Dobrzeń Wielki	0021	Chróścice
112	773/296	opolski	Dobrzeń Wielki	0021	Chróścice
113	774/296	opolski	Dobrzeń Wielki	0021	Chróścice
114	775/296	opolski	Dobrzeń Wielki	0021	Chróścice
115	776/302	opolski	Dobrzeń Wielki	0021	Chróścice
116	777/302	opolski	Dobrzeń Wielki	0021	Chróścice
117	778/304	opolski	Dobrzeń Wielki	0021	Chróścice
118	779/304	opolski	Dobrzeń Wielki	0021	Chróścice
119	780/304	opolski	Dobrzeń Wielki	0021	Chróścice
120	808/271	opolski	Dobrzeń Wielki	0021	Chróścice
121	809/269*	opolski	Dobrzeń Wielki	0021	Chróścice
122	1108/148*	opolski	Dobrzeń Wielki	0021	Chróścice
123	1208/78*	opolski	Dobrzeń Wielki	0021	Chróścice
124	1209/78*	opolski	Dobrzeń Wielki	0021	Chróścice
125	1374/119*	opolski	Dobrzeń Wielki	0021	Chróścice
126	1375/119*	opolski	Dobrzeń Wielki	0021	Chróścice
127	1376/119*	opolski	Dobrzeń Wielki	0021	Chróścice
128	1378/119*	opolski	Dobrzeń Wielki	0021	Chróścice
129	1380/119*	opolski	Dobrzeń Wielki	0021	Chróścice
130	1382/119	opolski	Dobrzeń Wielki	0021	Chróścice
131	1383/119*	opolski	Dobrzeń Wielki	0021	Chróścice
132	1412/83*	opolski	Dobrzeń Wielki	0021	Chróścice
133	1413/82*	opolski	Dobrzeń Wielki	0021	Chróścice
134	1433/139*	opolski	Dobrzeń Wielki	0021	Chróścice
135	1435/139*	opolski	Dobrzeń Wielki	0021	Chróścice
136	1440/131*	opolski	Dobrzeń Wielki	0021	Chróścice



Fundusze Europejskie
na Infrastrukturę,
Klimat, Środowisko



Rzeczpospolita
Polska

Dofinansowane przez
Unię Europejską



Lp.	Numer działki *	Powiat	Gmina	Numer obrębu	Nazwa obrębu
137	1492/75	opolski	Dobrzeń Wielki	0021	Chróścice
138	1504/51*	opolski	Dobrzeń Wielki	0021	Chróścice
139	1515/33	opolski	Dobrzeń Wielki	0021	Chróścice
140	1545/143*	opolski	Dobrzeń Wielki	0021	Chróścice
141	1678/118	opolski	Dobrzeń Wielki	0021	Chróścice
142	1679/118	opolski	Dobrzeń Wielki	0021	Chróścice
143	1681/118*	opolski	Dobrzeń Wielki	0021	Chróścice
144	1684/113	opolski	Dobrzeń Wielki	0021	Chróścice
145	1686/40	opolski	Dobrzeń Wielki	0021	Chróścice
146	1687/40	opolski	Dobrzeń Wielki	0021	Chróścice
147	1688/40	opolski	Dobrzeń Wielki	0021	Chróścice
148	1689/40	opolski	Dobrzeń Wielki	0021	Chróścice
149	1690/40	opolski	Dobrzeń Wielki	0021	Chróścice
150	1691/42	opolski	Dobrzeń Wielki	0021	Chróścice
151	1746/78*	opolski	Dobrzeń Wielki	0021	Chróścice
152	1841/118	opolski	Dobrzeń Wielki	0021	Chróścice
153	490/129	opolski	Dobrzeń Wielki	0021	Chróścice
154	491/129	opolski	Dobrzeń Wielki	0021	Chróścice
155	817/237*	opolski	Dobrzeń Wielki	0021	Chróścice
156	820/237	opolski	Dobrzeń Wielki	0021	Chróścice
157	821/238	opolski	Dobrzeń Wielki	0021	Chróścice
158	822/238	opolski	Dobrzeń Wielki	0021	Chróścice
159	824/229	opolski	Dobrzeń Wielki	0021	Chróścice
160	825/229	opolski	Dobrzeń Wielki	0021	Chróścice
161	826/229	opolski	Dobrzeń Wielki	0021	Chróścice
162	827/229	opolski	Dobrzeń Wielki	0021	Chróścice
163	828/229	opolski	Dobrzeń Wielki	0021	Chróścice
164	829/230	opolski	Dobrzeń Wielki	0021	Chróścice
165	830/230	opolski	Dobrzeń Wielki	0021	Chróścice
166	831/230	opolski	Dobrzeń Wielki	0021	Chróścice
167	1096/252*	opolski	Dobrzeń Wielki	0021	Chróścice
168	1230/269*	opolski	Dobrzeń Wielki	0021	Chróścice
169	1271/252*	opolski	Dobrzeń Wielki	0021	Chróścice
170	1272/252*	opolski	Dobrzeń Wielki	0021	Chróścice
171	1304/252*	opolski	Dobrzeń Wielki	0021	Chróścice



Fundusze Europejskie
na Infrastrukturę,
Klimat, Środowisko



Rzeczpospolita
Polska

Dofinansowane przez
Unię Europejską



Lp.	Numer działki *	Powiat	Gmina	Numer obrębu	Nazwa obrębu
172	1305/252*	opolski	Dobrzeń Wielki	0021	Chróścice
173	1306/252	opolski	Dobrzeń Wielki	0021	Chróścice
174	1307/269*	opolski	Dobrzeń Wielki	0021	Chróścice
175	1338/253	opolski	Dobrzeń Wielki	0021	Chróścice
176	1399/299*	opolski	Dobrzeń Wielki	0021	Chróścice
177	1450/300*	opolski	Dobrzeń Wielki	0021	Chróścice
178	1452/301*	opolski	Dobrzeń Wielki	0021	Chróścice
179	1453/301	opolski	Dobrzeń Wielki	0021	Chróścice
180	1454/301*	opolski	Dobrzeń Wielki	0021	Chróścice
181	1526/252	opolski	Dobrzeń Wielki	0021	Chróścice
182	1527/252	opolski	Dobrzeń Wielki	0021	Chróścice
183	365/79*	opolski	Dobrzeń Wielki	0035	Dobrzeń Wielki
184	368/132	opolski	Dobrzeń Wielki	0035	Dobrzeń Wielki
185	387/70	opolski	Dobrzeń Wielki	0035	Dobrzeń Wielki
186	390/70	opolski	Dobrzeń Wielki	0035	Dobrzeń Wielki
187	391/72*	opolski	Dobrzeń Wielki	0035	Dobrzeń Wielki
188	399/131*	opolski	Dobrzeń Wielki	0035	Dobrzeń Wielki
189	400/131	opolski	Dobrzeń Wielki	0035	Dobrzeń Wielki
190	401/132	opolski	Dobrzeń Wielki	0035	Dobrzeń Wielki
191	402/132	opolski	Dobrzeń Wielki	0035	Dobrzeń Wielki
192	404/125	opolski	Dobrzeń Wielki	0035	Dobrzeń Wielki
193	406/124*	opolski	Dobrzeń Wielki	0035	Dobrzeń Wielki
194	407/123*	opolski	Dobrzeń Wielki	0035	Dobrzeń Wielki
195	408/123	opolski	Dobrzeń Wielki	0035	Dobrzeń Wielki
196	409/121	opolski	Dobrzeń Wielki	0035	Dobrzeń Wielki
197	410/121*	opolski	Dobrzeń Wielki	0035	Dobrzeń Wielki
198	411/121*	opolski	Dobrzeń Wielki	0035	Dobrzeń Wielki
199	412/121	opolski	Dobrzeń Wielki	0035	Dobrzeń Wielki
200	413/119	opolski	Dobrzeń Wielki	0035	Dobrzeń Wielki
201	414/120	opolski	Dobrzeń Wielki	0035	Dobrzeń Wielki
202	415/121	opolski	Dobrzeń Wielki	0035	Dobrzeń Wielki
203	416/119	opolski	Dobrzeń Wielki	0035	Dobrzeń Wielki
204	482/133*	opolski	Dobrzeń Wielki	0035	Dobrzeń Wielki
205	485/130*	opolski	Dobrzeń Wielki	0035	Dobrzeń Wielki
206	486/130*	opolski	Dobrzeń Wielki	0035	Dobrzeń Wielki



Fundusze Europejskie
na Infrastrukturę,
Klimat, Środowisko



Rzeczpospolita
Polska

Dofinansowane przez
Unię Europejską



Lp.	Numer działki *	Powiat	Gmina	Numer obrębu	Nazwa obrębu
207	487/130*	opolski	Dobrzeń Wielki	0035	Dobrzeń Wielki
208	488/130*	opolski	Dobrzeń Wielki	0035	Dobrzeń Wielki
209	489/130*	opolski	Dobrzeń Wielki	0035	Dobrzeń Wielki
210	503/75*	opolski	Dobrzeń Wielki	0035	Dobrzeń Wielki
211	550/133*	opolski	Dobrzeń Wielki	0035	Dobrzeń Wielki
212	554/70*	opolski	Dobrzeń Wielki	0035	Dobrzeń Wielki
213	558/72*	opolski	Dobrzeń Wielki	0035	Dobrzeń Wielki
214	559/72*	opolski	Dobrzeń Wielki	0035	Dobrzeń Wielki
215	569/79	opolski	Dobrzeń Wielki	0035	Dobrzeń Wielki
216	570/79	opolski	Dobrzeń Wielki	0035	Dobrzeń Wielki
217	571/79	opolski	Dobrzeń Wielki	0035	Dobrzeń Wielki
218	572/79	opolski	Dobrzeń Wielki	0035	Dobrzeń Wielki
219	598/70*	opolski	Dobrzeń Wielki	0035	Dobrzeń Wielki
220	728/70*	opolski	Dobrzeń Wielki	0035	Dobrzeń Wielki
221	114	opolski	Dobrzeń Wielki	0035	Dobrzeń Wielki
222	479/182	opolski	Dobrzeń Wielki	0035	Dobrzeń Wielki
223	518/182	opolski	Dobrzeń Wielki	0035	Dobrzeń Wielki
224	557/111*	opolski	Dobrzeń Wielki	0035	Dobrzeń Wielki
225	558/111	opolski	Dobrzeń Wielki	0035	Dobrzeń Wielki
226	565/109	opolski	Dobrzeń Wielki	0035	Dobrzeń Wielki
227	566/107	opolski	Dobrzeń Wielki	0035	Dobrzeń Wielki
228	578/110	opolski	Dobrzeń Wielki	0035	Dobrzeń Wielki
229	584/141	opolski	Dobrzeń Wielki	0035	Dobrzeń Wielki
230	590/118	opolski	Dobrzeń Wielki	0035	Dobrzeń Wielki
231	591/118	opolski	Dobrzeń Wielki	0035	Dobrzeń Wielki
232	596/176	opolski	Dobrzeń Wielki	0035	Dobrzeń Wielki
233	600/177*	opolski	Dobrzeń Wielki	0035	Dobrzeń Wielki
234	601/177	opolski	Dobrzeń Wielki	0035	Dobrzeń Wielki
235	602/177	opolski	Dobrzeń Wielki	0035	Dobrzeń Wielki
236	606/186	opolski	Dobrzeń Wielki	0035	Dobrzeń Wielki
237	607/186	opolski	Dobrzeń Wielki	0035	Dobrzeń Wielki
238	621/112	opolski	Dobrzeń Wielki	0035	Dobrzeń Wielki
239	622/111	opolski	Dobrzeń Wielki	0035	Dobrzeń Wielki
240	717/176*	opolski	Dobrzeń Wielki	0035	Dobrzeń Wielki
241	718/176*	opolski	Dobrzeń Wielki	0035	Dobrzeń Wielki



Fundusze Europejskie
na Infrastrukturę,
Klimat, Środowisko



Rzeczpospolita
Polska

Dofinansowane przez
Unię Europejską



Lp.	Numer działki *	Powiat	Gmina	Numer obrębu	Nazwa obrębu
242	719/176*	opolski	Dobrzeń Wielki	0035	Dobrzeń Wielki
243	720/176*	opolski	Dobrzeń Wielki	0035	Dobrzeń Wielki
244	778/111*	opolski	Dobrzeń Wielki	0035	Dobrzeń Wielki
245	928/82*	opolski	Dobrzeń Wielki	0035	Dobrzeń Wielki
246	461/1	opolski	Dobrzeń Wielki	0035	Dobrzeń Wielki
247	462/1	opolski	Dobrzeń Wielki	0035	Dobrzeń Wielki
248	463/1	opolski	Dobrzeń Wielki	0035	Dobrzeń Wielki
249	464/1*	opolski	Dobrzeń Wielki	0035	Dobrzeń Wielki
250	465/1	opolski	Dobrzeń Wielki	0035	Dobrzeń Wielki
251	466/6	opolski	Dobrzeń Wielki	0035	Dobrzeń Wielki
252	467/6*	opolski	Dobrzeń Wielki	0035	Dobrzeń Wielki
253	468/6*	opolski	Dobrzeń Wielki	0035	Dobrzeń Wielki
254	469/5*	opolski	Dobrzeń Wielki	0035	Dobrzeń Wielki
255	470/5	opolski	Dobrzeń Wielki	0035	Dobrzeń Wielki
256	471/61	opolski	Dobrzeń Wielki	0035	Dobrzeń Wielki
257	473/61	opolski	Dobrzeń Wielki	0035	Dobrzeń Wielki
258	476/194	opolski	Dobrzeń Wielki	0035	Dobrzeń Wielki
259	485/199	opolski	Dobrzeń Wielki	0035	Dobrzeń Wielki
260	486/199	opolski	Dobrzeń Wielki	0035	Dobrzeń Wielki
261	487/200	opolski	Dobrzeń Wielki	0035	Dobrzeń Wielki
262	488/199	opolski	Dobrzeń Wielki	0035	Dobrzeń Wielki
263	489/200	opolski	Dobrzeń Wielki	0035	Dobrzeń Wielki
264	490/200	opolski	Dobrzeń Wielki	0035	Dobrzeń Wielki
265	495/227	opolski	Dobrzeń Wielki	0035	Dobrzeń Wielki
266	496/227	opolski	Dobrzeń Wielki	0035	Dobrzeń Wielki
267	500/190	opolski	Dobrzeń Wielki	0035	Dobrzeń Wielki
268	501/210	opolski	Dobrzeń Wielki	0035	Dobrzeń Wielki
269	505/210	opolski	Dobrzeń Wielki	0035	Dobrzeń Wielki
270	506/201	opolski	Dobrzeń Wielki	0035	Dobrzeń Wielki
271	507/201	opolski	Dobrzeń Wielki	0035	Dobrzeń Wielki
272	508/178	opolski	Dobrzeń Wielki	0035	Dobrzeń Wielki
273	510/201	opolski	Dobrzeń Wielki	0035	Dobrzeń Wielki
274	999/193	opolski	Dobrzeń Wielki	0035	Dobrzeń Wielki
275	1049/110*	opolski	Dobrzeń Wielki	0035	Dobrzeń Wielki
276	1300/111*	opolski	Dobrzeń Wielki	0035	Dobrzeń Wielki



Fundusze Europejskie
na Infrastrukturę,
Klimat, Środowisko



Rzeczpospolita
Polska

Dofinansowane przez
Unię Europejską



Lp.	Numer działki *	Powiat	Gmina	Numer obrębu	Nazwa obrębu
277	1358/186	opolski	Dobrzeń Wielki	0035	Dobrzeń Wielki
278	1359/186	opolski	Dobrzeń Wielki	0035	Dobrzeń Wielki
279	1386/186	opolski	Dobrzeń Wielki	0035	Dobrzeń Wielki
280	1390/186	opolski	Dobrzeń Wielki	0035	Dobrzeń Wielki
281	1391/186	opolski	Dobrzeń Wielki	0035	Dobrzeń Wielki
282	1504/182	opolski	Dobrzeń Wielki	0035	Dobrzeń Wielki
283	1505/182	opolski	Dobrzeń Wielki	0035	Dobrzeń Wielki
284	1508/182	opolski	Dobrzeń Wielki	0035	Dobrzeń Wielki
285	1598/175	opolski	Dobrzeń Wielki	0035	Dobrzeń Wielki
286	1839/182	opolski	Dobrzeń Wielki	0035	Dobrzeń Wielki
287	1939/110*	opolski	Dobrzeń Wielki	0035	Dobrzeń Wielki
288	1057/177	opolski	Dobrzeń Wielki	0035	Dobrzeń Wielki
289	1514/61	opolski	Dobrzeń Wielki	0035	Dobrzeń Wielki
290	217/47*	opolski	Dobrzeń Wielki	0036	Dobrzeń Mały
291	450/47*	opolski	Dobrzeń Wielki	0036	Dobrzeń Mały
292	454/54*	opolski	Dobrzeń Wielki	0036	Dobrzeń Mały
293	670/55*	opolski	Dobrzeń Wielki	0036	Dobrzeń Mały
294	700/64*	opolski	Dobrzeń Wielki	0036	Dobrzeń Mały
295	736/73	opolski	Dobrzeń Wielki	0036	Dobrzeń Mały
296	738/73	opolski	Dobrzeń Wielki	0036	Dobrzeń Mały
297	752/74	opolski	Dobrzeń Wielki	0036	Dobrzeń Mały
298	797/88	opolski	Dobrzeń Wielki	0036	Dobrzeń Mały
299	799/91	opolski	Dobrzeń Wielki	0036	Dobrzeń Mały
300	926/79	opolski	Dobrzeń Wielki	0036	Dobrzeń Mały
301	927/79	opolski	Dobrzeń Wielki	0036	Dobrzeń Mały
302	940/73*	opolski	Dobrzeń Wielki	0036	Dobrzeń Mały
303	975/85	opolski	Dobrzeń Wielki	0036	Dobrzeń Mały
304	1017/58*	opolski	Dobrzeń Wielki	0036	Dobrzeń Mały
305	1037/82	opolski	Dobrzeń Wielki	0036	Dobrzeń Mały
306	1038/82	opolski	Dobrzeń Wielki	0036	Dobrzeń Mały
307	1348/73*	opolski	Dobrzeń Wielki	0036	Dobrzeń Mały
308	1349/73*	opolski	Dobrzeń Wielki	0036	Dobrzeń Mały
309	1350/72	opolski	Dobrzeń Wielki	0036	Dobrzeń Mały
310	1354/72	opolski	Dobrzeń Wielki	0036	Dobrzeń Mały
311	1356/72*	opolski	Dobrzeń Wielki	0036	Dobrzeń Mały



Fundusze Europejskie
na Infrastrukturę,
Klimat, Środowisko



Rzeczpospolita
Polska

Dofinansowane przez
Unię Europejską



Lp.	Numer działki *	Powiat	Gmina	Numer obrębu	Nazwa obrębu
312	1358/69*	opolski	Dobrzeń Wielki	0036	Dobrzeń Mały
313	1360/69*	opolski	Dobrzeń Wielki	0036	Dobrzeń Mały
314	1362/68*	opolski	Dobrzeń Wielki	0036	Dobrzeń Mały
315	1364/65*	opolski	Dobrzeń Wielki	0036	Dobrzeń Mały
316	1366/65*	opolski	Dobrzeń Wielki	0036	Dobrzeń Mały
317	1368/64*	opolski	Dobrzeń Wielki	0036	Dobrzeń Mały
318	1370/64*	opolski	Dobrzeń Wielki	0036	Dobrzeń Mały
319	1373/93	opolski	Dobrzeń Wielki	0036	Dobrzeń Mały
320	1412/49*	opolski	Dobrzeń Wielki	0036	Dobrzeń Mały
321	1521/74	opolski	Dobrzeń Wielki	0036	Dobrzeń Mały
322	8	opolski	Popielów	0107	Popielów
323	51	opolski	Popielów	0107	Popielów
324	341/4*	opolski	Popielów	0107	Popielów
325	344/4*	opolski	Popielów	0107	Popielów
326	346/4*	opolski	Popielów	0107	Popielów
327	347/13*	opolski	Popielów	0107	Popielów
328	348/13*	opolski	Popielów	0107	Popielów
329	405/10*	opolski	Popielów	0107	Popielów
330	410/9*	opolski	Popielów	0107	Popielów
331	411/9*	opolski	Popielów	0107	Popielów
332	415/7*	opolski	Popielów	0107	Popielów
333	418/14	opolski	Popielów	0107	Popielów
334	425/31	opolski	Popielów	0107	Popielów
335	426/31	opolski	Popielów	0107	Popielów
336	431/33*	opolski	Popielów	0107	Popielów
337	444/38*	opolski	Popielów	0107	Popielów
338	447/52*	opolski	Popielów	0107	Popielów
339	459/175	opolski	Popielów	0107	Popielów
340	806/36	opolski	Popielów	0107	Popielów
341	889/12*	opolski	Popielów	0107	Popielów
342	956/53	opolski	Popielów	0107	Popielów
343	992/54*	opolski	Popielów	0107	Popielów
344	996/54*	opolski	Popielów	0107	Popielów
345	997/54*	opolski	Popielów	0107	Popielów
346	998/54*	opolski	Popielów	0107	Popielów



Fundusze Europejskie
na Infrastrukturę,
Klimat, Środowisko



Rzeczpospolita
Polska

Dofinansowane przez
Unię Europejską



Lp.	Numer działki *	Powiat	Gmina	Numer obrębu	Nazwa obrębu
347	47/1	opolski	Popielów	0107	Popielów
348	47/2	opolski	Popielów	0107	Popielów
349	48/3	opolski	Popielów	0107	Popielów
350	49/1	opolski	Popielów	0107	Popielów
351	49/2	opolski	Popielów	0107	Popielów
352	78/1*	opolski	Popielów	0107	Popielów
353	78/2*	opolski	Popielów	0107	Popielów
354	79/1*	opolski	Popielów	0107	Popielów
355	79/2	opolski	Popielów	0107	Popielów
356	69/47	opolski	Popielów	0107	Popielów
357	70/47	opolski	Popielów	0107	Popielów
358	77/1*	opolski	Popielów	0107	Popielów
359	77/2	opolski	Popielów	0107	Popielów
360	1054/92	opolski	Popielów	0107	Popielów
361	1250/54*	opolski	Popielów	0107	Popielów
362	1251/54*	opolski	Popielów	0107	Popielów
363	1271/179*	opolski	Popielów	0107	Popielów
364	1346/52*	opolski	Popielów	0107	Popielów
365	1353/52	opolski	Popielów	0107	Popielów
366	1354/52*	opolski	Popielów	0107	Popielów
367	1445/1056	opolski	Popielów	0107	Popielów
368	261	opolski	Popielów	0107	Popielów
369	263/1	opolski	Popielów	0107	Popielów
370	107/47*	opolski	Popielów	0107	Popielów
371	115/47*	opolski	Popielów	0107	Popielów
372	264	opolski	Popielów	0107	Popielów
373	104/3	opolski	Popielów	0107	Popielów
374	105/1*	opolski	Popielów	0107	Popielów
375	128/1*	opolski	Popielów	0107	Popielów
376	128/3	opolski	Popielów	0107	Popielów
377	134/7	opolski	Popielów	0107	Popielów
378	141/7	opolski	Popielów	0107	Popielów
379	268	opolski	Popielów	0107	Popielów
380	270	opolski	Popielów	0107	Popielów
381	1/2*	opolski	Popielów	0122	Stare Siołkowice



Fundusze Europejskie
na Infrastrukturę,
Klimat, Środowisko



Rzeczpospolita
Polska

Dofinansowane przez
Unię Europejską



Lp.	Numer działki *	Powiat	Gmina	Numer obrębu	Nazwa obrębu
382	1/3	opolski	Popielów	0122	Stare Siołkowice
383	1/5*	opolski	Popielów	0122	Stare Siołkowice
384	1/6*	opolski	Popielów	0122	Stare Siołkowice
385	1/7	opolski	Popielów	0122	Stare Siołkowice
386	1/2	opolski	Popielów	0122	Stare Siołkowice
387	1/3	opolski	Popielów	0122	Stare Siołkowice
388	18/2	opolski	Popielów	0122	Stare Siołkowice
389	68*	opolski	Popielów	0122	Stare Siołkowice
390	69	opolski	Popielów	0122	Stare Siołkowice
391	70	opolski	Popielów	0122	Stare Siołkowice
392	71*	opolski	Popielów	0122	Stare Siołkowice
393	72*	opolski	Popielów	0122	Stare Siołkowice
394	73*	opolski	Popielów	0122	Stare Siołkowice
395	74	opolski	Popielów	0122	Stare Siołkowice
396	76*	opolski	Popielów	0122	Stare Siołkowice
397	77*	opolski	Popielów	0122	Stare Siołkowice
398	78*	opolski	Popielów	0122	Stare Siołkowice
399	79*	opolski	Popielów	0122	Stare Siołkowice
400	87*	opolski	Popielów	0122	Stare Siołkowice
401	88*	opolski	Popielów	0122	Stare Siołkowice
402	89	opolski	Popielów	0122	Stare Siołkowice
403	90*	opolski	Popielów	0122	Stare Siołkowice
404	91*	opolski	Popielów	0122	Stare Siołkowice
405	93*	opolski	Popielów	0122	Stare Siołkowice
406	99*	opolski	Popielów	0122	Stare Siołkowice
407	100*	opolski	Popielów	0122	Stare Siołkowice
408	101*	opolski	Popielów	0122	Stare Siołkowice
409	102*	opolski	Popielów	0122	Stare Siołkowice
410	103*	opolski	Popielów	0122	Stare Siołkowice
411	104	opolski	Popielów	0122	Stare Siołkowice
412	105*	opolski	Popielów	0122	Stare Siołkowice
413	106*	opolski	Popielów	0122	Stare Siołkowice
414	113	opolski	Popielów	0122	Stare Siołkowice
415	117*	opolski	Popielów	0122	Stare Siołkowice
416	118	opolski	Popielów	0122	Stare Siołkowice



Fundusze Europejskie
na Infrastrukturę,
Klimat, Środowisko



Rzeczpospolita
Polska

Dofinansowane przez
Unię Europejską



Lp.	Numer działki *	Powiat	Gmina	Numer obrębu	Nazwa obrębu
417	119*	opolski	Popielów	0122	Stare Siołkowice
418	120	opolski	Popielów	0122	Stare Siołkowice
419	121*	opolski	Popielów	0122	Stare Siołkowice
420	122/1*	opolski	Popielów	0122	Stare Siołkowice
421	122/2*	opolski	Popielów	0122	Stare Siołkowice
422	123	opolski	Popielów	0122	Stare Siołkowice
423	188/1	opolski	Popielów	0122	Stare Siołkowice
424	440*	opolski	Popielów	0122	Stare Siołkowice
425	443*	opolski	Popielów	0122	Stare Siołkowice
426	444*	opolski	Popielów	0122	Stare Siołkowice
427	445*	opolski	Popielów	0122	Stare Siołkowice
428	454*	opolski	Popielów	0122	Stare Siołkowice
429	455*	opolski	Popielów	0122	Stare Siołkowice
430	456*	opolski	Popielów	0122	Stare Siołkowice
431	457*	opolski	Popielów	0122	Stare Siołkowice
432	458*	opolski	Popielów	0122	Stare Siołkowice
433	459*	opolski	Popielów	0122	Stare Siołkowice
434	460/2*	opolski	Popielów	0122	Stare Siołkowice
435	616*	opolski	Popielów	0122	Stare Siołkowice
436	622*	opolski	Popielów	0122	Stare Siołkowice
437	623*	opolski	Popielów	0122	Stare Siołkowice
438	624*	opolski	Popielów	0122	Stare Siołkowice
439	625*	opolski	Popielów	0122	Stare Siołkowice
440	626*	opolski	Popielów	0122	Stare Siołkowice
441	627*	opolski	Popielów	0122	Stare Siołkowice
442	628*	opolski	Popielów	0122	Stare Siołkowice
443	629*	opolski	Popielów	0122	Stare Siołkowice
444	630*	opolski	Popielów	0122	Stare Siołkowice
445	631*	opolski	Popielów	0122	Stare Siołkowice
446	632*	opolski	Popielów	0122	Stare Siołkowice
447	633*	opolski	Popielów	0122	Stare Siołkowice
448	634	opolski	Popielów	0122	Stare Siołkowice
449	635*	opolski	Popielów	0122	Stare Siołkowice
450	693/1	opolski	Popielów	0122	Stare Siołkowice
451	709	opolski	Popielów	0122	Stare Siołkowice



Fundusze Europejskie
na Infrastrukturę,
Klimat, Środowisko



Rzeczpospolita
Polska

Dofinansowane przez
Unię Europejską



Lp.	Numer działki *	Powiat	Gmina	Numer obrębu	Nazwa obrębu
452	711*	opolski	Popielów	0122	Stare Siołkowice
453	712*	opolski	Popielów	0122	Stare Siołkowice
454	713*	opolski	Popielów	0122	Stare Siołkowice
455	714*	opolski	Popielów	0122	Stare Siołkowice
456	715*	opolski	Popielów	0122	Stare Siołkowice
457	44	opolski	Popielów	0123	Nowe Siołkowice
458	52/1	opolski	Popielów	0123	Nowe Siołkowice
459	52/6	opolski	Popielów	0123	Nowe Siołkowice
460	53	opolski	Popielów	0123	Nowe Siołkowice
461	116*	opolski	Popielów	0123	Nowe Siołkowice
462	117*	opolski	Popielów	0123	Nowe Siołkowice
463	124*	opolski	Popielów	0123	Nowe Siołkowice
464	146/1*	opolski	Popielów	0123	Nowe Siołkowice
465	146/3*	opolski	Popielów	0123	Nowe Siołkowice
466	147/2*	opolski	Popielów	0123	Nowe Siołkowice
467	147/4*	opolski	Popielów	0123	Nowe Siołkowice
468	148/1*	opolski	Popielów	0123	Nowe Siołkowice
469	149*	opolski	Popielów	0123	Nowe Siołkowice
470	263/1*	opolski	Popielów	0123	Nowe Siołkowice
471	273/2*	opolski	Popielów	0123	Nowe Siołkowice
472	273/3*	opolski	Popielów	0123	Nowe Siołkowice
473	273/4*	opolski	Popielów	0123	Nowe Siołkowice
474	273/5*	opolski	Popielów	0123	Nowe Siołkowice
475	502/2	opolski	Popielów	0123	Nowe Siołkowice
476	617*	opolski	Popielów	0123	Nowe Siołkowice
477	618	opolski	Popielów	0123	Nowe Siołkowice
478	619*	opolski	Popielów	0123	Nowe Siołkowice
479	620*	opolski	Popielów	0123	Nowe Siołkowice
480	621	opolski	Popielów	0123	Nowe Siołkowice
481	622*	opolski	Popielów	0123	Nowe Siołkowice
482	630	opolski	Popielów	0123	Nowe Siołkowice
483	631/1*	opolski	Popielów	0123	Nowe Siołkowice
484	661/1*	opolski	Popielów	0123	Nowe Siołkowice
485	641/1	opolski	Popielów	0123	Nowe Siołkowice
486	650	opolski	Popielów	0123	Nowe Siołkowice



Fundusze Europejskie
na Infrastrukturę,
Klimat, Środowisko



Rzeczpospolita
Polska

Dofinansowane przez
Unię Europejską



Lp.	Numer działki *	Powiat	Gmina	Numer obrębu	Nazwa obrębu
487	651	opolski	Popielów	0123	Nowe Siołkowice
488	652	opolski	Popielów	0123	Nowe Siołkowice
489	653*	opolski	Popielów	0123	Nowe Siołkowice
490	654	opolski	Popielów	0123	Nowe Siołkowice
491	656*	opolski	Popielów	0123	Nowe Siołkowice
492	657*	opolski	Popielów	0123	Nowe Siołkowice
493	753*	opolski	Popielów	0123	Nowe Siołkowice
494	754	opolski	Popielów	0123	Nowe Siołkowice
495	755*	opolski	Popielów	0123	Nowe Siołkowice
496	756*	opolski	Popielów	0123	Nowe Siołkowice
497	757*	opolski	Popielów	0123	Nowe Siołkowice
498	758*	opolski	Popielów	0123	Nowe Siołkowice
499	759*	opolski	Popielów	0123	Nowe Siołkowice
500	762*	opolski	Popielów	0123	Nowe Siołkowice
501	763*	opolski	Popielów	0123	Nowe Siołkowice
502	764*	opolski	Popielów	0123	Nowe Siołkowice
503	765*	opolski	Popielów	0123	Nowe Siołkowice
504	767*	opolski	Popielów	0123	Nowe Siołkowice
505	771*	opolski	Popielów	0123	Nowe Siołkowice
506	772	opolski	Popielów	0123	Nowe Siołkowice
507	427*	M. Opole	M. Opole	0049	Wróblin
508	428	M. Opole	M. Opole	0049	Wróblin
509	439*	M. Opole	M. Opole	0049	Wróblin
510	440/1*	M. Opole	M. Opole	0049	Wróblin
511	536	M. Opole	M. Opole	0049	Wróblin
512	542/4*	M. Opole	M. Opole	0049	Wróblin
513	575	M. Opole	M. Opole	0049	Wróblin
514	576	M. Opole	M. Opole	0049	Wróblin
515	577	M. Opole	M. Opole	0049	Wróblin
516	635/1	M. Opole	M. Opole	0049	Wróblin
517	682	M. Opole	M. Opole	0049	Wróblin
518	683	M. Opole	M. Opole	0049	Wróblin
519	684	M. Opole	M. Opole	0049	Wróblin
520	685	M. Opole	M. Opole	0049	Wróblin
521	686	M. Opole	M. Opole	0049	Wróblin



Fundusze Europejskie
na Infrastrukturę,
Klimat, Środowisko



Rzeczpospolita
Polska

Dofinansowane przez
Unię Europejską



Lp.	Numer działki *	Powiat	Gmina	Numer obrębu	Nazwa obrębu
522	687	M. Opole	M. Opole	0049	Wróblin
523	688	M. Opole	M. Opole	0049	Wróblin
524	689	M. Opole	M. Opole	0049	Wróblin
525	690	M. Opole	M. Opole	0049	Wróblin
526	691	M. Opole	M. Opole	0049	Wróblin
527	692	M. Opole	M. Opole	0049	Wróblin
528	693	M. Opole	M. Opole	0049	Wróblin
529	694*	M. Opole	M. Opole	0049	Wróblin
530	703*	M. Opole	M. Opole	0049	Wróblin
531	716/9*	M. Opole	M. Opole	0049	Wróblin
532	721	M. Opole	M. Opole	0049	Wróblin
533	300/1	M. Opole	M. Opole	0118	Zakrzów
534	302/1	M. Opole	M. Opole	0118	Zakrzów
535	303/1	M. Opole	M. Opole	0118	Zakrzów
536	304/1	M. Opole	M. Opole	0118	Zakrzów
537	305/1	M. Opole	M. Opole	0118	Zakrzów
538	306/1	M. Opole	M. Opole	0118	Zakrzów
539	307/3	M. Opole	M. Opole	0118	Zakrzów
540	307/5	M. Opole	M. Opole	0118	Zakrzów
541	308/1	M. Opole	M. Opole	0118	Zakrzów
542	309/3	M. Opole	M. Opole	0118	Zakrzów
543	310/1	M. Opole	M. Opole	0118	Zakrzów
544	311/1	M. Opole	M. Opole	0118	Zakrzów
545	312/1	M. Opole	M. Opole	0118	Zakrzów
546	321/1	M. Opole	M. Opole	0118	Zakrzów
547	322	M. Opole	M. Opole	0118	Zakrzów
548	323/1	M. Opole	M. Opole	0118	Zakrzów
549	323/2	M. Opole	M. Opole	0118	Zakrzów
550	338/1	M. Opole	M. Opole	0118	Zakrzów
551	338/3	M. Opole	M. Opole	0118	Zakrzów
552	338/4	M. Opole	M. Opole	0118	Zakrzów
553	338/5	M. Opole	M. Opole	0118	Zakrzów
554	339/1	M. Opole	M. Opole	0118	Zakrzów
555	339/2*	M. Opole	M. Opole	0118	Zakrzów
556	348	M. Opole	M. Opole	0118	Zakrzów



Fundusze Europejskie
na Infrastrukturę,
Klimat, Środowisko



Rzeczpospolita
Polska

Dofinansowane przez
Unię Europejską



Lp.	Numer działki *	Powiat	Gmina	Numer obrębu	Nazwa obrębu
557	351/1	M. Opole	M. Opole	0118	Zakrzów
558	351/2*	M. Opole	M. Opole	0118	Zakrzów
559	352	M. Opole	M. Opole	0118	Zakrzów
560	353/1	M. Opole	M. Opole	0118	Zakrzów
561	361/3	M. Opole	M. Opole	0118	Zakrzów
562	366/1	M. Opole	M. Opole	0118	Zakrzów
563	366/2	M. Opole	M. Opole	0118	Zakrzów
564	367	M. Opole	M. Opole	0118	Zakrzów
565	380/16	M. Opole	M. Opole	0118	Zakrzów
566	381/1	M. Opole	M. Opole	0118	Zakrzów
567	382/4	M. Opole	M. Opole	0118	Zakrzów
568	382/6	M. Opole	M. Opole	0118	Zakrzów
569	391/16	M. Opole	M. Opole	0118	Zakrzów
570	391/17	M. Opole	M. Opole	0118	Zakrzów
571	1006/1	M. Opole	M. Opole	0118	Zakrzów
572	1006/2	M. Opole	M. Opole	0118	Zakrzów
573	1007/1	M. Opole	M. Opole	0118	Zakrzów
574	1007/2	M. Opole	M. Opole	0118	Zakrzów
575	1010/1	M. Opole	M. Opole	0118	Zakrzów
576	1010/2	M. Opole	M. Opole	0118	Zakrzów
577	1089/3	M. Opole	M. Opole	0118	Zakrzów
578	1090/1	M. Opole	M. Opole	0118	Zakrzów
579	1107/3	M. Opole	M. Opole	0118	Zakrzów
580	1153/2	M. Opole	M. Opole	0118	Zakrzów
581	1180	M. Opole	M. Opole	0118	Zakrzów
582	1287/1	M. Opole	M. Opole	0118	Zakrzów
583	1287/2	M. Opole	M. Opole	0118	Zakrzów
584	1289/1	M. Opole	M. Opole	0118	Zakrzów
585	1289/2	M. Opole	M. Opole	0118	Zakrzów
586	1358/1	M. Opole	M. Opole	0118	Zakrzów
587	2534*	M. Opole	M. Opole	0141	Czarnowąsy
588	2535*	M. Opole	M. Opole	0141	Czarnowąsy
589	2536*	M. Opole	M. Opole	0141	Czarnowąsy
590	2537	M. Opole	M. Opole	0141	Czarnowąsy
591	2538	M. Opole	M. Opole	0141	Czarnowąsy



Fundusze Europejskie
na Infrastrukturę,
Klimat, Środowisko



Rzeczpospolita
Polska

Dofinansowane przez
Unię Europejską



Lp.	Numer działki *	Powiat	Gmina	Numer obrębu	Nazwa obrębu
592	2539	M. Opole	M. Opole	0141	Czarnowąsy
593	2540	M. Opole	M. Opole	0141	Czarnowąsy
594	2541	M. Opole	M. Opole	0141	Czarnowąsy
595	2543	M. Opole	M. Opole	0141	Czarnowąsy
596	2544	M. Opole	M. Opole	0141	Czarnowąsy
597	2545	M. Opole	M. Opole	0141	Czarnowąsy
598	2546	M. Opole	M. Opole	0141	Czarnowąsy
599	2547	M. Opole	M. Opole	0141	Czarnowąsy
600	2548	M. Opole	M. Opole	0141	Czarnowąsy
601	2549	M. Opole	M. Opole	0141	Czarnowąsy
602	2550	M. Opole	M. Opole	0141	Czarnowąsy
603	2551	M. Opole	M. Opole	0141	Czarnowąsy
604	2552	M. Opole	M. Opole	0141	Czarnowąsy
605	2553	M. Opole	M. Opole	0141	Czarnowąsy
606	2554	M. Opole	M. Opole	0141	Czarnowąsy
607	2555	M. Opole	M. Opole	0141	Czarnowąsy
608	2556	M. Opole	M. Opole	0141	Czarnowąsy
609	2561	M. Opole	M. Opole	0141	Czarnowąsy
610	2600	M. Opole	M. Opole	0141	Czarnowąsy
611	2601	M. Opole	M. Opole	0141	Czarnowąsy
612	2602	M. Opole	M. Opole	0141	Czarnowąsy
613	2603	M. Opole	M. Opole	0141	Czarnowąsy
614	2604	M. Opole	M. Opole	0141	Czarnowąsy
615	2658*	M. Opole	M. Opole	0141	Czarnowąsy
616	2673	M. Opole	M. Opole	0141	Czarnowąsy
617	2709	M. Opole	M. Opole	0141	Czarnowąsy
618	2710	M. Opole	M. Opole	0141	Czarnowąsy
619	2756	M. Opole	M. Opole	0141	Czarnowąsy
620	2757	M. Opole	M. Opole	0141	Czarnowąsy
621	2758	M. Opole	M. Opole	0141	Czarnowąsy
622	2777	M. Opole	M. Opole	0141	Czarnowąsy
623	2778	M. Opole	M. Opole	0141	Czarnowąsy
624	2779	M. Opole	M. Opole	0141	Czarnowąsy
625	2785	M. Opole	M. Opole	0141	Czarnowąsy
626	2786	M. Opole	M. Opole	0141	Czarnowąsy



Fundusze Europejskie
na Infrastrukturę,
Klimat, Środowisko



Rzeczpospolita
Polska

Dofinansowane przez
Unię Europejską



Lp.	Numer działki *	Powiat	Gmina	Numer obrębu	Nazwa obrębu
627	2788	M. Opole	M. Opole	0141	Czarnowąsy
628	2790*	M. Opole	M. Opole	0141	Czarnowąsy
629	2791*	M. Opole	M. Opole	0141	Czarnowąsy
630	2792	M. Opole	M. Opole	0141	Czarnowąsy
631	2797*	M. Opole	M. Opole	0141	Czarnowąsy
632	2799*	M. Opole	M. Opole	0141	Czarnowąsy
633	2801	M. Opole	M. Opole	0141	Czarnowąsy
634	2802	M. Opole	M. Opole	0141	Czarnowąsy
635	2803	M. Opole	M. Opole	0141	Czarnowąsy
636	2804	M. Opole	M. Opole	0141	Czarnowąsy
637	2805	M. Opole	M. Opole	0141	Czarnowąsy
638	2806	M. Opole	M. Opole	0141	Czarnowąsy
639	2807	M. Opole	M. Opole	0141	Czarnowąsy
640	2829	M. Opole	M. Opole	0141	Czarnowąsy
641	2830	M. Opole	M. Opole	0141	Czarnowąsy
642	2831	M. Opole	M. Opole	0141	Czarnowąsy
643	2832	M. Opole	M. Opole	0141	Czarnowąsy
644	2833	M. Opole	M. Opole	0141	Czarnowąsy
645	2834*	M. Opole	M. Opole	0141	Czarnowąsy
646	2856	M. Opole	M. Opole	0141	Czarnowąsy
647	2915*	M. Opole	M. Opole	0141	Czarnowąsy
648	2916*	M. Opole	M. Opole	0141	Czarnowąsy
649	2974	M. Opole	M. Opole	0141	Czarnowąsy
650	3137	M. Opole	M. Opole	0141	Czarnowąsy
651	3157*	M. Opole	M. Opole	0141	Czarnowąsy
652	3158*	M. Opole	M. Opole	0141	Czarnowąsy
653	3195	M. Opole	M. Opole	0141	Czarnowąsy
654	3196	M. Opole	M. Opole	0141	Czarnowąsy
655	3197	M. Opole	M. Opole	0141	Czarnowąsy
656	3223	M. Opole	M. Opole	0141	Czarnowąsy
657	3233	M. Opole	M. Opole	0141	Czarnowąsy
658	3264	M. Opole	M. Opole	0141	Czarnowąsy
659	3265	M. Opole	M. Opole	0141	Czarnowąsy
660	3266	M. Opole	M. Opole	0141	Czarnowąsy
661	3267	M. Opole	M. Opole	0141	Czarnowąsy



Fundusze Europejskie
na Infrastrukturę,
Klimat, Środowisko



Rzeczpospolita
Polska

Dofinansowane przez
Unię Europejską



Lp.	Numer działki *	Powiat	Gmina	Numer obrębu	Nazwa obrębu
662	3268*	M. Opole	M. Opole	0141	Czarnowąsy
663	3269	M. Opole	M. Opole	0141	Czarnowąsy
664	3270	M. Opole	M. Opole	0141	Czarnowąsy
665	3287*	M. Opole	M. Opole	0141	Czarnowąsy
666	3291	M. Opole	M. Opole	0141	Czarnowąsy
667	3292	M. Opole	M. Opole	0141	Czarnowąsy
668	3293*	M. Opole	M. Opole	0141	Czarnowąsy
669	3360	M. Opole	M. Opole	0141	Czarnowąsy
670	3361	M. Opole	M. Opole	0141	Czarnowąsy
671	3364	M. Opole	M. Opole	0141	Czarnowąsy
672	3367	M. Opole	M. Opole	0141	Czarnowąsy
673	3369	M. Opole	M. Opole	0141	Czarnowąsy
674	3448	M. Opole	M. Opole	0141	Czarnowąsy
675	3449	M. Opole	M. Opole	0141	Czarnowąsy
676	3451	M. Opole	M. Opole	0141	Czarnowąsy
677	3452	M. Opole	M. Opole	0141	Czarnowąsy
678	3453*	M. Opole	M. Opole	0141	Czarnowąsy
679	3456*	M. Opole	M. Opole	0141	Czarnowąsy
680	3459	M. Opole	M. Opole	0141	Czarnowąsy
681	3460	M. Opole	M. Opole	0141	Czarnowąsy
682	3461*	M. Opole	M. Opole	0141	Czarnowąsy
683	3479	M. Opole	M. Opole	0141	Czarnowąsy
684	3481	M. Opole	M. Opole	0141	Czarnowąsy
685	3482	M. Opole	M. Opole	0141	Czarnowąsy
686	3483*	M. Opole	M. Opole	0141	Czarnowąsy
687	3484	M. Opole	M. Opole	0141	Czarnowąsy
688	3485	M. Opole	M. Opole	0141	Czarnowąsy
689	3486	M. Opole	M. Opole	0141	Czarnowąsy
690	3487*	M. Opole	M. Opole	0141	Czarnowąsy
691	3488	M. Opole	M. Opole	0141	Czarnowąsy
692	3489	M. Opole	M. Opole	0141	Czarnowąsy
693	3490	M. Opole	M. Opole	0141	Czarnowąsy
694	3491	M. Opole	M. Opole	0141	Czarnowąsy
695	3493	M. Opole	M. Opole	0141	Czarnowąsy
696	3494	M. Opole	M. Opole	0141	Czarnowąsy



Fundusze Europejskie
na Infrastrukturę,
Klimat, Środowisko



Rzeczpospolita
Polska

Dofinansowane przez
Unię Europejską



Lp.	Numer działki *	Powiat	Gmina	Numer obrębu	Nazwa obrębu
697	3495	M. Opole	M. Opole	0141	Czarnowąsy
698	3500	M. Opole	M. Opole	0141	Czarnowąsy
699	3503*	M. Opole	M. Opole	0141	Czarnowąsy
700	3504*	M. Opole	M. Opole	0141	Czarnowąsy
701	3565	M. Opole	M. Opole	0141	Czarnowąsy
702	3566	M. Opole	M. Opole	0141	Czarnowąsy
703	3567*	M. Opole	M. Opole	0141	Czarnowąsy
704	3568*	M. Opole	M. Opole	0141	Czarnowąsy
705	3605	M. Opole	M. Opole	0141	Czarnowąsy
706	3609*	M. Opole	M. Opole	0141	Czarnowąsy
707	3637	M. Opole	M. Opole	0141	Czarnowąsy
708	3647	M. Opole	M. Opole	0141	Czarnowąsy
709	3662	M. Opole	M. Opole	0141	Czarnowąsy
710	3663	M. Opole	M. Opole	0141	Czarnowąsy
711	3691	M. Opole	M. Opole	0141	Czarnowąsy
712	3692	M. Opole	M. Opole	0141	Czarnowąsy
713	3704	M. Opole	M. Opole	0141	Czarnowąsy
714	3713	M. Opole	M. Opole	0141	Czarnowąsy
715	3731	M. Opole	M. Opole	0141	Czarnowąsy
716	3734	M. Opole	M. Opole	0141	Czarnowąsy
717	3735	M. Opole	M. Opole	0141	Czarnowąsy
718	3739*	M. Opole	M. Opole	0141	Czarnowąsy
719	3740*	M. Opole	M. Opole	0141	Czarnowąsy
720	3741	M. Opole	M. Opole	0141	Czarnowąsy
721	3767*	M. Opole	M. Opole	0141	Czarnowąsy
722	3768*	M. Opole	M. Opole	0141	Czarnowąsy
723	3769*	M. Opole	M. Opole	0141	Czarnowąsy
724	3770*	M. Opole	M. Opole	0141	Czarnowąsy
725	3771*	M. Opole	M. Opole	0141	Czarnowąsy
726	3772*	M. Opole	M. Opole	0141	Czarnowąsy
727	3773*	M. Opole	M. Opole	0141	Czarnowąsy
728	3776*	M. Opole	M. Opole	0141	Czarnowąsy
729	3777*	M. Opole	M. Opole	0141	Czarnowąsy
730	3778*	M. Opole	M. Opole	0141	Czarnowąsy
731	3779*	M. Opole	M. Opole	0141	Czarnowąsy



Fundusze Europejskie
na Infrastrukturę,
Klimat, Środowisko



Rzeczpospolita
Polska

Dofinansowane przez
Unię Europejską



Lp.	Numer działki *	Powiat	Gmina	Numer obrębu	Nazwa obrębu
732	3780*	M. Opole	M. Opole	0141	Czarnowąsy
733	3876	M. Opole	M. Opole	0141	Czarnowąsy
734	3885*	M. Opole	M. Opole	0141	Czarnowąsy
735	3886*	M. Opole	M. Opole	0141	Czarnowąsy
736	3887*	M. Opole	M. Opole	0141	Czarnowąsy
737	3906*	M. Opole	M. Opole	0141	Czarnowąsy
738	3910	M. Opole	M. Opole	0141	Czarnowąsy
739	3916*	M. Opole	M. Opole	0141	Czarnowąsy
740	3917*	M. Opole	M. Opole	0141	Czarnowąsy
741	3942*	M. Opole	M. Opole	0141	Czarnowąsy
742	3943*	M. Opole	M. Opole	0141	Czarnowąsy
743	3945*	M. Opole	M. Opole	0141	Czarnowąsy
744	4031*	M. Opole	M. Opole	0141	Czarnowąsy
745	4033*	M. Opole	M. Opole	0141	Czarnowąsy
746	4109	M. Opole	M. Opole	0141	Czarnowąsy
747	4112*	M. Opole	M. Opole	0141	Czarnowąsy
748	4404	M. Opole	M. Opole	0141	Czarnowąsy
749	4406	M. Opole	M. Opole	0141	Czarnowąsy
750	4408	M. Opole	M. Opole	0141	Czarnowąsy
751	4410	M. Opole	M. Opole	0141	Czarnowąsy
752	4412	M. Opole	M. Opole	0141	Czarnowąsy
753	14	M. Opole	M. Opole	0142	Brzezie
754	16*	M. Opole	M. Opole	0142	Brzezie
755	17*	M. Opole	M. Opole	0142	Brzezie
756	35*	M. Opole	M. Opole	0142	Brzezie
757	36*	M. Opole	M. Opole	0142	Brzezie
758	86	M. Opole	M. Opole	0142	Brzezie
759	109	M. Opole	M. Opole	0142	Brzezie
760	110	M. Opole	M. Opole	0142	Brzezie
761	111	M. Opole	M. Opole	0142	Brzezie
762	112	M. Opole	M. Opole	0142	Brzezie
763	122*	M. Opole	M. Opole	0142	Brzezie
764	124*	M. Opole	M. Opole	0142	Brzezie
765	131*	M. Opole	M. Opole	0142	Brzezie
766	153	M. Opole	M. Opole	0142	Brzezie



Fundusze Europejskie
na Infrastrukturę,
Klimat, Środowisko



Rzeczpospolita
Polska

Dofinansowane przez
Unię Europejską



Lp.	Numer działki *	Powiat	Gmina	Numer obrębu	Nazwa obrębu
767	177*	M. Opole	M. Opole	0142	Brzezie
768	185	M. Opole	M. Opole	0142	Brzezie
769	203*	M. Opole	M. Opole	0142	Brzezie
770	219*	M. Opole	M. Opole	0142	Brzezie
771	220	M. Opole	M. Opole	0142	Brzezie
772	231*	M. Opole	M. Opole	0142	Brzezie
773	232*	M. Opole	M. Opole	0142	Brzezie
774	324*	M. Opole	M. Opole	0142	Brzezie
775	331	M. Opole	M. Opole	0142	Brzezie
776	332	M. Opole	M. Opole	0142	Brzezie
777	337*	M. Opole	M. Opole	0142	Brzezie
778	343	M. Opole	M. Opole	0142	Brzezie
779	344	M. Opole	M. Opole	0142	Brzezie
780	345	M. Opole	M. Opole	0142	Brzezie
781	356*	M. Opole	M. Opole	0142	Brzezie
782	406	M. Opole	M. Opole	0142	Brzezie
783	407*	M. Opole	M. Opole	0142	Brzezie
784	475*	M. Opole	M. Opole	0142	Brzezie
785	476*	M. Opole	M. Opole	0142	Brzezie
786	478*	M. Opole	M. Opole	0142	Brzezie
787	481*	M. Opole	M. Opole	0142	Brzezie
788	482	M. Opole	M. Opole	0142	Brzezie
789	483	M. Opole	M. Opole	0142	Brzezie
790	484	M. Opole	M. Opole	0142	Brzezie
791	485	M. Opole	M. Opole	0142	Brzezie
792	486*	M. Opole	M. Opole	0142	Brzezie
793	487*	M. Opole	M. Opole	0142	Brzezie
794	489*	M. Opole	M. Opole	0142	Brzezie
795	491	M. Opole	M. Opole	0142	Brzezie
796	493*	M. Opole	M. Opole	0142	Brzezie
797	494	M. Opole	M. Opole	0142	Brzezie
798	495	M. Opole	M. Opole	0142	Brzezie
799	496*	M. Opole	M. Opole	0142	Brzezie
800	497	M. Opole	M. Opole	0142	Brzezie
801	498	M. Opole	M. Opole	0142	Brzezie



Fundusze Europejskie
na Infrastrukturę,
Klimat, Środowisko



Rzeczpospolita
Polska

Dofinansowane przez
Unię Europejską



Lp.	Numer działki *	Powiat	Gmina	Numer obrębu	Nazwa obrębu
802	499	M. Opole	M. Opole	0142	Brzezie
803	500*	M. Opole	M. Opole	0142	Brzezie
804	501	M. Opole	M. Opole	0142	Brzezie
805	502	M. Opole	M. Opole	0142	Brzezie
806	503*	M. Opole	M. Opole	0142	Brzezie
807	504*	M. Opole	M. Opole	0142	Brzezie
808	505*	M. Opole	M. Opole	0142	Brzezie
809	506	M. Opole	M. Opole	0142	Brzezie
810	507	M. Opole	M. Opole	0142	Brzezie
811	508*	M. Opole	M. Opole	0142	Brzezie
812	567*	M. Opole	M. Opole	0142	Brzezie
813	612	M. Opole	M. Opole	0142	Brzezie
814	613*	M. Opole	M. Opole	0142	Brzezie
815	614*	M. Opole	M. Opole	0142	Brzezie
816	619*	M. Opole	M. Opole	0142	Brzezie
817	620*	M. Opole	M. Opole	0142	Brzezie
818	621	M. Opole	M. Opole	0142	Brzezie
819	9	M. Opole	M. Opole	0143	Dobrzeń Mały
820	10	M. Opole	M. Opole	0143	Dobrzeń Mały
821	27	M. Opole	M. Opole	0143	Dobrzeń Mały
822	28	M. Opole	M. Opole	0143	Dobrzeń Mały
823	30*	M. Opole	M. Opole	0143	Dobrzeń Mały
824	31*	M. Opole	M. Opole	0143	Dobrzeń Mały
825	59	M. Opole	M. Opole	0143	Dobrzeń Mały
826	61	M. Opole	M. Opole	0143	Dobrzeń Mały
827	75	M. Opole	M. Opole	0143	Dobrzeń Mały
828	76	M. Opole	M. Opole	0143	Dobrzeń Mały
829	77	M. Opole	M. Opole	0143	Dobrzeń Mały
830	78	M. Opole	M. Opole	0143	Dobrzeń Mały
831	79	M. Opole	M. Opole	0143	Dobrzeń Mały
832	80	M. Opole	M. Opole	0143	Dobrzeń Mały
833	81	M. Opole	M. Opole	0143	Dobrzeń Mały
834	82	M. Opole	M. Opole	0143	Dobrzeń Mały
835	83	M. Opole	M. Opole	0143	Dobrzeń Mały
836	86	M. Opole	M. Opole	0143	Dobrzeń Mały



Fundusze Europejskie
na Infrastrukturę,
Klimat, Środowisko



Rzeczpospolita
Polska

Dofinansowane przez
Unię Europejską



Lp.	Numer działki *	Powiat	Gmina	Numer obrębu	Nazwa obrębu
837	87	M. Opole	M. Opole	0143	Dobrzeń Mały
838	88	M. Opole	M. Opole	0143	Dobrzeń Mały
839	89	M. Opole	M. Opole	0143	Dobrzeń Mały
840	90	M. Opole	M. Opole	0143	Dobrzeń Mały
841	91	M. Opole	M. Opole	0143	Dobrzeń Mały
842	92	M. Opole	M. Opole	0143	Dobrzeń Mały
843	93*	M. Opole	M. Opole	0143	Dobrzeń Mały
844	94	M. Opole	M. Opole	0143	Dobrzeń Mały
845	95*	M. Opole	M. Opole	0143	Dobrzeń Mały
846	110*	M. Opole	M. Opole	0143	Dobrzeń Mały
847	115	M. Opole	M. Opole	0143	Dobrzeń Mały
848	157*	M. Opole	M. Opole	0143	Dobrzeń Mały
849	158	M. Opole	M. Opole	0143	Dobrzeń Mały
850	159*	M. Opole	M. Opole	0143	Dobrzeń Mały
851	160*	M. Opole	M. Opole	0143	Dobrzeń Mały
852	161*	M. Opole	M. Opole	0143	Dobrzeń Mały
853	162*	M. Opole	M. Opole	0143	Dobrzeń Mały
854	163	M. Opole	M. Opole	0143	Dobrzeń Mały
855	164	M. Opole	M. Opole	0143	Dobrzeń Mały
856	165	M. Opole	M. Opole	0143	Dobrzeń Mały
857	166	M. Opole	M. Opole	0143	Dobrzeń Mały
858	167	M. Opole	M. Opole	0143	Dobrzeń Mały
859	168*	M. Opole	M. Opole	0143	Dobrzeń Mały
860	171*	M. Opole	M. Opole	0143	Dobrzeń Mały
861	172*	M. Opole	M. Opole	0143	Dobrzeń Mały
862	173*	M. Opole	M. Opole	0143	Dobrzeń Mały
863	174*	M. Opole	M. Opole	0143	Dobrzeń Mały
864	175*	M. Opole	M. Opole	0143	Dobrzeń Mały
865	176*	M. Opole	M. Opole	0143	Dobrzeń Mały
866	177	M. Opole	M. Opole	0143	Dobrzeń Mały
867	184*	M. Opole	M. Opole	0143	Dobrzeń Mały
868	188*	M. Opole	M. Opole	0143	Dobrzeń Mały
869	191	M. Opole	M. Opole	0143	Dobrzeń Mały
870	8*	M. Opole	M. Opole	0144	Borki
871	12	M. Opole	M. Opole	0144	Borki



Fundusze Europejskie
na Infrastrukturę,
Klimat, Środowisko



Rzeczpospolita
Polska

Dofinansowane przez
Unię Europejską



Lp.	Numer działki *	Powiat	Gmina	Numer obrębu	Nazwa obrębu
872	73*	M. Opole	M. Opole	0144	Borki
873	84	M. Opole	M. Opole	0144	Borki
874	85	M. Opole	M. Opole	0144	Borki
875	86*	M. Opole	M. Opole	0144	Borki
876	87	M. Opole	M. Opole	0144	Borki
877	88	M. Opole	M. Opole	0144	Borki
878	91	M. Opole	M. Opole	0144	Borki
879	102*	M. Opole	M. Opole	0144	Borki
880	116	M. Opole	M. Opole	0144	Borki
881	123*	M. Opole	M. Opole	0144	Borki
882	124*	M. Opole	M. Opole	0144	Borki
883	127*	M. Opole	M. Opole	0144	Borki
884	128	M. Opole	M. Opole	0144	Borki
885	129	M. Opole	M. Opole	0144	Borki
886	130	M. Opole	M. Opole	0144	Borki
887	131	M. Opole	M. Opole	0144	Borki
888	132	M. Opole	M. Opole	0144	Borki
889	133	M. Opole	M. Opole	0144	Borki
890	134	M. Opole	M. Opole	0144	Borki
891	135	M. Opole	M. Opole	0144	Borki
892	136	M. Opole	M. Opole	0144	Borki
893	137	M. Opole	M. Opole	0144	Borki
894	138	M. Opole	M. Opole	0144	Borki
895	139	M. Opole	M. Opole	0144	Borki
896	140	M. Opole	M. Opole	0144	Borki
897	141	M. Opole	M. Opole	0144	Borki
898	154*	M. Opole	M. Opole	0144	Borki
899	157	M. Opole	M. Opole	0144	Borki
900	160*	M. Opole	M. Opole	0144	Borki
901	163	M. Opole	M. Opole	0144	Borki
902	169	M. Opole	M. Opole	0144	Borki
903	170*	M. Opole	M. Opole	0144	Borki
904	171*	M. Opole	M. Opole	0144	Borki
905	184	M. Opole	M. Opole	0144	Borki
906	238*	M. Opole	M. Opole	0144	Borki



Fundusze Europejskie
na Infrastrukturę,
Klimat, Środowisko



Rzeczpospolita
Polska

Dofinansowane przez
Unię Europejską



Lp.	Numer działki *	Powiat	Gmina	Numer obrębu	Nazwa obrębu
907	252*	M. Opole	M. Opole	0144	Borki
908	253*	M. Opole	M. Opole	0144	Borki
909	266*	M. Opole	M. Opole	0144	Borki
910	267	M. Opole	M. Opole	0144	Borki
911	268	M. Opole	M. Opole	0144	Borki
912	269	M. Opole	M. Opole	0144	Borki
913	270	M. Opole	M. Opole	0144	Borki
914	271	M. Opole	M. Opole	0144	Borki
915	272*	M. Opole	M. Opole	0144	Borki
916	273	M. Opole	M. Opole	0144	Borki
917	274	M. Opole	M. Opole	0144	Borki
918	275	M. Opole	M. Opole	0144	Borki
919	276	M. Opole	M. Opole	0144	Borki
920	277	M. Opole	M. Opole	0144	Borki
921	278*	M. Opole	M. Opole	0144	Borki
922	279	M. Opole	M. Opole	0144	Borki
923	280	M. Opole	M. Opole	0144	Borki
924	281	M. Opole	M. Opole	0144	Borki
925	282	M. Opole	M. Opole	0144	Borki
926	283	M. Opole	M. Opole	0144	Borki
927	286	M. Opole	M. Opole	0144	Borki
928	287	M. Opole	M. Opole	0144	Borki
929	288	M. Opole	M. Opole	0144	Borki
930	289	M. Opole	M. Opole	0144	Borki
931	290	M. Opole	M. Opole	0144	Borki
932	293	M. Opole	M. Opole	0144	Borki
933	294	M. Opole	M. Opole	0144	Borki
934	295	M. Opole	M. Opole	0144	Borki
935	297*	M. Opole	M. Opole	0144	Borki
936	298*	M. Opole	M. Opole	0144	Borki
937	301	M. Opole	M. Opole	0144	Borki
938	302	M. Opole	M. Opole	0144	Borki
939	303	M. Opole	M. Opole	0144	Borki
940	304	M. Opole	M. Opole	0144	Borki
941	305	M. Opole	M. Opole	0144	Borki



Fundusze Europejskie
na Infrastrukturę,
Klimat, Środowisko



Rzeczpospolita
Polska

Dofinansowane przez
Unię Europejską



Lp.	Numer działki *	Powiat	Gmina	Numer obrębu	Nazwa obrębu
942	306	M. Opole	M. Opole	0144	Borki
943	307	M. Opole	M. Opole	0144	Borki
944	310	M. Opole	M. Opole	0144	Borki
945	311	M. Opole	M. Opole	0144	Borki
946	312	M. Opole	M. Opole	0144	Borki
947	313	M. Opole	M. Opole	0144	Borki
948	314	M. Opole	M. Opole	0144	Borki
949	315	M. Opole	M. Opole	0144	Borki
950	316*	M. Opole	M. Opole	0144	Borki
951	318	M. Opole	M. Opole	0144	Borki
952	319	M. Opole	M. Opole	0144	Borki
953	321*	M. Opole	M. Opole	0144	Borki
954	322	M. Opole	M. Opole	0144	Borki
955	336*	M. Opole	M. Opole	0144	Borki
956	344*	M. Opole	M. Opole	0144	Borki
957	345*	M. Opole	M. Opole	0144	Borki
958	367*	M. Opole	M. Opole	0144	Borki
959	368*	M. Opole	M. Opole	0144	Borki
960	369*	M. Opole	M. Opole	0144	Borki
961	401	M. Opole	M. Opole	0144	Borki
962	402	M. Opole	M. Opole	0144	Borki
963	403	M. Opole	M. Opole	0144	Borki
964	404	M. Opole	M. Opole	0144	Borki
965	405	M. Opole	M. Opole	0144	Borki
966	406	M. Opole	M. Opole	0144	Borki
967	407	M. Opole	M. Opole	0144	Borki
968	408	M. Opole	M. Opole	0144	Borki
969	409	M. Opole	M. Opole	0144	Borki
970	420	M. Opole	M. Opole	0144	Borki
971	423*	M. Opole	M. Opole	0144	Borki
972	425	M. Opole	M. Opole	0144	Borki
973	426*	M. Opole	M. Opole	0144	Borki
974	429*	M. Opole	M. Opole	0144	Borki

* oznaczono działki podlegające podziałowi



Fundusze Europejskie
na Infrastrukturę,
Klimat, Środowisko



Rzeczpospolita
Polska

Dofinansowane przez
Unię Europejską



Na mapach w skali 1:500, stanowiących załączniki nr 1 – 62 do niniejszej decyzji, oznaczono obszar objęty inwestycją, w tym poprzez linie rozgraniczające teren:

- linia ciągła koloru żółtego - teren niezbędny dla planowanych obiektów i robót budowlanych;
- linia przerywana koloru czerwonego – teren linii kolejowej nr 277 zgodnie z art. 9q ust. 1 pkt 1 ustawy o transporcie kolejowym;
- wypełnienie koloru ciemnoniebieskiego - nieruchomości stanowiące teren dróg publicznych, do których inwestor uzyskuje uprawnienie do nieodpłatnego zajęcia na czas inwestycji - zgodnie z art. 9ya ust. 1 ustawy o transporcie kolejowym;
- wypełnienie koloru jasnoniebieskiego - nieruchomości stanowiące teren wód płynących, do których inwestor uzyskuje uprawnienie do nieodpłatnego zajęcia na czas inwestycji - zgodnie z art. 9ya ust. 1 ustawy o transporcie kolejowym;
- wypełnienie koloru jasnoróżowego - nieruchomości stające się nieruchomościami Skarbu Państwa w użytkowaniu wieczystym PKP PLK S.A. w myśl art. 9s ust. 3 pkt. 1 i ust. 3b ustawy o transporcie kolejowym;
- wypełnienie koloru jasnożółtego – obszar, na którym określono ograniczenia w korzystaniu z nieruchomości w celu zapewnienia prawa do wejścia na teren nieruchomości dla prowadzenia przedmiotowej inwestycji - zgodnie z art. 9q ust. 1 pkt 6 ustawy o transporcie kolejowym;
- wypełnienie koloru pomarańczowego – teren nieruchomości po podziale lub przejmowane w całości, które z mocy prawa stają się własnością właściwej gminy na podstawie art. 9s ust. 3e pkt 2 ustawy o transporcie kolejowym;
- wypełnienie koloru zielonego – teren nieruchomości po podziale lub przejmowane w całości, które w mocy prawa stają się własnością właściwego powiatu na podstawie art. 9s ust. 3e pkt 2 ustawy o transporcie kolejowym

II. **Zatwierdzam podział nieruchomości oznaczonych jako niżej wymienione działki ewidencyjne:**



Fundusze Europejskie
na Infrastrukturę,
Klimat, Środowisko



Rzeczpospolita
Polska

Dofinansowane przez
Unię Europejską



Lp	Stan przed podziałem		Stan po podziale				Numer obrębu	Nazwa obrębu
			Działka przeznaczona pod inwestycję		Działka pozostająca u dotychczasowego właściciela			
	Numer działki	Powierzchnia działki wg map z projektami podziałów (ha)	Nr działki po podziale	Powierzchnia działki po podziale (ha)	Nr działki po podziale	Powierzchnia działki po podziale (ha)		
Województwo: opolskie Powiat: opolski Gmina: Dobrzeń Wielki								
1	300/148	0,5230	1813/148	0,0101	1814/148	0,5129	0021	Chróścice
2	307/143	0,0790	1815/143	0,0029	1816/143	0,0761	0021	Chróścice
3	463/128	0,5961	1817/128	0,0149	1818/128	0,5812	0021	Chróścice
4	499/136	1,0626	1819/136	0,0037	1820/136	1,0589	0021	Chróścice
5	501/140	1,0294	1821/140	0,0209	1822/140	1,0085	0021	Chróścice
6	503/130	0,1149	1823/130	0,0072	1824/130	0,1077	0021	Chróścice
7	513/124	0,3188	1800/124 1843/124 1844/124	0,0594 0,0027 0,0153	1845/124	0,2414	0021	Chróścice
8	569/45	0,0272	1854/45	0,0011	1855/45	0,0261	0021	Chróścice
9	620/81	0,6267	1831/81	0,0201	1832/81	0,6066	0021	Chróścice
10	624/77	0,1129	1833/77	0,0098	1834/77	0,1031	0021	Chróścice
11	837/82	0,0625	1852/82	0,0036	1853/82	0,0589	0021	Chróścice
12	892/46	0,1432	1856/46	0,0098	1857/46	0,1334	0021	Chróścice
13	905/123	3,1551	1825/123	0,0283	1826/123	3,1268	0021	Chróścice
14	303	0,1020	1626/303	0,0012	1625/303 1627/303	0,0406 0,0602	0021	Chróścice
15	671/301	0,6734	1556/301	0,0601	1557/301	0,6133	0021	Chróścice
16	726/269	0,3813	1558/269	0,0186	1559/269	0,3627	0021	Chróścice
17	732/271	0,3538	1560/271	0,0160	1561/271	0,3378	0021	Chróścice
18	736/280	0,0287	1562/280	0,0054	1563/280	0,0233	0021	Chróścice
19	737/281	0,0535	1564/281	0,0036	1565/281	0,0499	0021	Chróścice
20	740/282	0,0800	1566/282	0,0035	1567/282	0,0765	0021	Chróścice
21	741/283	0,1080	1568/283	0,0035	1569/283	0,1045	0021	Chróścice
22	744/284	0,2431	1570/284	0,0069	1571/284	0,2362	0021	Chróścice
23	745/285	0,2321	1572/285	0,0056	1573/285	0,2265	0021	Chróścice



Fundusze Europejskie
na Infrastrukturę,
Klimat, Środowisko



Rzeczpospolita
Polska

Dofinansowane przez
Unię Europejską



Lp	Stan przed podziałem		Stan po podziale				Numer obrębu	Nazwa obrębu
			Działka przeznaczona pod inwestycję		Działka pozostająca u dotychczasowego właściciela			
	Numer działki	Powierzchnia działki wg map z projektami podziałów (ha)	Nr działki po podziale	Powierzchnia działki po podziale (ha)	Nr działki po podziale	Powierzchnia działki po podziale (ha)		
24	748/285	0,4575	1574/285	0,0088	1575/285	0,4487	0021	Chróścice
25	749/287	0,2182	1576/287	0,0034	1577/287	0,2148	0021	Chróścice
26	750/288	0,2555	1578/288	0,0034	1579/288	0,2521	0021	Chróścice
27	751/289	0,2805	1580/289	0,0037	1581/289	0,2768	0021	Chróścice
28	752/290	0,2893	1582/290	0,0015	1583/290	0,2878	0021	Chróścice
29	753/296	0,4178	1584/296	0,0202	1585/296	0,3976	0021	Chróścice
30	754/296	0,4936	1586/296	0,0059	1587/296	0,4877	0021	Chróścice
31	755/296	0,4806	1596/296	0,0144	1597/296	0,4662	0021	Chróścice
32	756/296	0,2492	1628/296	0,0118	1629/296	0,2374	0021	Chróścice
33	757/296	0,4487	1588/296	0,0061	1589/296	0,4426	0021	Chróścice
34	758/296	0,5704	1590/296	0,0032	1591/296	0,5672	0021	Chróścice
35	759/296	0,2087	1630/296	0,0091	1631/296	0,1996	0021	Chróścice
36	765/302	0,4168	1592/302	0,0191	1593/302	0,3977	0021	Chróścice
37	809/269	0,3435	1594/269	0,0151	1595/269	0,3284	0021	Chróścice
38	1108/148	0,2832	1790/148	0,0618	1791/148	0,2214	0021	Chróścice
39	1208/78	0,1861	1846/78	0,0027	1847/78	0,1834	0021	Chróścice
40	1209/78	0,1746	1848/78	0,0035	1849/78	0,1711	0021	Chróścice
41	1374/119	0,0950	1792/119	0,0108	1793/119	0,0842	0021	Chróścice
42	1375/119	0,5564	1795/119 1794/119	0,0265 0,0317	1862/119	0,4982	0021	Chróścice
43	1376/119	1,2441	1796/119	0,0440	1797/119	1,2001	0021	Chróścice
44	1378/119	0,4395	1798/119	0,0324	1799/119	0,4071	0021	Chróścice
45	1380/119	0,8670	1801/119	0,0457	1802/119	0,8213	0021	Chróścice
46	1383/119	0,3050	1860/119	0,0045	1861/119	0,3005	0021	Chróścice



Fundusze Europejskie
na Infrastrukturę,
Klimat, Środowisko



Rzeczpospolita
Polska

Dofinansowane przez
Unię Europejską



Lp	Stan przed podziałem		Stan po podziale				Numer obrębu	Nazwa obrębu
			Działka przeznaczona pod inwestycję		Działka pozostająca u dotychczasowego właściciela			
	Numer działki	Powierzchnia działki wg map z projektami podziałów (ha)	Nr działki po podziale	Powierzchnia działki po podziale (ha)	Nr działki po podziale	Powierzchnia działki po podziale (ha)		
47	1412/83	0,0700	1850/83	0,0018	1851/83	0,0682	0021	Chróścice
48	1413/82	0,3978	1827/82	0,0200	1828/82	0,3778	0021	Chróścice
49	1433/139	0,9716	1803/139	0,0236	1804/139	0,9480	0021	Chróścice
50	1435/139	0,5100	1805/139	0,0124	1806/139	0,4976	0021	Chróścice
51	1440/131	1,6620	1807/131	0,0181	1808/131	1,6439	0021	Chróścice
52	1504/51	0,1890	1858/51	0,0007	1859/51	0,1883	0021	Chróścice
53	1545/143	1,3772	1809/143	0,0121	1810/143	1,3651	0021	Chróścice
54	1681/118	0,4403	1811/118	0,0030	1812/118	0,4373	0021	Chróścice
55	1746/78	0,5002	1829/78	0,0049	1830/78	0,4953	0021	Chróścice
56	817/237	0,9357	1284/237	0,0050	1285/237	0,9307	0021	Chróścice
57	1096/252	0,1720	1532/252 1533/252	0,0170 0,0023	1480/252	0,1527	0021	Chróścice
58	1230/269	0,1714	1534/269	0,0172	1535/269	0,1542	0021	Chróścice
59	1271/252	0,0809	1536/252	0,0053	1537/252	0,0756	0021	Chróścice
60	1272/252	0,3103	1538/252	0,0171	1539/252	0,2932	0021	Chróścice
61	1304/252	0,2670	1541/252 1540/252	0,0312 0,0030	1552/252	0,2328	0021	Chróścice
62	1305/252	0,0920	1543/252 1542/252	0,0008 0,0017	1632/252	0,0895	0021	Chróścice
63	1307/269	0,4660	1544/269	0,0177	1545/269	0,4483	0021	Chróścice
64	1399/299	0,3046	1546/299	0,0021	1547/299	0,3025	0021	Chróścice
65	1450/300	0,4250	1548/300	0,0055	1549/300	0,4195	0021	Chróścice
66	1452/301	0,2941	1550/301	0,0050	1551/301	0,2891	0021	Chróścice
67	1454/301	0,6147	1554/301 1555/301	0,0328 0,0180	1553/301	0,5639	0021	Chróścice
68	365/79	0,4653	782/79	0,0113	783/79	0,4540	0035	Dobrzeń Wielki
69	391/72	0,2405	784/72	0,0080	785/72	0,2325	0035	Dobrzeń Wielki



Fundusze Europejskie
na Infrastrukturę,
Klimat, Środowisko



Rzeczpospolita
Polska

Dofinansowane przez
Unię Europejską



Lp	Stan przed podziałem		Stan po podziale				Numer obrębu	Nazwa obrębu
			Działka przeznaczona pod inwestycję		Działka pozostająca u dotychczasowego właściciela			
	Numer działki	Powierzchnia działki wg map z projektami podziałów (ha)	Nr działki po podziale	Powierzchnia działki po podziale (ha)	Nr działki po podziale	Powierzchnia działki po podziale (ha)		
70	399/131	0,1242	786/131	0,0085	787/131	0,1157	0035	Dobrzeń Wielki
71	406/124	0,1826	788/124	0,0193	789/124	0,1633	0035	Dobrzeń Wielki
72	407/123	0,6309	790/123	0,0205	791/123	0,6104	0035	Dobrzeń Wielki
73	410/121	0,4720	792/121	0,0218	793/121	0,4502	0035	Dobrzeń Wielki
74	411/121	0,1169	794/121	0,0217	795/121	0,0952	0035	Dobrzeń Wielki
75	482/133	0,2500	798/133	0,0063	799/133	0,2437	0035	Dobrzeń Wielki
76	485/130	0,1707	800/130	0,0061	801/130	0,1646	0035	Dobrzeń Wielki
77	486/130	0,1247	802/130	0,0040	803/130	0,1207	0035	Dobrzeń Wielki
78	487/130	0,1238	804/130	0,0035	805/130	0,1203	0035	Dobrzeń Wielki
79	488/130	0,1256	806/130	0,0041	807/130	0,1215	0035	Dobrzeń Wielki
80	489/130	0,1240	808/130	0,0049	809/130	0,1191	0035	Dobrzeń Wielki
81	503/75	1,1600	810/75	0,0142	811/75 842/75	0,3632 0,7826	0035	Dobrzeń Wielki
82	550/133	0,2625	812/133	0,0017	813/133	0,2608	0035	Dobrzeń Wielki
83	554/70	0,3000	814/70	0,0189	815/70	0,2811	0035	Dobrzeń Wielki
84	558/72	0,2206	816/72	0,0064	817/72	0,2142	0035	Dobrzeń Wielki
85	559/72	0,2790	818/72	0,0058	819/72	0,2732	0035	Dobrzeń Wielki
86	598/70	0,2354	821/70 820/70	0,0089 0,0261	843/70	0,2004	0035	Dobrzeń Wielki
87	728/70	0,2299	822/70	0,0129	823/70	0,2170	0035	Dobrzeń Wielki
88	557/111	0,0966	1771/111 1772/111	0,0224 0,0095	1773/111	0,0647	0035	Dobrzeń Wielki
89	600/177	0,4635	1781/177	0,0011	1782/177	0,4624	0035	Dobrzeń Wielki
90	717/176	0,1240	1783/176	0,0021	1784/176	0,1219	0035	Dobrzeń Wielki
91	718/176	0,1139	1785/176	0,0021	1786/176	0,1118	0035	Dobrzeń Wielki
92	719/176	0,1055	1787/176	0,0020	1788/176	0,1035	0035	Dobrzeń Wielki



Fundusze Europejskie
na Infrastrukturę,
Klimat, Środowisko



Rzeczpospolita
Polska

Dofinansowane przez
Unię Europejską



Lp	Stan przed podziałem		Stan po podziale				Numer obrębu	Nazwa obrębu
			Działka przeznaczona pod inwestycję		Działka pozostająca u dotychczasowego właściciela			
	Numer działki	Powierzchnia działki wg map z projektami podziałów (ha)	Nr działki po podziale	Powierzchnia działki po podziale (ha)	Nr działki po podziale	Powierzchnia działki po podziale (ha)		
93	720/176	0,1164	1789/176	0,0055	1790/176	0,1109	0035	Dobrzeń Wielki
94	778/111	0,3140	1779/111	0,0188	1780/111	0,2952	0035	Dobrzeń Wielki
95	928/82	0,0054	1774/82	0,0026	1775/82	0,0028	0035	Dobrzeń Wielki
96	464/1	0,2633	1472/1	0,0257	1473/1	0,2376	0035	Dobrzeń Wielki
97	467/6	0,0432	1474/6	0,0004	1475/6	0,0428	0035	Dobrzeń Wielki
98	468/6	0,5731	1476/6	0,0097	1477/6	0,5634	0035	Dobrzeń Wielki
99	469/5	0,0765	1478/5	0,0011	1479/5	0,0754	0035	Dobrzeń Wielki
100	1049/110	0,2009	1769/110 1768/110	0,0012 0,0007	1770/110	0,1990	0035	Dobrzeń Wielki
101	1300/111	1,3750	1776/111 1777/111	0,0343 0,0030	1778/111	1,3377	0035	Dobrzeń Wielki
102	1939/110	0,0584	1991/110	0,0010	1992/110	0,0574	0035	Dobrzeń Wielki
103	217/47	0,2220	1747/47 1748/47	0,0007 0,0081	1749/47	0,2132	0036	Dobrzeń Mały
104	450/47	0,2368	1739/47 1740/47	0,0119 0,0149	1741/47	0,2100	0036	Dobrzeń Mały
105	454/54	0,6325	1736/54 1737/54	0,0349 0,0381	1738/54	0,5595	0036	Dobrzeń Mały
106	670/55	0,5215	1733/55 1734/55	0,0240 0,0446	1735/55	0,4529	0036	Dobrzeń Mały
107	700/64	0,0521	1731/64 1732/64	0,0203 0,0318	-	-	0036	Dobrzeń Mały
108	940/73	0,2063	1745/73	0,0110	1746/73	0,1953	0036	Dobrzeń Mały
109	1017/58	0,2450	1725/58 1726/58	0,0074 0,0220	1727/58	0,2156	0036	Dobrzeń Mały
110	1348/73	0,0995	1705/73	0,0045	1706/73	0,0950	0036	Dobrzeń Mały
111	1349/73	0,2213	1703/73	0,0029	1704/73	0,2184	0036	Dobrzeń Mały
112	1356/72	0,1417	1710/72 1711/72	0,0174 0,0740	1712/72	0,0503	0036	Dobrzeń Mały
113	1358/69	0,5110	1728/69 1729/69	0,0340 0,1161	1730/69	0,3609	0036	Dobrzeń Mały
114	1360/69	0,3888	1707/69 1708/69	0,0234 0,0562	1709/69	0,3092	0036	Dobrzeń Mały
115	1362/68	0,6761	1713/68 1714/68	0,0325 0,0819	1715/68	0,5617	0036	Dobrzeń Mały

Lp	Stan przed podziałem		Stan po podziale				Numer obrębu	Nazwa obrębu
			Działka przeznaczona pod inwestycję		Działka pozostająca u dotychczasowego właściciela			
	Numer działki	Powierzchnia działki wg map z projektami podziałów (ha)	Nr działki po podziale	Powierzchnia działki po podziale (ha)	Nr działki po podziale	Powierzchnia działki po podziale (ha)		
116	1364/65	0,3474	1716/65 1717/65	0,0145 0,0422	1718/65	0,2907	0036	Dobrzeń Mały
117	1366/65	0,5268	1719/65 1720/65	0,0211 0,0622	1721/65	0,4435	0036	Dobrzeń Mały
118	1368/64	0,1484	1722/64 1723/64	0,0053 0,0160	1724/64	0,1271	0036	Dobrzeń Mały
119	1370/64	0,6548	1750/64	0,0304	1751/64	0,6244	0036	Dobrzeń Mały
120	1412/49	0,8988	1742/49 1743/49	0,0542 0,0575	1744/49	0,7871	0036	Dobrzeń Mały
Województwo: opolskie Powiat: miasto Opole Gmina: miasto Opole								
1	427	1,1769	427/1	0,2273	427/2	0,9496	0049	Wróblin
2	439	1,1145	439/1 439/2	0,0230 0,0630	439/3	1,0285	0049	Wróblin
3	440/1	6,6945	440/12	0,1123	440/13	6,5822	0049	Wróblin
4	542/4	0,1836	542/6	0,0044	542/7	0,1792	0049	Wróblin
5	694	0,6092	694/1 694/2	0,2024 0,2768	694/3	0,1300	0049	Wróblin
6	703	2,8514	703/3 703/1 703/2	0,0073 0,0049 0,0032	703/4	2,8360	0049	Wróblin
7	716/9	6,2185	716/10	0,3364	716/11	5,8821	0049	Wróblin
8	339/2	0,4499	339/3	0,0139	339/4	0,4360	0118	Zakrzów
9	351/2	2,9777	351/3	0,0027	351/4	2,9750	0118	Zakrzów
10	2534	0,0044	2534/1	0,0007	2534/2	0,0037	0141	Czarnowąsy
11	2535	0,1744	2535/1	0,0155	2535/2	0,1589	0141	Czarnowąsy
12	2536	0,7325	2536/1	0,0637	2536/2	0,6688	0141	Czarnowąsy
13	2658	0,2719	2658/1	0,0007	2658/2	0,2712	0141	Czarnowąsy
14	2790	0,5314	2790/1	0,0082	2790/2	0,5232	0141	Czarnowąsy
15	2791	0,3366	2791/1	0,0075	2791/2	0,3291	0141	Czarnowąsy
16	2797	0,0185	2797/1	0,0029	2797/2	0,0156	0141	Czarnowąsy
17	2799	0,0148	2799/1	0,0004	2799/2	0,0144	0141	Czarnowąsy
18	2834	0,2635	2834/1	0,0093	2834/2	0,2542	0141	Czarnowąsy
19	2915	0,2900	2915/1	0,0089	2915/2	0,2811	0141	Czarnowąsy
20	2916	0,4460	2916/1	0,0060	2916/2	0,4400	0141	Czarnowąsy
21	3157	0,3920	3157/1	0,0332	3157/2	0,3588	0141	Czarnowąsy

Lp	Stan przed podziałem		Stan po podziale				Numer obrębu	Nazwa obrębu
			Działka przeznaczona pod inwestycję		Działka pozostająca u dotychczasowego właściciela			
	Numer działki	Powierzchnia działki wg map z projektami podziałów (ha)	Nr działki po podziale	Powierzchnia działki po podziale (ha)	Nr działki po podziale	Powierzchnia działki po podziale (ha)		
22	3158	0,0412	3158/1	0,0071	3158/2	0,0341	0141	Czarnowąsy
23	3268	0,0148	3268/1	0,0004	3268/2	0,0144	0141	Czarnowąsy
24	3287	0,0309	3287/1	0,0042	3287/2	0,0267	0141	Czarnowąsy
25	3293	0,8851	3293/1	0,0338	3293/2	0,8513	0141	Czarnowąsy
26	3453	0,1221	3453/1	0,0630	3453/2	0,0591	0141	Czarnowąsy
27	3456	0,0264	3456/1	0,0108	3456/2	0,0156	0141	Czarnowąsy
28	3461	0,1844	3461/1	0,0081	3461/2	0,1763	0141	Czarnowąsy
29	3483	0,1781	3483/1	0,0004	3483/2	0,1777	0141	Czarnowąsy
30	3487	0,0163	3487/1	0,0030	3487/2	0,0133	0141	Czarnowąsy
31	3503	1,3282	3503/1	0,0107	3503/2	1,3175	0141	Czarnowąsy
32	3504	0,1825	3504/1	0,0167	3504/2	0,1658	0141	Czarnowąsy
33	3567	0,2230	3567/1	0,0108	3567/2	0,2122	0141	Czarnowąsy
34	3568	0,7230	3568/1	0,0436	3568/2	0,6794	0141	Czarnowąsy
35	3609	1,8871	3609/1	0,0147	3609/2	1,8724	0141	Czarnowąsy
36	3739	0,0177	3739/1	0,0025	3739/2	0,0152	0141	Czarnowąsy
37	3740	0,0598	3740/1	0,0376	3740/2	0,0222	0141	Czarnowąsy
38	3767	1,1392	3767/1	0,0163	3767/2	1,1229	0141	Czarnowąsy
39	3768	0,5150	3768/1	0,0093	3768/2	0,5057	0141	Czarnowąsy
40	3769	0,5219	3769/1	0,0135	3769/2	0,5084	0141	Czarnowąsy
41	3770	0,5260	3770/1	0,0165	3770/2	0,5095	0141	Czarnowąsy
42	3771	0,5299	3771/1	0,0216	3771/2	0,5083	0141	Czarnowąsy
43	3772	0,7649	3772/1	0,0088	3772/2	0,7561	0141	Czarnowąsy
44	3773	0,0765	3773/1	0,0051	3773/2	0,0714	0141	Czarnowąsy
45	3776	0,0764	3776/1	0,0056	3776/2	0,0708	0141	Czarnowąsy
46	3777	0,0815	3777/1	0,0071	3777/2	0,0744	0141	Czarnowąsy
47	3778	0,0822	3778/1	0,0066	3778/2	0,0756	0141	Czarnowąsy
48	3779	0,0842	3779/1	0,0062	3779/2	0,0780	0141	Czarnowąsy
49	3780	0,0907	3780/1	0,0091	3780/2	0,0816	0141	Czarnowąsy
50	3885	0,1013	3885/1	0,0037	3885/2	0,0976	0141	Czarnowąsy
51	3886	0,5850	3886/1	0,0266	3886/2	0,5584	0141	Czarnowąsy
52	3887	0,2411	3887/1	0,0088	3887/2	0,2323	0141	Czarnowąsy

Lp	Stan przed podziałem		Stan po podziale				Numer obrębu	Nazwa obrębu
			Działka przeznaczona pod inwestycję		Działka pozostająca u dotychczasowego właściciela			
	Numer działki	Powierzchnia działki wg map z projektami podziałów (ha)	Nr działki po podziale	Powierzchnia działki po podziale (ha)	Nr działki po podziale	Powierzchnia działki po podziale (ha)		
53	3906	0,4258	3906/1	0,0021	3906/2	0,4237	0141	Czarnowąsy
54	3916	0,2588	3916/1	0,0051	3916/2	0,2537	0141	Czarnowąsy
55	3917	0,2584	3917/1	0,0060	3917/2	0,2524	0141	Czarnowąsy
56	3942	0,3280	3942/1	0,0030	3942/2	0,3250	0141	Czarnowąsy
57	3943	0,5060	3943/1	0,0295	3943/2	0,4765	0141	Czarnowąsy
58	3945	0,6187	3945/1	0,0064	3945/2	0,6123	0141	Czarnowąsy
59	4031	0,0578	4031/1	0,0140	4031/2	0,0438	0141	Czarnowąsy
60	4033	0,0750	4033/1	0,0078	4033/2	0,0672	0141	Czarnowąsy
61	4112	0,0835	4112/1	0,0455	4112/2	0,0380	0141	Czarnowąsy
62	16	0,2031	16/1	0,0176	16/2	0,1855	0142	Brzezie
63	17	0,2047	17/1	0,0119	17/2	0,1928	0142	Brzezie
64	35	0,4687	35/1	0,0543	35/2	0,4144	0142	Brzezie
65	36	0,4244	36/1	0,0066	36/2	0,4178	0142	Brzezie
66	122	0,2431	122/1	0,1098	122/2	0,1333	0142	Brzezie
67	124	0,2925	124/1 124/2	0,0843 0,0011	124/3	0,2071	0142	Brzezie
68	131	0,2803	131/1	0,1527	131/2	0,1276	0142	Brzezie
69	177	0,0539	177/1	0,0087	177/2	0,0452	0142	Brzezie
70	203	0,7256	203/1	0,0099	203/2	0,7157	0142	Brzezie
71	219	0,6820	219/1 219/2	0,0155 0,0047	219/3	0,6618	0142	Brzezie
72	231	0,1618	231/1	0,0388	231/2	0,1230	0142	Brzezie
73	232	0,2553	232/1	0,0421	232/2	0,2132	0142	Brzezie
74	324	0,3932	324/1	0,1087	324/2	0,2645	0142	Brzezie
75	337	0,5908	337/1	0,0807	337/2	0,5101	0142	Brzezie
76	356	0,1150	356/1	0,0032	356/2	0,1118	0142	Brzezie
77	407	0,7938	407/1	0,1551	407/2	0,6387	0142	Brzezie
78	475	0,2475	475/1	0,1127	475/2	0,1348	0142	Brzezie
79	476	0,2845	476/1	0,0354	476/2	0,2491	0142	Brzezie
80	478	0,3829	478/1	0,1666	478/2	0,2163	0142	Brzezie
81	481	0,4119	481/1 481/2 481/3	0,0439 0,1254 0,0057	481/4	0,2369	0142	Brzezie

Lp	Stan przed podziałem		Stan po podziale				Numer obrębu	Nazwa obrębu
			Działka przeznaczona pod inwestycję		Działka pozostająca u dotychczasowego właściciela			
	Numer działki	Powierzchnia działki wg map z projektami podziałów (ha)	Nr działki po podziale	Powierzchnia działki po podziale (ha)	Nr działki po podziale	Powierzchnia działki po podziale (ha)		
82	486	0,0733	486/1	0,0280	486/2	0,0453	0142	Brzezie
83	487	0,1118	487/1	0,0088	487/2	0,1030	0142	Brzezie
84	489	0,0774	489/1	0,0300	489/2	0,0474	0142	Brzezie
85	493	0,5940	493/1	0,1334	493/2	0,4606	0142	Brzezie
86	496	0,3080	496/1	0,0534	496/2	0,2546	0142	Brzezie
87	500	0,0799	500/2 500/1	0,0669 0,0130	-	-	0142	Brzezie
88	503	0,7059	503/1	0,0374	503/2	0,6685	0142	Brzezie
89	504	0,0500	504/1	0,0087	504/2	0,0413	0142	Brzezie
90	505	0,0438	505/1	0,0286	505/2	0,0152	0142	Brzezie
91	508	0,2501	508/1	0,1352	508/2	0,1149	0142	Brzezie
92	567	0,4027	567/1	0,1800	567/2	0,2227	0142	Brzezie
93	613	0,0367	613/1	0,0041	613/2	0,0326	0142	Brzezie
94	614	0,1080	614/1	0,0042	614/2	0,1038	0142	Brzezie
95	619	0,0884	619/1	0,0068	619/2	0,0816	0142	Brzezie
96	620	0,1680	620/1	0,0064	620/2	0,1616	0142	Brzezie
97	30	1,5311	30/1	0,0309	30/2	1,5002	0143	Dobrzeń Mały
98	31	0,0733	31/1	0,0373	31/2	0,0360	0143	Dobrzeń Mały
99	93	0,1468	93/1	0,0136	93/2	0,1332	0143	Dobrzeń Mały
100	95	2,4042	95/1	0,0041	95/2	2,4001	0143	Dobrzeń Mały
101	110	1,4306	110/1	0,0768	110/2	1,3538	0143	Dobrzeń Mały
102	157	3,1896	157/1	0,0039	157/2	3,1857	0143	Dobrzeń Mały
103	159	0,1445	159/1	0,0487	159/2	0,0958	0143	Dobrzeń Mały
104	160	0,3290	160/1	0,0100	160/2	0,3190	0143	Dobrzeń Mały
105	161	0,1780	161/1	0,0043	161/2	0,1737	0143	Dobrzeń Mały
106	162	0,0381	162/1	0,0207	162/2	0,0174	0143	Dobrzeń Mały
107	168	0,7566	168/1	0,0955	168/2	0,6611	0143	Dobrzeń Mały
108	171	0,5927	171/1	0,0106	171/2	0,5821	0143	Dobrzeń

Lp	Stan przed podziałem		Stan po podziale				Numer obrębu	Nazwa obrębu
			Działka przeznaczona pod inwestycję		Działka pozostająca u dotychczasowego właściciela			
	Numer działki	Powierzchnia działki wg map z projektami podziałów (ha)	Nr działki po podziale	Powierzchnia działki po podziale (ha)	Nr działki po podziale	Powierzchnia działki po podziale (ha)		
								Mały
109	172	0,4761	172/1	0,0131	172/2	0,4630	0143	Dobrzeń Mały
110	173	0,5502	173/1	0,0090	173/2	0,5412	0143	Dobrzeń Mały
111	174	0,1519	174/1	0,0045	174/2	0,1474	0143	Dobrzeń Mały
112	175	0,5757	175/1	0,0116	175/2	0,5641	0143	Dobrzeń Mały
113	176	0,2434	176/1	0,0157	176/2	0,2277	0143	Dobrzeń Mały
114	184	0,2994	184/1	0,0416	184/2	0,2578	0143	Dobrzeń Mały
115	188	0,2747	188/1	0,0346	188/2	0,2401	0143	Dobrzeń Mały
116	8	0,1365	8/1	0,0088	8/2	0,1277	0144	Borki
117	73	0,6295	73/1 73/2	0,0978 0,1064	73/3	0,4253	0144	Borki
118	86	0,0588	86/1	0,0286	86/2	0,0302	0144	Borki
119	102	0,0261	102/1	0,0009	102/2	0,0252	0144	Borki
120	123	0,2652	123/1	0,0048	123/2	0,2604	0144	Borki
121	124	0,2822	124/1	0,0071	124/2	0,2751	0144	Borki
122	127	0,4680	127/1	0,0400	127/2	0,4280	0144	Borki
123	154	0,2757	154/1	0,0144	154/2	0,2613	0144	Borki
124	160	0,0097	160/1	0,0001	160/2	0,0096	0144	Borki
125	170	0,1278	170/1	0,0015	170/2	0,1263	0144	Borki
126	171	0,2004	171/1	0,0238	171/2	0,1766	0144	Borki
127	238	2,0118	238/1	0,0811	238/2	1,9307	0144	Borki
128	252	0,4332	252/1	0,0048	252/2	0,4284	0144	Borki
129	253	0,0898	253/1	0,0056	253/2	0,0842	0144	Borki
130	266	0,0066	266/1	0,0042	266/2	0,0024	0144	Borki
131	272	0,0128	272/1	0,0008	272/2	0,0120	0144	Borki
132	278	0,0386	278/1	0,0016	278/2	0,0370	0144	Borki
133	297	0,7278	297/1	0,0090	297/2	0,7188	0144	Borki
134	298	0,1222	298/1	0,0040	298/2	0,1182	0144	Borki
135	316	0,5386	316/1	0,0246	316/2	0,5140	0144	Borki

Lp	Stan przed podziałem		Stan po podziale				Numer obrębu	Nazwa obrębu
			Działka przeznaczona pod inwestycję		Działka pozostająca u dotychczasowego właściciela			
	Numer działki	Powierzchnia działki wg map z projektami podziałów (ha)	Nr działki po podziale	Powierzchnia działki po podziale (ha)	Nr działki po podziale	Powierzchnia działki po podziale (ha)		
136	321	0,0243	321/1	0,0015	321/2	0,0228	0144	Borki
137	336	0,1999	336/1	0,0058	336/2	0,1941	0144	Borki
138	344	0,2100	344/1	0,0058	344/2	0,2042	0144	Borki
139	345	0,1050	345/1	0,0031	345/2	0,1019	0144	Borki
140	367	0,3415	367/1	0,0245	367/2	0,3170	0144	Borki
141	368	0,3218	368/1	0,0225	368/2	0,2993	0144	Borki
142	369	0,3740	369/1	0,0534	369/2	0,3206	0144	Borki
143	423	0,2930	423/1	0,0099	423/2	0,2831	0144	Borki
144	426	6,3147	426/1 426/2	0,0042 0,1415	426/3	6,1690	0144	Borki
145	429	0,2083	429/1 429/2	0,0047 0,0023	429/3	0,2013	0144	Borki
Województwo: opolskie Powiat: opolski Gmina: Popielów								
1	341/4	0,2336	1485/4	0,0142	1486/4	0,2194	0107	Popielów
2	344/4	0,2327	1487/4	0,0254	1488/4	0,2073	0107	Popielów
3	346/4	0,2299	1489/4	0,0216	1490/4	0,2083	0107	Popielów
4	347/13	0,3745	1491/13	0,0021	1492/13	0,3724	0107	Popielów
5	348/13	0,4439	1493/13	0,0444	1494/13	0,3995	0107	Popielów
6	405/10	0,0594	1497/10	0,0124	1498/10	0,0470	0107	Popielów
7	410/9	0,0535	1499/9	0,0023	1500/9	0,0512	0107	Popielów
8	411/9	0,0910	1501/9	0,0026	1502/9	0,0884	0107	Popielów
9	415/7	0,3740	1503/7	0,0419	1504/7	0,3321	0107	Popielów
10	431/33	0,8252	1505/33	0,0055	1506/33	0,8197	0107	Popielów
11	444/38	0,7828	1510/38	0,0040	1511/38	0,7788	0107	Popielów
12	447/52	0,1741	1512/52	0,0052	1513/52	0,1689	0107	Popielów
13	889/12	0,5000	1524/12	0,0181	1525/12	0,4819	0107	Popielów
14	992/54	0,2670	1528/54	0,0061	1529/54	0,2609	0107	Popielów
15	996/54	0,2500	1530/54	0,0064	1531/54	0,2436	0107	Popielów
16	997/54	0,2500	1532/54	0,0101	1533/54	0,2399	0107	Popielów
17	998/54	0,0881	1534/54	0,0081	1535/54	0,0800	0107	Popielów
18	78/1	4,1800	78/3 78/4 78/5	0,0060 0,0217 0,0091	78/6	4,1432	0107	Popielów



Fundusze Europejskie
na Infrastrukturę,
Klimat, Środowisko



Rzeczpospolita
Polska

Dofinansowane przez
Unię Europejską



Lp	Stan przed podziałem		Stan po podziale				Numer obrębu	Nazwa obrębu
			Działka przeznaczona pod inwestycję		Działka pozostająca u dotychczasowego właściciela			
	Numer działki	Powierzchnia działki wg map z projektami podziałów (ha)	Nr działki po podziale	Powierzchnia działki po podziale (ha)	Nr działki po podziale	Powierzchnia działki po podziale (ha)		
19	78/2	25,6700	78/7 78/8	0,0007 0,0116	78/9	25,6577	0107	Popielów
20	79/1	0,2100	79/3	0,0020	79/4	0,2080	0107	Popielów
21	77/1	9,4500	77/4	0,0054	77/5	9,4446	0107	Popielów
22	1250/5 4	0,1646	1476/54	0,0014	1477/54	0,1632	0107	Popielów
23	1251/5 4	0,0854	1478/54	0,0044	1479/54	0,0810	0107	Popielów
24	1271/1 79	0,2200	1480/179	0,0150	1481/179	0,2050	0107	Popielów
25	1346/5 2	0,0552	1497/52	0,0006	1498/52	0,0546	0107	Popielów
26	1354/5 2	0,0623	1482/52 1483/52	0,0143 0,0046	1484/52	0,0434	0107	Popielów
27	107/47	0,3850	170/47	0,0113	171/47	0,3737	0107	Popielów
28	115/47	0,2487	172/47	0,0191	173/47	0,2296	0107	Popielów
29	105/1	1,4400	105/3	0,0118	105/4	1,4282	0107	Popielów
30	128/1	16,8100	128/5	0,0049	128/6	16,8051	0107	Popielów
31	1/2	0,1103	1/8	0,0058	1/9	0,1045	0122	Stare Siołkowice
32	1/5	0,2710	1/10	0,0052	1/11	0,2658	0122	Stare Siołkowice
33	1/6	0,3430	1/12 1/13	0,0626 0,0236	1/14	0,2568	0122	Stare Siołkowice
34	68	0,5320	68/1	0,0016	68/2	0,5304	0122	Stare Siołkowice
35	71	0,0758	71/1 71/3	0,0049 0,0368	71/2	0,0341	0122	Stare Siołkowice
36	72	0,1270	72/1	0,0280	72/2	0,0990	0122	Stare Siołkowice
37	73	0,1300	73/1	0,0005	73/2	0,1295	0122	Stare Siołkowice
38	76	0,1580	76/1	0,0047	76/2	0,1533	0122	Stare Siołkowice
39	77	0,2519	77/1	0,0095	77/2	0,2424	0122	Stare Siołkowice
40	78	0,2485	78/1	0,0084	78/2	0,2401	0122	Stare Siołkowice
41	79	0,1490	79/1	0,0055	79/2	0,1435	0122	Stare Siołkowice
42	87	0,7380	87/1	0,0130	87/2	0,7250	0122	Stare Siołkowice
43	88	0,1570	88/1	0,0389	88/2	0,1181	0122	Stare



Fundusze Europejskie
na Infrastrukturę,
Klimat, Środowisko



Rzeczpospolita
Polska

Dofinansowane przez
Unię Europejską



Lp	Stan przed podziałem		Stan po podziale				Numer obrębu	Nazwa obrębu
			Działka przeznaczona pod inwestycję		Działka pozostająca u dotychczasowego właściciela			
	Numer działki	Powierzchnia działki wg map z projektami podziałów (ha)	Nr działki po podziale	Powierzchnia działki po podziale (ha)	Nr działki po podziale	Powierzchnia działki po podziale (ha)		
							Siołkowice	
44	90	0,2820	90/1	0,0223	90/2	0,2597	0122	Stare Siołkowice
45	91	0,2177	91/1	0,0116	91/2	0,2061	0122	Stare Siołkowice
46	93	0,8060	93/1	0,0338	93/2	0,7722	0122	Stare Siołkowice
47	99	0,5350	99/1	0,0035	99/2	0,5315	0122	Stare Siołkowice
48	100	0,2570	100/1	0,0059	100/2	0,2511	0122	Stare Siołkowice
49	101	0,4660	101/1	0,0137	101/2	0,4523	0122	Stare Siołkowice
50	102	0,3330	102/1	0,0083	102/2	0,3247	0122	Stare Siołkowice
51	103	0,1979	103/1	0,0083	103/2	0,1896	0122	Stare Siołkowice
52	105	0,2050	105/1	0,0085	105/2	0,1965	0122	Stare Siołkowice
53	106	0,1452	106/1	0,0028	106/2	0,1424	0122	Stare Siołkowice
54	117	0,1237	117/1	0,0130	117/2	0,1107	0122	Stare Siołkowice
55	119	0,0872	119/1 119/2	0,0478 0,0089	119/3	0,0305	0122	Stare Siołkowice
56	121	0,2934	121/1 121/2 121/3	0,0009 0,0193 0,0857	121/4	0,1875	0122	Stare Siołkowice
57	122/1	0,9600	122/3	0,0184	122/4	0,9416	0122	Stare Siołkowice
58	122/2	0,4300	122/5	0,0009	122/6	0,4291	0122	Stare Siołkowice
59	440	0,2000	440/1	0,0025	440/2	0,1975	0122	Stare Siołkowice
60	443	0,9620	443/1	0,0638	443/2	0,8982	0122	Stare Siołkowice
61	444	0,1025	444/1	0,0436	444/2	0,0589	0122	Stare Siołkowice
62	445	0,5790	445/1	0,0386	445/2	0,5404	0122	Stare Siołkowice
63	454	0,2550	454/1	0,0422	454/2	0,2128	0122	Stare Siołkowice
64	455	1,0380	455/1	0,0091	455/2	1,0289	0122	Stare Siołkowice
65	456	0,3815	456/1	0,0112	456/2	0,3703	0122	Stare Siołkowice

Lp	Stan przed podziałem		Stan po podziale				Numer obrębu	Nazwa obrębu
			Działka przeznaczona pod inwestycję		Działka pozostająca u dotychczasowego właściciela			
	Numer działki	Powierzchnia działki wg map z projektami podziałów (ha)	Nr działki po podziale	Powierzchnia działki po podziale (ha)	Nr działki po podziale	Powierzchnia działki po podziale (ha)		
66	457	0,1876	457/1	0,0031	457/2	0,1845	0122	Stare Siołkowice
67	458	0,1980	458/1	0,0028	458/2	0,1952	0122	Stare Siołkowice
68	459	0,7710	459/1	0,0094	459/2	0,7616	0122	Stare Siołkowice
69	460/2	0,0840	460/3	0,0072	460/4	0,0768	0122	Stare Siołkowice
70	616	0,6260	616/1	0,0015	616/2	0,6245	0122	Stare Siołkowice
71	622	0,2840	622/1	0,0029	622/2	0,2811	0122	Stare Siołkowice
72	623	0,1030	623/1	0,0012	623/2	0,1018	0122	Stare Siołkowice
73	624	0,5842	624/1	0,0070	624/2	0,5772	0122	Stare Siołkowice
74	625	0,3564	625/1	0,0043	625/2	0,3521	0122	Stare Siołkowice
75	626	0,2366	626/1	0,0022	626/2	0,2344	0122	Stare Siołkowice
76	627	0,4368	627/1	0,0038	627/2	0,4330	0122	Stare Siołkowice
77	628	0,4333	628/1	0,0040	628/2	0,4293	0122	Stare Siołkowice
78	629	0,2985	629/1	0,0035	629/2	0,2950	0122	Stare Siołkowice
79	630	0,2509	630/1	0,0048	630/2	0,2461	0122	Stare Siołkowice
80	631	0,2133	631/1	0,0076	631/2	0,2057	0122	Stare Siołkowice
81	632	0,1473	632/1	0,0086	632/2	0,1387	0122	Stare Siołkowice
82	633	0,0913	633/1 633/2	0,0084 0,0150	633/3	0,0679	0122	Stare Siołkowice
83	635	0,3350	635/1	0,0080	635/2	0,3270	0122	Stare Siołkowice
84	711	0,1450	711/1	0,0162	711/2	0,1288	0122	Stare Siołkowice
85	712	0,2402	712/1	0,0134	712/2	0,2268	0122	Stare Siołkowice
86	713	0,7840	713/1	0,0113	713/2	0,7727	0122	Stare Siołkowice
87	714	1,2050	714/1	0,0152	714/2	1,1898	0122	Stare Siołkowice
88	715	3,5468	715/1	0,0176	715/2	3,5292	0122	Stare Siołkowice



Fundusze Europejskie
na Infrastrukturę,
Klimat, Środowisko



Rzeczpospolita
Polska

Dofinansowane przez
Unię Europejską



Lp	Stan przed podziałem		Stan po podziale				Numer obrębu	Nazwa obrębu
			Działka przeznaczona pod inwestycję		Działka pozostająca u dotychczasowego właściciela			
	Numer działki	Powierzchnia działki wg map z projektami podziałów (ha)	Nr działki po podziale	Powierzchnia działki po podziale (ha)	Nr działki po podziale	Powierzchnia działki po podziale (ha)		
89	116	0,8440	116/1	0,0309	116/2	0,8131	0123	Nowe Siołkowice
90	117	1,6920	117/1 117/2	0,0479 0,1355	117/3	1,5086	0123	Nowe Siołkowice
91	124	0,3420	124/1	0,0316	124/2	0,3104	0123	Nowe Siołkowice
92	146/1	0,2716	146/5 146/6	0,0613 0,0787	146/7	0,1316	0123	Nowe Siołkowice
93	146/3	0,4985	146/7	0,1170	146/8	0,3815	0123	Nowe Siołkowice
94	147/2	0,0381	147/7	0,0122	147/8	0,0259	0123	Nowe Siołkowice
95	147/4	0,0303	147/5	0,0173	147/6	0,0130	0123	Nowe Siołkowice
96	148/1	0,7007	148/4	0,1024	148/5	0,5983	0123	Nowe Siołkowice
97	149	2,2820	149/1	0,1710	149/2	2,1110	0123	Nowe Siołkowice
98	263/1	1,5550	263/3	0,0045	263/4	1,5505	0123	Nowe Siołkowice
99	273/2	0,8774	273/7	0,0105	273/8	0,8669	0123	Nowe Siołkowice
100	273/3	0,4458	273/9	0,0050	273/10	0,4408	0123	Nowe Siołkowice
101	273/4	1,1960	273/11	0,0090	273/12	1,1870	0123	Nowe Siołkowice
102	273/5	1,5790	273/13	0,0125	273/14	1,5665	0123	Nowe Siołkowice
103	617	0,7620	617/1	0,0077	617/2	0,7543	0123	Nowe Siołkowice
104	619	0,5760	619/1	0,0010	619/2	0,5750	0123	Nowe Siołkowice
105	620	0,2600	620/1	0,0151	620/2	0,2449	0123	Nowe Siołkowice
106	622	0,6690	622/1	0,0645	622/2	0,6045	0123	Nowe Siołkowice
107	631/1	0,0270	631/2	0,0057	631/3	0,0213	0123	Nowe Siołkowice
108	661/1	0,2000	661/2	0,0052	661/3	0,1948	0123	Nowe Siołkowice
109	653	0,4820	653/1	0,0143	653/2	0,4677	0123	Nowe Siołkowice
110	656	0,2830	656/1	0,0036	656/2	0,2794	0123	Nowe Siołkowice
111	657	0,4960	657/1	0,0053	657/2	0,4907	0123	Nowe Siołkowice



Fundusze Europejskie
na Infrastrukturę,
Klimat, Środowisko



Rzeczpospolita
Polska

Dofinansowane przez
Unię Europejską



Lp	Stan przed podziałem		Stan po podziale				Numer obrębu	Nazwa obrębu
			Działka przeznaczona pod inwestycję		Działka pozostająca u dotychczasowego właściciela			
	Numer działki	Powierzchnia działki wg map z projektami podziałów (ha)	Nr działki po podziale	Powierzchnia działki po podziale (ha)	Nr działki po podziale	Powierzchnia działki po podziale (ha)		
112	753	0,5340	753/1	0,0102	753/2	0,5238	0123	Nowe Siołkowice
113	755	0,1270	755/1	0,0147	755/2	0,1123	0123	Nowe Siołkowice
114	756	0,1890	756/1	0,0145	756/2	0,1745	0123	Nowe Siołkowice
115	757	0,7570	757/1	0,0289	757/2	0,7281	0123	Nowe Siołkowice
116	758	0,3020	758/1	0,0051	758/2	0,2969	0123	Nowe Siołkowice
117	759	0,8710	759/1	0,0035	759/2	0,8675	0123	Nowe Siołkowice
118	762	0,2970	762/1	0,0020	762/2	0,2950	0123	Nowe Siołkowice
119	763	0,4493	763/1	0,0095	763/2	0,4398	0123	Nowe Siołkowice
120	764	0,9870	764/1	0,0132	764/2	0,9738	0123	Nowe Siołkowice
121	765	0,3694	765/1	0,0012	765/2	0,3682	0123	Nowe Siołkowice
122	767	0,3140	767/1	0,0121	767/2	0,3019	0123	Nowe Siołkowice
123	771	0,9660	771/1	0,0168	771/2	0,9492	0123	Nowe Siołkowice

Mapy z projektami podziału nieruchomości, oznaczone jako załączniki od nr 63 do nr 261, stanowią integralną część niniejszej decyzji.

III. Stwierdzam, że niżej wymienione nieruchomości, oznaczone jako działki ewidencyjne, stają się własnością Skarbu Państwa i przechodzą w użytkowanie wieczyste PKP Polskie Linie Kolejowe S.A.:

Lp.	Nr działki przejmowanej (pierwotny lub po podziale)	Nr działki przed podziałem	Powiat	Gmina	Numer obrębu	Nazwa obrębu	Powierzchnia działki wg map z rejestrem nieruchomości lub map z projektami podziałów (ha)
1	1817/128	463/128	opolski	Dobrzeń Wielki	0021	Chróścice	0,0149
2	1823/130	503/130	opolski	Dobrzeń Wielki	0021	Chróścice	0,0072



Fundusze Europejskie
na Infrastrukturę,
Klimat, Środowisko



Rzeczpospolita
Polska

Dofinansowane przez
Unię Europejską



Lp.	Nr działki przejmowanej (pierwotny lub po podziale)	Nr działki przed podziałem	Powiat	Gmina	Numer obrębu	Nazwa obrębu	Powierzchnia działki wg map z rejestrzem nieruchomości lub map z projektami podziałów (ha)
3	1800/124	513/124	opolski	Dobrzeń Wielki	0021	Chróścice	0,0594
4	1854/45	569/45	opolski	Dobrzeń Wielki	0021	Chróścice	0,0011
5	1831/81	620/81	opolski	Dobrzeń Wielki	0021	Chróścice	0,0201
6	1833/77	624/77	opolski	Dobrzeń Wielki	0021	Chróścice	0,0098
7	1852/82	837/82	opolski	Dobrzeń Wielki	0021	Chróścice	0,0036
8	1856/46	892/46	opolski	Dobrzeń Wielki	0021	Chróścice	0,0098
9	1626/303	303	opolski	Dobrzeń Wielki	0021	Chróścice	0,0012
10	1556/301	671/301	opolski	Dobrzeń Wielki	0021	Chróścice	0,0601
11	676/300	-	opolski	Dobrzeń Wielki	0021	Chróścice	0,0001
12	1558/269	726/269	opolski	Dobrzeń Wielki	0021	Chróścice	0,0186
13	1560/271	732/271	opolski	Dobrzeń Wielki	0021	Chróścice	0,0160
14	1562/280	736/280	opolski	Dobrzeń Wielki	0021	Chróścice	0,0054
15	1564/281	737/281	opolski	Dobrzeń Wielki	0021	Chróścice	0,0036
16	1566/282	740/282	opolski	Dobrzeń Wielki	0021	Chróścice	0,0035
17	1568/283	741/283	opolski	Dobrzeń Wielki	0021	Chróścice	0,0035
18	1570/284	744/284	opolski	Dobrzeń Wielki	0021	Chróścice	0,0069
19	1572/285	745/285	opolski	Dobrzeń Wielki	0021	Chróścice	0,0056
20	1574/285	748/285	opolski	Dobrzeń Wielki	0021	Chróścice	0,0088
21	1576/287	749/287	opolski	Dobrzeń Wielki	0021	Chróścice	0,0034
22	1578/288	750/288	opolski	Dobrzeń Wielki	0021	Chróścice	0,0034
23	1580/289	751/289	opolski	Dobrzeń Wielki	0021	Chróścice	0,0037
24	1582/290	752/290	opolski	Dobrzeń Wielki	0021	Chróścice	0,0015
25	1584/296	753/296	opolski	Dobrzeń Wielki	0021	Chróścice	0,0202
26	1586/296	754/296	opolski	Dobrzeń Wielki	0021	Chróścice	0,0059
27	1628/296	756/296	opolski	Dobrzeń Wielki	0021	Chróścice	0,0118
28	1588/296	757/296	opolski	Dobrzeń Wielki	0021	Chróścice	0,0061
29	1590/296	758/296	opolski	Dobrzeń Wielki	0021	Chróścice	0,0032
30	1630/296	759/296	opolski	Dobrzeń Wielki	0021	Chróścice	0,0091
31	1594/269	809/269	opolski	Dobrzeń Wielki	0021	Chróścice	0,0151



Fundusze Europejskie
na Infrastrukturę,
Klimat, Środowisko



Rzeczpospolita
Polska

Dofinansowane przez
Unię Europejską



Lp.	Nr działki przejmowanej (pierwotny lub po podziale)	Nr działki przed podziałem	Powiat	Gmina	Numer obrębu	Nazwa obrębu	Powierzchnia działki wg map z rejestrzem nieruchomości lub map z projektami podziałów (ha)
32	1846/78	1208/78	opolski	Dobrzeń Wielki	0021	Chróścice	0,0027
33	1848/78	1209/78	opolski	Dobrzeń Wielki	0021	Chróścice	0,0035
34	1795/119	1375/119	opolski	Dobrzeń Wielki	0021	Chróścice	0,0265
35	1796/119	1376/119	opolski	Dobrzeń Wielki	0021	Chróścice	0,0440
36	1798/119	1378/119	opolski	Dobrzeń Wielki	0021	Chróścice	0,0324
37	1801/119	1380/119	opolski	Dobrzeń Wielki	0021	Chróścice	0,0457
38	1860/119	1383/119	opolski	Dobrzeń Wielki	0021	Chróścice	0,0045
39	1850/83	1412/83	opolski	Dobrzeń Wielki	0021	Chróścice	0,0018
40	1827/82	1413/82	opolski	Dobrzeń Wielki	0021	Chróścice	0,0200
41	1807/131	1440/131	opolski	Dobrzeń Wielki	0021	Chróścice	0,0181
42	1858/51	1504/51	opolski	Dobrzeń Wielki	0021	Chróścice	0,0007
43	1811/118	1681/118	opolski	Dobrzeń Wielki	0021	Chróścice	0,0030
44	1829/78	1746/78	opolski	Dobrzeń Wielki	0021	Chróścice	0,0049
45	1284/237	817/237	opolski	Dobrzeń Wielki	0021	Chróścice	0,0050
46	1532/252	1096/252	opolski	Dobrzeń Wielki	0021	Chróścice	0,0170
47	1534/269	1230/269	opolski	Dobrzeń Wielki	0021	Chróścice	0,0172
48	1536/252	1271/252	opolski	Dobrzeń Wielki	0021	Chróścice	0,0053
49	1538/252	1272/252	opolski	Dobrzeń Wielki	0021	Chróścice	0,0171
50	1541/252	1304/252	opolski	Dobrzeń Wielki	0021	Chróścice	0,0312
51	1543/252	1305/252	opolski	Dobrzeń Wielki	0021	Chróścice	0,0008
52	1544/269	1307/269	opolski	Dobrzeń Wielki	0021	Chróścice	0,0177
53	1546/299	1399/299	opolski	Dobrzeń Wielki	0021	Chróścice	0,0021
54	1548/300	1450/300	opolski	Dobrzeń Wielki	0021	Chróścice	0,0055
55	1550/301	1452/301	opolski	Dobrzeń Wielki	0021	Chróścice	0,0050
56	1554/301	1454/301	opolski	Dobrzeń Wielki	0021	Chróścice	0,0328
57	782/79	365/79	opolski	Dobrzeń Wielki	0035	Dobrzeń Wielki	0,0113
58	784/72	391/72	opolski	Dobrzeń Wielki	0035	Dobrzeń Wielki	0,0080
59	786/131	399/131	opolski	Dobrzeń Wielki	0035	Dobrzeń Wielki	0,0085
60	788/124	406/124	opolski	Dobrzeń Wielki	0035	Dobrzeń Wielki	0,0193



Fundusze Europejskie
na Infrastrukturę,
Klimat, Środowisko



Rzeczpospolita
Polska

Dofinansowane przez
Unię Europejską



Lp.	Nr działki przejmowanej (pierwotny lub po podziale)	Nr działki przed podziałem	Powiat	Gmina	Numer obrębu	Nazwa obrębu	Powierzchnia działki wg map z rejestrzem nieruchomości lub map z projektami podziałów (ha)
61	790/123	407/123	opolski	Dobrzeń Wielki	0035	Dobrzeń Wielki	0,0205
62	792/121	410/121	opolski	Dobrzeń Wielki	0035	Dobrzeń Wielki	0,0218
63	794/121	411/121	opolski	Dobrzeń Wielki	0035	Dobrzeń Wielki	0,0217
64	415/121	-	opolski	Dobrzeń Wielki	0035	Dobrzeń Wielki	0,0019
65	416/119	-	opolski	Dobrzeń Wielki	0035	Dobrzeń Wielki	0,0047
66	798/133	482/133	opolski	Dobrzeń Wielki	0035	Dobrzeń Wielki	0,0063
67	800/130	485/130	opolski	Dobrzeń Wielki	0035	Dobrzeń Wielki	0,0061
68	802/130	486/130	opolski	Dobrzeń Wielki	0035	Dobrzeń Wielki	0,0040
69	804/130	487/130	opolski	Dobrzeń Wielki	0035	Dobrzeń Wielki	0,0035
70	806/130	488/130	opolski	Dobrzeń Wielki	0035	Dobrzeń Wielki	0,0041
71	808/130	489/130	opolski	Dobrzeń Wielki	0035	Dobrzeń Wielki	0,0049
72	810/75	503/75	opolski	Dobrzeń Wielki	0035	Dobrzeń Wielki	0,0142
73	812/133	550/133	opolski	Dobrzeń Wielki	0035	Dobrzeń Wielki	0,0017
74	816/72	558/72	opolski	Dobrzeń Wielki	0035	Dobrzeń Wielki	0,0064
75	818/72	559/72	opolski	Dobrzeń Wielki	0035	Dobrzeń Wielki	0,0058
76	821/70	598/70	opolski	Dobrzeń Wielki	0035	Dobrzeń Wielki	0,0089
77	822/70	728/70	opolski	Dobrzeń Wielki	0035	Dobrzeń Wielki	0,0129
78	1771/111	557/111	opolski	Dobrzeń Wielki	0035	Dobrzeń Wielki	0,0224
79	1781/177	600/177	opolski	Dobrzeń Wielki	0035	Dobrzeń Wielki	0,0011
80	1783/176	717/176	opolski	Dobrzeń Wielki	0035	Dobrzeń Wielki	0,0021
81	1785/176	718/176	opolski	Dobrzeń Wielki	0035	Dobrzeń Wielki	0,0021
82	1787/176	719/176	opolski	Dobrzeń Wielki	0035	Dobrzeń Wielki	0,0020
83	1789/176	720/176	opolski	Dobrzeń Wielki	0035	Dobrzeń Wielki	0,0055
84	1472/1	464/1	opolski	Dobrzeń Wielki	0035	Dobrzeń Wielki	0,0257
85	1474/6	467/6	opolski	Dobrzeń Wielki	0035	Dobrzeń Wielki	0,0004
86	1476/6	468/6	opolski	Dobrzeń Wielki	0035	Dobrzeń Wielki	0,0097
87	1478/5	469/5	opolski	Dobrzeń Wielki	0035	Dobrzeń Wielki	0,0011
88	1769/110	1049/110	opolski	Dobrzeń Wielki	0035	Dobrzeń Wielki	0,0012
89	1776/111	1300/111	opolski	Dobrzeń Wielki	0035	Dobrzeń Wielki	0,0343



Fundusze Europejskie
na Infrastrukturę,
Klimat, Środowisko



Rzeczpospolita
Polska

Dofinansowane przez
Unię Europejską



Lp.	Nr działki przejmowanej (pierwotny lub po podziale)	Nr działki przed podziałem	Powiat	Gmina	Numer obrębu	Nazwa obrębu	Powierzchnia działki wg map z rejestrzem nieruchomości lub map z projektami podziałów (ha)
90	1991/110	1939/110	opolski	Dobrzeń Wielki	0035	Dobrzeń Wielki	0,0010
91	1747/47	217/47	opolski	Dobrzeń Wielki	0036	Dobrzeń Mały	0,0007
92	1739/47	450/47	opolski	Dobrzeń Wielki	0036	Dobrzeń Mały	0,0119
93	1736/54	454/54	opolski	Dobrzeń Wielki	0036	Dobrzeń Mały	0,0349
94	1733/55	670/55	opolski	Dobrzeń Wielki	0036	Dobrzeń Mały	0,0240
95	1731/64	700/64	opolski	Dobrzeń Wielki	0036	Dobrzeń Mały	0,0203
96	1745/73	940/73	opolski	Dobrzeń Wielki	0036	Dobrzeń Mały	0,0110
97	1703/73	1349/73	opolski	Dobrzeń Wielki	0036	Dobrzeń Mały	0,0029
98	1710/72	1356/72	opolski	Dobrzeń Wielki	0036	Dobrzeń Mały	0,0174
99	1728/69	1358/69	opolski	Dobrzeń Wielki	0036	Dobrzeń Mały	0,0340
100	1707/69	1360/69	opolski	Dobrzeń Wielki	0036	Dobrzeń Mały	0,0234
101	1713/68	1362/68	opolski	Dobrzeń Wielki	0036	Dobrzeń Mały	0,0325
102	1716/65	1364/65	opolski	Dobrzeń Wielki	0036	Dobrzeń Mały	0,0145
103	1719/65	1366/65	opolski	Dobrzeń Wielki	0036	Dobrzeń Mały	0,0211
104	1722/64	1368/64	opolski	Dobrzeń Wielki	0036	Dobrzeń Mały	0,0053
105	1742/49	1412/49	opolski	Dobrzeń Wielki	0036	Dobrzeń Mały	0,0542
106	1493/13	348/13	opolski	Popielów	0107	Popielów	0,0444
107	1497/10	405/10	opolski	Popielów	0107	Popielów	0,0124
108	1499/9	410/9	opolski	Popielów	0107	Popielów	0,0023
109	1501/9	411/9	opolski	Popielów	0107	Popielów	0,0026
110	1503/7	415/7	opolski	Popielów	0107	Popielów	0,0419
111	1510/38	444/38	opolski	Popielów	0107	Popielów	0,0040
112	1512/52	447/52	opolski	Popielów	0107	Popielów	0,0052
113	1528/54	992/54	opolski	Popielów	0107	Popielów	0,0061
114	1530/54	996/54	opolski	Popielów	0107	Popielów	0,0064
115	1532/54	997/54	opolski	Popielów	0107	Popielów	0,0101
116	1534/54	998/54	opolski	Popielów	0107	Popielów	0,0081
117	1476/54	1250/54	opolski	Popielów	0107	Popielów	0,0014
118	1478/54	1251/54	opolski	Popielów	0107	Popielów	0,0044
119	1482/52 1483/52	1354/52	opolski	Popielów	0107	Popielów	0,0143 0,0046
120	170/47	107/47	opolski	Popielów	0107	Popielów	0,0113



Fundusze Europejskie
na Infrastrukturę,
Klimat, Środowisko



Rzeczpospolita
Polska

Dofinansowane przez
Unię Europejską



Lp.	Nr działki przejmowanej (pierwotny lub po podziale)	Nr działki przed podziałem	Powiat	Gmina	Numer obrębu	Nazwa obrębu	Powierzchnia działki wg map z rejestrzem nieruchomości lub map z projektami podziałów (ha)
121	172/47	115/47	opolski	Popielów	0107	Popielów	0,0191
122	71/1	71	opolski	Popielów	0122	Stare Siołkowice	0,0049
123	89	-	opolski	Popielów	0122	Stare Siołkowice	0,1560
124	93/1	93	opolski	Popielów	0122	Stare Siołkowice	0,0338
125	99/1	99	opolski	Popielów	0122	Stare Siołkowice	0,0035
126	100/1	100	opolski	Popielów	0122	Stare Siołkowice	0,0059
127	101/1	101	opolski	Popielów	0122	Stare Siołkowice	0,0137
128	102/1	102	opolski	Popielów	0122	Stare Siołkowice	0,0083
129	105/1	105	opolski	Popielów	0122	Stare Siołkowice	0,0085
130	106/1	106	opolski	Popielów	0122	Stare Siołkowice	0,0028
131	117/1	117	opolski	Popielów	0122	Stare Siołkowice	0,0130
132	119/1	119	opolski	Popielów	0122	Stare Siołkowice	0,0478
133	121/1 121/2	121	opolski	Popielów	0122	Stare Siołkowice	0,0009 0,0193
134	440/1	440	opolski	Popielów	0122	Stare Siołkowice	0,0025
135	443/1	443	opolski	Popielów	0122	Stare Siołkowice	0,0638
136	444/1	444	opolski	Popielów	0122	Stare Siołkowice	0,0436
137	445/1	445	opolski	Popielów	0122	Stare Siołkowice	0,0386
138	454/1	454	opolski	Popielów	0122	Stare Siołkowice	0,0422
139	455/1	455	opolski	Popielów	0122	Stare Siołkowice	0,0091
140	456/1	456	opolski	Popielów	0122	Stare Siołkowice	0,0112
141	457/1	457	opolski	Popielów	0122	Stare Siołkowice	0,0031
142	458/1	458	opolski	Popielów	0122	Stare Siołkowice	0,0028
143	459/1	459	opolski	Popielów	0122	Stare Siołkowice	0,0094
144	460/3	460/2	opolski	Popielów	0122	Stare Siołkowice	0,0072
145	616/1	616	opolski	Popielów	0122	Stare Siołkowice	0,0015
146	622/1	622	opolski	Popielów	0122	Stare Siołkowice	0,0029
147	623/1	623	opolski	Popielów	0122	Stare Siołkowice	0,0012
148	624/1	624	opolski	Popielów	0122	Stare Siołkowice	0,0070
149	625/1	625	opolski	Popielów	0122	Stare Siołkowice	0,0043



Fundusze Europejskie
na Infrastrukturę,
Klimat, Środowisko



Rzeczpospolita
Polska

Dofinansowane przez
Unię Europejską



Lp.	Nr działki przejmowanej (pierwotny lub po podziale)	Nr działki przed podziałem	Powiat	Gmina	Numer obrębu	Nazwa obrębu	Powierzchnia działki wg map z rejestrzem nieruchomości lub map z projektami podziałów (ha)
150	626/1	626	opolski	Popielów	0122	Stare Siołkowice	0,0022
151	627/1	627	opolski	Popielów	0122	Stare Siołkowice	0,0038
152	628/1	628	opolski	Popielów	0122	Stare Siołkowice	0,0040
153	629/1	629	opolski	Popielów	0122	Stare Siołkowice	0,0035
154	630/1	630	opolski	Popielów	0122	Stare Siołkowice	0,0048
155	631/1	631	opolski	Popielów	0122	Stare Siołkowice	0,0076
156	632/1	632	opolski	Popielów	0122	Stare Siołkowice	0,0086
157	633/1	633	opolski	Popielów	0122	Stare Siołkowice	0,0084
158	635/1	635	opolski	Popielów	0122	Stare Siołkowice	0,0080
159	711/1	711	opolski	Popielów	0122	Stare Siołkowice	0,0162
160	712/1	712	opolski	Popielów	0122	Stare Siołkowice	0,0134
161	715/1	715	opolski	Popielów	0122	Stare Siołkowice	0,0176
162	146/5	146/1	opolski	Popielów	0123	Nowe Siołkowice	0,0613
163	147/7	147/2	opolski	Popielów	0123	Nowe Siołkowice	0,0122
164	148/4	148/1	opolski	Popielów	0123	Nowe Siołkowice	0,1024
165	263/3	263/1	opolski	Popielów	0123	Nowe Siołkowice	0,0045
166	273/7	273/2	opolski	Popielów	0123	Nowe Siołkowice	0,0105
167	273/9	273/3	opolski	Popielów	0123	Nowe Siołkowice	0,0050
168	273/11	273/4	opolski	Popielów	0123	Nowe Siołkowice	0,0090
169	273/13	273/5	opolski	Popielów	0123	Nowe Siołkowice	0,0125
170	617/1	617	opolski	Popielów	0123	Nowe Siołkowice	0,0077
171	619/1	619	opolski	Popielów	0123	Nowe Siołkowice	0,0010
172	620/1	620	opolski	Popielów	0123	Nowe Siołkowice	0,0151
173	622/1	622	opolski	Popielów	0123	Nowe Siołkowice	0,0645
174	631/2	631/1	opolski	Popielów	0123	Nowe Siołkowice	0,0057
175	661/2	661/1	opolski	Popielów	0123	Nowe Siołkowice	0,0052
176	753/1	753	opolski	Popielów	0123	Nowe Siołkowice	0,0102
177	755/1	755	opolski	Popielów	0123	Nowe Siołkowice	0,0147
178	756/1	756	opolski	Popielów	0123	Nowe Siołkowice	0,0145



Fundusze Europejskie
na Infrastrukturę,
Klimat, Środowisko



Rzeczpospolita
Polska

Dofinansowane przez
Unię Europejską



Lp.	Nr działki przejmowanej (pierwotny lub po podziale)	Nr działki przed podziałem	Powiat	Gmina	Numer obrębu	Nazwa obrębu	Powierzchnia działki wg map z rejestrzem nieruchomości lub map z projektami podziałów (ha)
179	757/1	757	opolski	Popielów	0123	Nowe Siołkowice	0,0289
180	758/1	758	opolski	Popielów	0123	Nowe Siołkowice	0,0051
181	759/1	759	opolski	Popielów	0123	Nowe Siołkowice	0,0035
182	762/1	762	opolski	Popielów	0123	Nowe Siołkowice	0,0020
183	763/1	763	opolski	Popielów	0123	Nowe Siołkowice	0,0095
184	764/1	764	opolski	Popielów	0123	Nowe Siołkowice	0,0132
185	765/1	765	opolski	Popielów	0123	Nowe Siołkowice	0,0012
186	767/1	767	opolski	Popielów	0123	Nowe Siołkowice	0,0121
187	427/1	427	M. Opole	M. Opole	0049	Wróblin	0,2273
188	439/1	439	M. Opole	M. Opole	0049	Wróblin	0,0230
189	542/6	542/4	M. Opole	M. Opole	0049	Wróblin	0,0044
190	703/3	703	M. Opole	M. Opole	0049	Wróblin	0,0073
191	339/3	339/2	M. Opole	M. Opole	0118	Zakrzów	0,0139
192	2534/1	2534	M. Opole	M. Opole	0141	Czarnowąsy	0,0007
193	2535/1	2535	M. Opole	M. Opole	0141	Czarnowąsy	0,0155
194	2536/1	2536	M. Opole	M. Opole	0141	Czarnowąsy	0,0637
195	2658/1	2658	M. Opole	M. Opole	0141	Czarnowąsy	0,0007
196	2797/1	2797	M. Opole	M. Opole	0141	Czarnowąsy	0,0029
197	2799/1	2799	M. Opole	M. Opole	0141	Czarnowąsy	0,0004
198	2830	-	M. Opole	M. Opole	0141	Czarnowąsy	0,0209
199	2834/1	2834	M. Opole	M. Opole	0141	Czarnowąsy	0,0093
200	2915/1	2915	M. Opole	M. Opole	0141	Czarnowąsy	0,0089
201	2916/1	2916	M. Opole	M. Opole	0141	Czarnowąsy	0,0060
202	3157/1	3157	M. Opole	M. Opole	0141	Czarnowąsy	0,0332
203	3158/1	3158	M. Opole	M. Opole	0141	Czarnowąsy	0,0071
204	3268/1	3268	M. Opole	M. Opole	0141	Czarnowąsy	0,0004
205	3287/1	3287	M. Opole	M. Opole	0141	Czarnowąsy	0,0042
206	3293/1	3293	M. Opole	M. Opole	0141	Czarnowąsy	0,0338
207	3483/1	3483	M. Opole	M. Opole	0141	Czarnowąsy	0,0004
208	3487/1	3487	M. Opole	M. Opole	0141	Czarnowąsy	0,0030
209	3503/1	3503	M. Opole	M. Opole	0141	Czarnowąsy	0,0107
210	3504/1	3504	M. Opole	M. Opole	0141	Czarnowąsy	0,0167
211	3567/1	3567	M. Opole	M. Opole	0141	Czarnowąsy	0,0108



Fundusze Europejskie
na Infrastrukturę,
Klimat, Środowisko



Rzeczpospolita
Polska

Dofinansowane przez
Unię Europejską



Lp.	Nr działki przejmowanej (pierwotny lub po podziale)	Nr działki przed podziałem	Powiat	Gmina	Numer obrębu	Nazwa obrębu	Powierzchnia działki wg map z rejestrzem nieruchomości lub map z projektami podziałów (ha)
212	3568/1	3568	M. Opole	M. Opole	0141	Czarnowąsy	0,0436
213	3609/1	3609	M. Opole	M. Opole	0141	Czarnowąsy	0,0147
214	3739/1	3739	M. Opole	M. Opole	0141	Czarnowąsy	0,0025
215	3740/1	3740	M. Opole	M. Opole	0141	Czarnowąsy	0,0376
216	3767/1	3767	M. Opole	M. Opole	0141	Czarnowąsy	0,0163
217	3768/1	3768	M. Opole	M. Opole	0141	Czarnowąsy	0,0093
218	3769/1	3769	M. Opole	M. Opole	0141	Czarnowąsy	0,0135
219	3770/1	3770	M. Opole	M. Opole	0141	Czarnowąsy	0,0165
220	3771/1	3771	M. Opole	M. Opole	0141	Czarnowąsy	0,0216
221	3772/1	3772	M. Opole	M. Opole	0141	Czarnowąsy	0,0088
222	3773/1	3773	M. Opole	M. Opole	0141	Czarnowąsy	0,0051
223	3776/1	3776	M. Opole	M. Opole	0141	Czarnowąsy	0,0056
224	3777/1	3777	M. Opole	M. Opole	0141	Czarnowąsy	0,0071
225	3778/1	3778	M. Opole	M. Opole	0141	Czarnowąsy	0,0066
226	3779/1	3779	M. Opole	M. Opole	0141	Czarnowąsy	0,0062
227	3780/1	3780	M. Opole	M. Opole	0141	Czarnowąsy	0,0091
228	3885/1	3885	M. Opole	M. Opole	0141	Czarnowąsy	0,0037
229	3886/1	3886	M. Opole	M. Opole	0141	Czarnowąsy	0,0266
230	3887/1	3887	M. Opole	M. Opole	0141	Czarnowąsy	0,0088
231	3906/1	3906	M. Opole	M. Opole	0141	Czarnowąsy	0,0021
232	3916/1	3916	M. Opole	M. Opole	0141	Czarnowąsy	0,0051
233	3917/1	3917	M. Opole	M. Opole	0141	Czarnowąsy	0,0060
234	3942/1	3942	M. Opole	M. Opole	0141	Czarnowąsy	0,0030
235	3943/1	3943	M. Opole	M. Opole	0141	Czarnowąsy	0,0295
236	3945/1	3945	M. Opole	M. Opole	0141	Czarnowąsy	0,0064
237	4031/1	4031	M. Opole	M. Opole	0141	Czarnowąsy	0,0140
238	4033/1	4033	M. Opole	M. Opole	0141	Czarnowąsy	0,0078
239	14	-	M. Opole	M. Opole	0142	Brzezie	0,0447
240	17/1	17	M. Opole	M. Opole	0142	Brzezie	0,0119
241	35/1	35	M. Opole	M. Opole	0142	Brzezie	0,0543
242	122/1	122	M. Opole	M. Opole	0142	Brzezie	0,1098
243	124/1	124	M. Opole	M. Opole	0142	Brzezie	0,0843
244	177/1	177	M. Opole	M. Opole	0142	Brzezie	0,0087
245	203/1	203	M. Opole	M. Opole	0142	Brzezie	0,0099
246	219/1	219	M. Opole	M. Opole	0142	Brzezie	0,0155



Fundusze Europejskie
na Infrastrukturę,
Klimat, Środowisko



Rzeczpospolita
Polska

Dofinansowane przez
Unię Europejską



Lp.	Nr działki przejmowanej (pierwotny lub po podziale)	Nr działki przed podziałem	Powiat	Gmina	Numer obrębu	Nazwa obrębu	Powierzchnia działki wg map z rejestrzem nieruchomości lub map z projektami podziałów (ha)
247	231/1	231	M. Opole	M. Opole	0142	Brzezie	0,0388
248	337/1	337	M. Opole	M. Opole	0142	Brzezie	0,0807
249	356/1	356	M. Opole	M. Opole	0142	Brzezie	0,0032
250	407/1	407	M. Opole	M. Opole	0142	Brzezie	0,1551
251	475/1	475	M. Opole	M. Opole	0142	Brzezie	0,1127
252	476/1	476	M. Opole	M. Opole	0142	Brzezie	0,0354
253	478/1	478	M. Opole	M. Opole	0142	Brzezie	0,1666
254	481/1	481	M. Opole	M. Opole	0142	Brzezie	0,0439
255	487/1	487	M. Opole	M. Opole	0142	Brzezie	0,0088
256	493/1	493	M. Opole	M. Opole	0142	Brzezie	0,1334
257	496/1	496	M. Opole	M. Opole	0142	Brzezie	0,0534
258	503/1	503	M. Opole	M. Opole	0142	Brzezie	0,0374
259	504/1	504	M. Opole	M. Opole	0142	Brzezie	0,0413
260	505/1	505	M. Opole	M. Opole	0142	Brzezie	0,0286
261	567/1	567	M. Opole	M. Opole	0142	Brzezie	0,1800
262	613/1	613	M. Opole	M. Opole	0142	Brzezie	0,0041
263	614/1	614	M. Opole	M. Opole	0142	Brzezie	0,0042
264	619/1	619	M. Opole	M. Opole	0142	Brzezie	0,0068
265	620/1	620	M. Opole	M. Opole	0142	Brzezie	0,0064
266	9	-	M. Opole	M. Opole	0143	Dobrzeń Mały	0,0364
267	30/1	30	M. Opole	M. Opole	0143	Dobrzeń Mały	0,0309
268	31/1	31	M. Opole	M. Opole	0143	Dobrzeń Mały	0,0373
269	158	-	M. Opole	M. Opole	0143	Dobrzeń Mały	0,0413
270	159/1	159	M. Opole	M. Opole	0143	Dobrzeń Mały	0,0487
271	161/1	161	M. Opole	M. Opole	0143	Dobrzeń Mały	0,0043
272	162/1	162	M. Opole	M. Opole	0143	Dobrzeń Mały	0,0207
273	171/1	171	M. Opole	M. Opole	0143	Dobrzeń Mały	0,0106
274	172/1	172	M. Opole	M. Opole	0143	Dobrzeń Mały	0,0131
275	173/1	173	M. Opole	M. Opole	0143	Dobrzeń Mały	0,0090
276	174/1	174	M. Opole	M. Opole	0143	Dobrzeń Mały	0,0045
277	175/1	175	M. Opole	M. Opole	0143	Dobrzeń Mały	0,0116
278	184/1	184	M. Opole	M. Opole	0143	Dobrzeń Mały	0,0416

Lp.	Nr działki przejmowanej (pierwotny lub po podziale)	Nr działki przed podziałem	Powiat	Gmina	Numer obrębu	Nazwa obrębu	Powierzchnia działki wg map z rejestrem nieruchomości lub map z projektami podziałów (ha)
279	188/1	188	M. Opole	M. Opole	0143	Dobrzeń Mały	0,0346
280	102/1	102	M. Opole	M. Opole	0144	Borki	0,0009
281	123/1	123	M. Opole	M. Opole	0144	Borki	0,0048
282	124/1	124	M. Opole	M. Opole	0144	Borki	0,0071
283	154/1	154	M. Opole	M. Opole	0144	Borki	0,0144
284	160/1	160	M. Opole	M. Opole	0144	Borki	0,0001
285	170/1	170	M. Opole	M. Opole	0144	Borki	0,0015
286	171/1	171	M. Opole	M. Opole	0144	Borki	0,0238
287	238/1	238	M. Opole	M. Opole	0144	Borki	0,0811
288	252/1	252	M. Opole	M. Opole	0144	Borki	0,0048
289	253/1	253	M. Opole	M. Opole	0144	Borki	0,0056
290	266/1	266	M. Opole	M. Opole	0144	Borki	0,0042
291	272/1	272	M. Opole	M. Opole	0144	Borki	0,0008
292	278/1	278	M. Opole	M. Opole	0144	Borki	0,0016
293	297/1	297	M. Opole	M. Opole	0144	Borki	0,0090
294	298/1	298	M. Opole	M. Opole	0144	Borki	0,0040
295	316/1	316	M. Opole	M. Opole	0144	Borki	0,0246
296	321/1	321	M. Opole	M. Opole	0144	Borki	0,0015
297	336/1	336	M. Opole	M. Opole	0144	Borki	0,0058
298	344/1	344	M. Opole	M. Opole	0144	Borki	0,0058
299	345/1	345	M. Opole	M. Opole	0144	Borki	0,0031
300	368/1	368	M. Opole	M. Opole	0144	Borki	0,0225

IV. Stwierdzam nabycie z mocy prawa przez PKP Polskie Linie Kolejowe Spółka Akcyjna prawa użytkowania wieczystego nieruchomości gruntowych stanowiących własność Skarbu Państwa, z wyłączeniem nieruchomości, o których mowa w art. 9s. ust. 3e ustawy o transporcie kolejowym oraz prawa własności budynków, innych urządzeń i lokali znajdujących się na tych nieruchomościach z dniem, w którym decyzja o ustaleniu lokalizacji linii kolejowej stanie się ostateczna:



Fundusze Europejskie
na Infrastrukturę,
Klimat, Środowisko



Rzeczpospolita
Polska

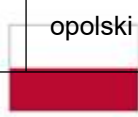
Dofinansowane przez
Unię Europejską



Lp	Nr działki przed podziałem	Nr działki przejmowanej (pierwotny lub po podziale)	Powiat	Gmina	Nr obręb u	Nazwa obręb u	Powierzchnia działki wg map z rejestrem nieruchomości lub map z projektami podziałów (ha)2
1	755/296	1596/296	opolski	Dobrzeń Wielki	21	Chróścice	0,0144
2	736/73	736/73	opolski	Dobrzeń Wielki	36	Dobrzeń Mały	0,0105
3	1017/58	1725/58	opolski	Dobrzeń Wielki	36	Dobrzeń Mały	0,0074
4	1348/73	1705/73	opolski	Dobrzeń Wielki	36	Dobrzeń Mały	0,0045
5	341/4	1485/4	opolski	Popielów	107	Popielów	0,0142
6	344/4	1487/4	opolski	Popielów	107	Popielów	0,0254
7	346/4	1489/4	opolski	Popielów	107	Popielów	0,0216
8	78/1	78/3; 78/4; 78/5	opolski	Popielów	107	Popielów	0,0060; 0,0217; 0,0091
9	78/2	78/7; 78/8	opolski	Popielów	107	Popielów	0,0007; 0,0116
10	79/1	79/3	opolski	Popielów	107	Popielów	0,0020
11	77/1	77/4	opolski	Popielów	107	Popielów	0,0054
12	1346/52	1497/52	opolski	Popielów	107	Popielów	0,0006
13	105/1	105/3	opolski	Popielów	107	Popielów	0,0118
14	128/1	128/5	opolski	Popielów	107	Popielów	0,0049
15	1/5	1/10	opolski	Popielów	122	Stare Siołkowice	0,0052
16	1/6	1/12	opolski	Popielów	122	Stare Siołkowice	0,0626
17	68	68/1	opolski	Popielów	122	Stare Siołkowice	0,0016
18	103	103/1	opolski	Popielów	122	Stare Siołkowice	0,0083
19	122/1	122/3	opolski	Popielów	122	Stare Siołkowice	0,0184
20	122/2	122/5	opolski	Popielów	122	Stare Siołkowice	0,0009
21	713	713/1	opolski	Popielów	122	Stare Siołkowice	0,0113
22	714	714/1	opolski	Popielów	122	Stare Siołkowice	0,0152



Fundusze Europejskie
na Infrastrukturę,
Klimat, Środowisko



Rzeczpospolita
Polska

Dofinansowane przez
Unię Europejską



23	146/3	146/7	opolski	Popielów	123	Nowe Siołkowice	0,1170
24	147/4	147/5	opolski	Popielów	123	Nowe Siołkowice	0,0173
25	149	149/1	opolski	Popielów	123	Nowe Siołkowice	0,1710
26	440/1	440/12	M. Opole	M. Opole	49	Wróblin	0,1123
27	694	694/1	M. Opole	M. Opole	49	Wróblin	0,2024
28	716/9	716/10	M. Opole	M. Opole	49	Wróblin	0,3364
29	2790	2790/1	M. Opole	M. Opole	141	Czarnowasy	0,0082
30	2791	2791/1	M. Opole	M. Opole	141	Czarnowasy	0,0075
31	2801	2801	M. Opole	M. Opole	141	Czarnowasy	0,1072
32	2802	2802	M. Opole	M. Opole	141	Czarnowasy	0,0446
33	2804	2804	M. Opole	M. Opole	141	Czarnowasy	0,0287
34	2805	2805	M. Opole	M. Opole	141	Czarnowasy	0,0140
35	2806	2806	M. Opole	M. Opole	141	Czarnowasy	0,0114
36	3451	3451	M. Opole	M. Opole	141	Czarnowasy	0,0084
37	3453	3453/1	M. Opole	M. Opole	141	Czarnowasy	0,0630
38	3456	3456/1	M. Opole	M. Opole	141	Czarnowasy	0,0108
39	3461	3461/1	M. Opole	M. Opole	141	Czarnowasy	0,0081
40	4112	4112/1	M. Opole	M. Opole	141	Czarnowasy	0,0455
41	131	131/1	M. Opole	M. Opole	142	Brzezcie	0,1527
42	486	486/1	M. Opole	M. Opole	142	Brzezcie	0,0280
43	489	489/1	M. Opole	M. Opole	142	Brzezcie	0,0300
44	500	500/2	M. Opole	M. Opole	142	Brzezcie	0,0669
45	501	501	M. Opole	M. Opole	142	Brzezcie	0,0088
46	508	508/1	M. Opole	M. Opole	142	Brzezcie	0,1352
47	93	93/1	M. Opole	M. Opole	143	Dobrzeń Mały	0,0136
48	95	95/1	M. Opole	M. Opole	143	Dobrzeń Mały	0,0041
49	110	110/1	M. Opole	M. Opole	143	Dobrzeń Mały	0,0768



Fundusze Europejskie
na Infrastrukturę,
Klimat, Środowisko



Rzeczpospolita
Polska

Dofinansowane przez
Unię Europejską



50	157	157/1	M. Opole	M. Opole	143	Dobrzeń Mały	0,0039
51	160	160/1	M. Opole	M. Opole	143	Dobrzeń Mały	0,0100
52	168	168/1	M. Opole	M. Opole	143	Dobrzeń Mały	0,0955
53	176	176/1	M. Opole	M. Opole	143	Dobrzeń Mały	0,0157
54	8	8/1	M. Opole	M. Opole	144	Borki	0,0088
55	73	73/1; 73/2	M. Opole	M. Opole	144	Borki	0,0978; 0,1064
56	86	86/1	M. Opole	M. Opole	144	Borki	0,0286
57	127	127/1	M. Opole	M. Opole	144	Borki	0,0400
58	367	367/1	M. Opole	M. Opole	144	Borki	0,0245
59	369	369/1	M. Opole	M. Opole	144	Borki	0,0534
60	409	409	M. Opole	M. Opole	144	Borki	0,0026
61	423	423/1	M. Opole	M. Opole	144	Borki	0,0099
62	425	425	M. Opole	M. Opole	144	Borki	0,0478
63	426	426/1; 426/2	M. Opole	M. Opole	144	Borki	0,0042; 0,1415
64	429	429/1; 429/2	M. Opole	M. Opole	144	Borki	0,0047; 0,0023

V. Stwierdzam, że:

1. niżej wymienione nieruchomości, oznaczone jako działki ewidencyjne:

Lp	Nr działki przekazywanej (pierwotny lub po podziale)	Nr działki przed podziałem	Powiat	Gmina	Numer obrębu	Nazwa obrębu	Powierzchnia działki wg map z rejestrem nieruchomości lub map z projektami podziałów (ha)
1	1813/148	300/148	opolski	Dobrzeń Wielki	0021	Chróścice	0,0101
2	1815/143	307/143	opolski	Dobrzeń Wielki	0021	Chróścice	0,0029
3	1819/136	499/136	opolski	Dobrzeń Wielki	0021	Chróścice	0,0037
4	1821/140	501/140	opolski	Dobrzeń Wielki	0021	Chróścice	0,0209
5	1843/124 1844/124	513/124	opolski	Dobrzeń Wielki	0021	Chróścice	0,0027 0,0153
6	1825/123	905/123	opolski	Dobrzeń Wielki	0021	Chróścice	0,0283
7	1592/302	765/302	opolski	Dobrzeń Wielki	0021	Chróścice	0,0191
8	1790/148	1108/148	opolski	Dobrzeń Wielki	0021	Chróścice	0,0618

9	1792/119	1374/119	opolski	Dobrzeń Wielki	0021	Chróścice	0,0108
10	1794/119	1375/119	opolski	Dobrzeń Wielki	0021	Chróścice	0,0317
11	1803/139	1433/139	opolski	Dobrzeń Wielki	0021	Chróścice	0,0236
12	1805/139	1435/139	opolski	Dobrzeń Wielki	0021	Chróścice	0,0124
13	1809/143	1545/143	opolski	Dobrzeń Wielki	0021	Chróścice	0,0121
14	1555/301	1454/301	opolski	Dobrzeń Wielki	0021	Chróścice	0,0180
15	814/70	554/70	opolski	Dobrzeń Wielki	0035	Dobrzeń Wielki	0,0189
16	820/70	598/70	opolski	Dobrzeń Wielki	0035	Dobrzeń Wielki	0,0261
17	1772/111	557/111	opolski	Dobrzeń Wielki	0035	Dobrzeń Wielki	0,0095
18	622/111	-	opolski	Dobrzeń Wielki	0035	Dobrzeń Wielki	0,0007
19	1779/111	778/111	opolski	Dobrzeń Wielki	0035	Dobrzeń Wielki	0,0188
20	1774/82	928/82	opolski	Dobrzeń Wielki	0035	Dobrzeń Wielki	0,0026
21	1768/110	1049/110	opolski	Dobrzeń Wielki	0035	Dobrzeń Wielki	0,0007
22	1777/111	1300/111	opolski	Dobrzeń Wielki	0035	Dobrzeń Wielki	0,0030
23	1748/47	217/47	opolski	Dobrzeń Wielki	0036	Dobrzeń Mały	0,0081
24	1740/47	450/47	opolski	Dobrzeń Wielki	0036	Dobrzeń Mały	0,0149
25	1737/54	454/54	opolski	Dobrzeń Wielki	0036	Dobrzeń Mały	0,0381
26	1734/55	670/55	opolski	Dobrzeń Wielki	0036	Dobrzeń Mały	0,0446
27	1732/64	700/64	opolski	Dobrzeń Wielki	0036	Dobrzeń Mały	0,0318
28	1726/58	1017/58	opolski	Dobrzeń Wielki	0036	Dobrzeń Mały	0,0220
29	1711/72	1356/72	opolski	Dobrzeń Wielki	0036	Dobrzeń Mały	0,0740
30	1729/69	1358/69	opolski	Dobrzeń Wielki	0036	Dobrzeń Mały	0,1161
31	1708/69	1360/69	opolski	Dobrzeń Wielki	0036	Dobrzeń Mały	0,0562
32	1714/68	1362/68	opolski	Dobrzeń Wielki	0036	Dobrzeń Mały	0,0819
33	1717/65	1364/65	opolski	Dobrzeń Wielki	0036	Dobrzeń Mały	0,0422
34	1720/65	1366/65	opolski	Dobrzeń Wielki	0036	Dobrzeń Mały	0,0622
35	1723/64	1368/64	opolski	Dobrzeń Wielki	0036	Dobrzeń Mały	0,0160
36	1750/64	1370/64	opolski	Dobrzeń Wielki	0036	Dobrzeń Mały	0,0304
37	1743/49	1412/49	opolski	Dobrzeń Wielki	0036	Dobrzeń Mały	0,0575



Fundusze Europejskie
na Infrastrukturę,
Klimat, Środowisko



Rzeczpospolita
Polska

Dofinansowane przez
Unię Europejską



stają się własnością Gminy Dobrzeń Wielki z dniem, w którym niniejsza decyzja stanie się ostateczna, za odszkodowaniem ustalonym w odrębnej decyzji.

2. niżej wymienione nieruchomości, oznaczone jako działki ewidencyjne:

Lp	Nr działki przekazywanej (pierwotny lub po podziale)	Nr działki przed podziałem	Powiat	Gmina	Numer obrębu	Nazwa obrębu	Arkusze mapy (AM)	Powierzchnia działki wg map z rejestrem nieruchomości lub map z projektami podziałów (ha)
1	439/2	439	M. Opole	M. Opole	0049	Wróblin	-	0,0630
2	694/2	694	M. Opole	M. Opole	0049	Wróblin	-	0,2768
3	703/1 703/2	703	M. Opole	M. Opole	0049	Wróblin	-	0,0049 0,0032
4	351/3	351/2	M. Opole	M. Opole	0118	Zakrzów	-	0,0027
5	16/1	16	M. Opole	M. Opole	0142	Brzezie	-	0,0176
6	36/1	36	M. Opole	M. Opole	0142	Brzezie	-	0,0066
7	124/2	124	M. Opole	M. Opole	0142	Brzezie	-	0,0011
8	219/2	219	M. Opole	M. Opole	0142	Brzezie	-	0,0047
9	232/1	232	M. Opole	M. Opole	0142	Brzezie	-	0,0421
10	324/1	324	M. Opole	M. Opole	0142	Brzezie	-	0,1087
11	481/2 481/3	481	M. Opole	M. Opole	0142	Brzezie	-	0,1254 0,0057
12	500/1	500	M. Opole	M. Opole	0142	Brzezie	-	0,0130

stają się własnością Gminy Opole z dniem, w którym niniejsza decyzja stanie się ostateczna, za odszkodowaniem ustalonym w odrębnej decyzji.

3. niżej wymienione nieruchomości, oznaczone jako działki ewidencyjne:

Lp	Nr działki przekazywanej (pierwotny lub po podziale)	Nr działki przed podziałem	Powiat	Gmina	Numer obrębu	Nazwa obrębu	Powierzchnia działki wg map z rejestrem nieruchomości lub map z projektami podziałów (ha)
1	1491/13	347/13	opolski	Popielów	0107	Popielów	0,0021
2	1505/33	431/33	opolski	Popielów	0107	Popielów	0,0055
3	1524/12	889/12	opolski	Popielów	0107	Popielów	0,0181
4	1480/179	1271/179	opolski	Popielów	0107	Popielów	0,0150
5	73/1	73	opolski	Popielów	0122	Stare Siołkowice	0,0005
6	76/1	76	opolski	Popielów	0122	Stare Siołkowice	0,0047
7	77/1	77	opolski	Popielów	0122	Stare Siołkowice	0,0095
8	78/1	78	opolski	Popielów	0122	Stare Siołkowice	0,0084
9	79/1	79	opolski	Popielów	0122	Stare Siołkowice	0,0055
10	87/1	87	opolski	Popielów	0122	Stare Siołkowice	0,0130
11	88/1	88	opolski	Popielów	0122	Stare Siołkowice	0,0389
12	90/1	90	opolski	Popielów	0122	Stare Siołkowice	0,0223
13	91/1	91	opolski	Popielów	0122	Stare Siołkowice	0,0116
14	119/2	119	opolski	Popielów	0122	Stare Siołkowice	0,0089
15	121/3	121	opolski	Popielów	0122	Stare Siołkowice	0,0857
16	633/2	633	opolski	Popielów	0122	Stare Siołkowice	0,0150
17	117/2	117	opolski	Popielów	0123	Nowe Siołkowice	0,1355
18	653/1	653	opolski	Popielów	0123	Nowe Siołkowice	0,0143
19	656/1	656	opolski	Popielów	0123	Nowe Siołkowice	0,0036
20	657/1	657	opolski	Popielów	0123	Nowe Siołkowice	0,0053
21	771/1	771	opolski	Popielów	0123	Nowe Siołkowice	0,0168

stają się własnością Gminy Popielów z dniem, w którym niniejsza decyzja stanie się ostateczna, za odszkodowaniem ustalonym w odrębnej decyzji.

4. niżej wymienione nieruchomości, oznaczone jako działki ewidencyjne:

Lp	Nr działki przekazywanej (pierwotny lub po podziale)	Nr działki przed podziałem	Powiat	Gmina	Numer obrębu	Nazwa obrębu	Powierzchnia działki wg map z rejestrem nieruchomości lub map z projektami podziałów (ha)
1	1533/252	1096/252	opolski	Dobrzeń Wielki	0021	Chróstlice	0,0023
2	1540/252	1304/252	opolski	Dobrzeń Wielki	0021	Chróstlice	0,0030
3	1542/252	1305/252	opolski	Dobrzeń Wielki	0021	Chróstlice	0,0017
4	1/8	1/2	opolski	Popielów	0122	Stare Siołkowice	0,0058
5	1/13	1/6	opolski	Popielów	0122	Stare Siołkowice	0,0236
6	71/3	71	opolski	Popielów	0122	Stare Siołkowice	0,0369
7	72/1	72	opolski	Popielów	0122	Stare Siołkowice	0,0280
8	116/1	116	opolski	Popielów	0123	Nowe Siołkowice	0,0309
9	117/1	117	opolski	Popielów	0123	Nowe Siołkowice	0,0479
10	124/1	124	opolski	Popielów	0123	Nowe Siołkowice	0,0316
11	146/6	146/1	opolski	Popielów	0123	Nowe Siołkowice	0,0787

stają się własnością Powiatu Opolskiego z dniem, w którym niniejsza decyzja stanie się ostateczna, za odszkodowaniem ustalonym w odrębnej decyzji.

- VI. Ograniczam korzystanie z nieruchomości oznaczonych jako niżej wymienione działki ewidencyjne w celu zapewnienia prawa do wejścia na teren nieruchomości dla prowadzenia na nich inwestycji kolejowej polegającej na przebudowie układu torowego wraz z infrastrukturą towarzyszącą w ramach zadania pn.: „Prace na linii kolejowej C-E 30 na odcinku Opole Groszowice – Jelcz – Wrocław Brochów od km 8+000 do km 33+812”, w tym dokonania związanej z nią budowy lub przebudowy układu drogowego lub urządzeń wodnych, lub założenia i przeprowadzania na nich ciągów drenażowych przewodów i urządzeń służących do przesyłania płynów, pary, gazów i energii elektrycznej oraz urządzeń łączności i sygnalizacji, a także innych podziemnych, naziemnych lub

nadziemnych obiektów i urządzeń niezbędnych do korzystania z tych przewodów i urządzeń oraz określenie podmiotów, na rzecz których planowane jest ustalenie ograniczenia w korzystaniu z nieruchomości.

Roboty zostały wskazane na częściach nieruchomości w poniższych tabelach nr 1 i 2, zostały one oznaczone w załącznikach nr 1 – 62 do niniejszej decyzji jako wypełnienie koloru jasnożółtego

Tabela nr 1

Ograniczenie na rzecz PKP Polskie Linie Kolejowa S.A.:

Lp	Nr działki do ograniczenia (pierwotny lub po podziale)	Nr działki przed podziałem	Powiat	Gmina	Nr obręb u	Nazwa obręb u	Powierzchnia ograniczenia w korzystaniu z nieruchomości (ha)	Zakres prac
1	1191/128	-	opolski	Dobrzeń Wielki	0021	Chrósćice	0,0180	budowa sieci telekomunikacyjnej, budowa sieci SRK
2	1192/128	-	opolski	Dobrzeń Wielki	0021	Chrósćice	0,0377	budowa sieci telekomunikacyjnej, budowa sieci SRK, budowa sieci LPN, budowa podziemnej sieci elektroenergetycznej, budowa płotków naprowadzających
3	1193/238	-	opolski	Dobrzeń Wielki	0021	Chrósćice	0,0035	budowa sieci telekomunikacyjnej
4	1194/238	-	opolski	Dobrzeń Wielki	0021	Chrósćice	0,0426	budowa zjazdu z drogi gminnej nr 101866 O (w tym: budowa pobocza), budowa sieci LPN, budowa sieci telekomunikacyjnej, budowa podziemnej sieci elektroenergetycznej, budowa sieci SRK
5	1195/125	-	opolski	Dobrzeń Wielki	0021	Chrósćice	0,0100	budowa sieci LPN, budowa podziemnej sieci elektroenergetycznej, budowa płotków

Lp	Nr działki do ograniczenia (pierwotny lub po podziale)	Nr działki przed podziałem	Powiat	Gmina	Nr obrębu	Nazwa obrębu	Powierzchnia ograniczenia w korzystaniu z nieruchomości (ha)	Zakres prac
								naprowadzających
6	1196/127	-	opolski	Dobrzeń Wielki	0021	Chróścice	0,0008	budowa sieci telekomunikacyjnej, budowa sieci SRK
7	1241/229	-	opolski	Dobrzeń Wielki	0021	Chróścice	0,0058	budowa sieci telekomunikacyjnej, budowa sieci SRK
8	1818/128	463/128	opolski	Dobrzeń Wielki	0021	Chróścice	0,0164	wycinka zieleni
9	496/133	-	opolski	Dobrzeń Wielki	0021	Chróścice	0,0004	budowa sieci telekomunikacyjnej
10	1824/130	503/130	opolski	Dobrzeń Wielki	0021	Chróścice	0,0021	rozbiórka budynku
11	506/135	-	opolski	Dobrzeń Wielki	0021	Chróścice	0,0487	rozbudowa drogi wewnętrznej (w tym: budowa jezdni, budowa pobocza, budowa balustrady, profilacja skarpy), rozbiórka i budowa sieci telekomunikacyjnej
12	1845/124	513/124	opolski	Dobrzeń Wielki	0021	Chróścice	0,1084	wycinka zieleni
13	514/124	-	opolski	Dobrzeń Wielki	0021	Chróścice	1. 0,0295 2. 0,0067	1. rozbudowa drogi wewnętrznej (w tym: budowa jezdni, budowa pobocza, budowa rowu) 2. rozbudowa drogi wewnętrznej (w tym: budowa jezdni, budowa pobocza, budowa balustrady, profilacja skarpy) rozbiórka i budowa sieci telekomunikacyjnej, budowa płotków naprowadzających
14	617/82	-	opolski	Dobrzeń Wielki	0021	Chróścice	0,0014	wycinka zieleni
15	638/81	-	opolski	Dobrzeń Wielki	0021	Chróścice	0,0011	rozbiórka sieci telekomunikacyjnej
16	1826/123	905/123	opolski	Dobrzeń Wielki	0021	Chróścice	1. 0,0019 2. 0,0203 3. 0,0018	1. wycinka zieleni 2. budowa zjazdu z drogi wewnętrznej (w tym: budowa

Lp	Nr działki do ograniczenia (pierwotny lub po podziale)	Nr działki przed podziałem	Powiat	Gmina	Nr obrębu	Nazwa obrębu	Powierzchnia ograniczenia w korzystaniu z nieruchomości (ha)	Zakres prac
								pobocza), wycinka zieleni 3. wycinka zieleni
17	1597/2 96	755/2 96	opolski	Dobrzeń Wielki	0021	Chróścice	0,0220	budowa sieci telekomunikacyjnej
18	1629/2 96	756/2 96	opolski	Dobrzeń Wielki	0021	Chróścice	0,0029	budowa sieci telekomunikacyjnej
19	1593/3 02	765/3 02	opolski	Dobrzeń Wielki	0021	Chróścice	1. 0,0034 2. 0,0048	1. budowa sieci wodociągowej 2. budowa sieci wodociągowej
20	1595/2 69	809/2 69	opolski	Dobrzeń Wielki	0021	Chróścice	0,0018	budowa sieci telekomunikacyjnej
21	1862/1 19	1375/ 119	opolski	Dobrzeń Wielki	0021	Chróścice	0,0018	wycinka zieleni
22	1802/1 19	1380/ 119	opolski	Dobrzeń Wielki	0021	Chróścice	0,0027	wycinka zieleni
23	1382/1 19	-	opolski	Dobrzeń Wielki	0021	Chróścice	0,0025	budowa drogi wewnętrznej (w tym: budowa jezdni, budowa pobocza), przebudowa zjazdu z drogi wewnętrznej
24	1861/1 19	1383/ 119	opolski	Dobrzeń Wielki	0021	Chróścice	0,0050	przebudowa zjazdu z drogi wewnętrznej (w tym: budowa pobocza, budowa skarpy)
25	1808/1 31	1440/ 131	opolski	Dobrzeń Wielki	0021	Chróścice	0,0012	wycinka zieleni
26	1492/7 5	-	opolski	Dobrzeń Wielki	0021	Chróścice	0,0094	rozbiórka i budowa napowietrznej sieci elektroenergetycznej
27	1515/3 3	-	opolski	Dobrzeń Wielki	0021	Chróścice	0,0041	budowa podziemnej sieci elektroenergetycznej
28	1812/1 18	1681/ 118	opolski	Dobrzeń Wielki	0021	Chróścice	0,0091	rozbudowa drogi wewnętrznej (w tym: budowa jezdni, budowa pobocza, profilacja skarpy) rozbiórka sieci LPN
29	1687/4 0	-	opolski	Dobrzeń Wielki	0021	Chróścice	1. 0,0068 2. 0,0183	1. budowa sieci telekomunikacyjnej 2. budowa podziemnej sieci elektroenergetycznej
30	1689/4	-	opolski	Dobrzeń	0021	Chróścice	1. 0,0191	1. budowa sieci



Fundusze Europejskie
na Infrastrukturę,
Klimat, Środowisko



Rzeczpospolita
Polska

Dofinansowane przez
Unię Europejską



Lp	Nr działki do ograniczenia (pierwotny lub po podziale)	Nr działki przed podziałem	Powiat	Gmina	Nr obręb u	Nazwa obręb u	Powierzchnia ograniczenia w korzystaniu z nieruchomości (ha)	Zakres prac
	0			Wielki			2. 0,0036 3. 0,0004	telekomunikacyjnej 2. budowa sieci telekomunikacyjnej 3. budowa podziemnej sieci elektroenergetycznej
31	1691/4 2	-	opolski	Dobrzeń Wielki	0021	Chróścice	0,0230	budowa sieci telekomunikacyjnej
32	1841/1 18	-	opolski	Dobrzeń Wielki	0021	Chróścice	0,0015	wycinka zieleni
33	490/12 9	-	opolski	Dobrzeń Wielki	0021	Chróścice	0,0110	budowa sieci telekomunikacyjnej, budowa sieci SRK
34	1285/2 37	817/2 37	opolski	Dobrzeń Wielki	0021	Chróścice	0,0314	wycinka zieleni
35	1480/2 52	1096/ 252	opolski	Dobrzeń Wielki	0021	Chróścice	0,0137	rozbiórka i budowa napowietrznej sieci elektroenergetycznej, budowa sieci gazowej, rozbiórka i budowa sieci wodociągowej, budowa studni telekomunikacyjnej
36	1539/2 52	1272/ 252	opolski	Dobrzeń Wielki	0021	Chróścice	0,0006	rozbiórka drenażu
37	1552/2 52	1304/ 252	opolski	Dobrzeń Wielki	0021	Chróścice	0,0279	rozbiórka i budowa sieci wodociągowej, budowa sieci telekomunikacyjnej, budowa sieci gazowej, budowa podziemnej sieci elektroenergetycznej
38	1632/2 52	1305/ 252	opolski	Dobrzeń Wielki	0021	Chróścice	0,0086	budowa podziemnej sieci elektroenergetycznej, budowa napowietrznej sieci elektroenergetycznej, budowa sieci gazowej
39	1306/2 52	-	opolski	Dobrzeń Wielki	0021	Chróścice	0,0001	budowa napowietrznej sieci elektroenergetycznej
40	1453/3 01	-	opolski	Dobrzeń Wielki	0021	Chróścice	0,0059	budowa rowu oraz budowa pobocza drogi gminnej nr 109001 O, budowa



Fundusze Europejskie
na Infrastrukturę,
Klimat, Środowisko



Rzeczpospolita
Polska

Dofinansowane przez
Unię Europejską



Lp	Nr działki do ograniczenia (pierwotny lub po podziale)	Nr działki przed podziałem	Powiat	Gmina	Nr obrębu	Nazwa obrębu	Powierzchnia ograniczenia w korzystaniu z nieruchomości (ha)	Zakres prac
								sieci telekomunikacyjnej
41	1553/301	1454/301	opolski	Dobrzeń Wielki	0021	Chróścice	0,0087	rozbiórka i budowa sieci wodociągowej
42	1526/252	-	opolski	Dobrzeń Wielki	0021	Chróścice	0,0002	rozbiórka i budowa napowietrznej sieci elektroenergetycznej
43	1527/252	-	opolski	Dobrzeń Wielki	0021	Chróścice	0,0017	rozbiórka i budowa napowietrznej sieci elektroenergetycznej
44	783/79	365/79	opolski	Dobrzeń Wielki	0035	Dobrzeń Wielki	0,0138	wycinka zieleni
45	368/132	-	opolski	Dobrzeń Wielki	0035	Dobrzeń Wielki	0,0106	wycinka zieleni
46	400/131	-	opolski	Dobrzeń Wielki	0035	Dobrzeń Wielki	0,0040	wycinka zieleni
47	401/132	-	opolski	Dobrzeń Wielki	0035	Dobrzeń Wielki	0,0034	wycinka zieleni
48	404/125	-	opolski	Dobrzeń Wielki	0035	Dobrzeń Wielki	0,0015	wycinka zieleni
49	791/123	407/123	opolski	Dobrzeń Wielki	0035	Dobrzeń Wielki	0,0058	wycinka zieleni
50	408/123	-	opolski	Dobrzeń Wielki	0035	Dobrzeń Wielki	0,0016	wycinka zieleni
51	409/121	-	opolski	Dobrzeń Wielki	0035	Dobrzeń Wielki	1. 0,0011 2. 0,0032	1. budowa rowu 2. wycinka zieleni
52	412/121	-	opolski	Dobrzeń Wielki	0035	Dobrzeń Wielki	0,0153	wycinka zieleni
53	413/119	-	opolski	Dobrzeń Wielki	0035	Dobrzeń Wielki	0,0012	wycinka zieleni
54	414/120	-	opolski	Dobrzeń Wielki	0035	Dobrzeń Wielki	0,0049	wycinka zieleni
55	801/130	485/130	opolski	Dobrzeń Wielki	0035	Dobrzeń Wielki	0,0093	wycinka zieleni
56	803/130	486/130	opolski	Dobrzeń Wielki	0035	Dobrzeń Wielki	0,0034	wycinka zieleni
57	805/130	487/130	opolski	Dobrzeń Wielki	0035	Dobrzeń Wielki	0,0026	wycinka zieleni
58	807/130	488/130	opolski	Dobrzeń Wielki	0035	Dobrzeń Wielki	0,0026	wycinka zieleni
59	809/130	489/130	opolski	Dobrzeń Wielki	0035	Dobrzeń Wielki	0,0013	wycinka zieleni
60	815/70	554/70	opolski	Dobrzeń Wielki	0035	Dobrzeń Wielki	0,0081	rozbiórka i budowa sieci wodociągowej
61	843/70	598/70	opolski	Dobrzeń Wielki	0035	Dobrzeń Wielki	0,0261	rozbiórka i budowa sieci wodociągowej
62	114	-	opolski	Dobrzeń Wielki	0035	Dobrzeń Wielki	0,0114	wycinka zieleni, rozbiórka i budowa



Fundusze Europejskie
na Infrastrukturę,
Klimat, Środowisko



Rzeczpospolita
Polska

Dofinansowane przez
Unię Europejską



Lp	Nr działki do ograniczenia (pierwotny lub po podziale)	Nr działki przed podziałem	Powiat	Gmina	Nr obrębu	Nazwa obrębu	Powierzchnia ograniczenia w korzystaniu z nieruchomości (ha)	Zakres prac
								napowietrznej sieci elektroenergetycznej
63	479/182	-	opolski	Dobrzeń Wielki	0035	Dobrzeń Wielki	0,0013	budowa studni telekomunikacyjnej
64	1773/111	557/111	opolski	Dobrzeń Wielki	0035	Dobrzeń Wielki	1. 0,0030 2. 0,0011	1. wycinka zieleni 2. budowa pobocza, rozbiórka ogrodzenia, budowa balustrady
65	1786/176	718/176	opolski	Dobrzeń Wielki	0035	Dobrzeń Wielki	0,0067	wycinka zieleni
66	1788/176	719/176	opolski	Dobrzeń Wielki	0035	Dobrzeń Wielki	0,0029	wycinka zieleni
67	1790/176	720/176	opolski	Dobrzeń Wielki	0035	Dobrzeń Wielki	0,0065	wycinka zieleni
68	1780/111	778/111	opolski	Dobrzeń Wielki	0035	Dobrzeń Wielki	0,0042	budowa podziemnej sieci elektroenergetycznej, rozbiórka sieci telekomunikacyjnej
69	461/1	-	opolski	Dobrzeń Wielki	0035	Dobrzeń Wielki	0,0044	rozbiórka i budowa napowietrznej sieci elektroenergetycznej
70	1475/6	467/6	opolski	Dobrzeń Wielki	0035	Dobrzeń Wielki	1. 0,0004 2. 0,0023	1. budowa skarpy, budowa chodnika 2. przebudowa zjazdu z drogi gminnej nr 102515 O (w tym: budowa pobocza, budowa skarpy), odtworzenie bramy wjazdowej
71	1477/6	468/6	opolski	Dobrzeń Wielki	0035	Dobrzeń Wielki	0,0018	wycinka zieleni
72	485/199	-	opolski	Dobrzeń Wielki	0035	Dobrzeń Wielki	0,0010	wycinka zieleni
73	486/199	-	opolski	Dobrzeń Wielki	0035	Dobrzeń Wielki	0,0113	wycinka zieleni
74	490/200	-	opolski	Dobrzeń Wielki	0035	Dobrzeń Wielki	0,0021	budowa umocnienia skarpy, wycinka zieleni
75	510/201	-	opolski	Dobrzeń Wielki	0035	Dobrzeń Wielki	0,0011	budowa umocnienia skarpy
76	1770/110	1049/110	opolski	Dobrzeń Wielki	0035	Dobrzeń Wielki	0,0033	budowa drogi wewnętrznej (w tym: budowa jezdni,

Lp	Nr działki do ograniczenia (pierwotny lub po podziale)	Nr działki przed podziałem	Powiat	Gmina	Nr obrębu	Nazwa obrębu	Powierzchnia ograniczenia w korzystaniu z nieruchomości (ha)	Zakres prac
								budowa pobocza, budowa skarpy), rozbiórka i budowa ogrodzenia
77	1778/111	1300/111	opolski	Dobrzeń Wielki	0035	Dobrzeń Wielki	0,0564	wycinka zieleni
78	1358/186	-	opolski	Dobrzeń Wielki	0035	Dobrzeń Wielki	0,0063	rozbiórka i budowa sieci gazowej
79	1386/186	-	opolski	Dobrzeń Wielki	0035	Dobrzeń Wielki	1. 0,0002 2. 0,0182	1. budowa podziemnej sieci elektroenergetycznej 2. budowa sieci gazowej, wycinka zieleni
80	1390/186	-	opolski	Dobrzeń Wielki	0035	Dobrzeń Wielki	1. 0,0023 2. 0,0055	1. budowa podziemnej sieci elektroenergetycznej 2. wycinka zieleni
81	1391/186	-	opolski	Dobrzeń Wielki	0035	Dobrzeń Wielki	0,0089	budowa podziemnej sieci elektroenergetycznej
82	1057/177	-	opolski	Dobrzeń Wielki	0035	Dobrzeń Wielki	0,0027	wycinka zieleni
83	752/74	-	opolski	Dobrzeń Wielki	0036	Dobrzeń Mały	0,0184	budowa sieci ciepłowniczej
84	797/88	-	opolski	Dobrzeń Wielki	0036	Dobrzeń Mały	0,0224	budowa sieci ciepłowniczej
85	799/91	-	opolski	Dobrzeń Wielki	0036	Dobrzeń Mały	0,0288	rozbiórka i budowa sieci ciepłowniczej
86	926/79	-	opolski	Dobrzeń Wielki	0036	Dobrzeń Mały	0,0170	budowa sieci ciepłowniczej
87	927/79	-	opolski	Dobrzeń Wielki	0036	Dobrzeń Mały	0,0167	budowa sieci ciepłowniczej
88	975/85	-	opolski	Dobrzeń Wielki	0036	Dobrzeń Mały	0,0175	budowa sieci ciepłowniczej
89	1037/82	-	opolski	Dobrzeń Wielki	0036	Dobrzeń Mały	0,0064	budowa sieci ciepłowniczej
90	1038/82	-	opolski	Dobrzeń Wielki	0036	Dobrzeń Mały	0,0076	budowa sieci ciepłowniczej, budowa rury osłonowej
91	1730/69	1358/69	opolski	Dobrzeń Wielki	0036	Dobrzeń Mały	0,0188	budowa sieci ciepłowniczej
92	1373/93	-	opolski	Dobrzeń Wielki	0036	Dobrzeń Mały	1. 0,0025 2. 0,0040	1. budowa sieci ciepłowniczej 2. rozbiórka sieci ciepłowniczej

Lp	Nr działki do ograniczenia (pierwotny lub po podziale)	Nr działki przed podziałem	Powiat	Gmina	Nr obrębu	Nazwa obrębu	Powierzchnia ograniczenia w korzystaniu z nieruchomości (ha)	Zakres prac
93	1521/74	-	opolski	Dobrzeń Wielki	0036	Dobrzeń Mały	0,0004	budowa sieci ciepłowniczej
94	1704/73	1349/73	opolski	Dobrzeń Wielki	0036	Dobrzeń Mały	1. 0,0074 2. 0,0086	1. budowa sieci ciepłowniczej 2. rozbiórka sieci ciepłowniczej
95	1706/73	1348/73	opolski	Dobrzeń Wielki	0036	Dobrzeń Mały	0,0348	rozbiórka i budowa sieci ciepłowniczej
96	1709/69	1360/69	opolski	Dobrzeń Wielki	0036	Dobrzeń Mały	0,0112	budowa sieci ciepłowniczej
97	1712/72	1356/72	opolski	Dobrzeń Wielki	0036	Dobrzeń Mały	0,0079	budowa sieci ciepłowniczej
98	1715/68	1362/68	opolski	Dobrzeń Wielki	0036	Dobrzeń Mały	0,0229	budowa sieci ciepłowniczej
99	1718/65	1364/65	opolski	Dobrzeń Wielki	0036	Dobrzeń Mały	0,0081	budowa sieci ciepłowniczej
100	1721/65	1366/65	opolski	Dobrzeń Wielki	0036	Dobrzeń Mały	0,0118	budowa sieci ciepłowniczej
101	1724/64	1368/64	opolski	Dobrzeń Wielki	0036	Dobrzeń Mały	0,0030	budowa sieci ciepłowniczej
102	1727/58	1017/58	opolski	Dobrzeń Wielki	0036	Dobrzeń Mały	0,0040	budowa sieci ciepłowniczej
103	1735/55	670/55	opolski	Dobrzeń Wielki	0036	Dobrzeń Mały	0,0104	budowa sieci ciepłowniczej
104	1738/54	454/54	opolski	Dobrzeń Wielki	0036	Dobrzeń Mały	0,0106	budowa sieci ciepłowniczej
105	1741/47	450/47	opolski	Dobrzeń Wielki	0036	Dobrzeń Mały	0,0039	budowa sieci ciepłowniczej
106	1744/49	1412/49	opolski	Dobrzeń Wielki	0036	Dobrzeń Mały	0,0155	budowa sieci ciepłowniczej
107	1746/73	940/73	opolski	Dobrzeń Wielki	0036	Dobrzeń Mały	1. 0,0179 2. 0,0234	1. budowa sieci ciepłowniczej 2. rozbiórka sieci ciepłowniczej
108	1749/47	217/47	opolski	Dobrzeń Wielki	0036	Dobrzeń Mały	0,0031	budowa sieci ciepłowniczej
109	1751/64	1370/64	opolski	Dobrzeń Wielki	0036	Dobrzeń Mały	0,0120	budowa sieci ciepłowniczej
110	8	-	opolski	Popielów	0107	Popielów	0,0066	budowa podziemnej sieci elektroenergetycznej
111	51	-	opolski	Popielów	0107	Popielów	0,0020	rozbiórka sieci telekomunikacyjnej
112	1494/13	348/13	opolski	Popielów	0107	Popielów	0,0134	budowa podziemnej sieci elektroenergetycznej
113	418/14	-	opolski	Popielów	0107	Popielów	0,0096	budowa podziemnej sieci



Fundusze Europejskie
na Infrastrukturę,
Klimat, Środowisko



Rzeczpospolita
Polska

Dofinansowane przez
Unię Europejską



Lp	Nr działki do ograniczenia (pierwotny lub po podziale)	Nr działki przed podziałem	Powiat	Gmina	Nr obrębu	Nazwa obrębu	Powierzchnia ograniczenia w korzystaniu z nieruchomości (ha)	Zakres prac
								elektroenergetycznej
114	1506/33	431/33	opolski	Popielów	0107	Popielów	0,0007	budowa telekomunikacyjnej rury osłonowej
115	1513/52	447/52	opolski	Popielów	0107	Popielów	0,0026	rozbiórka sieci telekomunikacyjnej
116	459/175	-	opolski	Popielów	0107	Popielów	0,0008	wycinka zieleni
117	806/36	-	opolski	Popielów	0107	Popielów	0,0006	budowa telekomunikacyjnej rury osłonowej
118	1525/12	889/12	opolski	Popielów	0107	Popielów	0,0016	przebudowa zjazdu z drogi gminnej nr 101832 O (w tym: budowa pobocza, budowa skarpy)
119	956/53	-	opolski	Popielów	0107	Popielów	0,0051	rozbiórka sieci telekomunikacyjnej, budowa telekomunikacyjnej rury osłonowej, budowa sieci wodociągowej
120	1529/54	992/54	opolski	Popielów	0107	Popielów	0,0052	wycinka zieleni
121	1533/54	997/54	opolski	Popielów	0107	Popielów	0,0048	wycinka zieleni
122	47/1	-	opolski	Popielów	0107	Popielów	0,0067	wycinka zieleni, budowa telekomunikacyjnej rury osłonowej, budowa umocnienia skarpy
123	47/2	-	opolski	Popielów	0107	Popielów	0,0263	budowa skarpy, budowa umocnienia skarpy
124	49/1	-	opolski	Popielów	0107	Popielów	0,0793	wycinka zieleni
125	49/2	-	opolski	Popielów	0107	Popielów	0,0922	wycinka zieleni
126	78/6	78/1	opolski	Popielów	0107	Popielów	1. 0,0104 2. 0,0227	1. wycinka zieleni 2. wycinka zieleni, budowa umocnienia skarpy
127	78/9	78/2	opolski	Popielów	0107	Popielów	0,0689	budowa sieci telekomunikacyjnej
128	79/2	-	opolski	Popielów	0107	Popielów	0,0038	wycinka zieleni, budowa umocnienia skarpy

Lp	Nr działki do ograniczenia (pierwotny lub po podziale)	Nr działki przed podziałem	Powiat	Gmina	Nr obręb u	Nazwa obręb u	Powierzchnia ograniczenia w korzystaniu z nieruchomości (ha)	Zakres prac
129	77/5	77/1	opolski	Popielów	0107	Popielów	0,0012	wycinka zieleni
130	77/2	-	opolski	Popielów	0107	Popielów	0,0082	wycinka zieleni, budowa umocnienia skarpy
131	1484/52	1354/52	opolski	Popielów	0107	Popielów	0,0015	rozbiórka sieci telekomunikacyjnej
132	171/47	107/47	opolski	Popielów	0107	Popielów	0,0142	wycinka zieleni
133	173/47	115/47	opolski	Popielów	0107	Popielów	0,0136	wycinka zieleni
134	128/6	128/1	opolski	Popielów	0107	Popielów	1. 0,0033 2. 0,0096	1. wycinka zieleni 2. wycinka zieleni, budowa umocnienia skarpy, budowa telekomunikacyjnej rury osłonowej
135	128/3	-	opolski	Popielów	0107	Popielów	1. 0,0124 2. 0,0038	1. wycinka zieleni, budowa umocnienia skarpy, budowa telekomunikacyjnej rury osłonowej, budowa sieci telekomunikacyjnej 2. budowa sieci telekomunikacyjnej
136	134/7	-	opolski	Popielów	0107	Popielów	0,0019	wycinka zieleni, budowa umocnienia skarpy
137	141/7	-	opolski	Popielów	0107	Popielów	0,0009	wycinka zieleni, budowa umocnienia skarpy
138	1/9	1/2	opolski	Popielów	0122	Stare Siołkowice	0,0018	rozbiórka kanalizacji deszczowej
139	1/11	1/5	opolski	Popielów	0122	Stare Siołkowice	0,1265	wycinka zieleni
140	1/14	1/6	opolski	Popielów	0122	Stare Siołkowice	0,1326	rozbiórka i budowa sieci telekomunikacyjnej, budowa zjazdu z drogi powiatowej nr 1154 O (w tym: budowa pobocza, budowa skarpy, budowa balustrady), wycinka zieleni
141	18/2	-	opolski	Popielów	0122	Stare Siołkowice	1. 0,0149 2. 0,0246	1. wycinka zieleni, rozbiórka i budowa podziemnej sieci

Lp	Nr działki do ograniczenia (pierwotny lub po podziale)	Nr działki przed podziałem	Powiat	Gmina	Nr obręb u	Nazwa obręb u	Powierzchnia ograniczenia w korzystaniu z nieruchomości (ha)	Zakres prac
								elektroenergetycznej 2. budowa sieci telekomunikacyjnej, wycinka zieleni
142	71/2	71	opolski	Popielów	0122	Stare Siołkowice	0,0096	rozbiórka i budowa podziemnej sieci elektroenergetycznej, budowa zjazdu z drogi powiatowej nr 1154 O (w tym: budowa pobocza)
143	72/2	72	opolski	Popielów	0122	Stare Siołkowice	0,0674	budowa zjazdu z drogi powiatowej nr 1154 O (w tym: budowa jezdni, budowa pobocza, budowa balustrady, budowa skary) budowa podziemnej sieci elektroenergetycznej, rozbiórka i budowa kanalizacji sanitarnej, wycinka zieleni, rozbiórka napowietrznej sieci elektroenergetycznej
144	74	-	opolski	Popielów	0122	Stare Siołkowice	0,0012	rozbiórka napowietrznej sieci elektroenergetycznej
145	102/2	102	opolski	Popielów	0122	Stare Siołkowice	0,0008	wycinka zieleni
146	103/2	103	opolski	Popielów	0122	Stare Siołkowice	0,0022	budowa skarpy z umocnieniem
147	120	-	opolski	Popielów	0122	Stare Siołkowice	0,0217	rozbudowa drogi gminnej nr 101861 O (w tym: budowa jezdni, budowa pobocza, budowa balustrady, budowa skarpy), rozbiórka i budowa sieci telekomunikacyjnej, budowa sieci SRK, budowa podziemnej sieci elektroenergetycznej,

Lp	Nr działki do ograniczenia (pierwotny lub po podziale)	Nr działki przed podziałem	Powiat	Gmina	Nr obrębu	Nazwa obrębu	Powierzchnia ograniczenia w korzystaniu z nieruchomości (ha)	Zakres prac
								budowa latarni, budowa sieci trakcyjnej, budowa skarpy torowej
148	121/4	121	opolski	Popielów	0122	Stare Siołkowice	0,0088	wycinka zieleni, rozbiórka sieci telekomunikacyjnej
149	122/4	122/1	opolski	Popielów	0122	Stare Siołkowice	0,0101	rozbiórka sieci telekomunikacyjnej
150	122/6	122/2	opolski	Popielów	0122	Stare Siołkowice	0,0011	rozbiórka sieci telekomunikacyjnej
151	440/2	440	opolski	Popielów	0122	Stare Siołkowice	0,0024	wycinka zieleni
152	625/2	625	opolski	Popielów	0122	Stare Siołkowice	0,0017	wycinka zieleni
153	632/2	632	opolski	Popielów	0122	Stare Siołkowice	0,0003	rozbiórka sieci LPN
154	635/2	635	opolski	Popielów	0122	Stare Siołkowice	0,0382	rozbudowa drogi gminnej nr 101874 O (w tym: budowa jezdni, budowa pobocza, budowa skarpy, budowa rowu)
155	709	-	opolski	Popielów	0122	Stare Siołkowice	0,0136	budowa podziemnej sieci elektroenergetycznej
156	711/2	711	opolski	Popielów	0122	Stare Siołkowice	0,0104	budowa sieci telekomunikacyjnej
157	52/1	-	opolski	Popielów	0123	Nowe Siołkowice	1. 0,0007 2. 0,0024	1. wycinka zieleni 2. rozbiórka sieci wodociągowej, budowa balustrady
158	52/6	-	opolski	Popielów	0123	Nowe Siołkowice	1. 0,0019 2. 0,0047 3. 0,0007	1. rozbiórka ogrodzenia 2. rozbiórka i budowa kanalizacji sanitarnej, wycinka zieleni 3. wycinka zieleni
159	53	-	opolski	Popielów	0123	Nowe Siołkowice	0,0123	budowa zjazdu, budowa pobocza, budowa skarpy, budowa balustrady, budowa bramy
160	116/2	116	opolski	Popielów	0123	Nowe Siołkowice	0,0020	wycinka zieleni, budowa sieci wodociągowej
161	117/3	117	opolski	Popielów	0123	Nowe	0,0438	rozbiórka i budowa



Fundusze Europejskie
na Infrastrukturę,
Klimat, Środowisko



Rzeczpospolita
Polska

Dofinansowane przez
Unię Europejską



Lp	Nr działki do ograniczenia (pierwotny lub po podziale)	Nr działki przed podziałem	Powiat	Gmina	Nr obrębu	Nazwa obrębu	Powierzchnia ograniczenia w korzystaniu z nieruchomości (ha)	Zakres prac
						Siołkowice		sieci wodociągowej
162	146/7	146/1	opolski	Popielów	0123	Nowe Siołkowice	0,0438	rozbiórka i budowa kanalizacji sanitarnej, rozbiórka i budowa sieci wodociągowej, wycinka zieleni,
163	146/8	146/3	opolski	Popielów	0123	Nowe Siołkowice	0,0899	wycinka zieleni, budowa kanalizacji sanitarnej, rozbiórka i budowa sieci zasilającej sieć trakcyjną, rozbiórka i budowa podziemnej sieci elektroenergetycznej
164	147/8	147/2	opolski	Popielów	0123	Nowe Siołkowice	0,0036	rozbiórka i budowa podziemnej sieci elektroenergetycznej
165	502/2	-	opolski	Popielów	0123	Nowe Siołkowice	0,0032	budowa sieci telekomunikacyjnej, budowa sieci LPN
166	618	-	opolski	Popielów	0123	Nowe Siołkowice	0,1090	rozbudowa drogi gminnej nr 101861 O (w tym: budowa jezdni, budowa pobocza, budowa rowu, budowa skarpy, budowa balustrady), wycinka zieleni, budowa umocnienia skarpy, budowa mostu, budowa przyczółka, rozbiórka i budowa sieci telekomunikacyjnej, budowa sieci LPN
167	619/2	619	opolski	Popielów	0123	Nowe Siołkowice	0,0784	rozbudowa drogi gminnej nr 101681 O (w tym: budowa jezdni, budowa pobocza, budowa skarpy, budowa rowu, budowa balustrady, budowa zjazdu) rozbiórka i budowa sieci telekomunikacyjnej,

Lp	Nr działki do ograniczenia (pierwotny lub po podziale)	Nr działki przed podziałem	Powiat	Gmina	Nr obrębu	Nazwa obrębu	Powierzchnia ograniczenia w korzystaniu z nieruchomości (ha)	Zakres prac
								wycinka zieleni, budowa złącza elektrycznego, budowa podziemnej sieci LPN, budowa kanału technologicznego
168	620/2	620	opolski	Popielów	0123	Nowe Siołkowice	0,0108	wycinka zieleni, budowa sieci LPN
169	630	-	opolski	Popielów	0123	Nowe Siołkowice	0,0033	rozbiórka sieci telekomunikacyjnej, budowa sieci LPN, budowa płotków naprowadzających dla płazów
170	641/1	-	opolski	Popielów	0123	Nowe Siołkowice	0,0028	budowa sieci telekomunikacyjnej
171	650	-	opolski	Popielów	0123	Nowe Siołkowice	0,0035	rozbiórka sieci telekomunikacyjnej
172	651	-	opolski	Popielów	0123	Nowe Siołkowice	0,0077	rozbiórka sieci telekomunikacyjnej
173	652	-	opolski	Popielów	0123	Nowe Siołkowice	0,0082	rozbiórka sieci telekomunikacyjnej
174	762/2	762	opolski	Popielów	0123	Nowe Siołkowice	0,0228	budowa podziemnej sieci elektroenergetycznej, budowa telekomunikacyjnej rury osłonowej, wycinka zieleni
175	764/2	764	opolski	Popielów	0123	Nowe Siołkowice	0,0152	wycinka zieleni
176	767/2	767	opolski	Popielów	0123	Nowe Siołkowice	0,0065	wycinka zieleni
177	772	-	opolski	Popielów	0123	Nowe Siołkowice	0,0107	rozbudowa drogi gminnej nr 101866 O (w tym: budowa jezdni, budowa pobocza, budowa rowu, budowa balustrady), budowa zjazdu z drogi gminnej nr 101866 O (w tym: budowa pobocza, budowa skarpy), rozbiórka i budowa sieci telekomunikacyjnej,

Lp	Nr działki do ograniczenia (pierwotny lub po podziale)	Nr działki przed podziałem	Powiat	Gmina	Nr obrębu	Nazwa obrębu	Powierzchnia ograniczenia w korzystaniu z nieruchomości (ha)	Zakres prac
								budowa podziemnej sieci elektroenergetycznej, budowa sieci LPN
178	440/13	440/1	M. Opole	M. Opole	0049	Wróblin	1. 0,0310 2. 0,0013	1. wycinka zieleni 2. przebudowa skarpy,
179	536	-	M. Opole	M. Opole	0049	Wróblin	0,0029	rozbiórka i budowa podziemnej sieci elektroenergetycznej
180	703/4	703	M. Opole	M. Opole	0049	Wróblin	1. 0,0185 2. 0,0197	1. budowa sieci LPN, regulacja torów 2. rozbiórka sieci telekomunikacyjnej, budowa kanału technologicznego, wycinka zieleni
181	716/11	716/9	M. Opole	M. Opole	0049	Wróblin	1. 0,1414 2. 0,0253	1. budowa podziemnej sieci elektroenergetycznej, rozbiórka napowietrznej sieci elektroenergetycznej 2. budowa podziemnej sieci elektroenergetycznej, rozbiórka napowietrznej sieci elektroenergetycznej
182	323/2	-	M. Opole	M. Opole	0118	Zakrzów	0,0211	wycinka zieleni
183	338/3	-	M. Opole	M. Opole	0118	Zakrzów	0,0172	wycinka zieleni
184	338/4	-	M. Opole	M. Opole	0118	Zakrzów	0,0113	wycinka zieleni
185	338/5	-	M. Opole	M. Opole	0118	Zakrzów	0,0277	budowa umocnienia przepustu, wycinka zieleni
186	339/4	339/2	M. Opole	M. Opole	0118	Zakrzów	1. 0,0213 2. 0,0038	1. budowa ciągu pieszo-rowerowego drogi gminnej nr 103512 O (w tym: budowa pobocza, budowa skarpy, budowa balustrady), budowa kanału technologicznego, rozbiórka i budowa

Lp	Nr działki do ograniczenia (pierwotny lub po podziale)	Nr działki przed podziałem	Powiat	Gmina	Nr obręb u	Nazwa obręb u	Powierzchnia ograniczenia w korzystaniu z nieruchomości (ha)	Zakres prac
								sieci wodociągowej, budowa sieci telekomunikacyjnej, wycinka zieleni, budowa sieci kanalizacji deszczowej 2. wycinka zieleni
187	366/2	-	M. Opole	M. Opole	0118	Zakrzów	1. 0,0085 2. 0,0036	1. wycinka zieleni 2. budowa sieci ciepłowniczej, budowa komory ciepłowniczej, budowa rury osłonowej
188	381/1	-	M. Opole	M. Opole	0118	Zakrzów	0,0119	budowa telekomunikacyjnych rur osłonowych
189	382/4	-	M. Opole	M. Opole	0118	Zakrzów	0,0241	budowa sieci LPN, wycinka zieleni, budowa telekomunikacyjnej rury osłonowej
190	382/6	-	M. Opole	M. Opole	0118	Zakrzów	0,0089	przebudowa drogi wewnętrznej (w tym: budowa jezdni, budowa pasa zieleni)
191	391/17	-	M. Opole	M. Opole	0118	Zakrzów	0,0040	budowa sieci ciepłowniczej, budowa rury osłonowej
192	1006/2	-	M. Opole	M. Opole	0118	Zakrzów	0,0018	wycinka zieleni
193	1007/2	-	M. Opole	M. Opole	0118	Zakrzów	0,0021	wycinka zieleni
194	1010/2	-	M. Opole	M. Opole	0118	Zakrzów	0,0027	wycinka zieleni
195	1153/2	-	M. Opole	M. Opole	0118	Zakrzów	0,0063	wycinka zieleni
196	1287/2	-	M. Opole	M. Opole	0118	Zakrzów	0,0009	wycinka zieleni
197	1289/2	-	M. Opole	M. Opole	0118	Zakrzów	0,0085	wycinka zieleni
198	2534/2	2534	M. Opole	M. Opole	0141	Czarnowąsy	0,0016	regulacja torów, rozbiórka sieci telekomunikacyjnej
199	2550	-	M. Opole	M. Opole	0141	Czarnowąsy	0,0165	budowa sieci telekomunikacyjnej,

Lp	Nr działki do ograniczenia (pierwotny lub po podziale)	Nr działki przed podziałem	Powiat	Gmina	Nr obręb u	Nazwa obręb u	Powierzchnia ograniczenia w korzystaniu z nieruchomości (ha)	Zakres prac
								budowa sieci LPN
200	2600	-	M. Opole	M. Opole	0141	Czarnowąsy	0,0226	budowa sieci telekomunikacyjnej
201	2673	-	M. Opole	M. Opole	0141	Czarnowąsy	0,0126	budowa sieci telekomunikacyjnej
202	2709	-	M. Opole	M. Opole	0141	Czarnowąsy	0,0132	budowa sieci telekomunikacyjnej, budowa sieci LPN
203	2710	-	M. Opole	M. Opole	0141	Czarnowąsy	0,0024	budowa sieci telekomunikacyjnej. Budowa sieci LPN
204	2756	-	M. Opole	M. Opole	0141	Czarnowąsy	0,0057	budowa sieci SRK
205	2757	-	M. Opole	M. Opole	0141	Czarnowąsy	0,1649	budowa wskaźników SRK, budowa sieci telekomunikacyjnej
206	2758	-	M. Opole	M. Opole	0141	Czarnowąsy	0,0021	budowa sieci telekomunikacyjnej
207	2777	-	M. Opole	M. Opole	0141	Czarnowąsy	0,0263	budowa sieci telekomunikacyjnej
208	2778	-	M. Opole	M. Opole	0141	Czarnowąsy	0,0143	budowa umocnienia rowu, budowa sieci telekomunikacyjnej, budowa telekomunikacyjnej rury osłonowej, wycinka zieleni
209	2779	-	M. Opole	M. Opole	0141	Czarnowąsy	0,0256	budowa sieci telekomunikacyjnej, wycinka zieleni
210	2785	-	M. Opole	M. Opole	0141	Czarnowąsy	0,0023	wycinka zieleni
211	2786	-	M. Opole	M. Opole	0141	Czarnowąsy	0,0349	budowa sieci telekomunikacyjnej, wycinka zieleni
212	2788	-	M. Opole	M. Opole	0141	Czarnowąsy	0,0321	budowa sieci telekomunikacyjnej, budowa sieci srk, wycinka zieleni
213	2790/2	2790	M. Opole	M. Opole	0141	Czarnowąsy	0,0880	regulacja torów, rozbiórka i budowa sieci telekomunikacyjnej, budowa sieci srk, budowa wskaźników srk

Lp	Nr działki do ograniczenia (pierwotny lub po podziale)	Nr działki przed podziałem	Powiat	Gmina	Nr obrębu	Nazwa obrębu	Powierzchnia ograniczenia w korzystaniu z nieruchomości (ha)	Zakres prac
214	2791/2	2791	M. Opole	M. Opole	0141	Czarnowąsy	0,0072	budowa sieci LPN, budowa sieci telekomunikacyjnej
215	2792	-	M. Opole	M. Opole	0141	Czarnowąsy	0,1213	rozbiórka i budowa sieci LPN, budowa sieci telekomunikacyjnej, budowa wskaźników SRK
216	2803	-	M. Opole	M. Opole	0141	Czarnowąsy	0,0026	wycinka zieleni
217	2807	-	M. Opole	M. Opole	0141	Czarnowąsy	0,0127	budowa skarpy, budowa umocnienia skarpy, wycinka zieleni
218	2829	-	M. Opole	M. Opole	0141	Czarnowąsy	0,0046	Rozbudowa drogi gminnej nr 102578 O (w tym: budowa pobocza, budowa ścieku betonowego), rozbiórka i budowa sieci telekomunikacyjnej, budowa sieci LPN, wycinka zieleni
219	2833	-	M. Opole	M. Opole	0141	Czarnowąsy	0,0006	budowa sieci LPN, budowa sieci telekomunikacyjnej
220	2915/2	2915	M. Opole	M. Opole	0141	Czarnowąsy	0,0077	budowa umocnienia skarpy
221	2974	-	M. Opole	M. Opole	0141	Czarnowąsy	0,0121	wycinka zieleni
222	3137	-	M. Opole	M. Opole	0141	Czarnowąsy	0,0309	budowa sieci telekomunikacyjnej, wycinka zieleni
223	3157/2	3157	M. Opole	M. Opole	0141	Czarnowąsy	0,0199	budowa sieci LPN, budowa sieci telekomunikacyjnej, budowa telekomunikacyjnej rury osłonowej
224	3158/2	3158	M. Opole	M. Opole	0141	Czarnowąsy	0,0136	budowa sieci LPN, budowa sieci telekomunikacyjnej
225	3195	-	M. Opole	M. Opole	0141	Czarnowąsy	0,0132	budowa sieci LPN, budowa sieci telekomunikacyjnej, wycinka zieleni

Lp	Nr działki do ograniczenia (pierwotny lub po podziale)	Nr działki przed podziałem	Powiat	Gmina	Nr obrębu	Nazwa obrębu	Powierzchnia ograniczenia w korzystaniu z nieruchomości (ha)	Zakres prac
226	3196	-	M. Opole	M. Opole	0141	Czarnowąsy	1.0,0147 2. 0,0047 3. 0,0162	1. budowa sieci LPN, budowa sieci telekomunikacyjnej, 2. budowa sieci LPN, budowa sieci telekomunikacyjnej, wycinka zieleni 3. budowa sieci LPN, budowa sieci telekomunikacyjnej, wycinka zieleni
227	3197	-	M. Opole	M. Opole	0141	Czarnowąsy	0,0235	budowa sieci LPN, budowa sieci telekomunikacyjnej, wycinka zieleni
228	3223	-	M. Opole	M. Opole	0141	Czarnowąsy	0,0850	rozbiórka i budowa sieci telekomunikacyjnej, wycinka zieleni
229	3265	-	M. Opole	M. Opole	0141	Czarnowąsy	0,0165	wycinka zieleni, rozbiórka i budowa sieci telekomunikacyjnej, rozbudowa drogi gminnej nr 102578 O (w tym: budowa jezdni, budowa pobocza)
230	3267	-	M. Opole	M. Opole	0141	Czarnowąsy	0,0038	rozbudowa drogi gminnej nr 102578 O (w tym: budowa jezdni, budowa pobocza), rozbiórka sieci telekomunikacyjnej
231	3268/2	3268	M. Opole	M. Opole	0141	Czarnowąsy	0,0030	budowa sieci telekomunikacyjnej
232	3270	-	M. Opole	M. Opole	0141	Czarnowąsy	0,0390	budowa sieci telekomunikacyjnej
233	3361	-	M. Opole	M. Opole	0141	Czarnowąsy	0,0391	wycinka zieleni, budowa sieci telekomunikacyjnej, budowa kanalizacji deszczowej
234	3364	-	M. Opole	M. Opole	0141	Czarnowąsy	0,0649	budowa sieci telekomunikacyjnej, wycinka zieleni



Fundusze Europejskie
na Infrastrukturę,
Klimat, Środowisko



Rzeczpospolita
Polska

Dofinansowane przez
Unię Europejską



Lp	Nr działki do ograniczenia (pierwotny lub po podziale)	Nr działki przed podziałem	Powiat	Gmina	Nr obrębu	Nazwa obrębu	Powierzchnia ograniczenia w korzystaniu z nieruchomości (ha)	Zakres prac
235	3367	-	M. Opole	M. Opole	0141	Czarnowąsy	0,0066	budowa sieci telekomunikacyjnej, wycinka zieleni
236	3369	-	M. Opole	M. Opole	0141	Czarnowąsy	0,0117	budowa sieci telekomunikacyjnej
237	3452	-	M. Opole	M. Opole	0141	Czarnowąsy	0,0030	budowa skarpy z umocnieniem
238	3453/2	3453	M. Opole	M. Opole	0141	Czarnowąsy	1. 0,0115 2. 0,0011	1. wycinka zieleni 2. wycinka zieleni
239	3487/2	3487	M. Opole	M. Opole	0141	Czarnowąsy	0,0046	budowa sieci telekomunikacyjnej
240	3503/2	3503	M. Opole	M. Opole	0141	Czarnowąsy	0,0405	budowa sieci telekomunikacyjnej, wycinka zieleni
241	3504/2	3504	M. Opole	M. Opole	0141	Czarnowąsy	0,0923	rozbiórka i budowa sieci kanalizacyjnej, budowa sieci srk, budowa sieci LPN, wycinka zieleni, budowa sieci telekomunikacyjnej, budowa telekomunikacyjnej rury osłonowej
242	3567/2	3567	M. Opole	M. Opole	0141	Czarnowąsy	0,0066	wycinka zieleni
243	3568/2	3568	M. Opole	M. Opole	0141	Czarnowąsy	0,0054	wycinka zieleni
244	3605	-	M. Opole	M. Opole	0141	Czarnowąsy	0,0544	wycinka zieleni, rozbiórka i budowa sieci wodociągowej, rozbiórka i budowa kanalizacji sanitarnej
245	3609/2	3609	M. Opole	M. Opole	0141	Czarnowąsy	1. 0,0139 2. 0,0189	1. budowa sieci LPN, rozbiórka i budowa podziemnej sieci elektroenergetycznej, budowa sieci telekomunikacyjnej, budowa telekomunikacyjnej rury osłonowej 2. budowa sieci telekomunikacyjnej
246	3637	-	M. Opole	M. Opole	0141	Czarnowąsy	0,0146	budowa sieci LPN, rozbiórka i budowa sieci telekomunikacyjnej



Fundusze Europejskie
na Infrastrukturę,
Klimat, Środowisko



Rzeczpospolita
Polska

Dofinansowane przez
Unię Europejską



Lp	Nr działki do ograniczenia (pierwotny lub po podziale)	Nr działki przed podziałem	Powiat	Gmina	Nr obrębu	Nazwa obrębu	Powierzchnia ograniczenia w korzystaniu z nieruchomości (ha)	Zakres prac
247	3662	-	M. Opole	M. Opole	0141	Czarnowąsy	0,0384	rozbiórka i budowa sieci telekomunikacyjnej, budowa sieci LPN, wycinka zieleni, budowa umocnienia rowu
248	3663	-	M. Opole	M. Opole	0141	Czarnowąsy	1. 0,0108 2. 0,0021	1. budowa sieci telekomunikacyjnej 2. budowa sieci telekomunikacyjnej
249	3691	-	M. Opole	M. Opole	0141	Czarnowąsy	0,0179	rozbiórka sieci wodociągowej, rozbiórka kanalizacji sanitarnej, budowa skarpy
250	3704	-	M. Opole	M. Opole	0141	Czarnowąsy	0,0058	wycinka zieleni
251	3713	-	M. Opole	M. Opole	0141	Czarnowąsy	1. 0,0133 2. 0,0243	1. wycinka zieleni 2. wycinka zieleni, rozbiórka i budowa podziemnej sieci elektroenergetycznej
252	3740/2	3740	M. Opole	M. Opole	0141	Czarnowąsy	0,0116	budowa drogi wewnętrznej (w tym: budowa jezdni, budowa pobocza)
253	3767/2	3767	M. Opole	M. Opole	0141	Czarnowąsy	0,0159	rozbiórka i budowa podziemnej sieci elektroenergetycznej
254	3771/2	3771	M. Opole	M. Opole	0141	Czarnowąsy	0,0084	rozbiórka i budowa sieci telekomunikacyjnej
255	3773/2	3773	M. Opole	M. Opole	0141	Czarnowąsy	0,0158	budowa sieci LPN, budowa podziemnej sieci elektroenergetycznej, wycinka zieleni, budowa sieci telekomunikacyjnej, budowa telekomunikacyjnej rury osłonowej
256	3776/2	3776	M. Opole	M. Opole	0141	Czarnowąsy	0,0020	budowa sieci LPN, budowa podziemnej sieci elektroenergetycznej, wycinka zieleni,



Fundusze Europejskie
na Infrastrukturę,
Klimat, Środowisko



Rzeczpospolita
Polska

Dofinansowane przez
Unię Europejską



Lp	Nr działki do ograniczenia (pierwotny lub po podziale)	Nr działki przed podziałem	Powiat	Gmina	Nr obręb u	Nazwa obręb u	Powierzchnia ograniczenia w korzystaniu z nieruchomości (ha)	Zakres prac
								budowa sieci telekomunikacyjnej
257	3778/2	3778	M. Opole	M. Opole	0141	Czarnowąsy	0,0011	budowa sieci telekomunikacyjnej
258	3779/2	3779	M. Opole	M. Opole	0141	Czarnowąsy	0,0076	budowa sieci telekomunikacyjnej
259	3780/2	3780	M. Opole	M. Opole	0141	Czarnowąsy	0,0186	budowa sieci LPN, rozbiórka i budowa podziemnej sieci elektroenergetycznej, budowa sieci telekomunikacyjnej, budowa telekomunikacyjnej rury osłonowej
260	3876	-	M. Opole	M. Opole	0141	Czarnowąsy	0,0005	rozbiórka i budowa sieci telekomunikacyjnej
261	4109	-	M. Opole	M. Opole	0141	Czarnowąsy	0,0041	wycinka zieleni
262	4112/2	4112	M. Opole	M. Opole	0141	Czarnowąsy	0,0259	wycinka zieleni, rozbiórka i budowa kanalizacji sanitarnej
263	4404	-	M. Opole	M. Opole	0141	Czarnowąsy	0,0068	budowa sieci SRK
264	4406	-	M. Opole	M. Opole	0141	Czarnowąsy	0,1184	budowa sieci SRK, regulacja toru
265	4408	-	M. Opole	M. Opole	0141	Czarnowąsy	0,0077	budowa sieci SRK, regulacja toru
266	4410	-	M. Opole	M. Opole	0141	Czarnowąsy	0,0081	budowa sieci SRK, regulacja toru
267	4412	-	M. Opole	M. Opole	0141	Czarnowąsy	0,1532	rozbiórka i budowa sieci SRK, rozbiórka i budowa toru kolejowego, budowa skarpy, rozbiórka słupa trakcyjnego, budowa sieci trakcyjnej, regulacja toru
268	16/2	16	M. Opole	M. Opole	0142	Brzezcie	0,0067	rozbiórka i budowa sieci telekomunikacyjnej, budowa podziemnej sieci elektroenergetycznej
269	122/2	122	M. Opole	M. Opole	0142	Brzezcie	1. 0,0042 2. 0,0638	1. wycinka zieleni 2. budowa sieci

Lp	Nr działki do ograniczenia (pierwotny lub po podziale)	Nr działki przed podziałem	Powiat	Gmina	Nr obrębu	Nazwa obrębu	Powierzchnia ograniczenia w korzystaniu z nieruchomości (ha)	Zakres prac
								ciepłowniczej
270	177/2	177	M. Opole	M. Opole	0142	Brzezie	0,0070	budowa sieci ciepłowniczej
271	203/2	203	M. Opole	M. Opole	0142	Brzezie	0,0108	budowa sieci LPN, budowa sieci ciepłowniczej
272	231/2	231	M. Opole	M. Opole	0142	Brzezie	0,0229	budowa sieci ciepłowniczej
273	232/2	232	M. Opole	M. Opole	0142	Brzezie	1. 0,0016 2. 0,0190	1. budowa zjazdu z drogi gminnej nr 109078 O (w tym.: budowa pobocza) 2. budowa sieci ciepłowniczej
274	324/2	324	M. Opole	M. Opole	0142	Brzezie	1. 0,0010 2. 0,0337	1. budowa zjazdu z drogi gminnej nr 109078 O (w tym: budowa pobocza) 2. budowa sieci ciepłowniczej
275	337/2	337	M. Opole	M. Opole	0142	Brzezie	0,0184	rozbiórka i budowa podziemnej sieci elektroenergetycznej, budowa napowietrznej sieci elektroenergetycznej
276	356/2	356	M. Opole	M. Opole	0142	Brzezie	0,0062	budowa sieci ciepłowniczej
277	475/2	475	M. Opole	M. Opole	0142	Brzezie	1. 0,0008 2. 0,0443	1. budowa podziemnej sieci elektroenergetycznej 2. budowa sieci ciepłowniczej
278	476/2	476	M. Opole	M. Opole	0142	Brzezie	0,0255	budowa sieci ciepłowniczej
279	481/4	481	M. Opole	M. Opole	0142	Brzezie	0,0544	budowa zjazdu z drogi gminnej nr 109078 O (w tym: budowa pobocza), budowa sieci ciepłowniczej
280	484	-	M. Opole	M. Opole	0142	Brzezie	0,0017	budowa sieci ciepłowniczej
281	485	-	M. Opole	M. Opole	0142	Brzezie	0,0035	budowa sieci ciepłowniczej
282	486/2	486	M. Opole	M. Opole	0142	Brzezie	0,0208	budowa rowu, budowa sieci ciepłowniczej

Lp	Nr działki do ograniczenia (pierwotny lub po podziale)	Nr działki przed podziałem	Powiat	Gmina	Nr obręb u	Nazwa obręb u	Powierzchnia ograniczenia w korzystaniu z nieruchomości (ha)	Zakres prac
283	487/2	487	M. Opole	M. Opole	0142	Brzezie	0,0034	budowa sieci ciepłowniczej
284	489/2	489	M. Opole	M. Opole	0142	Brzezie	0,0158	budowa sieci ciepłowniczej
285	503/2	503	M. Opole	M. Opole	0142	Brzezie	0,0256	wycinka zieleni, rozbiórka sieci telekomunikacyjnej, rozbiórka i budowa podziemnej sieci elektroenergetycznej, budowa sieci ciepłowniczej
286	504/2	504	M. Opole	M. Opole	0142	Brzezie	0,0072	budowa sieci ciepłowniczej
287	505/2	505	M. Opole	M. Opole	0142	Brzezie	0,0083	budowa sieci ciepłowniczej
288	508/2	508	M. Opole	M. Opole	0142	Brzezie	0,0249	budowa sieci ciepłowniczej
289	613/2	613	M. Opole	M. Opole	142	Brzezie	0,0015	budowa sieci ciepłowniczej
290	614/2	614	M. Opole	M. Opole	0142	Brzezie	0,0142	budowa drogi wewnętrznej (w tym: budowa jezdni, budowa pobocza, budowa skarpy, profilacja skarpy), budowa sieci telekomunikacyjnej
291	30/2	30	M. Opole	M. Opole	0143	Dobrzeń Mały	0,0795	rozbiórka i budowa sieci ciepłowniczej
292	59	-	M. Opole	M. Opole	0143	Dobrzeń Mały	1. 0,0065 2. 0,0036	1. rozbiórka i budowa sieci telekomunikacyjnej 2. budowa sieci ciepłowniczej, budowa komory ciepłowniczej, budowa rury osłonowej
293	61	-	M. Opole	M. Opole	0143	Dobrzeń Mały	0,0122	budowa sieci ciepłowniczej
294	93/2	93	M. Opole	M. Opole	0143	Dobrzeń Mały	0,0048	Rozbiórka i budowa sieci telekomunikacyjnej
295	95/2	95	M. Opole	M. Opole	0143	Dobrzeń Mały	0,0041	budowa sieci telekomunikacyjnej
296	110/2	110	M. Opole	M. Opole	0143	Dobrzeń Mały	1. 0,1278 2. 0,0708	1. rozbiórka i budowa sieci



Fundusze Europejskie
na Infrastrukturę,
Klimat, Środowisko



Rzeczpospolita
Polska

Dofinansowane przez
Unię Europejską



Lp	Nr działki do ograniczenia (pierwotny lub po podziale)	Nr działki przed podziałem	Powiat	Gmina	Nr obręb u	Nazwa obręb u	Powierzchnia ograniczenia w korzystaniu z nieruchomości (ha)	Zakres prac
								telekomunikacyjnej, wycinka zieleni 2. rozbiórka i budowa sieci ciepłowniczej, budowa komory ciepłowniczej, budowa rury osłonowej
297	157/2	157	M. Opole	M. Opole	0143	Dobrzeń Mały	1. 0,0002 2. 0,0309	1. wycinka zieleni 2. wycinka zieleni
298	160/2	160	M. Opole	M. Opole	0143	Dobrzeń Mały	0,0502	wycinka zieleni, rozbiórka i budowa sieci ciepłowniczej
299	161/2	161	M. Opole	M. Opole	0143	Dobrzeń Mały	0,0212	wycinka zieleni, rozbiórka i budowa sieci ciepłowniczej
300	171/2	171	M. Opole	M. Opole	0143	Dobrzeń Mały	0,0421	rozbiórka i budowa sieci ciepłowniczej
301	172/2	172	M. Opole	M. Opole	0143	Dobrzeń Mały	0,0570	wycinka zieleni, rozbiórka i budowa sieci ciepłowniczej
302	173/2	173	M. Opole	M. Opole	0143	Dobrzeń Mały	0,0466	wycinka zieleni, rozbiórka i budowa sieci ciepłowniczej
303	174/2	174	M. Opole	M. Opole	0143	Dobrzeń Mały	0,0205	rozbiórka i budowa sieci ciepłowniczej
304	175/2	175	M. Opole	M. Opole	0143	Dobrzeń Mały	0,0577	wycinka zieleni, rozbiórka i budowa sieci ciepłowniczej
305	176/2	176	M. Opole	M. Opole	0143	Dobrzeń Mały	0,0696	wycinka zieleni, rozbiórka i budowa sieci ciepłowniczej
306	177	-	M. Opole	M. Opole	0143	Dobrzeń Mały	0,0013	budowa sieci ciepłowniczej
307	191	-	M. Opole	M. Opole	0143	Dobrzeń Mały	0,0012	budowa sieci ciepłowniczej
308	8/2	8	M. Opole	M. Opole	0144	Borki	0,0024	budowa sieci telekomunikacyjnej
309	12	-	M. Opole	M. Opole	0144	Borki	0,0015	budowa sieci telekomunikacyjnej, wycinka zieleni
310	73/3	73	M. Opole	M. Opole	0144	Borki	1. 0,0182 2. 0,0257 3. 0,0262	1. wycinka zieleni 2. rozbiórka i budowa peronu, rozbiórka i budowa przepustu, budowa umocnienia skarpy, budowa skarpy

Lp	Nr działki do ograniczenia (pierwotny lub po podziale)	Nr działki przed podziałem	Powiat	Gmina	Nr obręb u	Nazwa obręb u	Powierzchnia ograniczenia w korzystaniu z nieruchomości (ha)	Zakres prac
								torowej budowa kanalizacji deszczowej, rozbiórka i budowa sieci telekomunikacyjnej, budowa podziemnej sieci elektroenergetycznej, rozbiórka i budowa sieci LPN, wycinka zieleni 3. wycinka zieleni, rozbiórka sieci LPN
311	84	-	M. Opole	M. Opole	0144	Borki	0,0102	rozbiórka kładki dla pieszych
312	86/2	86	M. Opole	M. Opole	0144	Borki	0,0109	rozbiórka kładki dla pieszych
313	87	-	M. Opole	M. Opole	0144	Borki	0,0129	budowa sieci telekomunikacyjnej, budowa sieci srk, budowa podziemnej sieci elektroenergetycznej, wycinka zieleni
314	116	-	M. Opole	M. Opole	0144	Borki	0,0399	rozbiórka kładki dla pieszych
315	127/2	127	M. Opole	M. Opole	0144	Borki	0,0832	rozbiórka sieci telekomunikacyjnej, wycinka zieleni, budowa umocnienia skarpy
316	160/2	160	M. Opole	M. Opole	0144	Borki	0,0009	budowa sieci telekomunikacyjnej
317	163	-	M. Opole	M. Opole	0144	Borki	0,0004	budowa sieci telekomunikacyjnej
318	238/2	238	M. Opole	M. Opole	0144	Borki	1. 0,0047 2. 0,0043	1. budowa sieci telekomunikacyjnej 2. wycinka zieleni
319	253/2	253	M. Opole	M. Opole	0144	Borki	0,0112	wycinka zieleni
320	272/2	272	M. Opole	M. Opole	0144	Borki	0,0120	budowa sieci telekomunikacyjnej, budowa podziemnej sieci elektroenergetycznej, rozbiórka drenażu, budowa sieci SRK,

Lp	Nr działki do ograniczenia (pierwotny lub po podziale)	Nr działki przed podziałem	Powiat	Gmina	Nr obręb u	Nazwa obręb u	Powierzchnia ograniczenia w korzystaniu z nieruchomości (ha)	Zakres prac
								wycinka zieleni
321	278/2	278	M. Opole	M. Opole	0144	Borki	0,0054	wycinka zieleni
322	298/2	298	M. Opole	M. Opole	0144	Borki	0,0129	wycinka zieleni
323	318	-	M. Opole	M. Opole	0144	Borki	0,0008	budowa sieci telekomunikacyjnej
324	344/2	344	M. Opole	M. Opole	0144	Borki	0,0115	wycinka zieleni
325	345/2	345	M. Opole	M. Opole	0144	Borki	0,0095	wycinka zieleni
326	369/2	369	M. Opole	M. Opole	0144	Borki	0,0194	wycinka zieleni
327	423/2	423	M. Opole	M. Opole	0144	Borki	1. 0,0257 2. 0,0059	1. rozbiórka napowietrznej sieci elektroenergetycznej 2. budowa sieci LPN, budowa podziemnej sieci elektroenergetycznej, budowa sieci telekomunikacyjnej, budowa sieci srk
328	426/3	426	M. Opole	M. Opole	0144	Borki	1. 0,0671 2. 0,0044	1. rozbiórka sieci LPN, wycinka zieleni, budowa podziemnej sieci elektroenergetycznej 2. rozbiórka i budowa sieci telekomunikacyjnej
329	429/3	429	M. Opole	M. Opole	0144	Borki	0,0238	budowa sieci LPN, budowa podziemnej sieci elektroenergetycznej

w celu przeprowadzenia prac związanych z konserwacją, utrzymaniem lub usuwaniem awarii związanych z urządzeniami wodnymi, urządzeniami służącymi do przesyłania płynów, pary, gazów i energii elektrycznej oraz urządzeń łączności i sygnalizacji, a także innych podziemnych, naziemnych lub nadziemnych obiektów i urządzeń niezbędnych do korzystania z tych przewodów i urządzeń, na rzecz wskazanych poniżej podmiotów



Fundusze Europejskie
na Infrastrukturę,
Klimat, Środowisko



Rzeczpospolita
Polska

Dofinansowane przez
Unię Europejską



Tabela nr 2

Podmiot: Kruszywa Sp. z o.o. Oddział Nowe Siołkowice								
Lp.	Nr działki do ograniczenia (pierwotny lub po podziale)	Nr działki przed podziałem	Powiat	Gmina	Numer obrębu	Nazwa obrębu	Powierzchnia ograniczenia (ha)	Zakres realizowanych prac
1	709	-	opolski	Popielów	0122	Stare Siołkowice	0,0136	konserwacja, utrzymanie lub usuwanie awarii podziemnej sieci elektroenergetycznej
2	762/2	762	opolski	Popielów	0123	Nowe Siołkowice	0,0132	konserwacja, utrzymanie lub usuwanie awarii podziemnej sieci elektroenergetycznej
Podmiot: Orange Polska S.A.								
Lp.	Nr działki do ograniczenia (pierwotny lub po podziale)	Nr działki przed podziałem	Powiat	Gmina	Numer obrębu	Nazwa obrębu	Powierzchnia ograniczenia (ha)	Zakres realizowanych prac
1	1552/252	1304/252	opolski	Dobrzeń Wielki	0021	Chróścice	0,0043	konserwacja, utrzymanie lub usuwanie awarii sieci telekomunikacyjnej
2	3771/2	3771	M. Opole	M. Opole	0141	Czarnowąsy	0,0058	konserwacja, utrzymanie lub usuwanie awarii sieci telekomunikacyjnej
3	3773/2	3773	M. Opole	M. Opole	0141	Czarnowąsy	0,0038	konserwacja, utrzymanie lub usuwanie awarii sieci telekomunikacyjnej
4	3776/2	3776	M. Opole	M. Opole	0141	Czarnowąsy	0,0004	konserwacja, utrzymanie lub usuwanie awarii sieci telekomunikacyjnej
5	16/2	16	M. Opole	M. Opole	0142	Brzezie	0,0067	konserwacja, utrzymanie lub usuwanie awarii sieci telekomunikacyjnej
6	614/2	614	M. Opole	M. Opole	0142	Brzezie	0,0016	konserwacja, utrzymanie lub usuwanie awarii sieci telekomunikacyjnej
Podmiot: PGE Energetyka Kolejowa S.A.								
Lp.	Nr działki do ograniczenia	Nr działki przed podziałem	Powiat	Gmina	Numer obrębu	Nazwa obrębu	Powierzchnia ograniczenia (ha)	Zakres realizowanych prac



Fundusze Europejskie
na Infrastrukturę,
Klimat, Środowisko



Rzeczpospolita
Polska

Dofinansowane przez
Unię Europejską



	(pierwotny lub po podziale)	em						
1	1192/128	-	opolski	Dobrzeń Wielki	0021	Chróścice	0,0109	konserwacja, utrzymanie lub usuwanie awarii sieci LPN
2	1194/238	-	opolski	Dobrzeń Wielki	0021	Chróścice	0,0001	konserwacja, utrzymanie lub usuwanie awarii sieci LPN
3	1195/125	-	opolski	Dobrzeń Wielki	0021	Chróścice	0,0079	konserwacja, utrzymanie lub usuwanie awarii sieci LPN
4	146/8	146/3	opolski	Popielów	0123	Nowe Siołkowice	0,0421	konserwacja, utrzymanie lub usuwanie awarii podziemnej sieci elektroenergetycznej, konserwacja, utrzymanie lub usuwanie awarii sieci zasilającej sieć trakcyjną
5	502/2	-	opolski	Popielów	0123	Nowe Siołkowice	0,0019	konserwacja, utrzymanie lub usuwanie awarii sieci LPN
6	618	-	opolski	Popielów	0123	Nowe Siołkowice	0,0161	konserwacja, utrzymanie lub usuwanie awarii sieci LPN
7	619/2	619	opolski	Popielów	0123	Nowe Siołkowice	0,0097	konserwacja, utrzymanie lub usuwanie awarii sieci LPN
8	620/2	620	opolski	Popielów	0123	Nowe Siołkowice	0,0108	konserwacja, utrzymanie lub usuwanie awarii sieci LPN
9	630	-	opolski	Popielów	0123	Nowe Siołkowice	0,0033	konserwacja, utrzymanie lub usuwanie awarii sieci LPN
10	772	-	opolski	Popielów	0123	Nowe Siołkowice	0,0013	konserwacja, utrzymanie lub usuwanie awarii sieci LPN
11	703/4	703	M. Opole	M. Opole	0049	Wróblin	0,0016	konserwacja, utrzymanie lub usuwanie awarii sieci LPN
12	382/4	-	M. Opole	M. Opole	0118	Zakrzów	0,0234	konserwacja, utrzymanie lub usuwanie awarii sieci

								LPN
13	2550	-	M. Opole	M. Opole	0141	Czarnowąsy	0,0100	konserwacja, utrzymanie lub usuwanie awarii sieci LPN
14	2709	-	M. Opole	M. Opole	0141	Czarnowąsy	0,0016	konserwacja, utrzymanie lub usuwanie awarii sieci LPN
15	2710	-	M. Opole	M. Opole	0141	Czarnowąsy	0,0024	konserwacja, utrzymanie lub usuwanie awarii sieci LPN
16	2791/2	2791	M. Opole	M. Opole	0141	Czarnowąsy	0,0072	konserwacja, utrzymanie lub usuwanie awarii sieci LPN
17	2792	-	M. Opole	M. Opole	0141	Czarnowąsy	0,0331	konserwacja, utrzymanie lub usuwanie awarii sieci LPN
18	2829	-	M. Opole	M. Opole	0141	Czarnowąsy	0,0008	Konserwacja, utrzymanie lub usuwanie awarii sieci LPN
19	2833	-	M. Opole	M. Opole	0141	Czarnowąsy	0,0003	konserwacja, utrzymanie lub usuwanie awarii sieci LPN
20	3157/2	3157	M. Opole	M. Opole	0141	Czarnowąsy	0,0121	konserwacja, utrzymanie lub usuwanie awarii sieci LPN
21	3158/2	3158	M. Opole	M. Opole	0141	Czarnowąsy	0,0047	konserwacja, utrzymanie lub usuwanie awarii sieci LPN
22	3195	-	M. Opole	M. Opole	0141	Czarnowąsy	0,0046	konserwacja, utrzymanie lub usuwanie awarii sieci LPN
23	3196	-	M. Opole	M. Opole	0141	Czarnowąsy	0,0103	konserwacja, utrzymanie lub usuwanie awarii sieci LPN
24	3197	-	M. Opole	M. Opole	0141	Czarnowąsy	0,0046	konserwacja, utrzymanie lub usuwanie awarii sieci LPN
25	3504/2	3504	M. Opole	M. Opole	0141	Czarnowąsy	0,0526	konserwacja, utrzymanie lub usuwanie awarii sieci LPN
26	3609/2	3609	M. Opole	M. Opole	0141	Czarnowąsy	0,0035	konserwacja, utrzymanie lub usuwanie awarii sieci LPN

27	3637	-	M. Opole	M. Opole	0141	Czarnowąsy	0,0047	konserwacja, utrzymanie lub usuwanie awarii sieci LPN
28	3662	-	M. Opole	M. Opole	0141	Czarnowąsy	0,0029	konserwacja, utrzymanie lub usuwanie awarii sieci LPN
29	3773/2	3773	M. Opole	M. Opole	0141	Czarnowąsy	0,0055	konserwacja, utrzymanie lub usuwanie awarii sieci LPN
30	3776/2	3776	M. Opole	M. Opole	0141	Czarnowąsy	0,0011	konserwacja, utrzymanie lub usuwanie awarii sieci LPN
31	3780/2	3780	M. Opole	M. Opole	0141	Czarnowąsy	0,0043	konserwacja, utrzymanie lub usuwanie awarii sieci LPN
32	203/2	203	M. Opole	M. Opole	0142	Brzezie	0,0006	konserwacja, utrzymanie lub usuwanie awarii sieci LPN
33	73/3	73	M. Opole	M. Opole	0144	Borki	0,0027	konserwacja, utrzymanie lub usuwanie awarii podziemnej sieci elektroenergetycznej, konserwacja, utrzymanie lub usuwanie awarii sieci LPN
34	432/2	423	M. Opole	M. Opole	0144	Borki	0,0059	konserwacja, utrzymanie lub usuwanie awarii sieci LPN
35	429/3	429	M. Opole	M. Opole	0144	Borki	0,0101	konserwacja, utrzymanie lub usuwanie awarii sieci LPN

Podmiot: PGE Górnictwo i Energetyka Konwencjonalna Spółka Akcyjna

Lp.	Nr działki do ograniczenia (pierwotny lub po podziale)	Nr działki przed podziałem	Powiat	Gmina	Numer obrębu	Nazwa obrębu	Powierzchnia ograniczenia (ha)	Zakres realizowanych prac
1	1749/47	217/47	opolski	Dobrzeń Wielki	0036	Dobrzeń Mały	0,0031	konserwacja, utrzymanie lub usuwanie awarii sieci ciepłowniczej
2	1741/47	450/47	opolski	Dobrzeń Wielki	0036	Dobrzeń Mały	0,0039	konserwacja, utrzymanie lub usuwanie awarii sieci ciepłowniczej

3	1738/54	454/54	opolski	Dobrzeń Wielki	0036	Dobrzeń Mały	0,0106	konserwacja, utrzymanie lub usuwanie awarii sieci ciepłowniczej
4	1735/55	670/55	opolski	Dobrzeń Wielki	0036	Dobrzeń Mały	0,0104	konserwacja, utrzymanie lub usuwanie awarii sieci ciepłowniczej
5	752/74	-	opolski	Dobrzeń Wielki	0036	Dobrzeń Mały	0,0184	konserwacja, utrzymanie lub usuwanie awarii sieci ciepłowniczej
6	797/88	-	opolski	Dobrzeń Wielki	0036	Dobrzeń Mały	0,0224	konserwacja, utrzymanie lub usuwanie awarii sieci ciepłowniczej
7	799/91	-	opolski	Dobrzeń Wielki	0036	Dobrzeń Mały	0,0203	konserwacja, utrzymanie lub usuwanie awarii sieci ciepłowniczej
8	926/79	-	opolski	Dobrzeń Wielki	0036	Dobrzeń Mały	0,0170	konserwacja, utrzymanie lub usuwanie awarii sieci ciepłowniczej
9	927/79	-	opolski	Dobrzeń Wielki	0036	Dobrzeń Mały	0,0167	konserwacja, utrzymanie lub usuwanie awarii sieci ciepłowniczej
10	1746/73	940/73	opolski	Dobrzeń Wielki	0036	Dobrzeń Mały	0,0179	konserwacja, utrzymanie lub usuwanie awarii sieci ciepłowniczej
11	975/85	-	opolski	Dobrzeń Wielki	0036	Dobrzeń Mały	0,0175	konserwacja, utrzymanie lub usuwanie awarii sieci ciepłowniczej
12	1727/58	1017/58	opolski	Dobrzeń Wielki	0036	Dobrzeń Mały	0,0040	konserwacja, utrzymanie lub usuwanie awarii sieci ciepłowniczej
13	1037/82	-	opolski	Dobrzeń Wielki	0036	Dobrzeń Mały	0,0064	konserwacja, utrzymanie lub usuwanie awarii sieci ciepłowniczej
14	1038/82	-	opolski	Dobrzeń Wielki	0036	Dobrzeń Mały	0,0066	konserwacja, utrzymanie lub usuwanie awarii sieci ciepłowniczej
15	1706/73	1348/73	opolski	Dobrzeń Wielki	0036	Dobrzeń Mały	0,0169	konserwacja, utrzymanie lub usuwanie awarii sieci ciepłowniczej
16	1704/73	1349/73	opolski	Dobrzeń Wielki	0036	Dobrzeń Mały	0,0074	konserwacja, utrzymanie lub usuwanie awarii sieci ciepłowniczej
17	1712/72	1356/72	opolski	Dobrzeń Wielki	0036	Dobrzeń Mały	0,0079	konserwacja, utrzymanie lub

								usuwanie awarii sieci ciepłowniczej
18	1709/69	1360/6 9	opolski	Dobrzeń Wielki	0036	Dobrzeń Mały	0,0112	konserwacja, utrzymanie lub usuwanie awarii sieci ciepłowniczej
19	1715/68	1362/6 8	opolski	Dobrzeń Wielki	0036	Dobrzeń Mały	0,0229	konserwacja, utrzymanie lub usuwanie awarii sieci ciepłowniczej
20	1718/65	1364/6 5	opolski	Dobrzeń Wielki	0036	Dobrzeń Mały	0,0081	konserwacja, utrzymanie lub usuwanie awarii sieci ciepłowniczej
21	1721/65	1366/6 5	opolski	Dobrzeń Wielki	0036	Dobrzeń Mały	0,0118	konserwacja, utrzymanie lub usuwanie awarii sieci ciepłowniczej
22	1724/64	1368/6 4	opolski	Dobrzeń Wielki	0036	Dobrzeń Mały	0,0030	konserwacja, utrzymanie lub usuwanie awarii sieci ciepłowniczej
23	1751/64	1370/6 4	opolski	Dobrzeń Wielki	0036	Dobrzeń Mały	0,0120	konserwacja, utrzymanie lub usuwanie awarii sieci ciepłowniczej
24	1373/93	-	opolski	Dobrzeń Wielki	0036	Dobrzeń Mały	0,0025	konserwacja, utrzymanie lub usuwanie awarii sieci ciepłowniczej
25	1744/49	1412/4 9	opolski	Dobrzeń Wielki	0036	Dobrzeń Mały	0,0155	konserwacja, utrzymanie lub usuwanie awarii sieci ciepłowniczej
26	1521/74	-	opolski	Dobrzeń Wielki	0036	Dobrzeń Mały	0,0004	konserwacja, utrzymanie lub usuwanie awarii sieci ciepłowniczej
27	366/2	-	M. Opole	M. Opole	0118	Zakrzów	0,0036	konserwacja, utrzymanie lub usuwanie awarii sieci ciepłowniczej
28	391/17	-	M. Opole	M. Opole	0118	Zakrzów	0,004	konserwacja, utrzymanie lub usuwanie awarii sieci ciepłowniczej
29	2790/2*	2790	M. Opole	M. Opole	0141	Czarnowąsy	0,0096	konserwacja, utrzymanie lub usuwanie awarii sieci telekomunikacyjnej
30	2829	-	M. Opole	M. Opole	0141	Czarnowąsy	0,0008	konserwacja, utrzymanie lub usuwanie awarii sieci telekomunikacyjnej
31	2833	-	M. Opole	M. Opole	0141	Czarnowąsy	0,0002	konserwacja, utrzymanie lub usuwanie awarii sieci telekomunikacyjnej


32	3158/2	3158	M. Opole	M. Opole	0141	Czarnowąsy	0,0052	konserwacja, utrzymanie lub usuwanie awarii sieci telekomunikacyjnej
33	3195	-	M. Opole	M. Opole	0141	Czarnowąsy	0,0029	konserwacja, utrzymanie lub usuwanie awarii sieci telekomunikacyjnej
34	3196	-	M. Opole	M. Opole	0141	Czarnowąsy	0,0108	konserwacja, utrzymanie lub usuwanie awarii sieci telekomunikacyjnej
35	3197	-	M. Opole	M. Opole	0141	Czarnowąsy	0,0045	konserwacja, utrzymanie lub usuwanie awarii sieci telekomunikacyjnej
36	3637	-	M. Opole	M. Opole	0141	Czarnowąsy	0,0047	konserwacja, utrzymanie lub usuwanie awarii sieci telekomunikacyjnej
37	3662	-	M. Opole	M. Opole	0141	Czarnowąsy	0,0037	konserwacja, utrzymanie lub usuwanie awarii sieci telekomunikacyjnej
38	122/2	122	M. Opole	M. Opole	0142	Brzezcie	0,0638	konserwacja, utrzymanie lub usuwanie awarii sieci ciepłowniczej
39	177/2	177	M. Opole	M. Opole	0142	Brzezcie	0,0070	konserwacja, utrzymanie lub usuwanie awarii sieci ciepłowniczej
40	203/2	203	M. Opole	M. Opole	0142	Brzezcie	0,0108	konserwacja, utrzymanie lub usuwanie awarii sieci ciepłowniczej
41	231/2	231	M. Opole	M. Opole	0142	Brzezcie	0,0229	konserwacja, utrzymanie lub usuwanie awarii sieci ciepłowniczej
42	232/2	232	M. Opole	M. Opole	0142	Brzezcie	0,0190	konserwacja, utrzymanie lub usuwanie awarii sieci ciepłowniczej
43	324/2	324	M. Opole	M. Opole	0142	Brzezcie	0,0337	konserwacja, utrzymanie lub usuwanie awarii sieci ciepłowniczej
44	356/2	356	M. Opole	M. Opole	0142	Brzezcie	0,0062	konserwacja, utrzymanie lub usuwanie awarii sieci ciepłowniczej
45	475/2	475	M. Opole	M. Opole	0142	Brzezcie	0,0443	konserwacja, utrzymanie lub usuwanie awarii sieci ciepłowniczej
46	476/2	476	M. Opole	M. Opole	0142	Brzezcie	0,0255	konserwacja, utrzymanie lub

								usuwanie awarii sieci ciepłowniczej
47	481/4	481	M. Opole	M. Opole	0142	Brzezie	0,0531	konserwacja, utrzymanie lub usuwanie awarii sieci ciepłowniczej
48	484	-	M. Opole	M. Opole	0142	Brzezie	0,0017	konserwacja, utrzymanie lub usuwanie awarii sieci ciepłowniczej
49	485	-	M. Opole	M. Opole	0142	Brzezie	0,0035	konserwacja, utrzymanie lub usuwanie awarii sieci ciepłowniczej
50	486/2	486	M. Opole	M. Opole	0142	Brzezie	0,0186	konserwacja, utrzymanie lub usuwanie awarii sieci ciepłowniczej
51	487/2	487	M. Opole	M. Opole	0142	Brzezie	0,0034	konserwacja, utrzymanie lub usuwanie awarii sieci ciepłowniczej
52	489/2	489	M. Opole	M. Opole	0142	Brzezie	0,0158	konserwacja, utrzymanie lub usuwanie awarii sieci ciepłowniczej
53	503/2	503	M. Opole	M. Opole	0142	Brzezie	0,0029	konserwacja, utrzymanie lub usuwanie awarii sieci ciepłowniczej
54	504/2	504	M. Opole	M. Opole	0142	Brzezie	0,0072	konserwacja, utrzymanie lub usuwanie awarii sieci ciepłowniczej
55	505/2	505	M. Opole	M. Opole	0142	Brzezie	0,0083	konserwacja, utrzymanie lub usuwanie awarii sieci ciepłowniczej
56	508/2	508	M. Opole	M. Opole	0142	Brzezie	0,0249	konserwacja, utrzymanie lub usuwanie awarii sieci ciepłowniczej
57	613/2	613	M. Opole	M. Opole	0142	Brzezie	0,0015	konserwacja, utrzymanie lub usuwanie awarii sieci ciepłowniczej
58	30/2	30	M. Opole	M. Opole	0143	Dobrzeń Mały	0,0373	konserwacja, utrzymanie lub usuwanie awarii sieci ciepłowniczej
59	59	-	M. Opole	M. Opole	0143	Dobrzeń Mały	0,0036	konserwacja, utrzymanie lub usuwanie awarii sieci ciepłowniczej
60	61	-	M. Opole	M. Opole	0143	Dobrzeń Mały	0,0122	konserwacja, utrzymanie lub usuwanie awarii sieci ciepłowniczej

61	110/2	110	M. Opole	M. Opole	0143	Dobrzeń Mały	0,0475	konserwacja, utrzymanie lub usuwanie awarii sieci ciepłowniczej
62	160/2	160	M. Opole	M. Opole	0143	Dobrzeń Mały	0,0195	konserwacja, utrzymanie lub usuwanie awarii sieci ciepłowniczej
63	161/2	161	M. Opole	M. Opole	0143	Dobrzeń Mały	0,0079	konserwacja, utrzymanie lub usuwanie awarii sieci ciepłowniczej
64	171/2	171	M. Opole	M. Opole	0143	Dobrzeń Mały	0,0179	konserwacja, utrzymanie lub usuwanie awarii sieci ciepłowniczej
65	172/2	172	M. Opole	M. Opole	0143	Dobrzeń Mały	0,0240	konserwacja, utrzymanie lub usuwanie awarii sieci ciepłowniczej
66	173/2	173	M. Opole	M. Opole	0143	Dobrzeń Mały	0,0187	konserwacja, utrzymanie lub usuwanie awarii sieci ciepłowniczej
67	174/2	174	M. Opole	M. Opole	0143	Dobrzeń Mały	0,0081	konserwacja, utrzymanie lub usuwanie awarii sieci ciepłowniczej
68	175/2	175	M. Opole	M. Opole	0143	Dobrzeń Mały	0,0238	konserwacja, utrzymanie lub usuwanie awarii sieci ciepłowniczej
69	176/2	176	M. Opole	M. Opole	0143	Dobrzeń Mały	0,0288	konserwacja, utrzymanie lub usuwanie awarii sieci ciepłowniczej
70	177	-	M. Opole	M. Opole	0143	Dobrzeń Mały	0,0013	konserwacja, utrzymanie lub usuwanie awarii sieci ciepłowniczej
71	191	-	M. Opole	M. Opole	0143	Dobrzeń Mały	0,0012	konserwacja, utrzymanie lub usuwanie awarii sieci ciepłowniczej
72	426/3*	426	M. Opole	M. Opole	0144	Borki	0,0019	konserwacja, utrzymanie lub usuwanie awarii podziemnej sieci elektroenergetycznej

Podmiot: PKP Polskie Linie Kolejowe S.A.

Lp.	Nr działki do ograniczenia (pierwotny lub po podziale)	Nr działki przed podziałem	Powiat	Gmina	Numer obrębu	Nazwa obrębu	Powierzchnia ograniczenia (ha)	Zakres realizowanych prac
-----	--	----------------------------	--------	-------	--------------	--------------	--------------------------------	---------------------------



Rzeczpospolita
Polska

Dofinansowane przez
Unię Europejską



1	1191/128	-	opolski	Dobrzeń Wielki	0021	Chróścice	0,0180	konserwacja, utrzymanie lub usuwanie awarii sieci SRK, konserwacja, utrzymanie lub usuwanie awarii sieci telekomunikacyjnej
2	1192/128	-	opolski	Dobrzeń Wielki	0021	Chróścice	0,0377	konserwacja, utrzymanie lub usuwanie awarii sieci SRK, konserwacja, utrzymanie lub usuwanie awarii sieci telekomunikacyjnej, konserwacja, utrzymanie lub usuwanie awarii podziemnej sieci elektroenergetycznej
	1193/238	-	opolski	Dobrzeń Wielki	0021	Chróścice	0,0035	utrzymanie lub usuwanie awarii sieci telekomunikacyjnej
3	1194/238	-	opolski	Dobrzeń Wielki	0021	Chróścice	0,0426	konserwacja, utrzymanie lub usuwanie awarii sieci telekomunikacyjnej, konserwacja, utrzymanie lub usuwanie awarii sieci SRK, konserwacja, utrzymanie lub usuwanie awarii sieci podziemnej sieci elektroenergetycznej
4	1195/125	-	opolski	Dobrzeń Wielki	0021	Chróścice	0,0100	konserwacja, utrzymanie lub usuwanie awarii podziemnej sieci elektroenergetycznej
5	1196/127	-	opolski	Dobrzeń Wielki	0021	Chróścice	0,0008	konserwacja, utrzymanie lub usuwanie awarii sieci telekomunikacyjnej, konserwacja, utrzymanie lub usuwanie awarii sieci SRK
6	1241/229	-	opolski	Dobrzeń Wielki	0021	Chróścice	0,0058	konserwacja, utrzymanie lub usuwanie awarii sieci telekomunikacyjnej, konserwacja, utrzymanie lub usuwanie awarii sieci SRK

7	496/133	-	opolski	Dobrzeń Wielki	0021	Chróścice	0,0004	konserwacja, utrzymanie lub usuwanie awarii sieci telekomunikacyjnej
8	506/135	-	opolski	Dobrzeń Wielki	0021	Chróścice	0,0254	konserwacja, utrzymanie lub usuwanie awarii sieci telekomunikacyjnej
9	514/124	-	opolski	Dobrzeń Wielki	0021	Chróścice	0,0054	konserwacja, utrzymanie lub usuwanie awarii sieci telekomunikacyjnej
10	1597/296	755/296	opolski	Dobrzeń Wielki	0021	Chróścice	0,0220	konserwacja, utrzymanie lub usuwanie awarii sieci telekomunikacyjnej
11	1629/296	756/296	opolski	Dobrzeń Wielki	0021	Chróścice	0,0029	konserwacja, utrzymanie lub usuwanie awarii sieci telekomunikacyjnej
12	1595/269	809/269	opolski	Dobrzeń Wielki	0021	Chróścice	0,0018	konserwacja, utrzymanie lub usuwanie awarii sieci telekomunikacyjnej
13	1687/40	-	opolski	Dobrzeń Wielki	0021	Chróścice	0,0068	konserwacja, utrzymanie lub usuwanie awarii sieci telekomunikacyjnej
14	1689/40	-	opolski	Dobrzeń Wielki	0021	Chróścice	0,0227	konserwacja, utrzymanie lub usuwanie awarii sieci telekomunikacyjnej
15	1691/42	-	opolski	Dobrzeń Wielki	0021	Chróścice	0,0154	konserwacja, utrzymanie lub usuwanie awarii sieci telekomunikacyjnej
16	490/129	-	opolski	Dobrzeń Wielki	0021	Chróścice	0,0110	konserwacja, utrzymanie lub usuwanie awarii sieci telekomunikacyjnej, konserwacja, utrzymanie lub usuwanie awarii sieci SRK
17	1453/301	-	opolski	Dobrzeń Wielki	0021	Chróścice	0,0001	konserwacja, utrzymanie lub usuwanie awarii sieci telekomunikacyjnej
18	1552/252	1304/252	opolski	Dobrzeń Wielki	0021	Chróścice	0,0051	konserwacja, utrzymanie lub usuwanie awarii sieci telekomunikacyjnej
19	1780/111	778/111	opolski	Dobrzeń Wielki	0035	Dobrzeń Wielki	0,0010	konserwacja, utrzymanie lub usuwanie awarii podziemnej sieci elektroenergetycznej
20	78/9	78/2	opolski	Popielów	0107	Popielów	0,0689	konserwacja,

								utrzymanie lub usuwanie awarii sieci telekomunikacyjnej
21	128/3	-	opolski	Popielów	0107	Popielów	0,0087	konserwacja, utrzymanie lub usuwanie awarii sieci telekomunikacyjnej
22	18/2	-	opolski	Popielów	0122	Stare Siołkowice	0,0146	konserwacja, utrzymanie lub usuwanie awarii sieci telekomunikacyjnej
23	120	-	opolski	Popielów	0122	Stare Siołkowice	0,0055	konserwacja, utrzymanie lub usuwanie awarii sieci trakcyjnej, konserwacja, utrzymanie lub usuwanie awarii sieci SRK, konserwacja, utrzymanie lub usuwanie awarii sieci telekomunikacyjnej, konserwacja, utrzymanie lub usuwanie awarii podziemnej sieci elektroenergetycznej
24	711/2	711	opolski	Popielów	0122	Stare Siołkowice	0,0104	konserwacja, utrzymanie lub usuwanie awarii sieci telekomunikacyjnej
25	502/2	-	opolski	Popielów	0123	Nowe Siołkowice	0,0032	konserwacja, utrzymanie lub usuwanie awarii sieci telekomunikacyjnej
26	618	-	opolski	Popielów	0123	Nowe Siołkowice	0,0140	konserwacja, utrzymanie lub usuwanie awarii sieci telekomunikacyjnej
27	619/2	619	opolski	Popielów	0123	Nowe Siołkowice	0,0055	konserwacja, utrzymanie lub usuwanie awarii sieci telekomunikacyjnej
28	641/1	-	opolski	Popielów	0123	Nowe Siołkowice	0,0028	konserwacja, utrzymanie lub usuwanie awarii sieci telekomunikacyjnej
29	772	-	opolski	Popielów	0123	Nowe Siołkowice	0,0006	konserwacja, utrzymanie lub usuwanie awarii sieci telekomunikacyjnej, konserwacja, utrzymanie lub usuwanie awarii podziemnej sieci elektroenergetycznej
30	339/4	339/2	M. Opole	M. Opole	0118	Zakrzów	0,0055	konserwacja,

								utrzymanie lub usuwanie awarii kanalizacji deszczowej
31	2550	-	M. Opole	M. Opole	0141	Czarnowąsy	0,0097	konserwacja, utrzymanie lub usuwanie awarii sieci telekomunikacyjnej
32	2600	-	M. Opole	M. Opole	0141	Czarnowąsy	0,0226	konserwacja, utrzymanie lub usuwanie awarii sieci telekomunikacyjnej
33	2673	-	M. Opole	M. Opole	0141	Czarnowąsy	0,0126	konserwacja, utrzymanie lub usuwanie awarii sieci telekomunikacyjnej
34	2709	-	M. Opole	M. Opole	0141	Czarnowąsy	0,0132	konserwacja, utrzymanie lub usuwanie awarii sieci telekomunikacyjnej
35	2710	-	M. Opole	M. Opole	0141	Czarnowąsy	0,0024	konserwacja, utrzymanie lub usuwanie awarii sieci telekomunikacyjnej
36	2756	-	M. Opole	M. Opole	0141	Czarnowąsy	0,0057	konserwacja, utrzymanie lub usuwanie awarii sieci SRK
37	2757	-	M. Opole	M. Opole	0141	Czarnowąsy	0,0346	konserwacja, utrzymanie lub usuwanie awarii sieci telekomunikacyjnej
38	2758	-	M. Opole	M. Opole	0141	Czarnowąsy	0,0021	konserwacja, utrzymanie lub usuwanie awarii sieci telekomunikacyjnej
39	2777	-	M. Opole	M. Opole	0141	Czarnowąsy	0,0263	konserwacja, utrzymanie lub usuwanie awarii sieci telekomunikacyjnej
40	2778	-	M. Opole	M. Opole	0141	Czarnowąsy	0,0088	konserwacja, utrzymanie lub usuwanie awarii sieci telekomunikacyjnej
41	2779	-	M. Opole	M. Opole	0141	Czarnowąsy	0,0256	konserwacja, utrzymanie lub usuwanie awarii sieci telekomunikacyjnej
42	2786	-	M. Opole	M. Opole	0141	Czarnowąsy	0,0300	konserwacja, utrzymanie lub usuwanie awarii sieci telekomunikacyjnej
43	2788	-	M. Opole	M. Opole	0141	Czarnowąsy	0,0321	konserwacja, utrzymanie lub usuwanie awarii sieci telekomunikacyjnej, konserwacja, utrzymanie lub

								usuwanie awarii sieci SRK
44	2790/2	2790	M. Opole	M. Opole	0141	Czarnowąsy	0,0283	konserwacja, utrzymanie lub usuwanie awarii sieci telekomunikacyjnej, konserwacja, utrzymanie lub usuwanie awarii sieci SRK
45	2791/2	2791	M. Opole	M. Opole	0141	Czarnowąsy	0,0072	konserwacja, utrzymanie lub usuwanie awarii sieci telekomunikacyjnej
46	2792	-	M. Opole	M. Opole	0141	Czarnowąsy	0,0748	konserwacja, utrzymanie lub usuwanie awarii sieci telekomunikacyjnej
47	2829	-	M. Opole	M. Opole	0141	Czarnowąsy	0,0008	konserwacja, utrzymanie lub usuwanie awarii sieci telekomunikacyjnej
48	3137	-	M. Opole	M. Opole	0141	Czarnowąsy	0,0127	konserwacja, utrzymanie lub usuwanie awarii sieci telekomunikacyjnej
49	3157/2	3157	M. Opole	M. Opole	0141	Czarnowąsy	0,0006	konserwacja, utrzymanie lub usuwanie awarii sieci telekomunikacyjnej
50	3158/2	3158	M. Opole	M. Opole	0141	Czarnowąsy	0,0136	konserwacja, utrzymanie lub usuwanie awarii sieci telekomunikacyjnej
51	3195	-	M. Opole	M. Opole	0141	Czarnowąsy	0,0235	konserwacja, utrzymanie lub usuwanie awarii sieci telekomunikacyjnej
52	3196	-	M. Opole	M. Opole	0141	Czarnowąsy	0,0356	konserwacja, utrzymanie lub usuwanie awarii sieci telekomunikacyjnej
53	3197	-	M. Opole	M. Opole	0141	Czarnowąsy	0,0235	konserwacja, utrzymanie lub usuwanie awarii sieci telekomunikacyjnej
54	3223	-	M. Opole	M. Opole	0141	Czarnowąsy	0,0149	konserwacja, utrzymanie lub usuwanie awarii sieci telekomunikacyjnej
55	3265	-	M. Opole	M. Opole	0141	Czarnowąsy	0,0022	konserwacja, utrzymanie lub usuwanie awarii sieci telekomunikacyjnej
56	3268/2	3268	M. Opole	M. Opole	0141	Czarnowąsy	0,0030	konserwacja, utrzymanie lub usuwanie awarii sieci telekomunikacyjnej

57	3270	-	M. Opole	M. Opole	0141	Czarnowasy	0,0390	konserwacja, utrzymanie lub usuwanie awarii sieci telekomunikacyjnej
58	3361	-	M. Opole	M. Opole	0141	Czarnowasy	0,0151	konserwacja, utrzymanie lub usuwanie awarii sieci telekomunikacyjnej, konserwacja, utrzymanie lub usuwanie awarii kanalizacji deszczowej
59	3364	-	M. Opole	M. Opole	0141	Czarnowasy	0,0101	konserwacja, utrzymanie lub usuwanie awarii sieci telekomunikacyjnej
60	3367	-	M. Opole	M. Opole	0141	Czarnowasy	0,0036	konserwacja, utrzymanie lub usuwanie awarii sieci telekomunikacyjnej
61	3369	-	M. Opole	M. Opole	0141	Czarnowasy	0,0048	konserwacja, utrzymanie lub usuwanie awarii sieci telekomunikacyjnej
62	3487	3487	M. Opole	M. Opole	0141	Czarnowasy	0,0046	konserwacja, utrzymanie lub usuwanie awarii sieci telekomunikacyjnej
63	3503/2	3503	M. Opole	M. Opole	0141	Czarnowasy	0,0215	konserwacja, utrzymanie lub usuwanie awarii sieci telekomunikacyjnej
64	3504/2	3504	M. Opole	M. Opole	0141	Czarnowasy	0,0841	konserwacja, utrzymanie lub usuwanie awarii sieci telekomunikacyjnej, konserwacja, utrzymanie lub usuwanie awarii sieci SRK
65	3609/2	3609	M. Opole	M. Opole	0141	Czarnowasy	0,0224	konserwacja, utrzymanie lub usuwanie awarii sieci telekomunikacyjnej
66	3637	-	M. Opole	M. Opole	0141	Czarnowasy	0,0146	konserwacja, utrzymanie lub usuwanie awarii sieci telekomunikacyjnej
67	3662	-	M. Opole	M. Opole	0141	Czarnowasy	0,0384	konserwacja, utrzymanie lub usuwanie awarii sieci telekomunikacyjnej
68	3663	-	M. Opole	M. Opole	0141	Czarnowasy	0,0130	konserwacja, utrzymanie lub usuwanie awarii sieci telekomunikacyjnej
69	3773/2	3773	M. Opole	M. Opole	0141	Czarnowasy	0,0049	konserwacja,

								utrzymanie lub usuwanie awarii podziemnej sieci elektroenergetycznej
70	3776/2	3776	M. Opole	M. Opole	0141	Czarnowasy	0,0009	konserwacja, utrzymanie lub usuwanie awarii podziemnej sieci elektroenergetycznej
71	3778/2	3778	M. Opole	M. Opole	0141	Czarnowasy	0,0011	konserwacja, utrzymanie lub usuwanie awarii sieci telekomunikacyjnej
72	3779/2	3779	M. Opole	M. Opole	0141	Czarnowasy	0,0076	konserwacja, utrzymanie lub usuwanie awarii sieci telekomunikacyjnej
73	3780/2	3780	M. Opole	M. Opole	0141	Czarnowasy	0,0137	konserwacja, utrzymanie lub usuwanie awarii sieci telekomunikacyjnej
74	4404	-	M. Opole	M. Opole	0141	Czarnowasy	0,0068	konserwacja, utrzymanie lub usuwanie awarii sieci SRK
75	4406	-	M. Opole	M. Opole	0141	Czarnowasy	0,0218	konserwacja, utrzymanie lub usuwanie awarii sieci SRK
76	4408	-	M. Opole	M. Opole	0141	Czarnowasy	0,0008	konserwacja, utrzymanie lub usuwanie awarii sieci SRK
77	4410	-	M. Opole	M. Opole	0141	Czarnowasy	0,0010	konserwacja, utrzymanie lub usuwanie awarii sieci SRK
78	4412	-	M. Opole	M. Opole	0141	Czarnowasy	0,0572	konserwacja, utrzymanie lub usuwanie awarii sieci SRK, konserwacja, utrzymanie lub usuwanie awarii sieci trakcyjnej
79	93/2	93	M. Opole	M. Opole	0143	Dobrzeń Mały	0,0048	konserwacja, utrzymanie lub usuwanie awarii sieci telekomunikacyjnej
80	95/2	95	M. Opole	M. Opole	0143	Dobrzeń Mały	0,0041	konserwacja, utrzymanie lub usuwanie awarii sieci telekomunikacyjnej
81	110/2	110	M. Opole	M. Opole	0143	Dobrzeń Mały	0,0439	konserwacja, utrzymanie lub usuwanie awarii sieci telekomunikacyjnej
82	8/2	8	M. Opole	M. Opole	0144	Borki	0,0024	konserwacja,

								utrzymanie lub usuwanie awarii sieci komunikacyjnej
83	12	-	M. Opole	M. Opole	0144	Borki	0,0015	konserwacja, utrzymanie lub usuwanie awarii sieci telekomunikacyjnej
84	73/3	73	M. Opole	M. Opole	0144	Borki	0,0120	konserwacja, utrzymanie lub usuwanie awarii sieci trakcyjnej, konserwacja, utrzymanie lub usuwanie awarii kanalizacji deszczowej, konserwacja, utrzymanie lub usuwanie awarii sieci telekomunikacyjnej
85	87	-	M. Opole	M. Opole	0144	Borki	0,0058	konserwacja, utrzymanie lub usuwanie awarii sieci telekomunikacyjnej, konserwacja, utrzymanie lub usuwanie awarii sieci SRK
86	160/2	160	M. Opole	M. Opole	0144	Borki	0,0009	konserwacja, utrzymanie lub usuwanie awarii sieci telekomunikacyjnej
87	163	-	M. Opole	M. Opole	0144	Borki	0,0004	konserwacja, utrzymanie lub usuwanie awarii sieci telekomunikacyjnej
88	238/2	238	M. Opole	M. Opole	0144	Borki	0,0047	konserwacja, utrzymanie lub usuwanie awarii sieci telekomunikacyjnej
89	272/2	272	M. Opole	M. Opole	0144	Borki	0,0017	konserwacja, utrzymanie lub usuwanie awarii sieci telekomunikacyjnej, konserwacja, utrzymanie lub usuwanie awarii sieci SRK
90	318	-	M. Opole	M. Opole	0144	Borki	0,0008	konserwacja, utrzymanie lub usuwanie awarii sieci telekomunikacyjnej
91	423/2	423	M. Opole	M. Opole	0144	Borki	0,0059	konserwacja, utrzymanie lub usuwanie awarii sieci telekomunikacyjnej, konserwacja,

								utrzymanie lub usuwanie awarii sieci SRK, konserwacja, utrzymanie lub usuwanie awarii podziemnej sieci elektroenergetycznej
92	426/3	426	M. Opole	M. Opole	0144	Borki	0,0044	konserwacja, utrzymanie lub usuwanie awarii sieci telekomunikacyjnej
93	429/3	429	M. Opole	M. Opole	0144	Borki	0,0119	konserwacja, utrzymanie lub usuwanie awarii podziemnej sieci elektroenergetycznej
Podmiot: PKP Telkol Sp. z o.o.								
Lp.	Nr działki do ograniczenia (pierwotny lub po podziale)	Nr działki przed podziałem	Powiat	Gmina	Numer obrębu	Nazwa obrębu	Powierzchnia ograniczenia (ha)	Zakres realizowanych prac
1	1194/238	-	opolski	Dobrzeń Wielki	0021	Chrościce	0,0022	konserwacja, utrzymanie lub usuwanie awarii studni telekomunikacyjnej
2	479/182	-	opolski	Dobrzeń Wielki	0035	Dobrzeń Wielki	0,0013	konserwacja, utrzymanie lub usuwanie awarii studni telekomunikacyjnej
3	1/14	1/6	opolski	Popielów	0122	Stare Siołkowice	0,0036	konserwacja, utrzymanie lub usuwanie awarii sieci telekomunikacyjnej
4	618	-	opolski	Popielów	0123	Nowe Siołkowice	0,0134	konserwacja, utrzymanie lub usuwanie awarii sieci telekomunikacyjnej
5	619/2	619	opolski	Popielów	0123	Nowe Siołkowice	0,0064	konserwacja, utrzymanie lub usuwanie awarii sieci telekomunikacyjnej
6	772	-	opolski	Popielów	0123	Nowe Siołkowice	0,0010	konserwacja, utrzymanie lub usuwanie awarii sieci telekomunikacyjnej
7	2829	-	M. Opole	M. Opole	0141	Czarnowasy	0,0008	konserwacja, utrzymanie lub usuwanie awarii sieci telekomunikacyjnej
8	2833	-	M. Opole	M. Opole	0141	Czarnowasy	0,0003	konserwacja, utrzymanie lub usuwanie awarii sieci telekomunikacyjnej

9	3157/2	3157	M. Opole	M. Opole	0141	Czarnowąsy	0,0017	konserwacja, utrzymanie lub usuwanie awarii sieci telekomunikacyjnej
10	3662	-	M. Opole	M. Opole	0141	Czarnowąsy	0,0014	konserwacja, utrzymanie lub usuwanie awarii sieci telekomunikacyjnej
11	3876	-	M. Opole	M. Opole	0141	Czarnowąsy	0,0005	konserwacja, utrzymanie lub usuwanie awarii sieci telekomunikacyjnej
12	110/2	110	M. Opole	M. Opole	0143	Dobrzeń Mały	0,0039	konserwacja, utrzymanie lub usuwanie awarii sieci telekomunikacyjnej
13	73/3	73	M. Opole	M. Opole	0144	Borki	0,0026	konserwacja, utrzymanie lub usuwanie awarii sieci telekomunikacyjnej
14	272/2	272	M. Opole	M. Opole	0144	Borki	0,0006	konserwacja, utrzymanie lub usuwanie awarii sieci telekomunikacyjnej

Podmiot: Polska Spółka Gazownicza Sp. z o.o., Oddział Zakład Gazowniczy w Opolu

Lp.	Nr działki do ograniczenia (pierwotny lub po podziale)	Nr działki przed podziałem	Powiat	Gmina	Numer obrębu	Nazwa obrębu	Powierzchnia ograniczenia (ha)	Zakres realizowanych prac
1	1480/252	1096/252	opolski	Dobrzeń Wielki	0021	Chróstlice	0,0072	konserwacja, utrzymanie lub usuwanie awarii sieci gazowej
2	1552/252	1304/252	opolski	Dobrzeń Wielki	0021	Chróstlice	0,0071	konserwacja, utrzymanie lub usuwanie awarii sieci gazowej
3	1632/252	1305/252	opolski	Dobrzeń Wielki	0021	Chróstlice	0,0048	konserwacja, utrzymanie lub usuwanie awarii sieci gazowej
4	1358/186	-	opolski	Dobrzeń Wielki	0035	Dobrzeń Wielki	0,0020	konserwacja, utrzymanie lub usuwanie awarii sieci gazowej
5	1386/186	-	opolski	Dobrzeń Wielki	0035	Dobrzeń Wielki	0,0028	konserwacja, utrzymanie lub usuwanie awarii sieci gazowej

Podmiot: PROWOD Sp. z o.o.

Lp.	Nr działki do ograniczenia	Nr działki przed podziałem	Powiat	Gmina	Numer obrębu	Nazwa obrębu	Powierzchnia ograniczenia (ha)	Zakres realizowanych prac
-----	----------------------------	----------------------------	--------	-------	--------------	--------------	--------------------------------	---------------------------



Fundusze Europejskie
na Infrastrukturę,
Klimat, Środowisko



Rzeczpospolita
Polska

Dofinansowane przez
Unię Europejską



	(pierwotny lub po podziale)	em						
1	1593/302	765/302	opolski	Dobrzeń Wielki	0021	Chróstlice	0,0082	konserwacja, utrzymanie lub usuwanie awarii sieci wodociągowej
2	1480/252	1096/252	opolski	Dobrzeń Wielki	0021	Chróstlice	0,0061	konserwacja, utrzymanie lub usuwanie awarii sieci wodociągowej
3	1552/252	1304/252	opolski	Dobrzeń Wielki	0021	Chróstlice	0,0075	konserwacja, utrzymanie lub usuwanie awarii sieci wodociągowej
4	1553/301	1454/301	opolski	Dobrzeń Wielki	0021	Chróstlice	0,0087	konserwacja, utrzymanie lub usuwanie awarii sieci wodociągowej
5	815/70	554/70	opolski	Dobrzeń Wielki	0035	Dobrzeń Wielki	0,0081	konserwacja, utrzymanie lub usuwanie awarii sieci wodociągowej
6	843/70	598/70	opolski	Dobrzeń Wielki	0035	Dobrzeń Wielki	0,0167	konserwacja, utrzymanie lub usuwanie awarii sieci wodociągowej
7	956/53	-	opolski	Popielów	0107	Popielów	0,0006	konserwacja, utrzymanie lub usuwanie awarii sieci wodociągowej
8	72/2	72	opolski	Popielów	0122	Stare Siołkowice	0,0019	konserwacja, utrzymanie lub usuwanie awarii kanalizacji sanitarnej
9	52/6	-	opolski	Popielów	0123	Nowe Siołkowice	0,0014	konserwacja, utrzymanie lub usuwanie awarii kanalizacji sanitarnej
10	116/2	116	opolski	Popielów	0123	Nowe Siołkowice	0,0004	konserwacja, utrzymanie lub usuwanie awarii sieci wodociągowej
11	117/3	117	opolski	Popielów	0123	Nowe Siołkowice	0,0438	konserwacja, utrzymanie lub usuwanie awarii sieci wodociągowej
12	146/7	146/1	opolski	Popielów	0123	Nowe Siołkowice	0,0216	konserwacja, utrzymanie lub usuwanie awarii kanalizacji sanitarnej, konserwacja, utrzymanie lub usuwanie awarii sieci wodociągowej
13	146/8	146/3	opolski	Popielów	0123	Nowe Siołkowice	0,0190	konserwacja, utrzymanie lub usuwanie awarii

								kanalizacji sanitarnej
14	3605	-	M. Opole	M. Opole	0141	Czarnowąsy	0,0385	konserwacja, utrzymanie lub usuwanie awarii sieci wodociągowej, konserwacja, utrzymanie lub usuwanie awarii kanalizacji sanitarnej
Podmiot: TAURON Dystrybucja S.A.								
Lp.	Nr działki do ograniczenia (pierwotny lub po podziale)	Nr działki przed podziałem	Powiat	Gmina	Numer obrębu	Nazwa obrębu	Powierzchnia ograniczenia (ha)	Zakres realizowanych prac
1	1492/75	-	opolski	Dobrzeń Wielki	0021	Chróścice	0,0095	konserwacja, utrzymanie lub usuwanie awarii napowietrznej sieci elektroenergetycznej
2	1515/33	-	opolski	Dobrzeń Wielki	0021	Chróścice	0,0041	konserwacja, utrzymanie lub usuwanie awarii podziemnej sieci elektroenergetycznej
3	1687/40	-	opolski	Dobrzeń Wielki	0021	Chróścice	0,0183	konserwacja, utrzymanie lub usuwanie awarii podziemnej sieci elektroenergetycznej
4	1689/40	-	opolski	Dobrzeń Wielki	0021	Chróścice	0,0004	konserwacja, utrzymanie lub usuwanie awarii podziemnej sieci elektroenergetycznej
5	1480/252	1096/252	opolski	Dobrzeń Wielki	0021	Chróścice	0,0084	konserwacja, utrzymanie lub usuwanie awarii napowietrznej sieci elektroenergetycznej
6	1552/252	1304/252	opolski	Dobrzeń Wielki	0021	Chróścice	0,0056	konserwacja, utrzymanie lub usuwanie awarii podziemnej sieci elektroenergetycznej
7	1632/252	1305/252	opolski	Dobrzeń Wielki	0021	Chróścice	0,0053	konserwacja, utrzymanie lub usuwanie awarii podziemnej sieci elektroenergetycznej, konserwacja, utrzymanie lub usuwanie awarii napowietrznej sieci elektroenergetycznej



Fundusze Europejskie
na Infrastrukturę,
Klimat, Środowisko



Rzeczpospolita
Polska

Dofinansowane przez
Unię Europejską



8	1306/252	-	opolski	Dobrzeń Wielki	0021	Chróścice	0,0001	konserwacja, utrzymanie lub usuwanie awarii napowietrznej sieci elektroenergetycznej
9	1526/252	-	opolski	Dobrzeń Wielki	0021	Chróścice	'0,0002	konserwacja, utrzymanie lub usuwanie awarii napowietrznej sieci elektroenergetycznej
10	1527/252	-	opolski	Dobrzeń Wielki	0021	Chróścice	0,0017	konserwacja, utrzymanie lub usuwanie awarii napowietrznej sieci elektroenergetycznej
11	114	-	opolski	Dobrzeń Wielki	0035	Dobrzeń Wielki	0,0114	konserwacja, utrzymanie lub usuwanie awarii napowietrznej sieci elektroenergetycznej
12	1780/111	778/11 1	opolski	Dobrzeń Wielki	0035	Dobrzeń Wielki	0,0026	konserwacja, utrzymanie lub usuwanie awarii podziemnej sieci elektroenergetycznej
13	461/1	-	opolski	Dobrzeń Wielki	0035	Dobrzeń Wielki	0,0044	konserwacja, utrzymanie lub usuwanie awarii napowietrznej sieci elektroenergetycznej
14	1386/186	-	opolski	Dobrzeń Wielki	0035	Dobrzeń Wielki	0,0002	konserwacja, utrzymanie lub usuwanie awarii podziemnej sieci elektroenergetycznej
15	1390/186	-	opolski	Dobrzeń Wielki	0035	Dobrzeń Wielki	0,0023	konserwacja, utrzymanie lub usuwanie awarii podziemnej sieci elektroenergetycznej
16	1391/186	-	opolski	Dobrzeń Wielki	0035	Dobrzeń Wielki	0,0089	konserwacja, utrzymanie lub usuwanie awarii podziemnej sieci elektroenergetycznej
17	8	-	opolski	Popielów	0107	Popielów	0,0066	konserwacja, utrzymanie lub usuwanie awarii podziemnej sieci elektroenergetycznej
18	1494/13	348/13	opolski	Popielów	0107	Popielów	0,0134	konserwacja, utrzymanie lub usuwanie awarii podziemnej sieci elektroenergetycznej
19	418/14	-	opolski	Popielów	0107	Popielów	0,0096	konserwacja, utrzymanie lub usuwanie awarii

								podziemnej sieci elektroenergetycznej
20	18/2	-	opolski	Popielów	0122	Stare Siołkowice	0,0149	konserwacja, utrzymanie lub usuwanie awarii podziemnej sieci elektroenergetycznej
21	71/2	71	opolski	Popielów	0122	Stare Siołkowice	0,0096	konserwacja, utrzymanie lub usuwanie awarii podziemnej sieci elektroenergetycznej
22	72/2	72	opolski	Popielów	0122	Stare Siołkowice	0,0206	konserwacja, utrzymanie lub usuwanie awarii podziemnej sieci elektroenergetycznej
23	74	-	opolski	Popielów	0122	Stare Siołkowice	0,0012	konserwacja, utrzymanie lub usuwanie awarii napowietrznej sieci elektroenergetycznej
24	147/8	147/2	opolski	Popielów	0123	Nowe Siołkowice	0,0036	konserwacja, utrzymanie lub usuwanie awarii podziemnej sieci elektroenergetycznej
25	536	-	M. Opole	M. Opole	0049	Wróblin	0,0029	konserwacja, utrzymanie lub usuwanie awarii podziemnej sieci elektroenergetycznej
26	716/11	716/9	M. Opole	M. Opole	0049	Wróblin	0,0439	konserwacja, utrzymanie lub usuwanie awarii podziemnej sieci elektroenergetycznej
27	3609/2	3609	M. Opole	M. Opole	0141	Czarnowasy	0,0083	konserwacja, utrzymanie lub usuwanie awarii podziemnej sieci elektroenergetycznej
28	3713	-	M. Opole	M. Opole	0141	Czarnowasy	0,0070	konserwacja, utrzymanie lub usuwanie awarii podziemnej sieci elektroenergetycznej
29	3767/2	3767	M. Opole	M. Opole	0141	Czarnowasy	0,0112	konserwacja, utrzymanie lub usuwanie awarii podziemnej sieci elektroenergetycznej
30	3780/2	3780	M. Opole	M. Opole	0141	Czarnowasy	0,0064	konserwacja, utrzymanie lub usuwanie awarii podziemnej sieci elektroenergetycznej
31	16/2	16	M. Opole	M. Opole	0142	Brzezie	0,0067	konserwacja,

								utrzymanie lub usuwanie awarii podziemnej sieci elektroenergetycznej
32	337/2	337	M. Opole	M. Opole	0142	Brzeziny	0,0184	konserwacja, utrzymanie lub usuwanie awarii podziemnej sieci elektroenergetycznej, konserwacja, utrzymanie lub usuwanie awarii napowietrznej sieci elektroenergetycznej
33	475/2	475	M. Opole	M. Opole	0142	Brzeziny	0,0008	konserwacja, utrzymanie lub usuwanie awarii podziemnej sieci elektroenergetycznej
34	503/2	503	M. Opole	M. Opole	0142	Brzeziny	0,0090	konserwacja, utrzymanie lub usuwanie awarii podziemnej sieci elektroenergetycznej
35	87	-	M. Opole	M. Opole	0144	Borki	0.0053	konserwacja, utrzymanie lub usuwanie awarii podziemnej sieci elektroenergetycznej
36	272/2	272	M. Opole	M. Opole	0144	Borki	0,0019	konserwacja, utrzymanie lub usuwanie awarii podziemnej sieci elektroenergetycznej

Podmiot: Urząd Miasta Opole

Lp.	Nr działki do ograniczenia (pierwotny lub po podziale)	Nr działki przed podziałem	Powiat	Gmina	Numer obrębu	Nazwa obrębu	Powierzchnia ograniczenia (ha)	Zakres realizowanych prac
1	339/4*	339/2	M. Opole	M. Opole	0118	Zakrzów	0,0005	konserwacja, utrzymanie lub usuwanie awarii kanalizacji deszczowej

Podmiot: Wodociągi i Kanalizacja w Opolu Sp. z o.o.

Lp.	Nr działki do ograniczenia (pierwotny lub po podziale)	Nr działki przed podziałem	Powiat	Gmina	Numer obrębu	Nazwa obrębu	Powierzchnia ograniczenia (ha)	Zakres realizowanych prac
1	339/4	339/2	M. Opole	M. Opole	0118	Zakrzów	0,0063	konserwacja, utrzymanie lub

								usuwanie awarii sieci wodociągowej
2	3504/2	3504	M. Opole	M. Opole	0141	Czarnowąsy	0,0043	konserwacja, utrzymanie lub usuwanie awarii kanalizacji sanitarnej
3	4112	4112	M. Opole	M. Opole	0141	Czarnowąsy	0,0035	konserwacja, utrzymanie lub usuwanie awarii kanalizacji sanitarnej

* symbolem oznaczono działki, w których podmiot wskazany w tabeli jest jednocześnie użytkownikiem wieczystym działki podlegającej ograniczeniu w korzystaniu.

Jednocześnie wskazuję, że:

- na PKP Polskie Linie Kolejowe S.A. ciąży obowiązek przywrócenia nieruchomości do stanu poprzedniego niezwłocznie po wykonaniu robót, dla których ustalono ograniczenie sposobu korzystania z nieruchomości. Jeżeli przywrócenie nieruchomości do stanu poprzedniego nie jest możliwe albo powoduje nadmierne trudności lub koszty, właścicielowi lub użytkownikowi wieczystemu przysługuje od PKP Polskich Linii Kolejowych S.A. odszkodowanie. Jeżeli wykonanie robót, dla których ustalono ograniczenie sposobu korzystania z nieruchomości, uniemożliwia właścicielowi albo użytkownikowi wieczystemu dalsze prawidłowe korzystanie z nieruchomości w sposób dotychczasowy albo w sposób zgodny z jej dotychczasowym przeznaczeniem, właściciel lub użytkownik wieczysty może żądać, aby PKP Polskie Linie Kolejowe S.A. nabyło od niego na rzecz Skarbu Państwa, w drodze umowy, własność albo użytkowanie wieczyste nieruchomości,
- właściciel lub użytkownik wieczysty nieruchomości jest obowiązany udostępnić nieruchomość w celu wykonania robót budowlanych związanych z realizacją inwestycji kolejowej, a także czynności związanych z konserwacją oraz usuwaniem awarii. Obowiązek udostępnienia nieruchomości podlega egzekucji administracyjnej,
- ostateczna decyzja o ustaleniu lokalizacji linii kolejowej stanowi podstawę do dokonania stosownego wpisu w księdze wieczystej.

1. Określam tereny objęte inwestycją, w stosunku do których inwestor jest uprawniony do ich nieodpłatnego zajęcia na czas realizacji inwestycji, będące nieruchomościami oznaczonymi jako niżej wymienione działki ewidencyjne, stanowiącymi teren dróg publicznych:

Lp.	Nr działki do nieodpłatnego zajęcia (pierwotny lub po podziale)	Nr działki przed podziałem	Powiat	Gmina	Numer obrębu	Nazwa obrębu	Powierzchnia ograniczenia w korzystaniu z nieruchomości (ha)	Zakres prac
1	1625/303 1627/303	303	opolski	Dobrzeń Wielki	0021	Chróstyce	1. 0,0085 2. 0,0057	1. rozbudowa drogi gminnej nr 109035 O (budowa jezdni, budowa pobocza), rozbiórka i budowa sieci telekomunikacyjnej, budowa sieci LPN, budowa sieci SRK – dz. 1627/303 2. rozbudowa drogi gminnej nr 109035 O (budowa jezdni, budowa pobocza), budowa sieci telekomunikacyjnej – dz. 1625/303
2	722/253	-	opolski	Dobrzeń Wielki	0021	Chróstyce	0,0241	rozbudowa drogi powiatowej nr 1708 O (budowa jezdni, budowa pobocza, budowa chodnika, budowa ciągu pieszo-rowerowego, budowa balustrady), budowa sieci gazowej, rozbiórka i budowa sieci telekomunikacyjnej, rozbiórka i budowa podziemnej i napowietrznej

Lp	Nr działki do nieodpłatnego zajęcia (pierwotny lub po podziale)	Nr działki przed podziałem	Powiat	Gmina	Numer obrębu	Nazwa obrębu	Powierzchnia ograniczenia w korzystaniu z nieruchomości (ha)	Zakres prac
								sieci elektroenergetycznej, budowa kanalizacji deszczowej
3	778/304	-	opolski	Dobrzeń Wielki	0021	Chróstlice	0,0220	rozbudowa drogi gminnej nr 109035 O (budowa jezdni, budowa pobocza, budowa rowu, budowa zjazdu), budowa sieci LPN, rozbiórka i budowa sieci telekomunikacyjnej, budowa sieci SRK
4	779/304	-	opolski	Dobrzeń Wielki	0021	Chróstlice	0,0192	rozbudowa drogi gminnej nr 109035 O (budowa jezdni), budowa sieci telekomunikacyjnej
5	1679/118	-	opolski	Dobrzeń Wielki	0021	Chróstlice	0,0149	rozbudowa drogi wewnętrznej, (budowa jezdni, budowa pobocza, budowa skarpy, profilacja skarpy), rozbiórka i budowa sieci telekomunikacyjnej, budowa sieci SRK, budowa sieci trakcyjnej
6	1338/253	-	opolski	Dobrzeń Wielki	0021	Chróstlice	0,0237	rozbudowa drogi powiatowej nr 1708 O (budowa jezdni, budowa pobocza, budowa skarpy, budowa ciągu pieszo-rowerowego, budowa chodnika, budowa barier)



Fundusze Europejskie
na Infrastrukturę,
Klimat, Środowisko



Rzeczpospolita
Polska

Dofinansowane przez
Unię Europejską



Lp.	Nr działki do nieodpłatnego zajęcia (pierwotny lub po podziale)	Nr działki przed podziałem	Powiat	Gmina	Numer obrębu	Nazwa obrębu	Powierzchnia ograniczenia w korzystaniu z nieruchomości (ha)	Zakres prac
								budowa sieci LPN, rozbiórka i budowa podziemnej sieci elektroenergetycznej, rozbiórka i budowa sieci telekomunikacyjnej, rozbiórka i budowa sieci gazowej, rozbiórka ściany oporowe
7	387/70	-	opolski	Dobrzeń Wielki	0035	Dobrzeń Wielki	0,0071	rozbudowa drogi gminnej nr 109035 O (budowa jezdni, budowa pobocza, budowa skarpy), budowa sieci telekomunikacyjnej
8	518/182	-	opolski	Dobrzeń Wielki	0035	Dobrzeń Wielki	0,0023	rozbiórka i budowa napowietrznej sieci elektroenergetycznej
9	578/110	-	opolski	Dobrzeń Wielki	0035	Dobrzeń Wielki	0,0009	rozbiórka napowietrznej sieci elektroenergetycznej, wycinka zieleni
10	1782/177	600/177	opolski	Dobrzeń Wielki	0035	Dobrzeń Wielki	0,0024	budowa podziemnej sieci elektroenergetycznej
11	601/177	-	opolski	Dobrzeń Wielki	0035	Dobrzeń Wielki	0,0049	budowa podziemnej sieci elektroenergetycznej
12	471/61	-	opolski	Dobrzeń Wielki	0035	Dobrzeń Wielki	1. 0,0233 2. 0,0015	1. rozbudowa drogi gminnej nr 102515 O (budowa jezdni, budowa pobocza, budowa

Lp	Nr działki do nieodpłatnego zajęcia (pierwotny lub po podziale)	Nr działki przed podziałem	Powiat	Gmina	Numer obrębu	Nazwa obrębu	Powierzchnia ograniczenia w korzystaniu z nieruchomości (ha)	Zakres prac
								chodnika), rozbiórka napowietrznej sieci elektroenergetycznej, rozbiórka i budowa sieci telekomunikacyjnej, budowa podziemnej sieci elektroenergetycznej, budowa sieci LPN 2. wycinka zieleni
13	495/227	-	opolski	Dobrzeń Wielki	0035	Dobrzeń Wielki	0,0387	wycinka zieleni
14	505/210	-	opolski	Dobrzeń Wielki	0035	Dobrzeń Wielki	0,0035	wycinka zieleni
15	1514/61	-	opolski	Dobrzeń Wielki	0035	Dobrzeń Wielki	0,0201	rozbudowa drogi gminnej nr 102515 O (budowa jezdni, budowa pobocza, budowa skarpy), budowa sieci telekomunikacyjnej, rozbiórka i budowa podziemnej sieci elektroenergetycznej, budowa chodnika
16	1350/72	-	opolski	Dobrzeń Wielki	0036	Dobrzeń Mały	1. 0,0206 2. 0,0046	1. rozbiórka i budowa sieci telekomunikacyjnej, rozbudowa drogi gminnej nr 109080 O (budowa jezdni, budowa pobocza, budowa balustrady) 2. budowa sieci ciepłowniczej
17	1354/72	-	opolski	Dobrzeń Wielki	0036	Dobrzeń Mały	1. 0,0171 2. 0,0061	1. rozbiórka i budowa sieci telekomunikacyjnej, rozbudowa drogi gminnej nr 109080 O

Lp.	Nr działki do nieodpłatnego zajęcia (pierwotny lub po podziale)	Nr działki przed podziałem	Powiat	Gmina	Numer obrębu	Nazwa obrębu	Powierzchnia ograniczenia w korzystaniu z nieruchomości (ha)	Zakres prac
								(budowa jezdni, budowa pobocza, budowa balustrady, budowa skarpy) 2. budowa sieci ciepłowniczej
18	425/31	-	opolski	Popielów	0107	Popielów	0,0299	przebudowa drogi gminnej nr 101832 O (budowa jezdni, budowa pobocza, budowa rowu, budowa zjazdów), rozbiórka i budowa sieci telekomunikacyjnej, budowa podziemnej sieci elektroenergetycznej, budowa napowietrznej sieci LPN
19	426/31	-	opolski	Popielów	0107	Popielów	0,0432	przebudowa drogi gminnej nr 101832 O (budowa jezdni, budowa pobocza, budowa rowu, budowa zjazdu), rozbiórka i budowa sieci telekomunikacyjnej, rozbiórka podziemnej sieci elektroenergetycznej, wycinka zieleni
20	1054/92	-	opolski	Popielów	0107	Popielów	0,0016	budowa sieci telekomunikacyjnej, budowa podziemnej sieci elektroenergetycznej
21	1498/52	1346/52	opolski	Popielów	0107	Popielów	0,0032	budowa sieci telekomunikacyjnej



Fundusze Europejskie
na Infrastrukturę,
Klimat, Środowisko



Rzeczpospolita
Polska

Dofinansowane przez
Unię Europejską



Lp.	Nr działki do nieodpłatnego zajęcia (pierwotny lub po podziale)	Nr działki przed podziałem	Powiat	Gmina	Numer obrębu	Nazwa obrębu	Powierzchnia ograniczenia w korzystaniu z nieruchomości (ha)	Zakres prac
22	1353/52	-	opolski	Popielów	0107	Popielów	1. 0,1607 2. 0,0044	1. rozbiórka i budowa sieci telekomunikacyjnej, budowa podziemnej sieci elektroenergetycznej, budowa latarni 2. przebudowa zjazdu z drogi publicznej nr 101840 O (w tym: budowa pobocza, budowa rowu)
23	264	-	opolski	Popielów	0107	Popielów	0,0827	wycinka zieleni, budowa sieci telekomunikacyjnej, budowa sieci SRK, budowa sieci LPN, budowa sieci trakcyjnej
24	270	-	opolski	Popielów	0107	Popielów	0,0957	budowa sieci telekomunikacyjnej, wycinka zieleni
25	69	-	opolski	Popielów	0122	Stare Siołkowice	0,3954	rozbudowa drogi powiatowej nr 1154 O (budowa jezdni, budowa pobocza, budowa chodnika, budowa balustrady, budowa ciągu pieszo-rowerowego, budowa ściany oporowej, budowa umocnienia skarpy, budowa zjazdów, budowa wiaduktu) wycinka zieleni, rozbiórka i budowa podziemnej sieci elektroenergetycznej, budowa

Lp	Nr działki do nieodpłatnego zajęcia (pierwotny lub po podziale)	Nr działki przed podziałem	Powiat	Gmina	Numer obrębu	Nazwa obrębu	Powierzchnia ograniczenia w korzystaniu z nieruchomości (ha)	Zakres prac
								latarni, budowa sieci telekomunikacyjnej, budowa kanalizacji deszczowej, rozbiórka i budowa kanalizacji sanitarnej, rozbiórka i budowa sieci wodociągowej
26	616/2	616	opolski	Popielów	0122	Stare Siołkowice	0,0017	rozbiórka podziemnej sieci elektroenergetycznej
27	693/1	-	opolski	Popielów	0122	Stare Siołkowice	0,0036	budowa sieci telekomunikacyjnej, budowa sieci SRK
28	44	-	opolski	Popielów	0123	Nowe Siołkowice	0,3867	rozbudowa drogi powiatowej nr 1154 O (budowa jezdni, budowa pobocza, budowa skarpy, budowa rowu, budowa balustrady, budowa ciągu pieszo-rowerowego, budowa ściany oporowej, budowa zjazdów, budowa wiaduktu) budowa latarni, rozbiórka ogrodzenia, rozbiórka i budowa kanalizacji sanitarnej, budowa umocnienia skarpy, rozbiórka i budowa sieci telekomunikacyjnej, budowa sieci

Lp.	Nr działki do nieodpłatnego zajęcia (pierwotny lub po podziale)	Nr działki przed podziałem	Powiat	Gmina	Numer obrębu	Nazwa obrębu	Powierzchnia ograniczenia w korzystaniu z nieruchomości (ha)	Zakres prac
								trakcyjnej, budowa sieci SRK, budowa kanalizacji deszczowej, wycinka zieleni, rozbiórka i budowa podziemnej sieci elektroenergetycznej, rozbiórka i budowa sieci wodociągowej,
29	124/2	124	opolski	Popielów	0123	Nowe Siołkowice	0,0625	budowa drogi gminnej nr 101850 O (budowa jezdni, budowa pobocza, budowa skarpy, budowa rowu) wycinka zieleni, rozbiórka i budowa kanalizacji sanitarnej, rozbiórka i budowa sieci wodociągowej
30	428	-	M. Opole	M. Opole	0049	Wróblin	0,1182	rozbudowa drogi gminnej nr 103501 O (budowa wiaduktu, budowa jezdni, budowa pobocza, budowa skarpy, budowa ścieku prefabrykowanego, budowa ciągu pieszo-rowerowego, budowa chodnika, budowa umocnienia skarpy, budowa zjazdu) wycinka zieleni, rozbiórka

Lp	Nr działki do nieodpłatnego zajęcia (pierwotny lub po podziale)	Nr działki przed podziałem	Powiat	Gmina	Numer obrębu	Nazwa obrębu	Powierzchnia ograniczenia w korzystaniu z nieruchomości (ha)	Zakres prac
								i budowa sieci telekomunikacyjnej, budowa kanalizacji deszczowej
31	577	-	M. Opole	M. Opole	0049	Wróblin	0,0782	wycinka zieleni, rozbiórka i budowa sieci LPN, budowa podziemnej sieci elektroenergetycznej, budowa sieci telekomunikacyjnej
32	694/3	694	M. Opole	M. Opole	0049	Wróblin	0,0115	rozbudowa drogi gminnej nr 103501 O (budowa jezdni, budowa pobocza, budowa rowu)
33	721	-	M. Opole	M. Opole	0049	Wróblin	0,0082	rozbiórka i budowa sieci kanalizacyjnej
34	348	-	M. Opole	M. Opole	0118	Zakrzów	0,0243	rozbudowa drogi gminnej nr 103512 O (budowa jezdni, budowa pobocza, budowa ciągu pieszo-rowerowego), budowa sieci kanalizacyjnej, budowa kanału technologicznego, rozbiórka i budowa sieci telekomunikacyjnej, rozbiórka i budowa podziemnej sieci elektroenergetycznej, budowa sieci srk
35	380/16	-	M. Opole	M. Opole	0118	Zakrzów	0,0299	rozbudowa drogi gminnej nr 103512 O (budowa jezdni, budowa pasa zieleni, budowa



Fundusze Europejskie
na Infrastrukturę,
Klimat, Środowisko



Rzeczpospolita
Polska

Dofinansowane przez
Unię Europejską



Lp.	Nr działki do nieodpłatnego zajęcia (pierwotny lub po podziale)	Nr działki przed podziałem	Powiat	Gmina	Numer obrębu	Nazwa obrębu	Powierzchnia ograniczenia w korzystaniu z nieruchomości (ha)	Zakres prac
								ciągu pieszo-rowerowego), budowa podziemnej sieci elektroenergetycznej
36	2601	-	M. Opole	M. Opole	0141	Czarnowąsy	0,0036	budowa sieci telekomunikacyjnej, budowa sieci LPN
37	2797/2	2797	M. Opole	M. Opole	0141	Czarnowąsy	0,0056	regulacja torów, rozbiórka sieci telekomunikacyjnej
38	2799/2	2799	M. Opole	M. Opole	0141	Czarnowąsy	0,0021	regulacja torów, rozbiórka sieci telekomunikacyjnej
39	2856	-	M. Opole	M. Opole	0141	Czarnowąsy	0,0096	rozbudowa drogi gminnej nr 102578 O (budowa jezdni, budowa pobocza), budowa sieci LPN, rozbiórka i budowa sieci telekomunikacyjnej
40	3233	-	M. Opole	M. Opole	0141	Czarnowąsy	0,0017	budowa sieci LPN
41	3264	-	M. Opole	M. Opole	0141	Czarnowąsy	1. 0,0021 2. 0,0020	1. wycinka zieleni 2. budowa sieci telekomunikacyjnej
42	3266	-	M. Opole	M. Opole	0141	Czarnowąsy	0,0026	budowa sieci telekomunikacyjnej
43	3269	-	M. Opole	M. Opole	0141	Czarnowąsy	0,0068	budowa sieci telekomunikacyjnej
44	3291	-	M. Opole	M. Opole	0141	Czarnowąsy	0,0200	budowa sieci SRK, rozbiórka i budowa sieci LPN, budowa sieci telekomunikacyjnej
45	3292	-	M.	M. Opole	0141	Czarnowąsy	0,0014	budowa sieci



Fundusze Europejskie
na Infrastrukturę,
Klimat, Środowisko



Rzeczpospolita
Polska

Dofinansowane przez
Unię Europejską



Lp.	Nr działki do nieodpłatnego zajęcia (pierwotny lub po podziale)	Nr działki przed podziałem	Powiat	Gmina	Numer obrębu	Nazwa obrębu	Powierzchnia ograniczenia w korzystaniu z nieruchomości (ha)	Zakres prac
			Opole					SRK, rozbiórka i budowa sieci LPN, budowa sieci telekomunikacyjnej
46	3360	-	M. Opole	M. Opole	0141	Czarnowąsy	0,0054	wycinka zieleni
47	3482	-	M. Opole	M. Opole	0141	Czarnowąsy	0,0208	budowa sieci telekomunikacyjnej
48	3483/2	3483	M. Opole	M. Opole	0141	Czarnowąsy	0,0175	budowa sieci LPN, budowa podziemnej sieci elektroenergetycznej, wycinka zieleni, budowa sieci telekomunikacyjnej, budowa telekomunikacyjnej rury osłonowej
49	3484	-	M. Opole	M. Opole	0141	Czarnowąsy	0,0131	wycinka zieleni, budowa sieci telekomunikacyjnej
50	3491	-	M. Opole	M. Opole	0141	Czarnowąsy	0,0143	wycinka zieleni, budowa sieci telekomunikacyjnej
51	3494	-	M. Opole	M. Opole	0141	Czarnowąsy	0,0169	budowa sieci LPN, budowa podziemnej sieci elektroenergetycznej, wycinka zieleni, budowa sieci telekomunikacyjnej
52	3495	-	M. Opole	M. Opole	0141	Czarnowąsy	0,0078	wycinka zieleni, budowa sieci telekomunikacyjnej, budowa sieci SRK
53	3647	-	M. Opole	M. Opole	0141	Czarnowąsy	0,0266	budowa sieci LPN, budowa podziemnej sieci elektroenergetycznej, wycinka

Lp.	Nr działki do nieodpłatnego zajęcia (pierwotny lub po podziale)	Nr działki przed podziałem	Powiat	Gmina	Numer obrębu	Nazwa obrębu	Powierzchnia ograniczenia w korzystaniu z nieruchomości (ha)	Zakres prac
								zieleni, budowa sieci telekomunikacyjnej
54	3731	-	M. Opole	M. Opole	0141	Czarnowąsy	0,0083	budowa sieci telekomunikacyjnej
55	3734	-	M. Opole	M. Opole	0141	Czarnowąsy	0,0667	budowa drogi wewnętrznej (w tym: budowa jezdni, budowa pobocza, budowa skarpy), wycinka zieleni
56	3735	-	M. Opole	M. Opole	0141	Czarnowąsy	0,0203	budowa drogi wewnętrznej (w tym: budowa jezdni, budowa pobocza, budowa skarpy), wycinka zieleni
57	3739/2	3739	M. Opole	M. Opole	0141	Czarnowąsy	0,0081	budowa drogi wewnętrznej (w tym: budowa jezdni, budowa pobocza, profilacja skarpy), wycinka zieleni
58	3741	-	M. Opole	M. Opole	0141	Czarnowąsy	0,0044	budowa drogi wewnętrznej (w tym: budowa jezdni, budowa pobocza, budowa skarpy) wycinka zieleni
59	3910	-	M. Opole	M. Opole	0141	Czarnowąsy	0,0047	budowa sieci telekomunikacyjnej, wycinka zieleni
60	612	-	M. Opole	M. Opole	0142	Brzezie	0,0594	budowa umocnienia skarpy, budowa sieci telekomunikacyjnej, budowa podziemnej sieci elektroenergetycznej, budowa sieci



Fundusze Europejskie
na Infrastrukturę,
Klimat, Środowisko



Rzeczpospolita
Polska

Dofinansowane przez
Unię Europejską



Lp.	Nr działki do nieodpłatnego zajęcia (pierwotny lub po podziale)	Nr działki przed podziałem	Powiat	Gmina	Numer obrębu	Nazwa obrębu	Powierzchnia ograniczenia w korzystaniu z nieruchomości (ha)	Zakres prac
								LPN, wycinka zieleni
61	619/2	619	M. Opole	M. Opole	0142	Brzezie	0,0436	rozbudowa drogi gminnej nr 109078 O (budowa jezdni, budowa pobocza, budowa skarpy, budowa pasa zieleni, budowa barier), budowa sieci telekomunikacyjnej, budowa sieci ciepłowniczej
62	620/2	620	M. Opole	M. Opole	0142	Brzezie	0,0250	budowa placu do zawracania w ciągu drogi gminnej nr 109078 O budowa jezdni budowa pobocza, profilacja skarpy), rozbiórka sieci telekomunikacyjnej, budowa studni, budowa podziemnej sieci elektroenergetycznej
63	621	-	M. Opole	M. Opole	0142	Brzezie	0,0107	wycinka zieleni
64	188/2	188	M. Opole	M. Opole	0143	Dobrzeń Mały	1. 0,0087 2. 0,0245	1. wycinka zieleni, budowa sieci telekomunikacyjnej, budowa sieci SRK, budowa podziemnej sieci elektroenergetycznej, budowa sieci LPN 2. wycinka zieleni
65	85	-	M. Opole	M. Opole	0144	Borki	1. 0,0238 2. 0,0114	1. budowa podziemnej sieci elektroenergetycznej, budowa chodnika, budowa ciągu pieszo-



Fundusze Europejskie
na Infrastrukturę,
Klimat, Środowisko



Rzeczpospolita
Polska

Dofinansowane przez
Unię Europejską



Lp.	Nr działki do nieodpłatnego zajęcia (pierwotny lub po podziale)	Nr działki przed podziałem	Powiat	Gmina	Numer obrębu	Nazwa obrębu	Powierzchnia ograniczenia w korzystaniu z nieruchomości (ha)	Zakres prac
								rowerowego, budowa pasa zieleni 2. rozbiórka kładki dla pieszych
66	91	-	M. Opole	M. Opole	0144	Borki	0,0173	budowa umocnienia skarpy, rozbiórka i budowa ogrodzenia, budowa chodnika, budowa podziemnej sieci elektroenergetycznej, wycinka zieleni
67	154/2	154	M. Opole	M. Opole	0144	Borki	0,0539	budowa sieci telekomunikacyjnej, wycinka zieleni
68	157	-	M. Opole	M. Opole	0144	Borki	0,0104	rozbiórka i budowa sieci LPN, budowa podziemnej sieci elektroenergetycznej, budowa sieci telekomunikacyjnej
69	170/2	170	M. Opole	M. Opole	0144	Borki	0,0543	budowa sieci telekomunikacyjnej
70	184	-	M. Opole	M. Opole	0144	Borki	0,0006	rozbiórka i budowa ogrodzenia
71	289	-	M. Opole	M. Opole	0144	Borki	0,0018	budowa sieci telekomunikacyjnej, budowa podziemnej sieci elektroenergetycznej, budowa sieci LPN
72	290	-	M. Opole	M. Opole	0144	Borki	0,0109	rozbiórka i budowa sieci LPN, budowa podziemnej sieci elektroenergetycznej, budowa sieci

Lp.	Nr działki do nieodpłatnego zajęcia (pierwotny lub po podziale)	Nr działki przed podziałem	Powiat	Gmina	Numer obrębu	Nazwa obrębu	Powierzchnia ograniczenia w korzystaniu z nieruchomości (ha)	Zakres prac
								telekomunikacyjnej
73	293	-	M. Opole	M. Opole	0144	Borki	0,0110	wycinka zieleni
74	301	-	M. Opole	M. Opole	0144	Borki	0,0870	budowa sieci telekomunikacyjnej, wycinka zieleni

2. Określam tereny objęte inwestycją, w stosunku do których inwestor jest uprawniony do ich nieodpłatnego zajęcia na czas realizacji inwestycji, będące nieruchomościami oznaczonymi jako niżej wymienione działki ewidencyjne, stanowiącymi tereny wód płynących:

Lp.	Nr działki do nieodpłatnego zajęcia (pierwotny lub po podziale)	Nr działki przed podziałem	Powiat	Gmina	Numer obrębu	Nazwa obrębu	Powierzchnia ograniczenia w korzystaniu z nieruchomości (ha)	Zakres prac
1	261	-	opolski	Popielów	0107	Popielów	0,0143	budowa sieci telekomunikacyjnej, wycinka zieleni, budowa umocnienia skarpy
2	263/1	-	opolski	Popielów	0107	Popielów	0,0257	budowa umocnienia skarpy, budowa kanalizacji deszczowej, rozbiórka i budowa sieci telekomunikacyjnej, budowa sieci LPN, wycinka zieleni
3	268	-	opolski	Popielów	0107	Popielów	0,0015	budowa umocnienia skarpy, budowa telekomunikacyjnej rury osłonowej



Fundusze Europejskie
na Infrastrukturę,
Klimat, Środowisko



Rzeczpospolita
Polska

Dofinansowane przez
Unię Europejską



Lp.	Nr działki do nieodpłatnego zajęcia (pierwotny lub po podziale)	Nr działki przed podziałem	Powiat	Gmina	Numer obrębu	Nazwa obrębu	Powierzchnia ograniczenia w korzystaniu z nieruchomości (ha)	Zakres prac
4	188/1	-	opolski	Popielów	0122	Stare Siołkowice	0,0523	budowa kanalizacji deszczowej, rozbiórka i budowa sieci telekomunikacyjnej, budowa umocnienia skarpy, budowa mostu
5	3196	-	M. Opole	M. Opole	0141	Czarnowąsy	0,0293	budowa sieci LPN, budowa sieci telekomunikacyjnej, wycinka zieleni
6	3479	-	M. Opole	M. Opole	0141	Czarnowąsy	0,1747	rozbudowa mostu, rozbiórka i budowa torów kolejowych, budowa sieci trakcyjnej, rozbiórka i budowa sieci telekomunikacyjnej, budowa sieci SRK, rozbiórka drenażu, wycinka zieleni, budowa umocnienia skarpy
7	153	-	M. Opole	M. Opole	0142	Brzezcie	0,0161	budowa umocnienia skarpy, budowa rowu, budowa sieci telekomunikacyjnej, budowa podziemnej sieci elektroenergetycznej, budowa sieci LPN
8	185	-	M. Opole	M. Opole	0142	Brzezcie	0,0170	wycinka zieleni, budowa sieci telekomunikacyjnej, budowa sieci SRK, budowa skarpy,



Fundusze Europejskie
na Infrastrukturę,
Klimat, Środowisko



Rzeczpospolita
Polska

Dofinansowane przez
Unię Europejską



Lp.	Nr działki do nieodpłatnego zajęcia (pierwotny lub po podziale)	Nr działki przed podziałem	Powiat	Gmina	Numer obrębu	Nazwa obrębu	Powierzchnia ograniczenia w korzystaniu z nieruchomości (ha)	Zakres prac
								budowa umocnienia skarpy
9	133	-	M. Opole	M. Opole	0144	Borki	0,0083	budowa przepustu, budowa umocnienia skarpy, rozbiórka i budowa ogrodzenia, budowa chodnika, budowa sieci telekomunikacyjnej, budowa sieci srk, budowa podziemnej sieci elektroenergetycznej

VII. Działając na podstawie art. 9q ust. 6 ustawy o transporcie kolejowym ustaląm termin wydania nieruchomości na 30 dzień od dnia, w którym przedmiotowa decyzja stanie się ostateczna.

VIII. Określam warunki techniczne realizacji inwestycji kolejowej poprzez:

1. Spełnienie na etapie projektowania i realizacji inwestycji warunków wynikających z poniższych przepisów i norm:

- a) ustawa z dnia 7 lipca 1994 r. Prawo budowlane (Dz. U. z 2026 r., poz. 524);
- b) rozporządzenie Ministra Infrastruktury z dnia 12 kwietnia 2002 r. w sprawie warunków technicznych, jakim powinny odpowiadać budynki i ich usytuowanie (Dz. U. z 2022 r., poz. 1225 ze zm.);
- c) ustawa z dnia 28 marca 2003 r., o transporcie kolejowym (Dz.U. z 2025 r. poz. 1234 ze zm.);
- d) rozporządzenie Ministra Transportu i Gospodarki Morskiej z dnia 10 września 1998 r. w sprawie warunków technicznych, jakim powinny odpowiadać budowle kolejowe i ich usytuowanie (Dz. U. z 1998 r., Nr. 151, poz. 987 ze zm.);
- e) rozporządzenie Ministra Infrastruktury i Rozwoju z dnia 9 lipca 2025 r. w sprawie warunków technicznych, jakim powinny odpowiadać skrzyżowania linii kolejowych oraz bocznic kolejowych z drogami i ich usytuowanie oraz warunków technicznych ich użytkowania (Dz.U. z 2025 r. poz. 1105);
- f) rozporządzenie Ministra Infrastruktury z dnia 7 sierpnia 2008 r. w sprawie wymagań w zakresie odległości i warunków dopuszczających usytuowanie drzew lub krzewów, elementów ochrony akustycznej i wykonywania robót ziemnych w sąsiedztwie linii kolejowej, a także sposobu urządzania i utrzymywania zasłon odśnieżających oraz pasów przeciwpożarowych (Dz. U. z 2020 r., poz. 1247 ze zm.);
- g) ustawa z dnia 17 maja 1989 r. o drogach publicznych (Dz. U. z 2025 r. poz. 889);
- h) rozporządzenie Ministra Infrastruktury z dnia 24 czerwca 2022 r. w sprawie przepisów techniczno-budowlanych dotyczących dróg publicznych (Dz. U. z 2022 r., poz. 1518, ze zm.);
- i) rozporządzenie Ministra Rozwoju i Technologii z dnia 11 września 2020 r. w sprawie ogłoszenia jednolitego tekstu rozporządzenia Ministra Rozwoju

w sprawie szczegółowego zakresu i formy projektu budowlanego (Dz.U. z 2022 r., poz. 1679 ze zm.);

- j) ustawa z dnia 17 maja 1989 r. Prawo geodezyjne i kartograficzne (Dz. U. z 2024 r., poz. 1151 ze zm.);
- k) Polskie Normy;
- l) innych przepisów odrębnych mających zastosowanie w niniejszej sprawie.

2. Realizację inwestycji uwzględniającą sposób oraz charakterystykę zabudowy i zagospodarowania terenu.

Przedmiotem niniejszej decyzji jest ustalenie lokalizacji linii kolejowej polegającej na budowie i przebudowie linii kolejowej nr C-E 30 (277) wraz z budową i przebudową infrastruktury towarzyszącej w związku z realizacją przedsięwzięcia pn. „Prace na linii kolejowej C-E 30 na odcinku Opole Groszowice – Jelcz – Wrocław Brochów”

Ww. roboty budowlane, obejmują linię kolejową nr 277 od km 8+000 do km 33+812 w zakresie:

- a) L02 Szlak Opole Wschodnie – Opole Czarnowąsy od km 8+000 do km 10+071
- b) S03 Stacja Opole Czarnowąsy od km 10+071 do km 13+274
- c) L03 Szlak Opole Czarnowąsy - Dobrzeń Wielki od km 13+274 do km 16+920
- d) S04 Stacja Dobrzeń Wielki od km 16+920 do km 18+970
- e) L04 Szlak Dobrzeń Wielki – Popielów od km 18+970 do km 26+763
- f) S05 Stacja Popielów od km 26+763 do km 28+945
- g) L05 Szlak Popielów – Karłowice od km 26+763 do km 33+812

wraz z budową i przebudową infrastruktury drogowej oraz obiektów służących ochronie środowiska w branży:

1. branża torowa (nawierzchnia, podtorze, odwodnienie);
2. obiekty inżynieryjne i inżynierskie (tj. mosty, wiadukty, przepusty, przejścia podziemne, ściany oporowe);
3. energetyka (trakcyjna i nietrakcyjna, linie potrzeb nietrakcyjnych);
4. drogowa (drogi objazdowe, dojazdowe, równoległe);



Fundusze Europejskie
na Infrastrukturę,
Klimat, Środowisko



Rzeczpospolita
Polska

Dofinansowane przez
Unię Europejską



5. przejazdy w poziomie szyn;
6. srk, teletechnika i telekomunikacja;
7. obiekty obsługi podróżnych (perony, mała architektura);
8. trasy kablowe, sieci energetyczne i wodne;
9. obiekty kubaturowe;
10. ekrany akustyczne;
11. ochrona środowiska


Celem realizacji inwestycji jest poprawa działania infrastruktury kolejowej oraz zwiększenie przepustowości linii oraz dostosowanie do maksymalnej prędkości kursowania pociągów wynoszącej 120 km/h po torach szlakowych głównych i zasadniczych, 60 km/h po głównych dodatkowych na stacjach oraz maksymalnego nacisku na oś 221kN.

IX. Warunki wynikające z potrzeb ochrony środowiska i ochrony zabytków, w tym dotyczące przeciwdziałania poważnym awariom przemysłowym określa się poprzez:

1. Uwarunkowania prawne dotyczące ochrony środowiska.

W związku z ochroną środowiska na etapie projektowania i realizacji inwestycji należy uwzględnić przepisy:

- a) ustawa z dnia 3 października 2008 r. o udostępnianiu informacji o środowisku i jego ochronie, udziale społeczeństwa w ochronie środowiska oraz o ocenach oddziaływania na środowisko (Dz. U z 2024r., poz. 1112 ze zm.);
- b) ustawa z dnia 27 kwietnia 2001r. Prawo ochrony środowiska (Dz. U. z 2025 r., poz. 647 ze zm.);
- c) ustawa z dnia 14 grudnia 2012 r. o odpadach (Dz. U z 2023 r., poz. 1587 ze zm.);
- d) ustawa z 16 kwietnia 2004r. o ochronie przyrody (Dz. U z 2026 r., poz. 13);
- e) ustawa z dnia 20 lipca 2017 r. prawo wodne (Dz. U. z 2025 r., poz. 960, ze zm.);
- f) rozporządzenie Ministra Klimatu i Środowiska z dnia 6 maja 2024 r. w sprawie dokonywania oceny poziomów substancji w powietrzu (Dz. U. z 2024 r., poz. 870);



Rzeczpospolita
Polska

Dofinansowane przez
Unię Europejską



- g) rozporządzenie Ministra Klimatu i Środowiska z dnia 12 kwietnia 2021 r. w sprawie poziomów niektórych substancji w powietrzu (Dz. U. z 2021 r., poz. 845);
- h) rozporządzenie Ministra Środowiska z dnia 14 czerwca 2007 r. w sprawie dopuszczalnych poziomów hałasu w środowisku (Dz. U. z 2014 r., poz. 112);
- i) oraz innych przepisów odrębnych mających zastosowanie w niniejszej sprawie.

2. Charakterystyka inwestycji z punktu widzenia jej oddziaływania na środowisko.

Planowana inwestycja w rozumieniu przepisów § 3 ust. 2 pkt 1 w związku z § 2 ust.1 pkt 29 rozporządzenia Rady Ministrów z dnia 10 września 2019 r. w sprawie przedsięwzięć mogących znacząco oddziaływać na środowisko (Dz. U. z 2019 r., poz. 1839 ze zm.) jako całość inwestycji pod nazwą „Budowa i przebudowa linii kolejowej nr C-E 30 (277) wraz z budową i przebudową infrastruktury towarzyszącej w związku z realizacją przedsięwzięcia pn.: „Prace na linii kolejowej C-E 30 na odcinku Opole Groszowice – Jelcz – Wrocław Brochów od km 0+930 do km 8+000, zaliczana jest do rodzaju przedsięwzięć mogących potencjalnie znacząco oddziaływać na środowisko.

Stosownie do art. 71 ust. 2 pkt 2 ustawy z dnia 3 października 2008 r. o udostępnianiu informacji o środowisku i jego ochronie, udziale społeczeństwa w ochronie środowiska oraz o ocenach oddziaływania na środowisko (Dz. U. z 2024 r., poz. 1112 ze zm.) dla przedsięwzięć mogących potencjalnie znacząco oddziaływać na środowisko wymagane jest uzyskanie decyzji o środowiskowych uwarunkowaniach. Zgodnie z art. 71 ust.2 pkt 1 ust.1 pkt 11 ww. ustawy decyzję o środowiskowych uwarunkowaniach dla ww. inwestycji należy uzyskać przed wystąpieniem o wydanie decyzji o ustaleniu lokalizacji linii kolejowej.

Przedmiotowa inwestycja stanowi inwestycję celu publicznego.

Zgodnie z decyzją o środowiskowych uwarunkowaniach nr WOŚ.420.5.2.2021.MSe.76 z dnia 29 września 2023 r. wydaną przez Regionalnego Dyrektora Ochrony Środowiska w Opolu, nie ma potrzeby przeprowadzenia ponownej oceny oddziaływania na środowisko oraz postępowania w sprawie transgranicznego oddziaływania na środowisko dla planowanego



Fundusze Europejskie
na Infrastrukturę,
Klimat, Środowisko



Rzeczpospolita
Polska

Dofinansowane przez
Unię Europejską



przedsięwzięcia. Wyżej wymieniona decyzja została wydana dla inwestycji pod nazwą „Budowa i przebudowa linii kolejowej nr C-E30 (277) wraz z budową i przebudową infrastruktury towarzyszącej” w związku z realizacją przedsięwzięcia pn.: „Prace na linii kolejowej C-E30 na odcinku Opole Groszowice – Jelcz – Wrocław Brochów – województwo opolskie” w wariantcie WII.

Planowane przedsięwzięcie winno uwzględniać w fazie projektowania, realizacji oraz eksploatacji zawarte w ww. decyzji wymagania dotyczące ochrony środowiska, warunki wykorzystania terenu, ze szczególnym uwzględnieniem konieczności ochrony cennych wartości przyrodniczych, zasobów naturalnych i zabytków oraz ograniczenia uciążliwości dla terenów sąsiednich.

Na podstawie przepisów dotyczących ochrony środowiska należy w szczególności:

- w trakcie przygotowania i realizacji inwestycji zapewnić oszczędne korzystanie z terenu (art. 74 ustawy Prawo ochrony środowiska);
- zamierzenie przeprowadzić i wykonać w sposób zapewniający ograniczenie jego oddziaływania na środowisko, w tym ochronę walorów krajobrazowych (art. 73 ust. 2 pkt 1 ustawy Prawo ochrony środowiska);
- należy ograniczyć do minimum wycinkę drzew i krzewów;
- w zakresie ochrony akustycznej przewidzieć należy zastosowanie środków ochrony akustycznej, zapewniających dotrzymanie standardów jakości środowiska na terenach wymagających ochrony przed hałasem;
- odpady jakie powstaną w trakcie prac budowlanych należy poddać selektywnej zbiorczej przekazaniu do utylizacji.

Planowane przedsięwzięcie nie zalicza się do zakładów stwarzających zagrożenie wystąpienia powstania poważnych awarii przemysłowych, w rozumieniu rozporządzenia Ministra Rozwoju z dnia 29 stycznia 2016 r. w sprawie rodzajów i ilości substancji niebezpiecznych, których znajdowanie się w zakładzie decyduje o zaliczeniu go do zakładu o zwiększonym ryzyku albo zakładu o dużym ryzyku wystąpienia poważnej awarii przemysłowej (Dz. U. 2016 r., poz. 138).

Zgodnie z obowiązującymi mapami zagrożenia powodziowego (MZP) oraz mapami ryzyka powodziowego (MRP) opracowanymi w ramach drugiego cyklu



Fundusze Europejskie
na Infrastrukturę,
Klimat, Środowisko



Rzeczpospolita
Polska

Dofinansowane przez
Unię Europejską




planistycznego (zaktualizowanymi we wrześniu 2022 r.), opublikowanymi na Hydroportalu Państwowego Gospodarstwa Wodnego Wody Polskie, które jako oficjalne dokumenty planistyczne, stanowią podstawę do podejmowania działań związanych z planowaniem przestrzennym i zarządzaniem kryzysowym, wynika, że inwestycja znajduje się częściowo w granicach obszarów szczególnego zagrożenia powodzią od rzeki Mała Panew, tj. o których mowa w art. 169 ust. 2 pkt 2 ustawy Prawo wodne, dla prawdopodobieństwa wystąpienia powodzi Q1% (głębokość zalewu w granicach $h \leq 0,5$ [m], $0,5 \leq h \leq 2.0$ [m] oraz $0,5 \leq h \leq 2.0$ [m]) i Q10% (głębokość zalewu w granicach $0,5 \leq h \leq 2.0$ [m]), arkusz mapy M-33-48-A-D-1 oraz od rzeki Budkowiczanka dla prawdopodobieństwa wystąpienia powodzi Q10% (głębokość zalewu w granicach $0,5 \leq h \leq 2.0$ [m]), arkusz mapy M-33-38-A-D-4.

Zgodnie z art. 90 ust. 5a ustawy o transporcie kolejowym, Wojewoda uzgadnia projekt decyzji o ustaleniu lokalizacji inwestycji linii kolejowej z dyrektorem regionalnego zarządu gospodarki wodnej Państwowego Gospodarstwa Wodnego Wody Polskie w zakresie dotyczącym zabudowy i zagospodarowania przestrzennego terenu położonego na obszarach szczególnego zagrożenia powodzią. Decyzją Dyrektor Regionalnego Zarządu Gospodarki Wodnej w Gliwicach z dnia 26 maja 2026 r., o znaku C.RPP.611.101.2026.EST, uzgodnił projekt decyzji lokalizacyjnej wskazując jednocześnie warunki, które należy zachować.

3. Warunki ochrony zabytków, dziedzictwa kulturowego i zabytków oraz dóbr kultury współczesnej.

Należy uwzględnić warunki i wymagania zawarte w przepisach obowiązujących, a w szczególności w ustawie z dnia 23 lipca 2003 r. o ochronie zabytków i opiece nad zabytkami (Dz. U. z 2024 r., poz. 1292 ze zm.). Teren będący przedmiotem inwestycji nie jest objęty ochroną konserwatorską.

W miejscu planowanej inwestycji nie znajdują się znane stanowiska archeologiczne. W przypadku odkrycia podczas prowadzenia robót ziemnych przedmiotu, co do którego istnieje przypuszczenie, iż jest on zabytkiem należy wstrzymać wszelkie roboty mogące uszkodzić lub zniszczyć odkryty przedmiot, zabezpieczyć ten przedmiot i miejsce jego odkrycia oraz niezwłocznie zawiadomić



Rzeczpospolita
Polska

Dofinansowane przez
Unię Europejską



o tym Opolskiego Wojewódzkiego Konserwatora Zabytków w Opolu lub Prezydenta Miasta Opola.

Na obszarze inwestycji zlokalizowane są niżej wymienione obiekty zabytkowe:


- a) Wiadukt kolejowy nw ciągu LK 277 nad liniami kolejowymi 144 i 301 Opole ul. Głogowska km 3,372 (ujęty w wojewódzkiej ewidencji zabytków);
- b) Wiadukt kolejowy nad linią kolejową nr 277 Opole ul. Strzelecka km 2,732 (ujęty w wojewódzkiej ewidencji zabytków);
- c) Wiadukt kolejowy w ciągu LK 277 Opole ul. Luboszycka km 7,314 (ujęty w wojewódzkiej ewidencji zabytków);
- d) Wiadukt kolejowy w ciągu LK 277 Opole – Czarnowąsy km 12,892 (ujęty w wojewódzkiej ewidencji zabytków);
- e) Wiadukt drogowy nad linią kolejową 277 Dobrzeń Wielki km 17,861 (ujęty w gminnej ewidencji zabytków);
- f) Nastawnia kolejowa w Karłowicach gm. Popielów (ujęta w gminnej ewidencji zabytków);
- g) Nastawnia kolejowa w Rogalicach gm. Lubsza (ujęta w gminnej ewidencji zabytków);
- h) Stanowiska archeologiczne zlokalizowane na obszarze planowanych prac (ujęte w wojewódzkiej ewidencji zabytków).

4. Warunki uwzględniające wymogi obronności kraju.

Planowane przedsięwzięcie powinno spełniać wymagania rozporządzenia Rady Ministrów z dnia 21 kwietnia 2004 roku w sprawie zasad współdziałania Ministra Obrony Narodowej z zarządcami i przewoźnikami kolejowymi, w zakresie dostosowania infrastruktury kolejowej do wymogów obronności państwa (Dz. U. z 2004 r., Nr 95, poz. 952).

Pismem nr CWCR.OZ_Opole- SL.0732.48.2026 z dnia 30 kwietnia 2026 r. zakres przedmiotowy niniejszej inwestycji został uzgodniony z Centralnym Wojskowym Centrum Rekrutacji Ośrodek Zamiejskowy w Opolu w zakresie potrzeb obronności państwa.

W wyżej wymienionym piśmie Centralne Wojskowe Centrum Rekrutacji Ośrodek Zamiejskowy w Opolu poinformowała, że w przyszłości Linia LK 277 może być wykorzystywana do wojskowych transportów kolejowych z ładunkiem niebezpiecznym oraz przekroczoną skrajnią kolejową.



Rzeczpospolita
Polska

Dofinansowane przez
Unię Europejską



W związku z powyższym linia kolejowa powinna umożliwiać swobodny przejazd wojskowych transportów kolejowych z ładunkiem niebezpiecznym, przekroczoną skrajnią kolejową oraz spełniać wytyczne PKP PLK S.A.) gdzie tor powinien mieć zachowaną dla przewozów kontenerowych skrajnię ujednoliczoną GPL- 1, a dla obiektów inżynierskich GPL-2, ponadto powinny zostać zachowane postanowienia określone w Standardach Technicznych - szczegółowe warunki techniczne dla modernizacji lub budowy linii kolejowych do prędkości $V_{max} < 250$ km/h, oraz parametry eksploatacyjne torów powinny być dostosowane na nacisk osi lokomotywy i wagonów - 221 kN/os tj. 22,5 tony/os.

X. Wymagania dotyczące ochrony interesu osób trzecich.

Inwestycję należy projektować i realizować w sposób zapewniający spełnienie wymagań, dotyczących poszanowania uzasadnionych interesów osób trzecich, występujących na obszarze oddziaływania projektowanego obiektu, w szczególności zapewnić ochronę:

- a) przed pozbawieniem użytkowników możliwości korzystania z wody, kanalizacji, energii elektrycznej i ciepłej oraz środków łączności, a w trakcie robót budowlanych chronić istniejące uzbrojenie terenu lub uzyskać zgodę właścicieli na jego przebudowę;
- b) przed uciążliwościami powodowanymi przez hałas, wibracje, zakłócenia elektryczne i promieniowanie;
- c) przed pozbawieniem dostępu do drogi publicznej.

Roboty budowlane związane z przekraczaniem lub zbliżaniem się do istniejącej infrastruktury technicznej powodujące kolizje z nimi, należy wykonać w porozumieniu z właściwym zarządcą infrastruktury.

Ostateczna decyzja o ustaleniu lokalizacji linii kolejowej stanowi podstawę do dokonywania wpisów w księdze wieczystej i w katastrze nieruchomości.

XI. Nadaję niniejszej decyzji rygor natychmiastowej wykonalności.



Fundusze Europejskie
na Infrastrukturę,
Klimat, Środowisko



Rzeczpospolita
Polska

Dofinansowane przez
Unię Europejską



Wobec powyższego, zgodnie z art. 9 w ust 3 ustawy o transporcie kolejowym, niniejsza decyzja:

- a) przyznaje PLK S.A. prawo do dysponowania nieruchomością na cele budowlane,
- b) zobowiązuje do niezwłocznego wydania nieruchomości, opróżnienia lokali i innych pomieszczeń,
- c) uprawnia do faktycznego objęcia nieruchomości w posiadanie przez PLK S.A.,
- d) uprawnia do wystąpienia z wnioskiem o wydanie decyzji o pozwoleniu na budowę bez oczekiwania na jej ostateczność.

Uzasadnienie


31 grudnia 2025 r. do Wojewody Opolskiego wpłynął wniosek Katarzyny Głodek, Dyrektora Biura Nieruchomości, Geodezji i Geoinformacji PKP Polskie Linie Kolejowe S.A. oraz Jarosława Szczepaniaka Zastępcę Dyrektora Regionu Śląskiego w PKP Polskie Linie Kolejowe S.A Centrum Realizacji Inwestycji, działających z upoważnienia PKP Polskie Linie Kolejowe S.A.

W wyniku analizy przedmiotowego wniosku pod względem formalnym stwierdzono braki.

W związku z powyższym Wojewoda Opolski pismem z dnia 27 lutego 2026 r., wezwał wnioskodawcę do usunięcia braków we wniosku, z zastrzeżeniem, że nieusunięcie ich w terminie 14 dni od daty otrzymania ww. pisma, spowoduje pozostawienie wniosku bez rozpoznania.

Pismem z dnia 18 marca 2026 r. (data wpływu do tut. organu 18 marca 2026 r.) do Wojewody Opolskiego wpłynął uzupełniony wniosek w sprawie wydania decyzji o ustaleniu lokalizacji linii kolejowej, dotyczącej realizacji inwestycji pn.: „Budowa i przebudowa linii kolejowej nr C-E 30 (277) wraz z budową i przebudową infrastruktury towarzyszącej w związku z realizacją przedsięwzięcia pn. „Prace na linii kolejowej C-E 30 na odcinku Opole Groszowice – Jelcz – Wrocław Brochów” od km 8+000 do km 33+812.

Do wniosku załączono opinie wymagane w art. 9o ust. 3 pkt 4 ww. ustawy:



Rzeczpospolita
Polska

Dofinansowane przez
Unię Europejską



- a) Ministra Zdrowia z 14 października 2024 r. (znak sprawy DLD.510.1679.2024.AM);
- b) Ministra Obrony Narodowej z 5 listopada 2024 r. (znak sprawy DI-WIW.287.109.2024);
- c) Urzędu Morskiego w Gdyni z 15 października 2024 r. (znak sprawy INZ.9212.132.2024.JZ);
- d) Urzędu Morskiego w Szczecinie z 17 października 2024 r. (znak sprawy GPG.I.076.90.24.KK(3));
- e) Dyrektora Okręgowego Urzędu Górniczego w Katowicach z dnia 30 października 2024 r. (znak sprawy KAT.5120.322.2024);
- f) Dyrektora Regionalnej Dyrekcji Lasów Państwowych w Katowicach z dnia 12 listopada 2024 r. (znak sprawy ES.2210.2.213.2024.MK);
- g) Opolskiego Wojewódzkiego Konserwatora Zabytków w Opolu z dnia 25 października 2024 r. (znak sprawy PZO.5151.17.2024.PS);
- h) tj. postanowienie Marszałka Województwa Opolskiego z dnia 31 października 2024 r. (znak sprawy DRP-RZP.7637.5.1.2024.TM);
- i) tj. uchwała Zarządu Województwa Opolskiego nr 1378/2024 z dnia 4 listopada 2024 r.;
- j) opinia Prezydenta Miasta Opola z dnia 4 listopada 2024 r. (znak sprawy UAB.6727.1376.2024.SB);
- k) opinia Generalnego Dyrektora Dróg Krajowych i Autostrad Oddział w Opolu z 16 października 2024 r. (znak sprawy O/OP.Z-3.4246.1.2024.5.DS);
- l) opinia Zarządu Dróg Wojewódzkich w Opolu z 22 października 2024 r. (znak sprawy WD.4039.38.2024.PU.1);
- m) opinia Miejskiego Zarządu Dróg w Opolu z 8 listopada 2024 r. (znak sprawy NZ/TZ.4406.4.5.2021-2024);

Na podstawie art. 9o ust. 3 pkt 4 lit. ca ustawy o transporcie kolejowym, inwestor w dniu 30 września 2024 r. wystąpił do Ministra Klimatu i Środowiska - właściwego do spraw środowiska - w odniesieniu do złóż strategicznych. Do wniosku dołączono wystąpienie oraz potwierdzenie odbioru ww. pisma z dnia 9 października 2024 r.

Na podstawie art. 90 ust. 3 pkt. 4 lit. h ww. ustawy, inwestor 30 września 2024 r. wystąpił do Prezydenta Miasta Opola. Do wniosku dołączono wystąpienie oraz potwierdzenie odbioru ww. pisma .

Zgodnie z art. 90 ust. 4 ww. ustawy właściwy organ, na wniosek PLK S.A., CPK lub właściwej jednostki samorządu terytorialnego, wydaje opinie, o których mowa w ust. 3 pkt 4, w terminie nie dłuższym niż 30 dni od dnia otrzymania wniosku o wydanie opinii. Niewydanie opinii w tym terminie traktuje się jako brak zastrzeżeń do wniosku o wydanie decyzji o ustaleniu lokalizacji linii kolejowej.

We wniosku zawarto charakterystykę planowanej inwestycji z określeniem zmian w dotychczasowym przeznaczeniu, zagospodarowaniu i uzbrojeniu terenu w formie opisowej, a także graficznej na załączonych mapach.

Do wniosku załączono również mapy w skali 1:500, na których zgodnie z wymogami ustawy o transporcie kolejowym zaznaczono przebieg linii kolejowej, z zaznaczeniem terenu niezbędnego dla planowanych obiektów budowlanych oraz przebieg linii rozgraniczającej teren inwestycji. Wskazano również nieruchomości stanowiące tereny dróg publicznych w stosunku do których inwestor uzyskuje uprawnienie do nieodpłatnego zajęcia na czas realizacji inwestycji oraz nieruchomości, które staną się własnością Skarbu Państwa, do których PKP PLK S.A. uzyska prawo wieczystego użytkowania.

W przypadku, gdy realizacja inwestycji kolejowej wymaga przejścia przez drogi publiczne, inwestor jest uprawniony do nieodpłatnego zajęcia tego terenu na czas realizacji inwestycji.

Decyzję o zezwoleniu na nieodpłatne zajęcie pasa drogowego, o której mowa w art. 40 ust. 1 ustawy z dnia 21 marca 1985 r. o drogach publicznych (Dz. U. z 2025 r. poz. 889), wydaje zarządca drogi w terminie 30 dni od dnia złożenia wniosku. Zgodnie z art. 9ya ust. 3 ustawy o transporcie kolejowym, jeżeli decyzji o ustaleniu lokalizacji linii kolejowej został nadany rygor natychmiastowej wykonalności decyzję o zezwoleniu na nieodpłatne zajęcie pasa drogowego wydaje się niezwłocznie.

W przypadku, gdy decyzji o ustaleniu lokalizacji linii kolejowej został nadany rygor natychmiastowej wykonalności, porozumienie, o którym mowa w ust. 4, zawiera się niezwłocznie.



Fundusze Europejskie
na Infrastrukturę,
Klimat, Środowisko



Rzeczpospolita
Polska

Dofinansowane przez
Unię Europejską



Zgodnie z art. 9o ust. 3 pkt 3 ustawy inwestor dołączył do wniosku mapy z projektami podziału nieruchomości.

Mapy z projektami podziału zawierające wykazy zmian zostały przyjęte do państwowego zasobu geodezyjnego i kartograficznego prowadzonego przez Prezydenta Miasta Opola w dniach:

- 26.06.2025 r. pod nr ewidencyjnymi P.1661.2025.769
- 08.04.2025 r. pod nr ewidencyjnymi P.1661.2025.433
- 18.12.2025 r. pod nr ewidencyjnymi P.1661.2025.1643
- 28.11.2025 r. pod nr ewidencyjnymi P.1661.2025.1526
- 22.12.2025 r. pod nr ewidencyjnymi P.1661.2025.1608
- 12.12.2025 r. pod nr ewidencyjnymi P.1661.2025.1608
- 13.02.2025 r. pod nr ewidencyjnym P.1661.2025.573
- 05.12.2025 r. pod nr ewidencyjnymi P.1661.2025.1570
- 18.12.2025 r. pod nr ewidencyjnymi P.1661.2025.1649
- 12.12.2025 r. pod nr ewidencyjnymi P.1661.2025.1609
- 17.10.2025 r. pod nr ewidencyjnymi P.1661.2025.1348
- 20.10.2025 r. pod nr ewidencyjnymi P.1661.2025.1358
- 20.08.2025 r. pod nr ewidencyjnymi P.1661.2025.1052
- 17.10.2025 r. pod nr ewidencyjnymi P.1661.2025.1352
- 31.07.2025 r. pod nr ewidencyjnymi P.1661.2025.941
- 25.08.2025 r. pod nr ewidencyjnymi P.1661.2025.1074
- 28.08.2025 r. pod nr ewidencyjnymi P.1661.2025.1097
- 01.09.2025 r. pod nr ewidencyjnym P.1661.2025.1103
- 01.09.2025 r. pod nr ewidencyjnym P.1661.2025.1105
- 27.08.2025 r. pod nr ewidencyjnym P.1661.2025.1089
- 08.04.2026 r. pod nr ewidencyjnymi P.1661.2026.463

Mapy z projektami podziału zawierające wykazy zmian zostały przyjęte do państwowego zasobu geodezyjnego i kartograficznego prowadzonego przez Starostę Powiatu Opolskiego w dniach:

- 13.02.2026 r. pod nr ewidencyjnymi P.1609.2026.394
- 17.02.2026 r. pod nr ewidencyjnymi P.1609.2026.427



Fundusze Europejskie
na Infrastrukturę,
Klimat, Środowisko



Rzeczpospolita
Polska

Dofinansowane przez
Unię Europejską



- 25.08.2025 r. pod nr ewidencyjnymi P.1609.2025.2725
- 15.09.2025 r. pod nr ewidencyjnymi P.1609.2025.2958
- 07.07.2025 r. pod nr ewidencyjnymi P.1609.2025.2157
- 30.06.2025 r. pod nr ewidencyjnymi P.1609.2025.2066
- 30.04.2025 r. pod nr ewidencyjnymi P.1609.2025.1431
- 21.11.2025 r. pod nr ewidencyjnymi P.1609.2025.3813
- 09.07.2025 r. pod nr ewidencyjnymi P.1609.2025.2189
- 30.06.2025 r. pod nr ewidencyjnymi P.1609.2025.2067
- 29.10.2025 r. pod nr ewidencyjnymi P.1609.2025.3504
- 29.10.2025 r. pod nr ewidencyjnymi P.1609.2025.3506
- 21.01.2026 r. pod nr ewidencyjnymi P.1609.2025.4065
- 13.10.2025 r. pod nr ewidencyjnymi P.1609.2025.3271
- 25.11.2025 r. pod nr ewidencyjnymi P.1609.2025.3881
- 30.06.2025 r. pod nr ewidencyjnymi P.1609.2025.2064
- 30.04.2025 r. pod nr ewidencyjnymi P.1609.2025.1429
- 16.05.2025 r. pod nr ewidencyjnymi P.1609.2025.1606
- 03.10.2025 r. pod nr ewidencyjnymi P.1609.2025.3154
- 22.12.2025 r. pod nr ewidencyjnymi P.1609.2025.4028

Linie rozgraniczające teren, w części spójnej z projektami podziału, stanowią linie podziału nieruchomości wyszczególnionych w punkcie II. Natomiast zgodnie z art. 9s ust. 6 ustawy o transporcie kolejowym, linie rozgraniczające terenu nie stanowią linii podziału nieruchomości będących przedmiotem własności albo użytkowania wieczystego PKP S.A. lub PKP PLK S.A.

Zgodnie z art. 9s ust. 3 pkt. 1 ustawy o transporcie kolejowym nieruchomości (zawarte w pkt III niniejszej decyzji), stają się z mocy prawa własnością Skarbu Państwa.

PKP Polskie Linie Kolejowe S.A. nabywają z mocy prawa z dniem, w którym niniejsza decyzja o ustaleniu lokalizacji linii kolejowej stanie się ostateczna, prawo użytkowania wieczystego nieruchomości gruntowych nabytych z mocy prawa przez Skarb Państwa (ujętych w pkt III i IV niniejszej decyzji) oraz prawo własności budynków, innych urządzeń i lokali znajdujących się na tych nieruchomościach

(art. 9s ust. 3b ustawy).

Natomiast zgodnie z art. 9s ust. 3e pkt 2 ustawy nieruchomości, na których planowana jest budowa lub przebudowa dróg publicznych, określone decyzją o ustaleniu lokalizacji linii kolejowej, z dniem, w którym decyzja ta stała się ostateczna stają się własnością właściwego samorządu województwa, powiatu lub gminy - w odniesieniu do dróg wojewódzkich i gminnych (punkt V niniejszej decyzji) tj.: stwierdzenie nabycia prawa własności nieruchomości przez Gminę Opole. Gminę Dobrzeń Wielki, Gminę Popielów, Powiat Opolski.

Zgodnie z art. 9s ust. 3a ustawy o transporcie kolejowym, jeżeli na nieruchomości - o której mowa w ust. 3 lub prawie użytkowania wieczystego tej nieruchomości - zostały ustanowione ograniczone prawa rzeczowe z dniem, w którym decyzja o ustaleniu lokalizacji linii kolejowej stała się ostateczna, prawa te wygasają.

Do ograniczeń wymienionych w punkcie VI niniejszej decyzji oraz o których mowa w ust. 1 pkt 6, stosuje się odpowiednio przepisy art. 124 ust. 4–7 oraz art. 124a ustawy z dnia 21 sierpnia 1997 r. o gospodarce nieruchomościami.

W niniejszej decyzji nie określono ograniczenia w korzystaniu z nieruchomości w celu zapewnienia prawa do wejścia na teren nieruchomości w związku z prowadzeniem inwestycji kolejowej obejmującej budowę lub przebudowę tunelu, a także prace związane z jego konserwacją, utrzymaniem lub usuwaniem awarii, wojewoda w decyzji o ustaleniu lokalizacji linii kolejowej ograniczy, za odszkodowaniem, sposób korzystania z nieruchomości przez udzielenie zezwolenia na budowę lub przebudowę tunelu oraz związanych z nim układu drogowego lub urządzeń wodnych, ciągów drenażowych, przewodów i urządzeń służących do przesyłania płynów, pary, gazów i energii elektrycznej oraz urządzeń łączności publicznej i sygnalizacji, a także innych podziemnych, naziemnych lub nadziemnych obiektów i urządzeń niezbędnych do korzystania z tych przewodów i urządzeń, bowiem decyzja niniejsza nie wywołuje skutków, o których mowa w art. 9s ust. 9 ustawy o transporcie kolejowym.

Regionalny Dyrektor Ochrony Środowiska w Opolu wydał decyzję w dniu 29 września 2023 r., znak: WOOŚ.420.5.2.2021.MSe.76, w której stwierdził, że nie ma potrzeby przeprowadzenia ponownej oceny oddziaływania na środowisko dla planowanego przedsięwzięcia.



Fundusze Europejskie
na Infrastrukturę,
Klimat, Środowisko



Rzeczpospolita
Polska

Dofinansowane przez
Unię Europejską



Tym samym wniosek spełniał wszystkie wymagania zgodnie z przepisami ustawy o transporcie kolejowym i w związku z tym stanowił podstawę do wszczęcia postępowania administracyjnego w niniejszej sprawie.

Zgodnie z art. 10 § 1 KPA organ zapewnił stronom udział w postępowaniu. Na podstawie art. 9o ust. 6 ustawy o transporcie kolejowym, wnioskodawca oraz właściciele i użytkownicy wieczystości nieruchomości objętych wnioskiem o wydanie decyzji, zostali poinformowani poprzez zawiadomienie z dnia 1 kwietnia 2026 r. o wszczęciu niniejszego postępowania, wysłane na adresy wskazane w katastrze nieruchomości. Pozostałe strony o wszczęciu postępowania, organ zawiadomił w drodze obwieszczenia.

Obwieszczenia te zostały umieszczone tablicy ogłoszeń oraz na stronach internetowych tych urzędów:

- a) Opolskiego Urzędu Wojewódzkiego w Opolu;
- b) Urzędu Miasta Opola;
- c) Urzędu gminy Popielów;
- d) Urzędu gminy Dobrzeń Wielki;
- e) w prasie lokalnej Gazeta Wyborcza.

W ww. zawiadomieniu i obwieszczeniach tut. organ wskazał miejsce, gdzie strony mogą się zapoznać z wnioskiem i dokumentacją oraz gdzie mogą składać uwagi i wnioski dotyczące sprawy. Wszystkie zawiadomienia zostały doręczone skutecznie.

Rozpatrując wniosek inwestora o ustalenie lokalizacji linii kolejowej, biorąc pod uwagę cały materiał dowodowy organ dokonał sprawdzenia jego zgodności z przepisami ustawy z dnia 28 marca 2003 r. o transporcie kolejowym oraz z innymi przepisami właściwymi w sprawie oraz uwzględnił wniosek inwestora.

Przeprowadzona analiza wykazała dopuszczalność planowanego zamierzenia inwestycyjnego zgodnie z warunkami określonymi w niniejszej decyzji przy spełnieniu wymogów wynikających z przepisów prawa budowlanego na etapie postępowania o uzyskanie pozwolenia na budowę, które przesądzi o możliwości jego realizacji.

Wnioskiem z 31 grudnia 2025 r. inwestor t.j. PKP Polskie Linie Kolejowe S.A, wystąpił o nadanie decyzji o ustaleniu lokalizacji linii kolejowej rygoru natychmiastowej wykonalności z uwagi na interes społeczny i gospodarczy polegający na:



Fundusze Europejskie
na Infrastrukturę,
Klimat, Środowisko



Rzeczpospolita
Polska

Dofinansowane przez
Unię Europejską



1. skróceniu czasu jazdy zarówno pociągów pasażerskich jak i towarowych,
2. poprawie przepustowości linii, częstotliwości, skomunikowania oraz punktualności realizowanych połączeń,
3. zwiększeniu konkurencyjności i dostępności transportu kolejowego,
4. poprawie komfortu jazdy i obsługi pasażerów,
5. usprawnieniu statycznej i dynamicznej informacji pasażerskiej oraz informacji dla przewoźników,
6. eliminacji barier dla osób o ograniczonej możliwości poruszania się,
7. poprawie bezpieczeństwa ruchu kolejowego i przewożonych ładunków,
8. racjonalizacji kosztów eksploatacji i utrzymania zarządzanej infrastruktury poprzez zastosowanie elementów o wysokiej trwałości i niezawodności oraz likwidację zbędnej infrastruktury,
9. zapewnieniu interoperacyjności kolei i umożliwieniu niedyskryminującego dostępu do polskiej infrastruktury kolejowej różnym operatorom z innych krajów,
10. zwiększeniu bezpieczeństwa na przejazdach kolejowo-drogowych poprzez ich likwidację lub zastosowanie nowoczesnych rozwiązań technicznych (nowoczesne systemy i urządzenia przejazdowe, znaczne ograniczenie przejazdów kat. F, poprawa widoczności na przejazdach, uzyskanie normatywnych kątów skrzyżowania),
11. przebudowie układu dróg dojazdowych i technologicznych wraz z zabezpieczeniem przejazdów w poziomie szyn i dostosowanie ich do nowych sposobów obsługi ruchu,
12. poprawie funkcjonowania elementów infrastruktury kolejowej związanych z poprawą niezawodności zasilania urządzeń, oświetlenia głowic rozjazdowych oraz terenów rozrządowych i przeładunkowych, zmniejszenie wpływu opadów śniegu na funkcjonowanie rozjazdów, wzrost bezpieczeństwa na przejazdach kolejowych,
13. zapewnieniu odpowiedniej odporności infrastruktury objętej projektem na obecne i prognozowane zmiany klimatu,
14. dostosowaniu istniejącego uzbrojenia terenu do nowej infrastruktury kolejowej
15. usprawnieniu odwodnienia projektowanej infrastruktury kolejowej w celu jej poprawnego funkcjonowania,



Fundusze Europejskie
na Infrastrukturę,
Klimat, Środowisko



Rzeczpospolita
Polska

Dofinansowane przez
Unię Europejską



16. zmniejszeniu oddziaływania transportu na środowisko.

Projektowane zadanie jest pierwszym etapem przebudowy infrastruktury kolejowej w rejonie linii 132 i 277 na wlocie do stacji Wrocław Główny. W związku z tym projektuje się bezkolizyjne włączenie projektowanej dwutorowej linii 277 (uwzględniającej potrzeby CPK na tym etapie) w linię kolejową nr 132 oraz możliwość kontynuacji tych torów w kierunku stacji Wrocław Główny (włączenie w istniejące tory linii 763).

Ponadto przedsięwzięcie to ma strategiczne znaczenie dla rozwoju regionu i umożliwi dostosowanie parametrów linii do obowiązujących standardów. Głównym celem jest skrócenie czasu przejazdu, poprawa standardu podróży, rozwój wymiany towarowej i zwiększenie konkurencyjności komunikacji kolejowej. Realizowana inwestycja wpłynie zatem na poprawę warunków życia mieszkańców poprzez zwiększenie atrakcyjności terenów i podmiotów gospodarczych kraju oraz wyeliminowanie barier czasowo-przestrzennych. Natomiast pozostawienie infrastruktury kolejowej w obecnym stanie będzie stanowić barierę w rozwoju kraju. Realizowana inwestycja jest priorytetowym zadaniem Spółki PKP Polskie Linie Kolejowe S.A. w Warszawie i jest ona realizowana w ramach Programu CEF – „Łącząc Europę” obejmującego okres finansowania 2014 – 2020. Aby środki te można było uruchomić niezbędne jest wykazanie, że strona formalno-prawna inwestycji jest przygotowana i umożliwi Inwestorowi niezwłoczne złożenie wniosku o pozwolenie na budowę i zrealizowanie przedsięwzięcia bez zagrożenia utraty funduszy Unijnych.

Zgodnie z treścią art. 9w ust. 1 ustawy, wojewoda nadaje decyzji o ustaleniu lokalizacji linii kolejowej rygor natychmiastowej wykonalności na wniosek PLK S.A., CPK lub właściwej jednostki samorządu terytorialnego, uzasadniony interesem społecznym lub gospodarczym. Literalna wykładnia powyższego przepisu wskazuje, że nadanie rygoru ww. jest obligatoryjne, jeżeli inwestor złoży wniosek uzasadniony interesem społecznym lub gospodarczym. Powyżej przedstawione okoliczności w ocenie tut. organu uzasadniają nadanie decyzji rygoru natychmiastowej wykonalności.



Fundusze Europejskie
na Infrastrukturę,
Klimat, Środowisko



Rzeczpospolita
Polska

Dofinansowane przez
Unię Europejską



Uwzględniając przytoczone wyżej względy, w pełni uzasadniające konieczność nadania przedmiotowej decyzji rygoru natychmiastowej wykonalności, tut. organ uznał wniosek inwestora za zasadny.

W związku z powyższym należało orzec jak w sentencji.

Pouczenie

Stronom służy prawo wniesienia odwołania do Ministra Finansów i Gospodarki za pośrednictwem Wojewody Opolskiego. Odwołanie od decyzji, wnosi się w terminie 14 dni od dnia jej doręczenia stronie albo w terminie 14 dni od dnia obwieszczenia lub doręczenia zawiadomienia o jej wydaniu.

Odwołanie od niniejszej decyzji powinno zawierać zarzuty odnoszące się do decyzji, określać istotę i zakres żądania będącego przedmiotem odwołania oraz wskazywać dowody uzasadniające to żądanie.

Zgodnie z art. 127a. § 1 i 2 Kpa, w trakcie biegu terminu do wniesienia odwołania strona może zrzec się prawa do wniesienia odwołania wobec organu administracji publicznej, który wydał decyzję. W takich okolicznościach decyzja staje się ostateczna i prawomocna, z dniem doręczenia wojewodzie opolskiemu oświadczenia o zrzeczeniu się prawa do wniesienia odwołania przez ostatnią ze stron postępowania.

Z up. Wojewody Opolskiego

Magdalena Turek

Zastępca Dyrektora

Wydział Infrastruktury i Nieruchomości

Pismo zostało wydane w postaci elektronicznej i podpisane kwalifikowanym podpisem elektronicznym.

Załączniki:

- 1 - 62 mapa w skali 1:500 o której mowa w art. 9o ust. 3 pkt. 1 ustawy o transporcie kolejowym
- 63 - 261 mapy z projektem podziału nieruchomości



Fundusze Europejskie
na Infrastrukturę,
Klimat, Środowisko



Rzeczpospolita
Polska

Dofinansowane przez
Unię Europejską



Pismo otrzymują:

1. PKP Polskie Linie Kolejowe S.A., Centrum Realizacji Inwestycji Region Śląski,
ul. Joannitów 13, 50-525 Wrocław, poprzez pełnomocnika - Katarzyna Głodek
+ załącznik 1 - 138
2. PKP Polskie Linie Kolejowe S.A., Centrum Realizacji Inwestycji Region Śląski,
ul. Joannitów 13, 50-525 Wrocław, poprzez pełnomocnika – Jarosława
Szczepaniaka
3. Wójt Gminy Popielów
(jako organ ds. planowania i zagospodarowania przestrzennego)
+ załącznik nr 1 – 62
4. Wójt Gminy Dobrzeń Wielki
(jako organ ds. planowania i zagospodarowania przestrzennego)
+ załącznik nr 1 – 62
5. Prezydent Miasta Opola
(jako organ ds. planowania i zagospodarowania przestrzennego)
+ załącznik nr 1 – 62
6. Starosta Opolski
(jako organ ds. ewidencji gruntów i budynków)
+ załącznik nr 149-151, 182- 260
7. Prezydent Miasta Opola
(jako organ ds. ewidencji gruntów i budynków)
+ załącznik nr 63- 148, 152-181, 261
8. Starosta Opolski
(jako organ ds. administracji architektoniczno - budowlanej)
+ załącznik nr 1- 62,
9. Prezydent Miasta Opola



Fundusze Europejskie
na Infrastrukturę,
Klimat, Środowisko



Rzeczpospolita
Polska

Dofinansowane przez
Unię Europejską



(jako organ ds. administracji architektoniczno - budowlanej)

+ załącznik nr 1- 62

10. Marszałek Województwa Opolskiego

11. Regionalny Dyrektor Ochrony Środowiska w Opolu

(jako organ właściwy w sprawie wydania decyzji o środowiskowych uwarunkowaniach nr WOOŚ.420.5.2.2021.MSe.76 z 29 września 2023 r.)

12. Aa

+ załącznik nr 1- 261

Za niniejszą decyzję została uiszczona opłata skarbową zgodnie z art. 8 ustawy z dnia 16 listopada 2006 r. o opłacie skarbowej (Dz. U. z 2025r., poz. 1154 ze zm.)



Fundusze Europejskie
na Infrastrukturę,
Klimat, Środowisko



Rzeczpospolita
Polska

Dofinansowane przez
Unię Europejską



Potwierdzam zgodność wydruku z dokumentem wydanym w postaci elektronicznej:

Identyfikator dokumentu	2856792.7695685.9695870
Nazwa dokumentu	IN.I.747.4.6.2025.KK MM- decyzja lokalizacyjna.pdf
Tytuł dokumentu	IN.I.747.4.6.2025.KK MM- decyzja lokalizacyjna
Sygnatura dokumentu	IN.I.747.4.6.2025
Data dokumentu	17.06.2026 13:47:24
Skrót dokumentu	68961F8556AD9000EFF3E3753E2EB9142163E DD0
Wersja dokumentu	1.39
Data podpisu	17.06.2026
Sygnatariusz	Magdalena Patrycja Turek
Stanowisko	Zastępca Dyrektora
Rodzaj certyfikatu	Certyfikat kwalifikowany podpisu elektronicznego
	EZD 3.134.5.5.
Data wydruku:	18.06.2026 14:43:07
Autor wydruku:	Machura Małgorzata



Fundusze Europejskie
na Infrastrukturę,
Klimat, Środowisko



Rzeczpospolita
Polska

Dofinansowane przez
Unię Europejską

